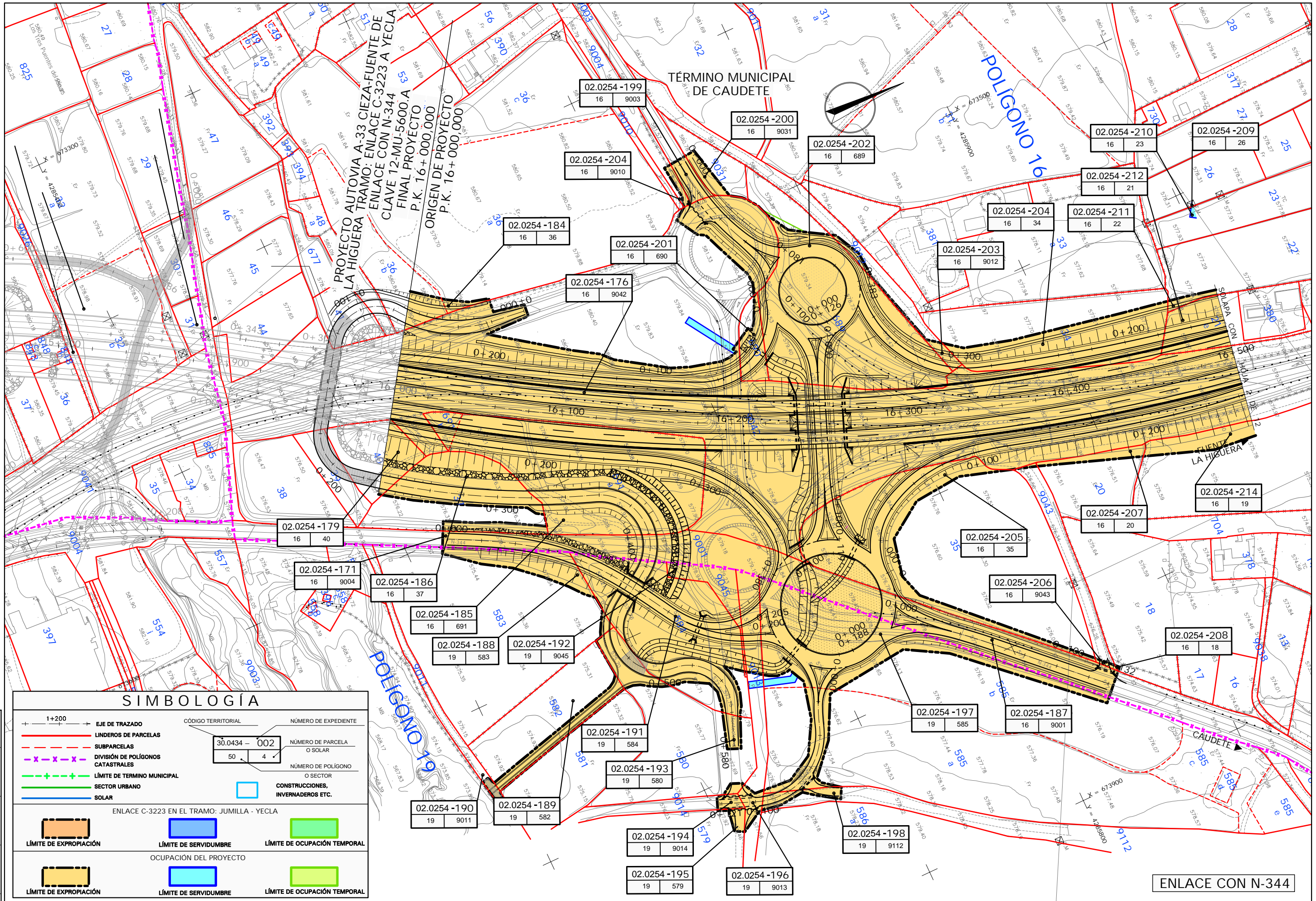


**3.7. PLANOS DE EXPROPIACIÓN**





TÉRMINO MUNICIPAL DE CAUDETE

PROYECTO AUTOVIA A-33 CIEZA-FUENTE DE LA HIGUERA TRAMO: ENLACE C-3223 A YECLA CLAVE 12-MU-5600.A FINAL PROYECTO P.K. 16+000,000 ORIGEN DE PROYECTO P.K. 16+000,000

**SIMBOLOGÍA**

+	1+200	+	EJE DE TRAZADO	CÓDIGO TERRITORIAL	NÚMERO DE EXPEDIENTE
---	---	---	LINDEROS DE PARCELAS	30.0434 - 002	NÚMERO DE PARCELA O SOLAR
---	---	---	SUBPARCELAS	50	4
---	---	---	DIVISIÓN DE POLÍGONOS CATASTRALES		NÚMERO DE POLÍGONO O SECTOR
---	---	---	LÍMITE DE TÉRMINO MUNICIPAL		
---	---	---	SECTOR URBANO		
---	---	---	SOLAR		
---	---	---	CONSTRUCCIONES, INVERNADEROS ETC.		
---	---	---	ENLACE C-3223 EN EL TRAMO: JUMILLA - YECLA		
---	---	---	LÍMITE DE EXPROPIACIÓN		
---	---	---	LÍMITE DE SERVIDUMBRE		
---	---	---	LÍMITE DE OCUPACIÓN TEMPORAL		
---	---	---	OCUPACIÓN DEL PROYECTO		
---	---	---	LÍMITE DE EXPROPIACIÓN		
---	---	---	LÍMITE DE SERVIDUMBRE		
---	---	---	LÍMITE DE OCUPACIÓN TEMPORAL		

CÓDIGO:	Nº REVIS.:	FECHA:	REVISADO:	DIBUJADO:
A 20	0	05/06/14	R. ELENA	J. GARCIA



SECRETARÍA DE ESTADO DE INFRAESTRUCTURAS, TRANSPORTES Y VIVIENDA  
SECRETARÍA GENERAL DE INFRAESTRUCTURAS  
DIRECCIÓN GENERAL DE CARRETERAS

DEMARCACION DE CARRETERAS DEL ESTADO EN MURCIA



CONSULTOR:

ESCALAS:  
1/1000  
ORIGINAL DIN A-1  
GRÁFICAS

TÍTULO DEL PROYECTO:  
PROYECTO DE CONSTRUCCIÓN AUTOVIA A-33, CIEZA - FUENTE LA HIGUERA TRAMO: ENLACE CON N-344 - ENLACE CON A-31

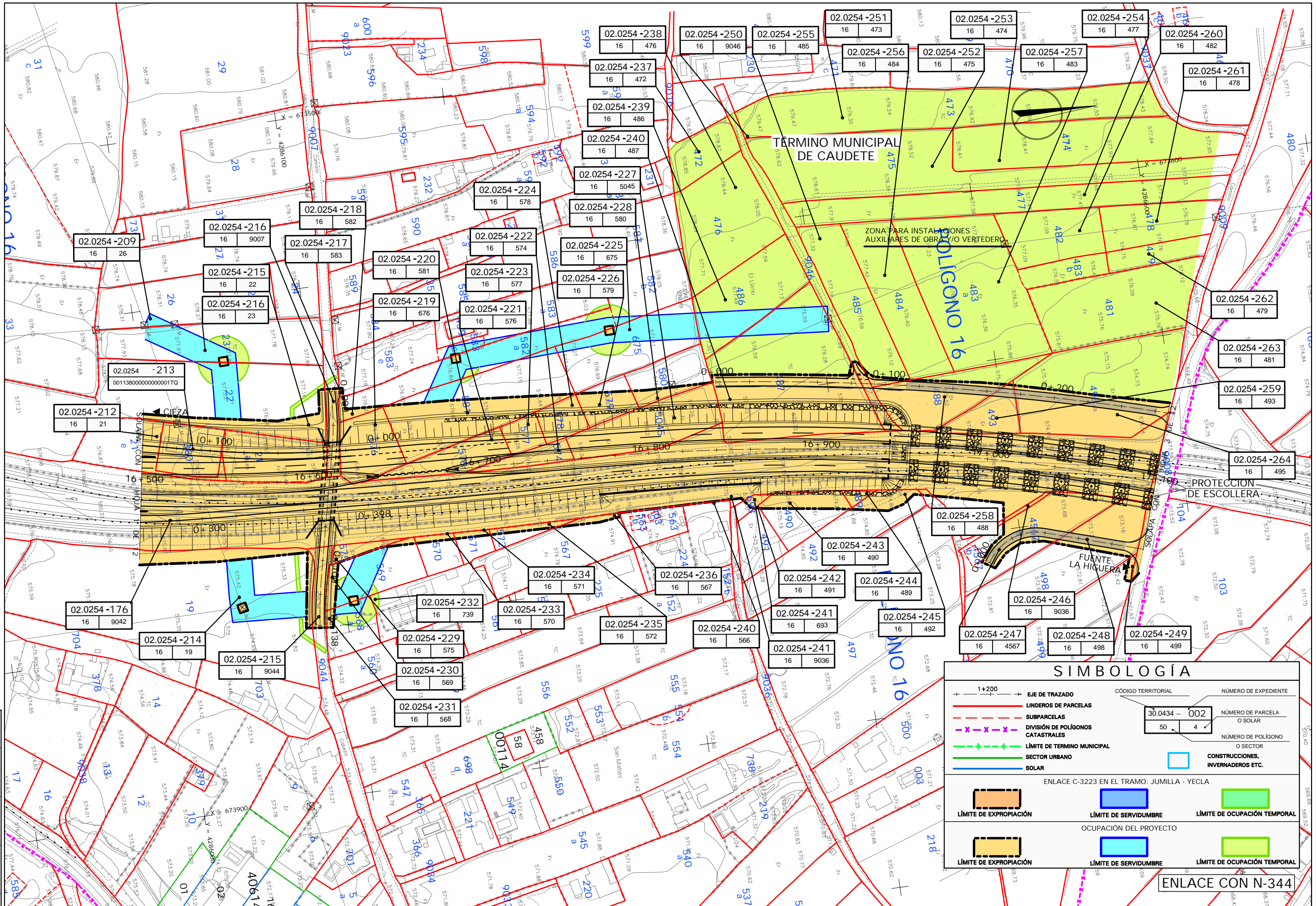
CLAVE:  
12-MU-5600.B

Nº ANEJO:  
20  
HOJA 1 DE 12

DESIGNACION DEL PLANO:  
EXPROPIACIONES PLANTA

FECHA:  
JULIO 2015  
Nº PÁGINA:





### SIMBOLOGÍA

1+200	EJE DE TRAZADO	CÓDIGO TERRITORIAL	NÚMERO DE EXPEDIENTE
---	LINDEROS DE PARCELAS	30.0434 - 002	NÚMERO DE PARCELA O SOLAR
---	SUBPARCELAS	50	NÚMERO DE POLIGONO O SECTOR
---	DIVISIÓN DE POLÍGONOS CATASTRALES		CONSTRUCCIONES, INVERNADEROS ETC.
---	LÍMITE DE TERMINO MUNICIPAL		
---	SECTOR URBANO		
---	SOLAR		
ENLACE C-3223 EN EL TRAMO: JUMILLA - YECLA			
---	LÍMITE DE EXPROPIACIÓN	---	LÍMITE DE SERVIDUMBRE
---	LÍMITE DE EXPROPIACIÓN	---	LÍMITE DE OCUPACIÓN TEMPORAL
OCUPACIÓN DEL PROYECTO			
---	LÍMITE DE EXPROPIACIÓN	---	LÍMITE DE SERVIDUMBRE
---	LÍMITE DE EXPROPIACIÓN	---	LÍMITE DE OCUPACIÓN TEMPORAL
ENLACE CON N-344			

CÓDIGO:	0
Nº REVIS.:	0
FECHA:	05/06/14
REVISADO:	R. ELENA
DIBUJADO:	J. GARCIA
A:	20



SECRETARÍA DE ESTADO DE INFRAESTRUCTURAS, TRANSPORTES Y VIVIENDA  
SECRETARÍA GENERAL DE INFRAESTRUCTURAS  
DIRECCIÓN GENERAL DE CARRETERAS

DEMARCACION DE CARRETERAS DEL ESTADO EN MURCIA



CONSULTOR:

ESCALAS:  
1/1000  
ORIGINAL DIN A-1 GRÁFICAS

TÍTULO DEL PROYECTO:  
PROYECTO DE CONSTRUCCIÓN AUTOVIA A-33, CIEZA - FUENTE LA HIGUERA TRAMO: ENLACE CON N-344 - ENLACE CON A-31

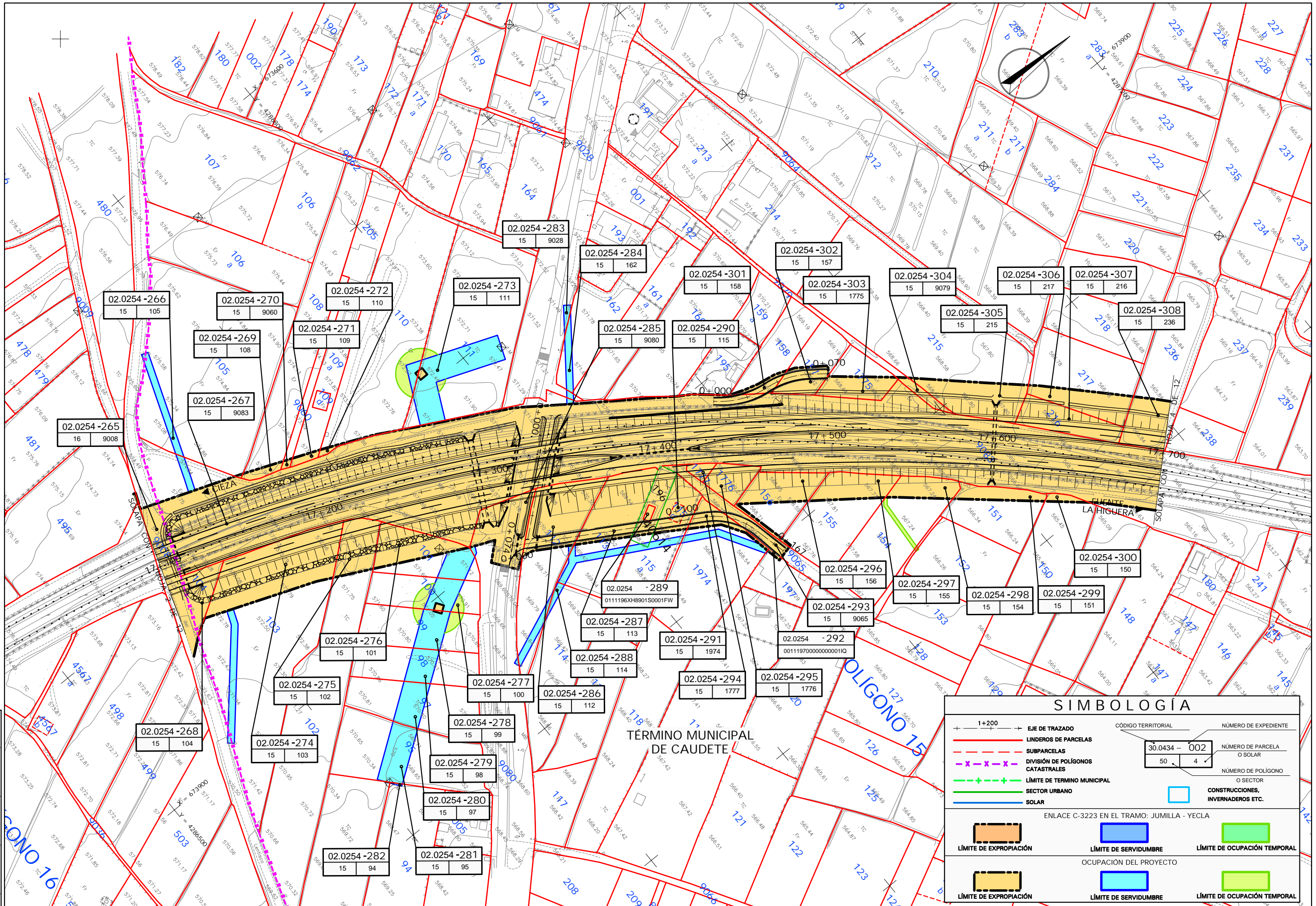
CLAVE:  
12-MU-5600.B

Nº ANEJO:  
20  
HOJA 2 DE 12

DESIGNACION DEL PLANO:  
EXPROPIACIONES PLANTA

FECHA:  
JULIO 2015  
Nº PÁGINA:





TÉRMINO MUNICIPAL DE CAUDETE

SIMBOLOGÍA				
+	1+200	EJE DE TRAZADO	CÓDIGO TERRITORIAL	NÚMERO DE EXPEDIENTE
---		LINDEROS DE PARCELAS	30.0434 - 002	NÚMERO DE PARCELA O SOLAR
- - -		SUBPARCELAS	50	4
- x - x - x -		DIVISIÓN DE POLÍGONOS CATASTRALES		NÚMERO DE POLÍGONO O SECTOR
+		LÍMITE DE TÉRMINO MUNICIPAL		CONSTRUCCIONES, INVERNADEROS ETC.
+		SECTOR URBANO		
---		SOLAR		
---		LÍMITE DE EXPROPIACIÓN		
---		LÍMITE DE SERVIDUMBRE		
---		LÍMITE DE OCUPACIÓN TEMPORAL		
---		LÍMITE DE EXPROPIACIÓN		
---		LÍMITE DE SERVIDUMBRE		
---		LÍMITE DE OCUPACIÓN TEMPORAL		

CÓDIGO:	A 20
DIBUJADO:	J. GARCIA
REVISADO:	R. ELENA
FECHA:	05/06/14
Nº REVIS.:	0



SECRETARÍA DE ESTADO DE INFRAESTRUCTURAS, TRANSPORTES Y VIVIENDA  
SECRETARÍA GENERAL DE INFRAESTRUCTURAS  
DIRECCIÓN GENERAL DE CARRETERAS

DEMARCACION DE CARRETERAS DEL ESTADO EN MURCIA



CONSULTOR: AECOM

ESCALAS: 1/1000  
ORIGINAL DIN A-1 GRÁFICAS

TÍTULO DEL PROYECTO: PROYECTO DE CONSTRUCCIÓN AUTOVIA A-33, CIEZA - FUENTE LA HIGUERA TRAMO: ENLACE CON N-344 - ENLACE CON A-31

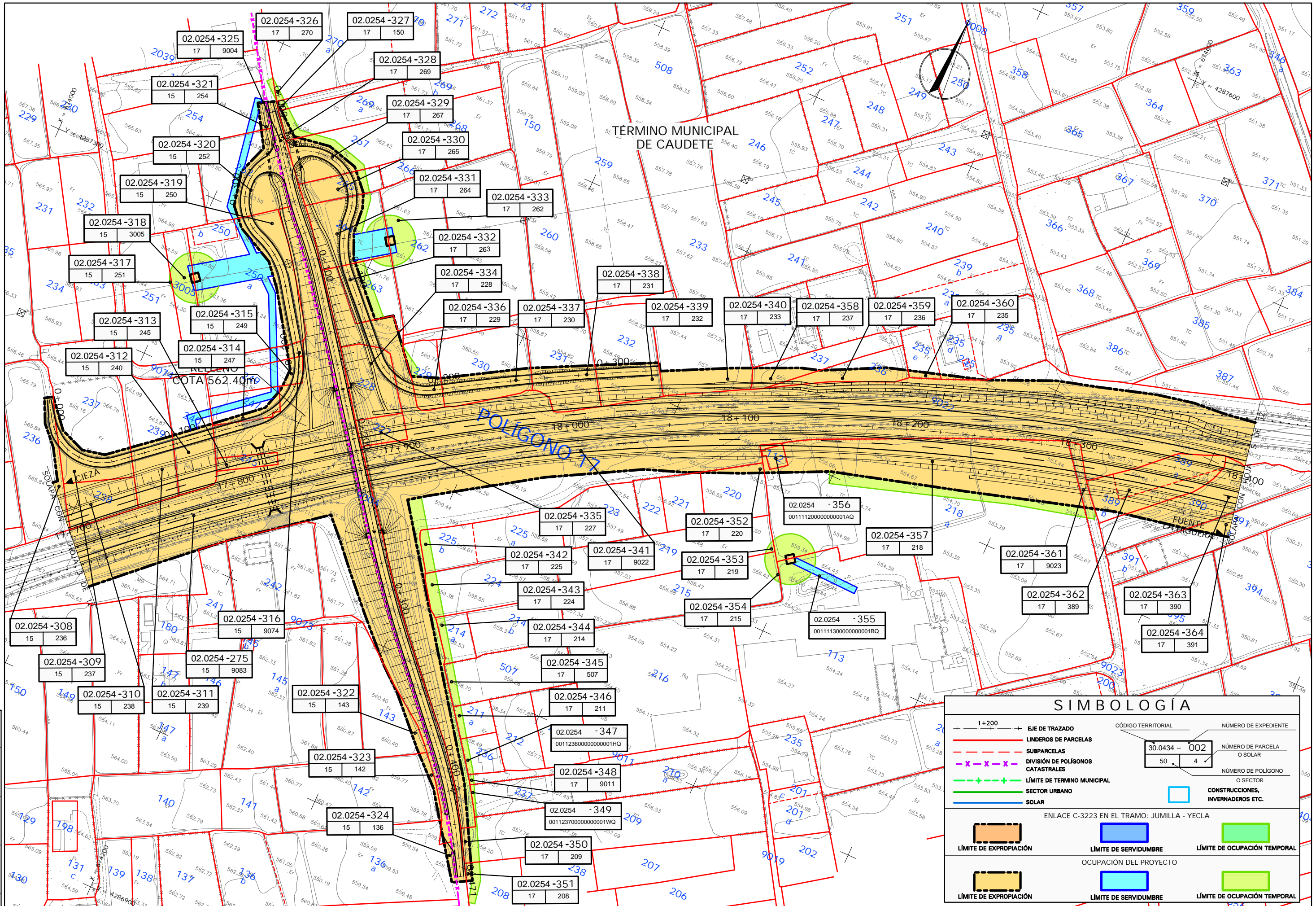
CLAVE: 12-MU-5600.B

Nº ANEJO: 20  
HOJA 3 DE 12

DESIGNACION DEL PLANO: EXPROPIACIONES PLANTA

FECHA: JULIO 2015  
Nº PAGINA:





TÉRMINO MUNICIPAL DE CAUDETE

COTA 562.40m

POLÍGONO 17

FUENTE LA HIGUERA

SIMBOLOGÍA	
+	1+200
—	EJE DE TRAZADO
---	LINDEROS DE PARCELAS
- - -	SUBPARCELAS
- x - x - x -	DIVISIÓN DE POLÍGONOS CATASTRALES
— + — + — + —	LÍMITE DE TÉRMINO MUNICIPAL
— + — + — + —	SECTOR URBANO
— + — + — + —	SOLAR
— + — + — + —	LÍMITE DE EXPROPIACIÓN
— + — + — + —	LÍMITE DE SERVIDUMBRE
— + — + — + —	LÍMITE DE OCUPACIÓN TEMPORAL
— + — + — + —	OCUPACIÓN DEL PROYECTO
— + — + — + —	LÍMITE DE SERVIDUMBRE
— + — + — + —	LÍMITE DE OCUPACIÓN TEMPORAL
30.0434 - 002	CÓDIGO TERRITORIAL
50 4	NÚMERO DE EXPEDIENTE
	NÚMERO DE PARCELA O SOLAR
	NÚMERO DE POLÍGONO O SECTOR
	CONSTRUCCIONES, INVERNADEROS ETC.
	ENLACE C-3223 EN EL TRAMO: JUMILLA - YECLA

CÓDIGO:	A 20
DIBUJADO:	J. GARCIA
REVISADO:	R. ELENA
FECHA:	05/06/14
Nº REVIS.:	0



SECRETARÍA DE ESTADO DE INFRAESTRUCTURAS, TRANSPORTES Y VIVIENDA  
SECRETARÍA GENERAL DE INFRAESTRUCTURAS  
DIRECCIÓN GENERAL DE CARRETERAS

DEMARCACIÓN DE CARRETERAS DEL ESTADO EN MURCIA



CONSULTOR: AECOM

ESCALAS: 1/1000  
ORIGINAL DIN A-1 GRÁFICAS

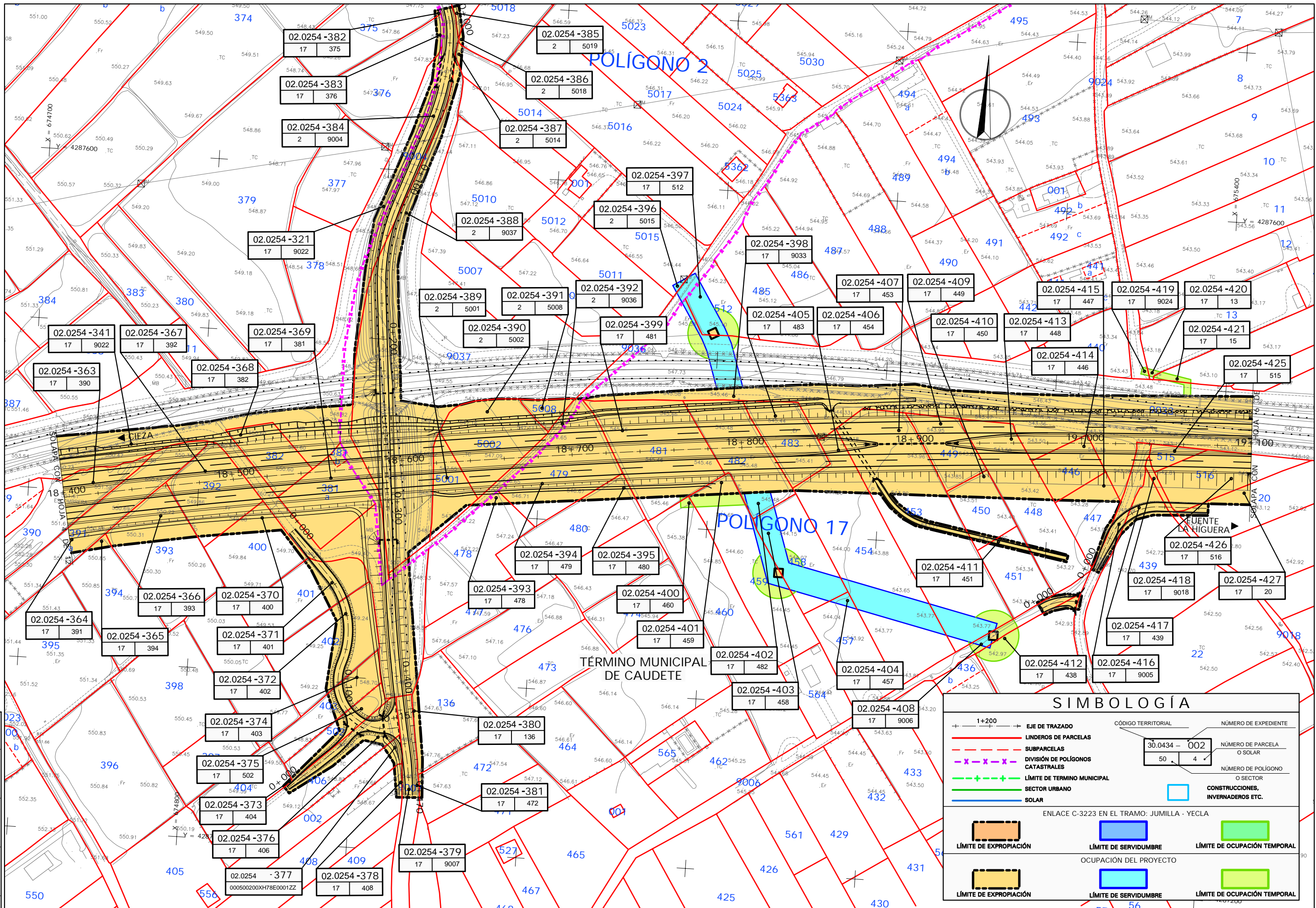
TÍTULO DEL PROYECTO: PROYECTO DE CONSTRUCCIÓN AUTOVIA A-33, CIEZA - FUENTE LA HIGUERA TRAMO: ENLACE CON N-344 - ENLACE CON A-31

CLAVE: 12-MU-5600.B  
Nº ANEJO: 20  
HOJA: 4 DE 12

DESIGNACIÓN DEL PLANO: EXPROPIACIONES PLANTA

FECHA: JULIO 2015  
Nº PÁGINA:





CÓDIGO:	A 20
DIBUJADO:	J. GARCIA
REVISADO:	R. ELENA
FECHA:	05/06/14
Nº REVIS.:	0



SECRETARÍA DE ESTADO DE INFRAESTRUCTURAS, TRANSPORTES Y VIVIENDA  
SECRETARÍA GENERAL DE INFRAESTRUCTURAS  
DIRECCIÓN GENERAL DE CARRETERAS

DEMARCACION DE CARRETERAS DEL ESTADO EN MURCIA



CONSULTOR: AECOM

ESCALAS: 1/1000  
ORIGINAL DIN A-1 GRÁFICAS

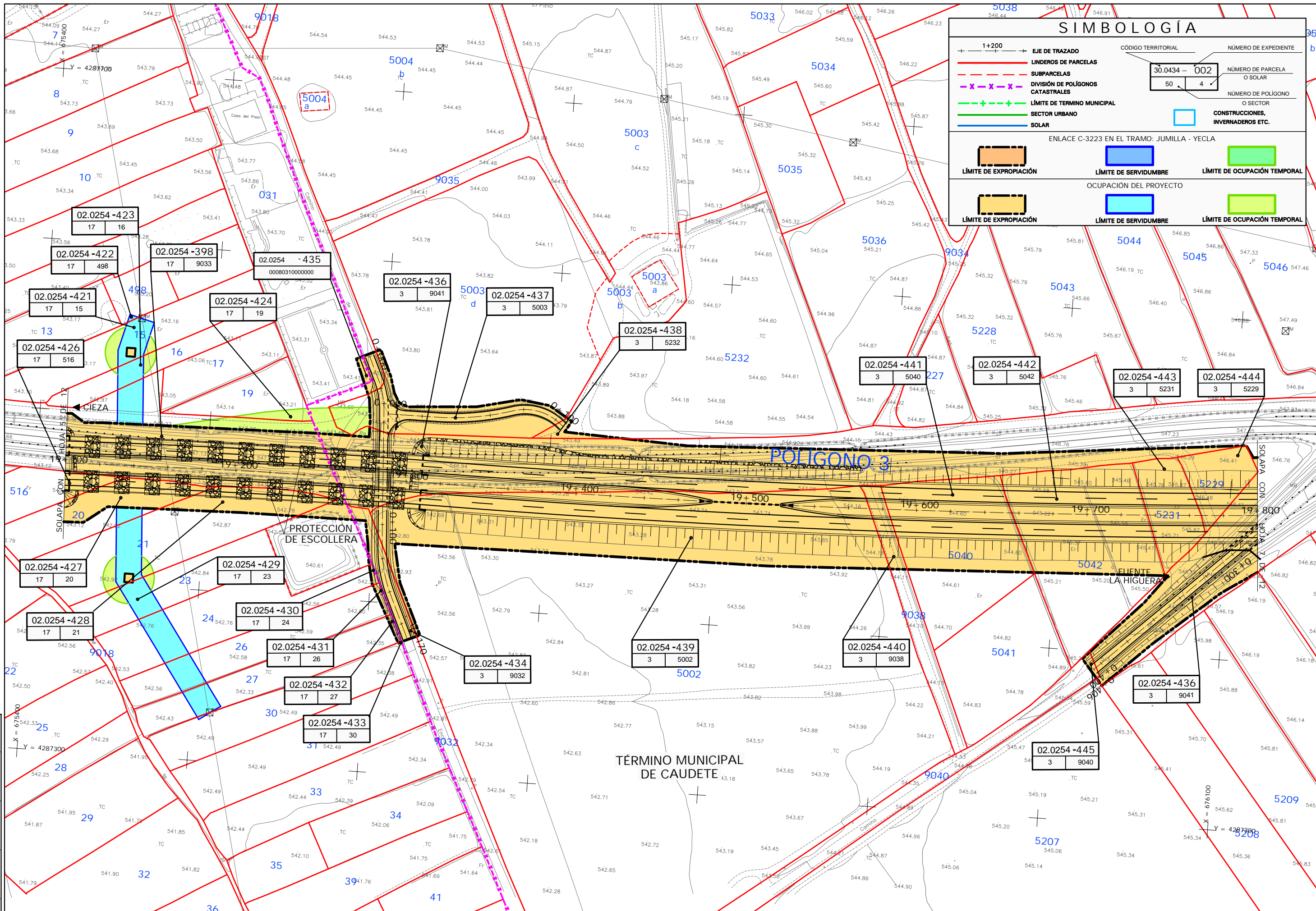
TÍTULO DEL PROYECTO: PROYECTO DE CONSTRUCCIÓN AUTOVÍA A-33, CIEZA - FUENTE LA HIGUERA TRAMO: ENLACE CON N-344 - ENLACE CON A-31

CLAVE: 12-MU-5600.B  
Nº ANEJO: 20  
HOJA: 5 DE 12

DESIGNACIÓN DEL PLANO: EXPROPIACIONES PLANTA  
FECHA: JULIO 2015  
Nº PÁGINA:

SIMBOLOGÍA	
	EJE DE TRAZADO
	LINDEROS DE PARCELAS
	SUBPARCELAS
	DIVISION DE POLIGONOS CATASTRALES
	LIMITE DE TERMINO MUNICIPAL
	SECTOR URBANO
	SOLAR
	LIMITE DE EXPROPIACION
	LIMITE DE SERVIDUMBRE
	LIMITE DE OCUPACION TEMPORAL
	CONSTRUCCIONES, INVERNADEROS ETC.
	ENLACE C-3223 EN EL TRAMO: JUMILLA - YECLA
	OCUPACION DEL PROYECTO
	LIMITE DE EXPROPIACION
	LIMITE DE SERVIDUMBRE
	LIMITE DE OCUPACION TEMPORAL





### SIMBOLOGÍA

1+200	EJE DE TRAZADO	CÓDIGO TERRITORIAL	NÚMERO DE EXPEDIENTE
	LINDEROS DE PARCELAS	30.0434 - 002	NÚMERO DE PARCELA O SOLAR
	SUBPARCELAS	50	4
	DIVISIÓN DE POLÍGONOS CATASTRALES		NÚMERO DE POLÍGONO O SECTOR
	LÍMITE DE TERMINO MUNICIPAL		
	SECTOR URBANO		CONSTRUCCIONES, INVERNADEROS ETC.
	SOLAR		

ENLACE C-3223 EN EL TRAMO: JUMILLA - YECLA					
	LÍMITE DE EXPROPIACIÓN		LÍMITE DE SERVIDUMBRE		LÍMITE DE OCUPACIÓN TEMPORAL
OCUPACIÓN DEL PROYECTO					
	LÍMITE DE EXPROPIACIÓN		LÍMITE DE SERVIDUMBRE		LÍMITE DE OCUPACIÓN TEMPORAL

CÓDIGO:	A 20
DIBUJADO:	J. GARCIA
REVISADO:	R. ELENA
FECHA:	05/06/14
Nº REVIS.: 0	



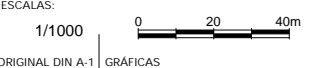
SECRETARÍA DE ESTADO DE INFRAESTRUCTURAS, TRANSPORTES Y VIVIENDA  
SECRETARÍA GENERAL DE INFRAESTRUCTURAS  
DIRECCIÓN GENERAL DE CARRETERAS

DEMARCACION DE CARRETERAS DEL ESTADO EN MURCIA



CONSULTOR: AECOM

ESCALAS: 1/1000 ORIGINAL DIN A-1



TÍTULO DEL PROYECTO: PROYECTO DE CONSTRUCCIÓN AUTOVIA A-33, CIEZA - FUENTE LA HIGUERA TRAMO: ENLACE CON N-344 - ENLACE CON A-31

CLAVE: 12-MU-5600.B

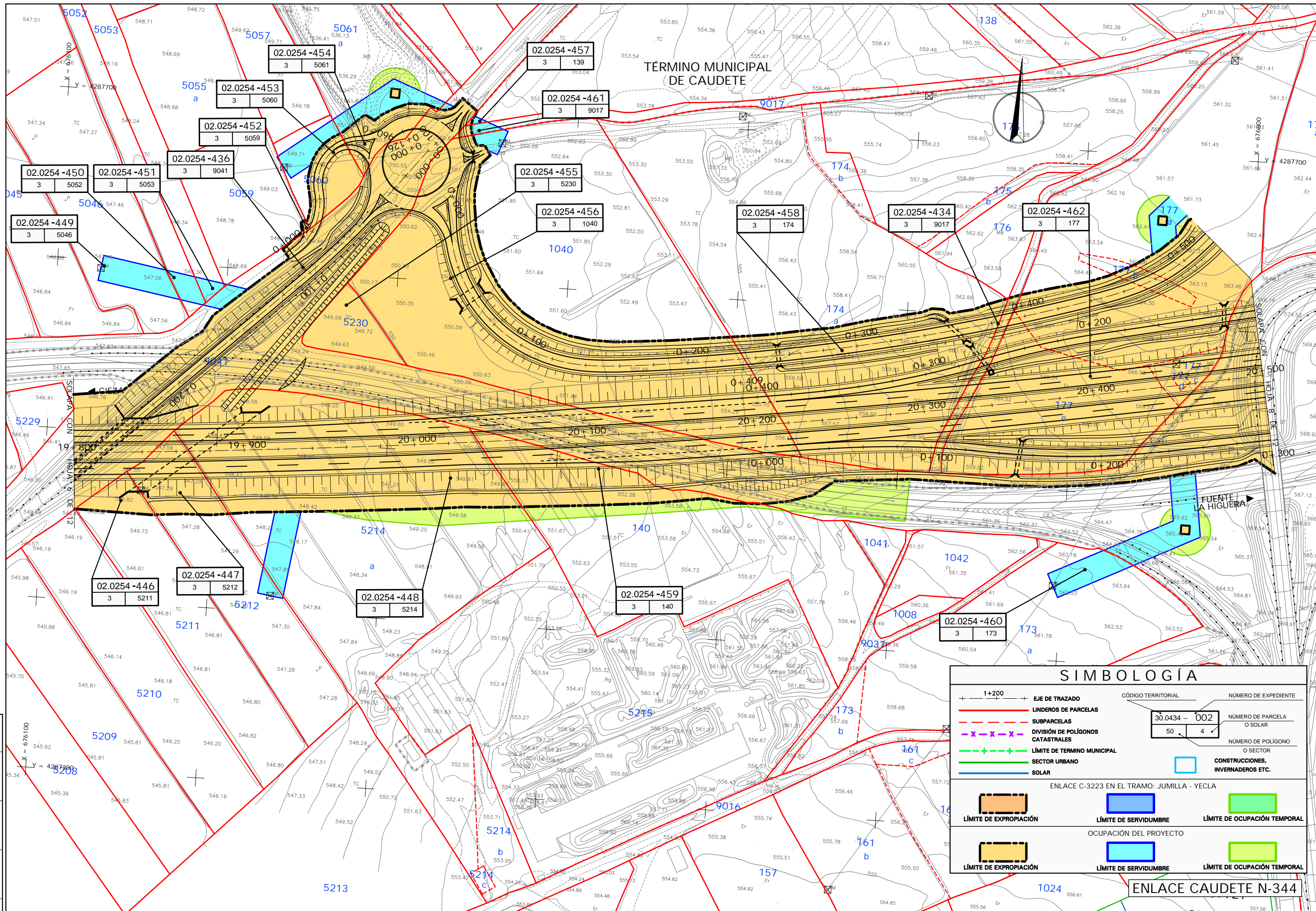
Nº ANEJO: 20 HOJA 6 DE 12

DESIGNACION DEL PLANO: EXPROPIACIONES PLANTA

FECHA: JULIO 2015 Nº PÁGINA:



TÉRMINO MUNICIPAL DE CAUDETE



SIMBOLOGÍA		
	EJE DE TRAZADO	CÓDIGO TERRITORIAL
	LINDEROS DE PARCELAS	NÚMERO DE EXPEDIENTE
	SUBPARCELAS	NÚMERO DE PARCELA O SOLAR
	DIVISIÓN DE POLÍGONOS CATASTRALES	NÚMERO DE POLÍGONO O SECTOR
	LÍMITE DE TÉRMINO MUNICIPAL	
	SECTOR URBANO	
	SOLAR	
	LÍMITE DE EXPROPIACIÓN	
	LÍMITE DE EXPROPIACIÓN	
	LÍMITE DE SERVIDUMBRE	
	LÍMITE DE OCUPACIÓN TEMPORAL	

ENLACE C-3223 EN EL TRAMO: JUMILLA - YECLA

ENLACE CAUDETE N-344

CÓDIGO:	Nº REVISIÓN:
A 20	0
DIBUJADO:	FECHA:
J. GARCIA	05/06/14
REVISADO:	
R. ELENA	



SECRETARÍA DE ESTADO DE INFRAESTRUCTURAS, TRANSPORTES Y VIVIENDA  
SECRETARÍA GENERAL DE INFRAESTRUCTURAS  
DIRECCIÓN GENERAL DE CARRETERAS

DEMARCACIÓN DE CARRETERAS DEL ESTADO EN MURCIA

CONSULTOR:  
**AECOM**

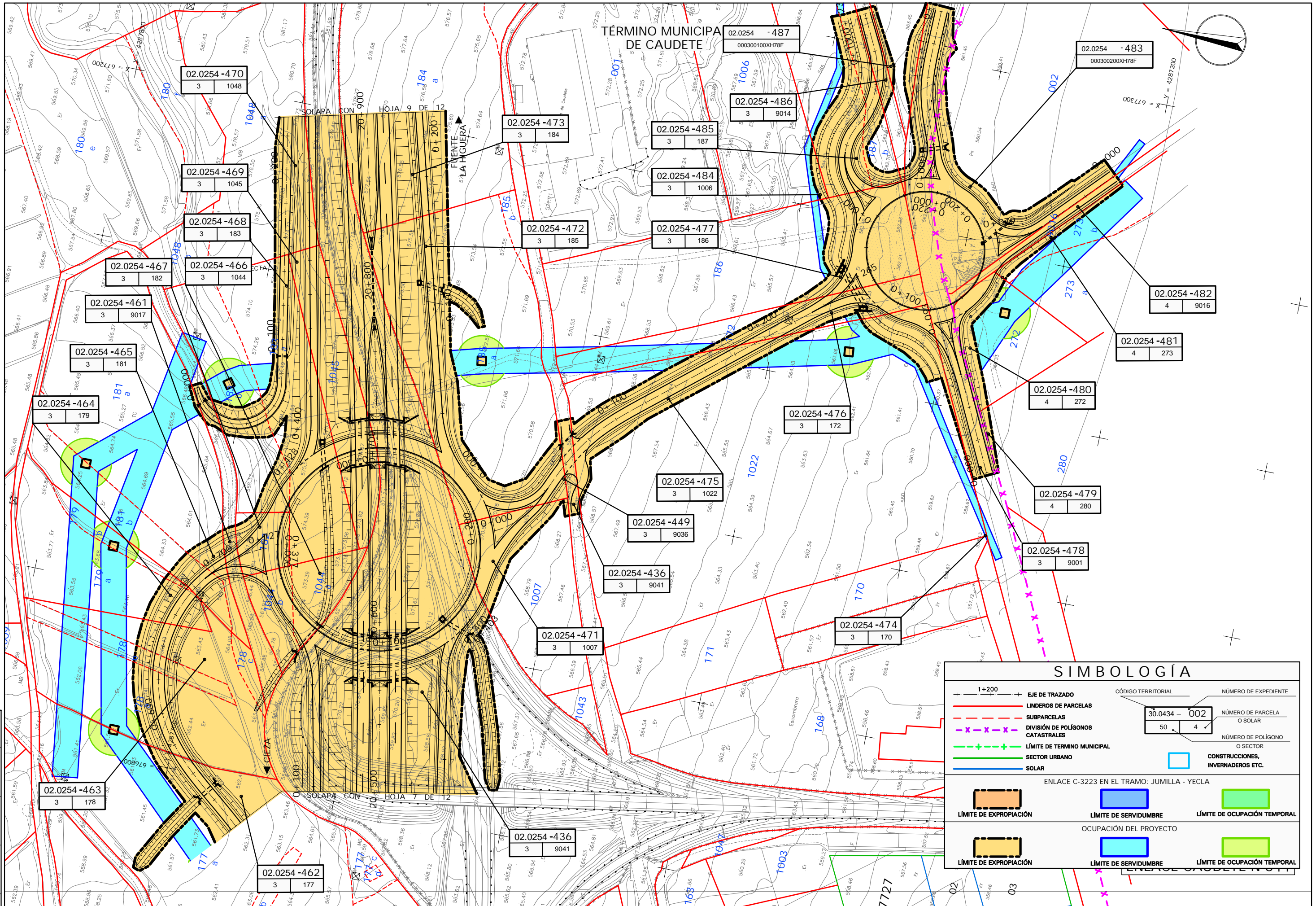
ESCALAS:  
1/1000  
ORIGINAL DIN A-1  
GRÁFICAS

TÍTULO DEL PROYECTO:  
PROYECTO DE CONSTRUCCIÓN AUTOVIA A-33, CIEZA - FUENTE LA HIGUERA TRAMO: ENLACE CON N-344 - ENLACE CON A-31

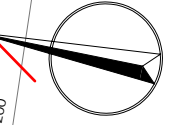
CLAVE:  
12-MU-5600.B  
Nº ANEJO:  
20  
HOJA 7 DE 12

DESIGNACIÓN DEL PLANO:  
EXPROPIACIONES PLANTA  
FECHA:  
JULIO 2015  
Nº PÁGINA:





TÉRMINO MUNICIPAL DE CAUDETE



SIMBOLOGÍA	
	EJE DE TRAZADO
	LINDEROS DE PARCELAS
	SUBPARCELAS
	DIVISIÓN DE POLÍGONOS CATASTRALES
	LÍMITE DE TERMINO MUNICIPAL
	SECTOR URBANO
	SOLAR
	CONSTRUCCIONES, INVERNADEROS ETC.
	ENLACE C-3223 EN EL TRAMO: JUMILLA - YECLA
	LÍMITE DE EXPROPIACIÓN
	LÍMITE DE SERVIDUMBRE
	LÍMITE DE OCUPACIÓN TEMPORAL
	OCUPACIÓN DEL PROYECTO
	LÍMITE DE SERVIDUMBRE
	LÍMITE DE OCUPACIÓN TEMPORAL

CÓDIGO:	A 20
DIBUJADO:	J. GARCIA
REVISADO:	R. ELENA
FECHA:	05/06/14
Nº REVIS.::	0



SECRETARÍA DE ESTADO DE INFRAESTRUCTURAS, TRANSPORTES Y VIVIENDA  
SECRETARÍA GENERAL DE INFRAESTRUCTURAS  
DIRECCIÓN GENERAL DE CARRETERAS

DEMARCAÇÃO DE CARRETERAS DEL ESTADO EN MURCIA



CONSULTOR: AECOM

ESCALAS: 1/1000  
ORIGINAL DIN A-1 GRÁFICAS

TÍTULO DEL PROYECTO: PROYECTO DE CONSTRUCCIÓN AUTOVIA A-33, CIEZA - FUENTE LA HIGUERA TRAMO: ENLACE CON N-344 - ENLACE CON A-31

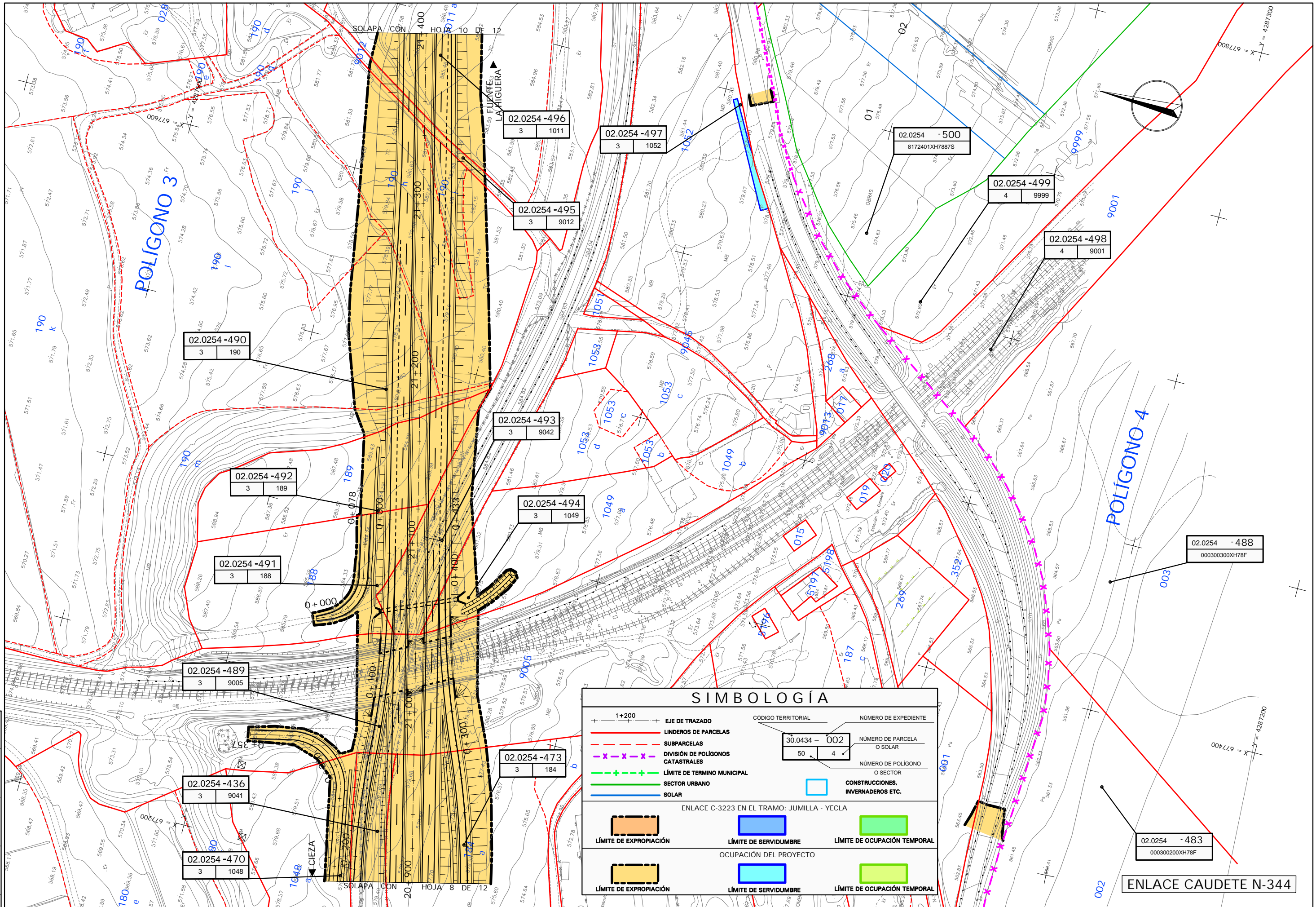
CLAVE: 12-MU-5600.B

Nº ANEJO: 20  
HOJA: 8 DE 12

DESIGNACIÓN DEL PLANO: EXPROPIACIONES PLANTA

FECHA: JULIO 2015  
Nº PÁGINA:





CÓDIGO:	A 20
DIBUJADO:	J. GARCIA
REVISADO:	R. ELENA
FECHA:	05/06/14
Nº REVIS.:	0



SECRETARÍA DE ESTADO DE INFRAESTRUCTURAS, TRANSPORTES Y VIVIENDA  
SECRETARÍA GENERAL DE INFRAESTRUCTURAS  
DIRECCIÓN GENERAL DE CARRETERAS

DEMARCACION DE CARRETERAS DEL ESTADO EN MURCIA



CONSULTOR: ACOM

ESCALAS:  
1/1000  
ORIGINAL DIN A-1  
GRÁFICAS



TÍTULO DEL PROYECTO:  
PROYECTO DE CONSTRUCCIÓN AUTOVIA A-33, CIEZA - FUENTE LA HIGUERA TRAMO: ENLACE CON N-344 - ENLACE CON A-31

CLAVE: 12-MU-5600.B  
Nº ANEJO: 20  
HOJA: 9 DE 12

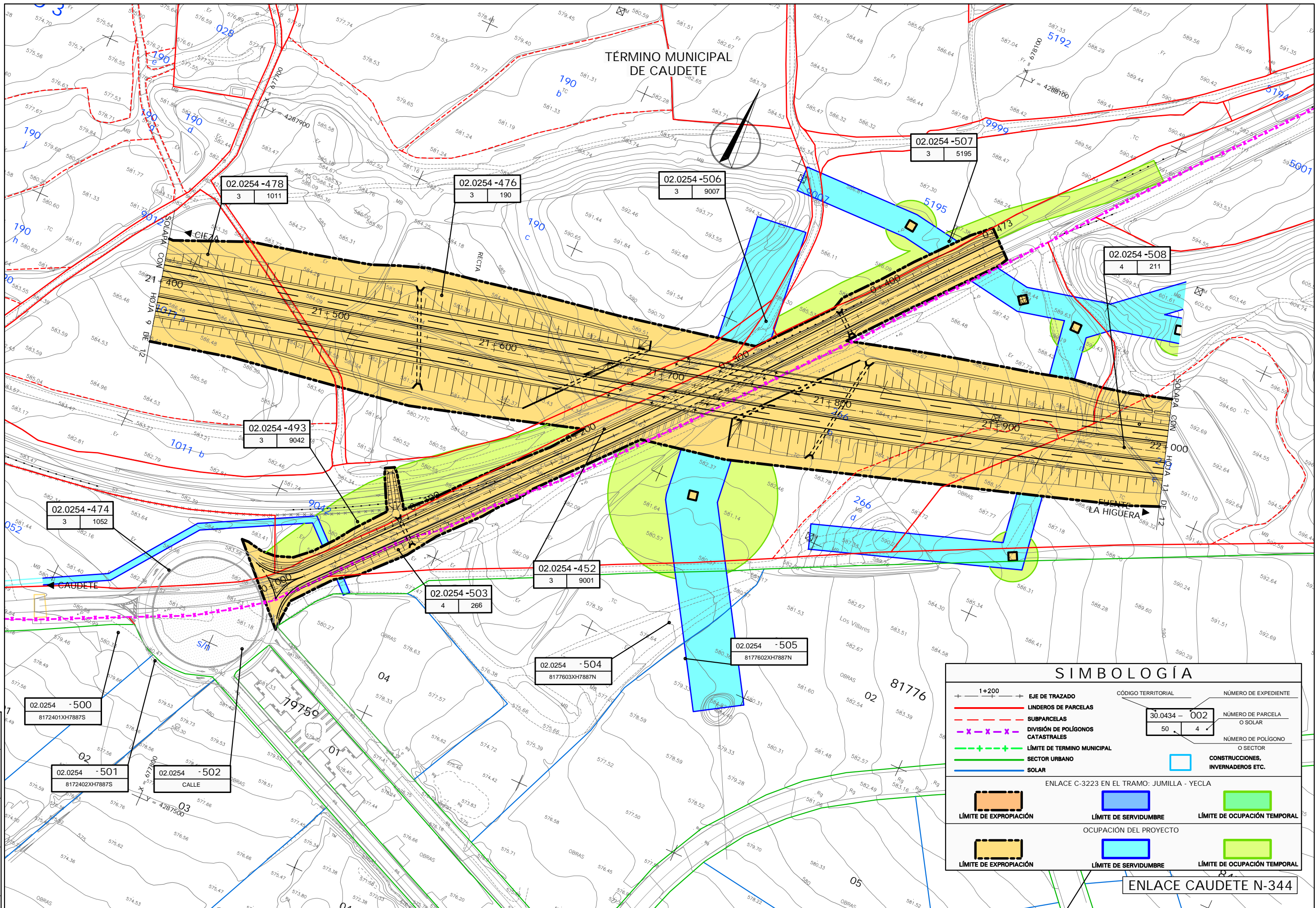
DESIGNACION DEL PLANO:  
EXPROPIACIONES PLANTA

FECHA: JULIO 2015  
Nº PAGINA:

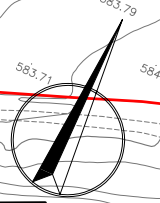
SIMBOLOGÍA		CÓDIGO TERRITORIAL	NÚMERO DE EXPEDIENTE
1+200	EJE DE TRAZADO	30.0434 - 002	NÚMERO DE PARCELA O SOLAR
—	LINDEROS DE PARCELAS	50	NÚMERO DE POLÍGONO O SECTOR
- - -	SUBPARCELAS		
x x x	DIVISIÓN DE POLÍGONOS CATASTRALES		
—+—	LÍMITE DE TERMINO MUNICIPAL		
—	SECTOR URBANO		
—	SOLAR		
	ENLACE C-3223 EN EL TRAMO: JUMILLA - YECILA		
—	LÍMITE DE EXPROPIACIÓN		
—	LÍMITE DE SERVIDUMBRE		
—	LÍMITE DE OCUPACIÓN TEMPORAL		
—	OCUPACIÓN DEL PROYECTO		
—	LÍMITE DE EXPROPIACIÓN		
—	LÍMITE DE SERVIDUMBRE		
—	LÍMITE DE OCUPACIÓN TEMPORAL		

ENLACE CAUDETE N-344





TÉRMINO MUNICIPAL DE CAUDETE



SIMBOLOGÍA				
+	1+200	EJE DE TRAZADO	CÓDIGO TERRITORIAL	NÚMERO DE EXPEDIENTE
---		LINDEROS DE PARCELAS	30.0434 - 002	NÚMERO DE PARCELA O SOLAR
- - -		SUBPARCELAS	50	NÚMERO DE POLÍGONO O SECTOR
- x - x - x -		DIVISIÓN DE POLÍGONOS CATASTRALES		
- - - + - - -		LÍMITE DE TÉRMINO MUNICIPAL		
- - -		SECTOR URBANO		
- - -		SOLAR		
[Orange Box]		LÍMITE DE EXPROPIACIÓN	[Blue Box]	CONSTRUCCIONES, INVERNADEROS ETC.
[Blue Box]		LÍMITE DE SERVIDUMBRE	[Green Box]	LÍMITE DE OCUPACIÓN TEMPORAL
[Yellow Box]		LÍMITE DE EXPROPIACIÓN	[Cyan Box]	LÍMITE DE SERVIDUMBRE
[Green Box]		LÍMITE DE OCUPACIÓN TEMPORAL	[Light Green Box]	LÍMITE DE OCUPACIÓN TEMPORAL

ENLACE CAUDETE N-344

CÓDIGO:	A 20
DIBUJADO:	J. GARCIA
REVISADO:	R. ELENA
FECHA:	05/06/14
Nº REVIS.: 0	



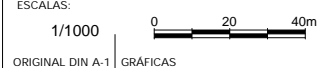
SECRETARÍA DE ESTADO DE INFRAESTRUCTURAS, TRANSPORTES Y VIVIENDA  
SECRETARÍA GENERAL DE INFRAESTRUCTURAS  
DIRECCIÓN GENERAL DE CARRETERAS

DEMARCACION DE CARRETERAS DEL ESTADO EN MURCIA



CONSULTOR:

ESCALAS:



TÍTULO DEL PROYECTO:  
PROYECTO DE CONSTRUCCIÓN AUTOVIA A-33, CIEZA - FUENTE LA HIGUERA TRAMO: ENLACE CON N-344 - ENLACE CON A-31

CLAVE:  
12-MU-5600.B

Nº ANEJO:  
20

DESIGNACION DEL PLANO:  
EXPROPIACIONES PLANTA

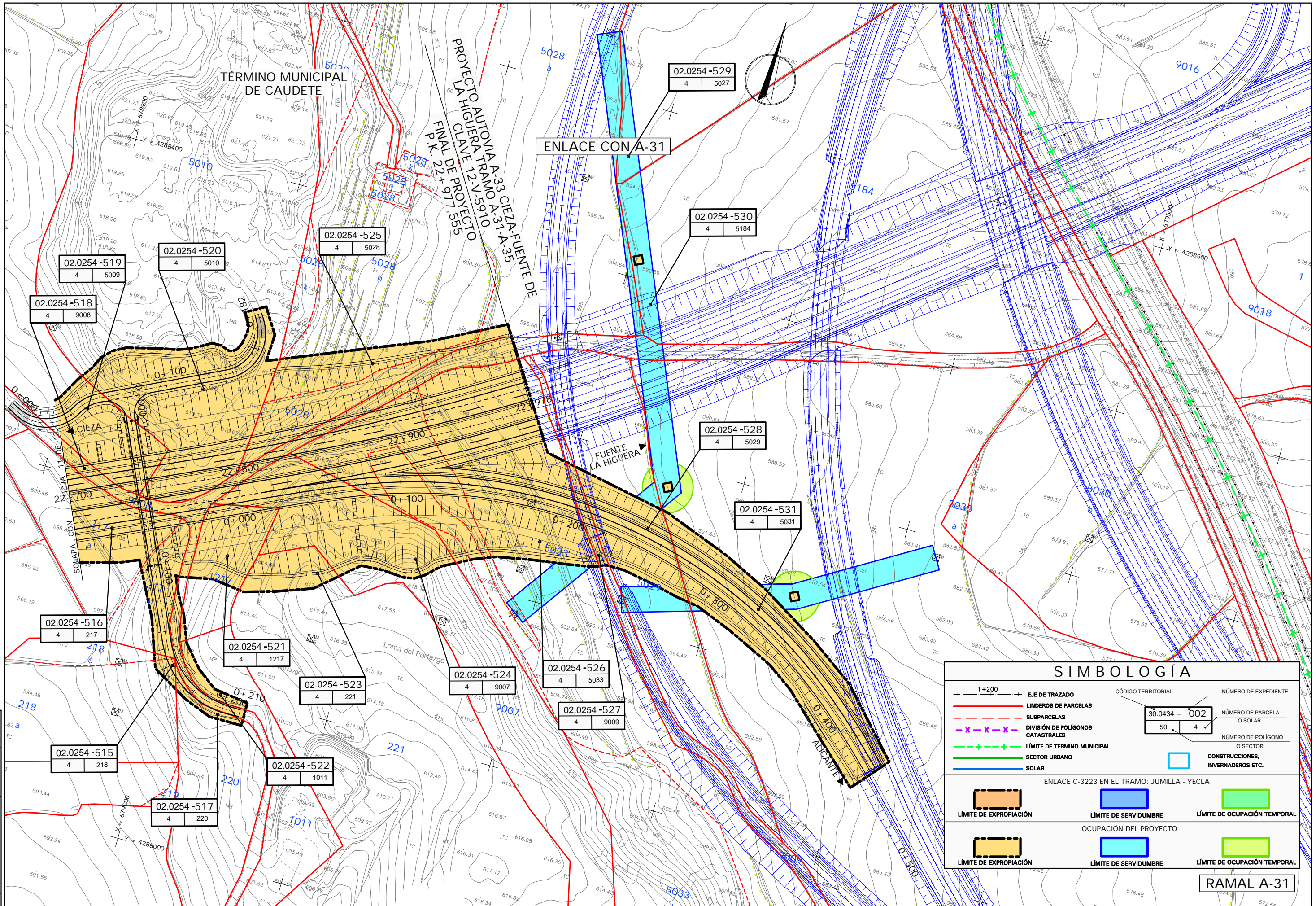
FECHA:  
JULIO 2015

Nº PAGINA:









TÉRMINO MUNICIPAL DE CAUDETÉ

PROYECTO AUTOVIA A-33 CIEZA-FUENTE DE LA HIGUERA TRAMO A-31-A-35  
 FINAL DE PROYECTO P.K. 22+971.555

ENLACE CON A-31

FUENTE LA HIGUERA

SIMBOLOGÍA	
+	1+200
—	EJE DE TRAZADO
---	LINDEROS DE PARCELAS
- - -	SUBPARCELAS
- x - x - x -	DIVISIÓN DE POLÍGONOS CATASTRALES
- - -	LÍMITE DE TÉRMINO MUNICIPAL
- - -	SECTOR URBANO
- - -	SOLAR
[Orange Box]	LÍMITE DE EXPROPIACIÓN
[Blue Box]	LÍMITE DE SERVIDUMBRE
[Green Box]	LÍMITE DE OCUPACIÓN TEMPORAL
[Orange Box]	LÍMITE DE EXPROPIACIÓN
[Blue Box]	LÍMITE DE SERVIDUMBRE
[Green Box]	LÍMITE DE OCUPACIÓN TEMPORAL

RAMAL A-31

CÓDIGO:	Nº REVISIÓN:	FECHA:
A 20	0	05/06/14
DIBUJADO:	REVISADO:	
J. GARCIA	R. ELENA	



SECRETARÍA DE ESTADO DE INFRAESTRUCTURAS, TRANSPORTES Y VIVIENDA  
 SECRETARÍA GENERAL DE INFRAESTRUCTURAS  
 DIRECCIÓN GENERAL DE CARRETERAS

DEMARCACIÓN DE CARRETERAS DEL ESTADO EN MURCIA



ESCALAS:  
 1/1000  
 ORIGINAL DIN A-1 GRÁFICAS

TÍTULO DEL PROYECTO:  
 PROYECTO DE CONSTRUCCIÓN AUTOVIA A-33, CIEZA - FUENTE LA HIGUERA TRAMO: ENLACE CON N-344 - ENLACE CON A-31

CLAVE:  
 12-MU-5600.B  
 Nº ANEJO:  
 20  
 HOJA 12 DE 12

DESIGNACIÓN DEL PLANO:  
 EXPROPIACIONES PLANTA

FECHA:  
 JULIO 2015  
 Nº PÁGINA: