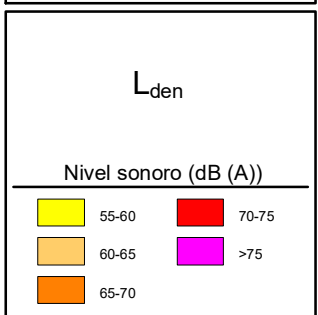
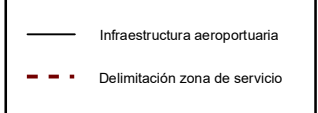


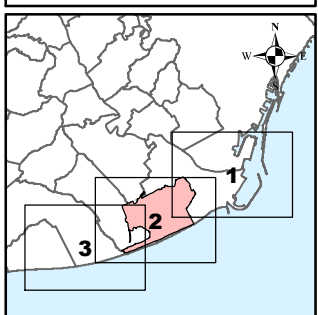
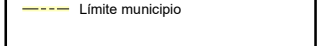
AEROPUERTO DE BARCELONA - EL PRAT

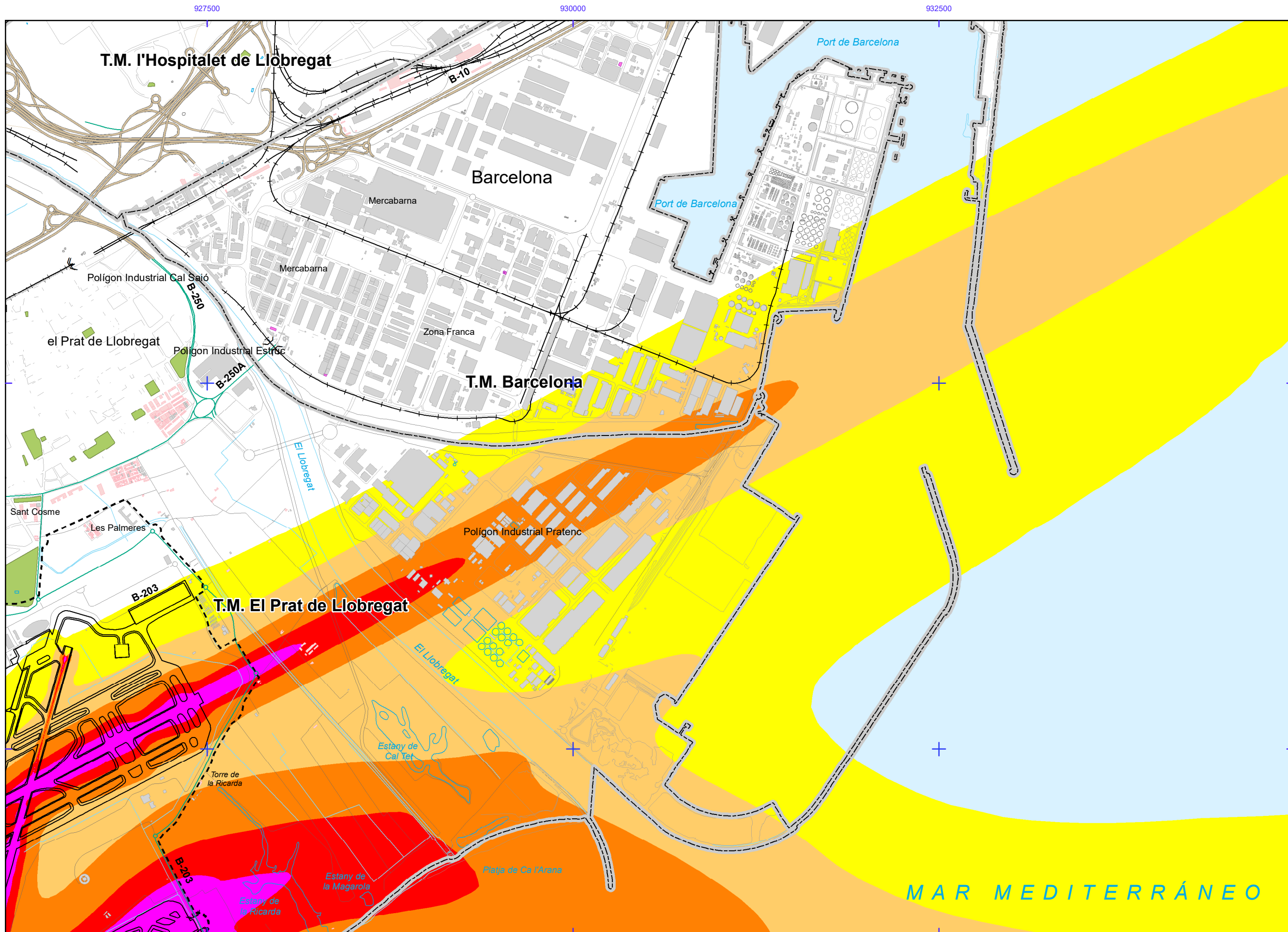


Otros elementos



Elementos cartográficos





AEROPUERTO DE BARCELONA - EL PRAT

L_{den}

Nivel sonoro (dB (A))

55-60	70-75
60-65	>75
65-70	

Tipos de edificio

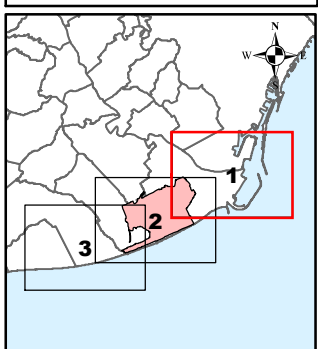
Uso residencial
Uso sanitario o docente
Uso industrial o comercial

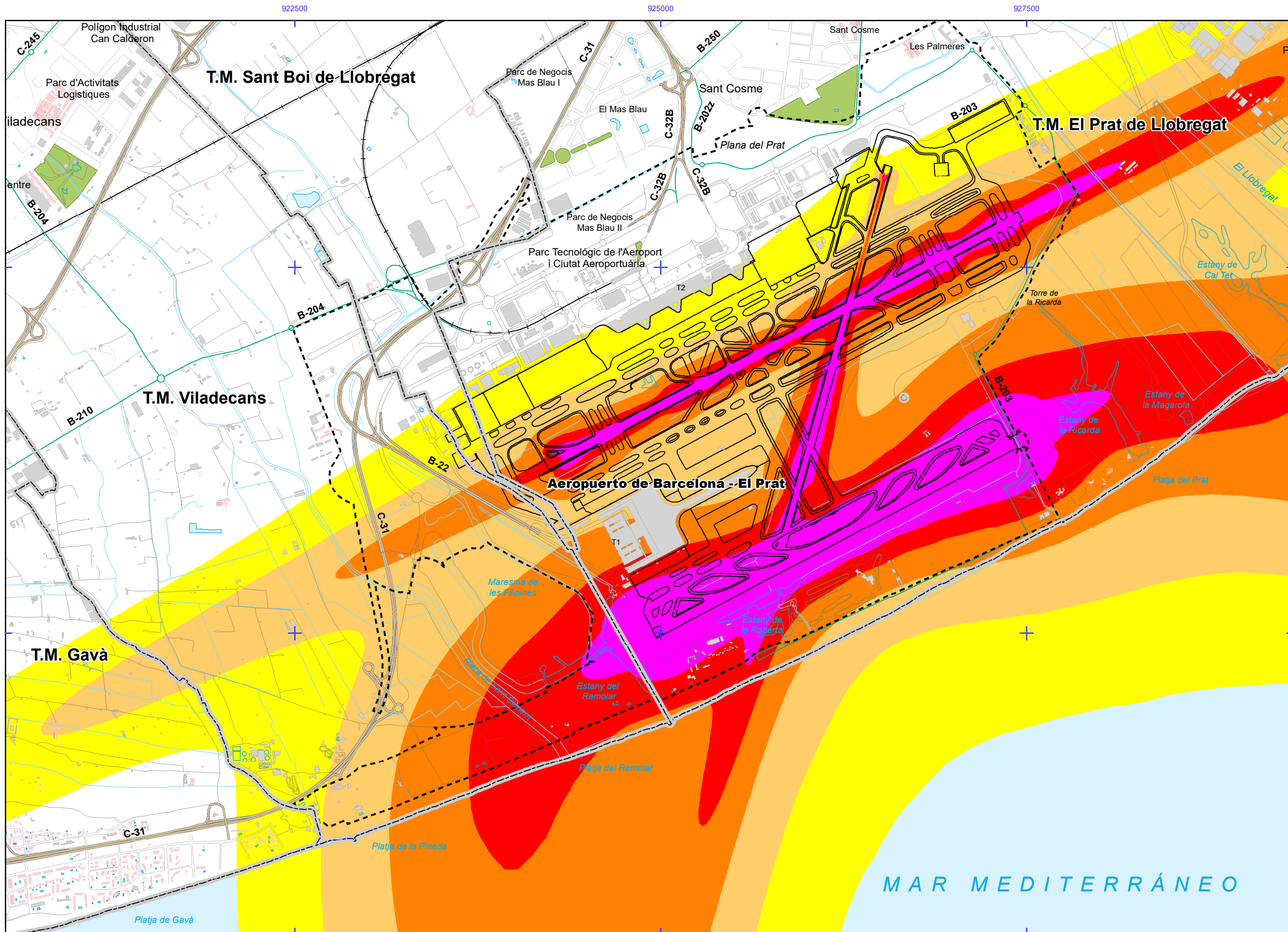
Otros elementos

Infraestructura aeroportuaria
Delimitación zona de servicio
Lagunas, lagos, etc
Zonas Verdes
Depósitos
Salinas
Marismas

Elementos cartográficos

Limite municipio
Autopistas y autovías
Carreteras nacionales y autonómicas
Carreteras locales y caminos
FFCC
Cursos de agua
Cursos de agua intermitentes
Curva nivel normal
Curva nivel maestra
Tuberías
Otros elementos cartográficos





AEROPUERTO DE BARCELONA - EL PRAT

L_{den}

Nivel sonoro (dB (A))

55-60	70-75
60-65	>75
65-70	

Tipos de edificio

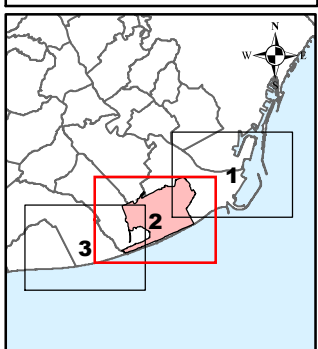
[Light Blue]	Uso residencial
[Purple]	Uso sanitario o docente
[Grey]	Uso industrial o comercial

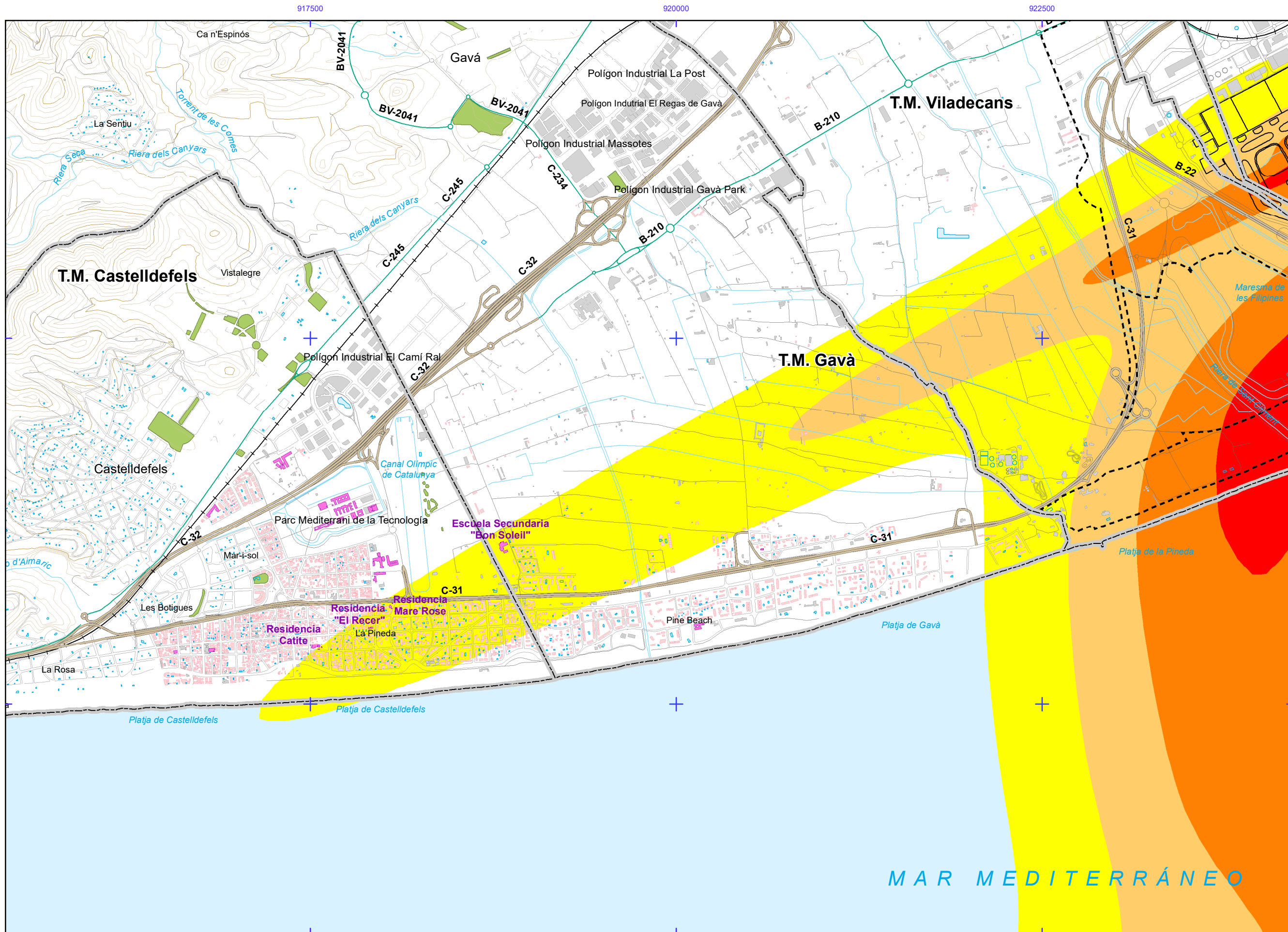
Otros elementos

[Thick Dashed Line]	Infraestructura aeroportuaria
[Thin Dashed Line]	Delimitación zona de servicio
[Light Blue]	Lagunas, lagos, etc
[Green]	Zonas Verdes
[White]	Depósitos
[Blue Hatched]	Salinas
[Light Blue Hatched]	Marismas

Elementos cartográficos

[Dashed Line]	Limite municipio
[Thick Solid Line]	Autopistas y autovías
[Thin Solid Line]	Carreteras nacionales y autonómicas
[Dotted Line]	Carreteras locales y caminos
[Crossed Line]	FFCC
[Blue Line]	Cursos de agua
[Dashed Blue Line]	Cursos de agua intermitentes
[Thin Solid Line]	Curva nivel normal
[Thick Solid Line]	Curva nivel maestra
[Thin Solid Line]	Tuberías
[Dotted Line]	Otros elementos cartográficos





AEROPUERTO DE BARCELONA - EL PRAT

L_{den}

Nivel sonoro (dB (A))

55-60	70-75
60-65	>75
65-70	

Tipos de edificio

Usos residenciales
Usos sanitarios o docentes
Usos industriales o comerciales

Otros elementos

- Infraestructura aeroportuaria
- Delimitación zona de servicio
- Lagunas, lagos, etc
- Zonas Verdes
- Depósitos
- Salinas
- Marismas

Elementos cartográficos

- Limite municipio
- Autopistas y autovías
- Carreteras nacionales y autonómicas
- Carreteras locales y caminos
- FFCC
- Cursos de agua
- Cursos de agua intermitentes
- Curva nivel normal
- Curva nivel maestra
- Tuberías
- Otros elementos cartográficos

