


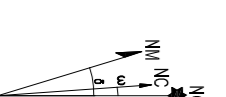




- +--- Limite de Municipios
-  Envolverte de Servidumbres de la Operación de Aeronaves
-  Envolverte de Servidumbres de Aeródromo y Radioeléctricas

Proyección UTM, Datum REGCAN, Huso 28.
 Datos para el Punto de Referencia del Aeropuerto
 Valor estimado de la declinación magnética para el
 1 de Enero de 2009 $\delta = 6^{\circ} 40'$ Oeste
 La declinación disminuye cada año $8''$
 Convergencia de la cuadrícula $\omega = +1^{\circ} 19' 15.61''$
 Factor de escala = 1,000,953



					
CALCULADO DIBUJADO COMPROBADO PROYECTADO DIRIGIDO		DIRECCIÓN DE PLANIFICACIÓN DE INFRAESTRUCTURAS DIRECCIÓN DE NAVEGACIÓN AÉREA AEROPUERTO DE LA PALMA PROPUESTA DE MODIFICACIÓN DE SERVIDUMBRES AERONAUTICAS TÉRMINOS MUNICIPALES AFECTADOS POR LAS SERVIDUMBRES			
HOJA Nº	PLANO Nº	EDICIÓN	FECHA	ESCALA	SUSTITUYE A
1	1		Marzo 2009	1:100.000 (A1)	SUSTITUYE A