



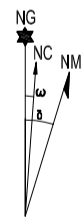


PLANO SITUACIÓN (Escala 1:500.000)

-  Límite de Comunidad Autónoma
-  Límite de Provincia
-  Límite de Municipios
-  Envolverte de Servidumbres Radioeléctricas

Proyección UTM. Datum Europeo 1950. Huso 31.
 Datos para la instalación (VOR).
 Valor estimado de la declinación magnética para el
 1 de Enero de 2010 $\delta = 0^{\circ} 07'$ Este
 La variación anual de la declinación es de $6'$ hacia el Este
 Convergencia de la cuadrícula $\omega = 0^{\circ} 04' 27,28''$
 Factor de escala = 0,99960120



Este plano de las servidumbres de las instalaciones que sirven en la
 Secretaría de la Comisión Interministerial entre Defensa y Fomento
 (CICIDEF), relativa a las Servidumbres Radioeléctricas del VOR/DME de
 Pollença, que han sido informadas favorablemente por el Plano de la
 Comisión, y se han aprobado por el Consejo de Ministros mediante
 Real Decreto 332/2011 (BOE nº 77 de 31 de marzo de 2011), en
 aplicación de la Ley 46/1985 de 27 de julio sobre
 Navegación Aérea y el Decreto 564/1972 de 24 de febrero de
 Servidumbres Radioeléctricas.

Juan José Pérez Álvarez
 Secretario Civil de la
 Comisión Interministerial entre
 Defensa y Fomento (CICIDEF)

					
CALCULADO			DIRECCIÓN DE PLANIFICACIÓN DE INFRAESTRUCTURAS DIRECCIÓN DE NAVEGACIÓN AÉREA		
DIBUJADO			AYUDAS A LA NAVEGACIÓN AÉREA VOR / DME Pollença (POS)		
COMPROBADO					
PROYECTADO			TÉRMINOS MUNICIPALES AFECTADOS POR LAS SERVIDUMBRES		
DIRIGIDO					
HOJA Nº	PLANO Nº	EDICIÓN	FECHA	ESCALA	SUSTITUYE A
1	1		Octubre 2010	1:50.000 (A1)	