

**LEYENDA**

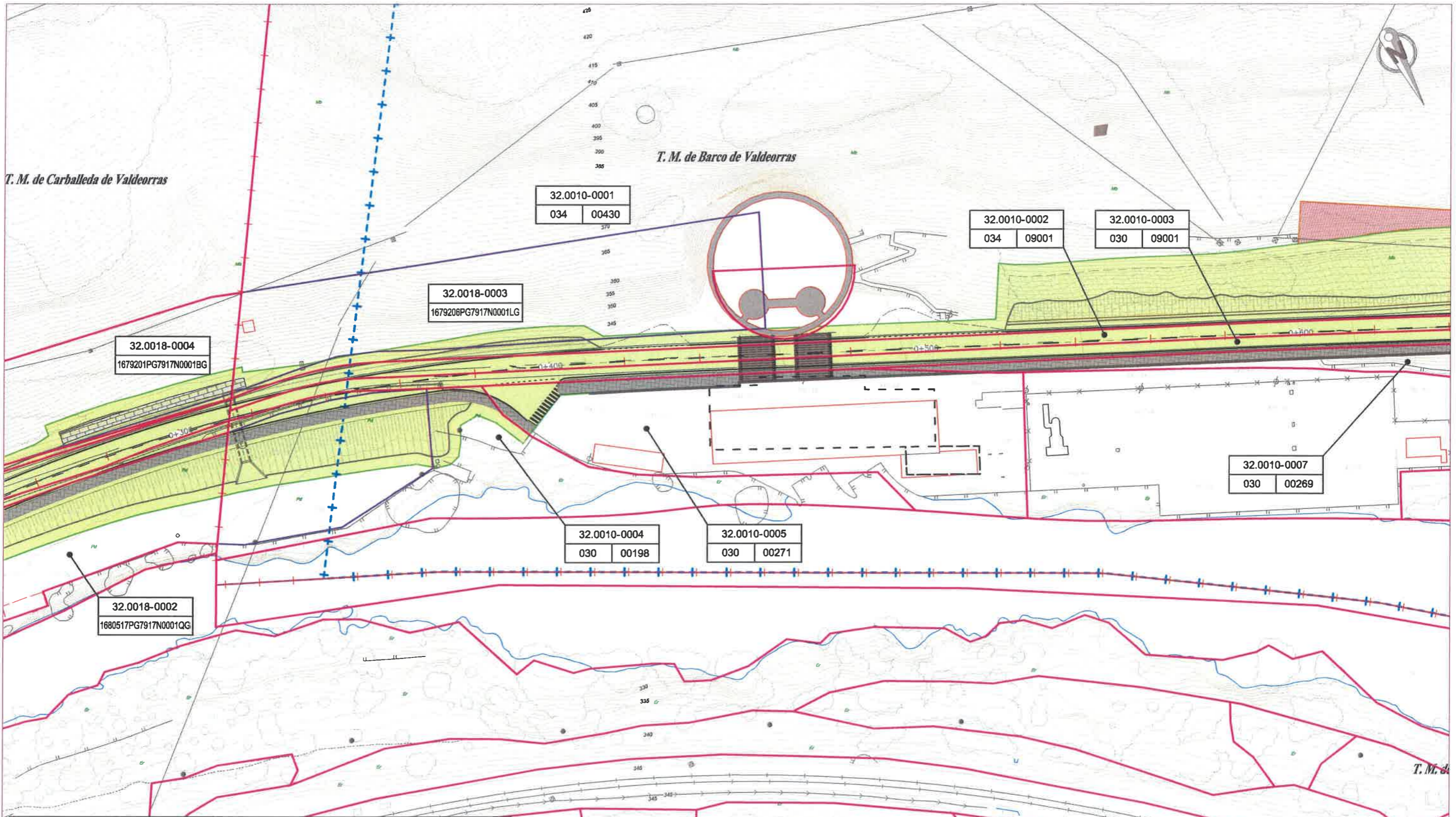
	LÍMITE DE PARCELA		EXPROPIACIÓN
	LÍMITE DE SUBPARCELA		OCUPACIÓN TEMPORAL
	LÍMITE DE POLÍGONO CATASTRAL		SERVIDUMBRE
	LÍMITE DE TÉRMINO MUNICIPAL		OCUPACIÓN TEMPORAL Y SERVIDUMBRE
			EDIFICACIÓN AFECTADA
			EDIFICIOS

Nº DE ORDEN DE FINCA DE EXPROPIACIÓN	
32.0018-0000	
005	09003

Nº DE POLÍGONO CATASTRAL	Nº DE PARCELA CATASTRAL



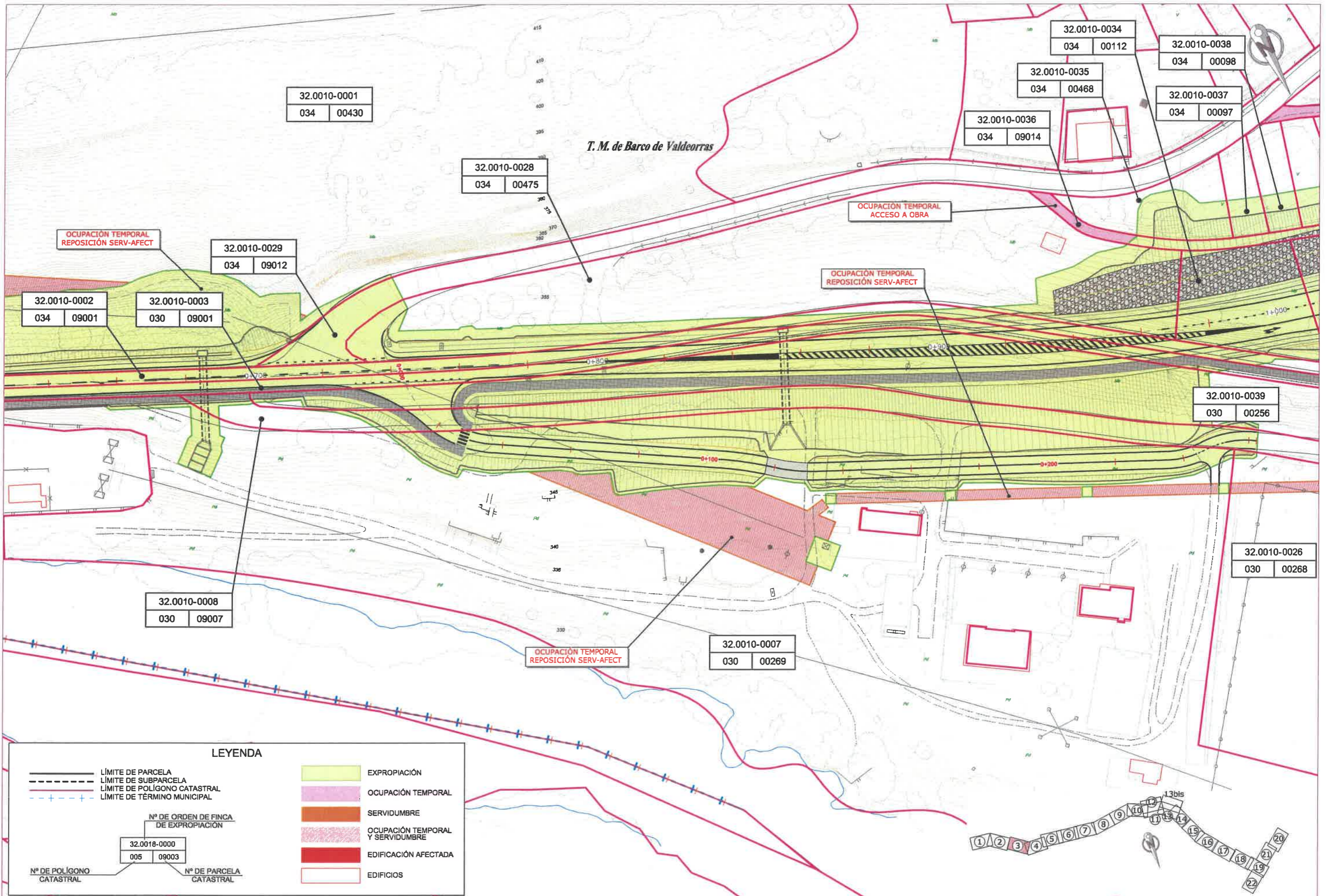
**LEYENDA**

- LÍMITE DE PARCELA
- LÍMITE DE SUBPARCELA
- LÍMITE DE POLÍGONO CATASTRAL
- LÍMITE DE TÉRMINO MUNICIPAL

Nº DE ORDEN DE FINCA DE EXPROPIACIÓN: 32.0018-0000 (005, 09003)  
 Nº DE POLÍGONO CATASTRAL: 005  
 Nº DE PARCELA CATASTRAL: 09003

- EXPROPIACIÓN
- OCUPACIÓN TEMPORAL
- SERVIDUMBRE
- OCUPACIÓN TEMPORAL Y SERVIDUMBRE
- EDIFICACIÓN AFECTADA
- EDIFICIOS





32.0010-0001  
034 00430

32.0010-0028  
034 00475

32.0010-0036  
034 09014

32.0010-0035  
034 00468

32.0010-0034  
034 00112

32.0010-0038  
034 00098

32.0010-0037  
034 00097

OCUPACIÓN TEMPORAL  
REPOSICIÓN SERV-AFECT

32.0010-0029  
034 09012

OCUPACIÓN TEMPORAL  
ACCESO A OBRA

OCUPACIÓN TEMPORAL  
REPOSICIÓN SERV-AFECT

32.0010-0002  
034 09001

32.0010-0003  
030 09001

32.0010-0039  
030 00256

32.0010-0008  
030 09007

OCUPACIÓN TEMPORAL  
REPOSICIÓN SERV-AFECT

32.0010-0007  
030 00269

32.0010-0026  
030 00268

LEYENDA

- LIMITE DE PARCELA
- - - LIMITE DE SUBPARCELA
- +—+— LIMITE DE POLIGONO CATASTRAL
- - - - - LIMITE DE TERMINO MUNICIPAL

- EXPROPIACIÓN
- OCUPACIÓN TEMPORAL
- SERVIDUMBRE
- OCUPACIÓN TEMPORAL Y SERVIDUMBRE
- EDIFICACIÓN AFECTADA
- EDIFICIOS

Nº DE ORDEN DE FINCA  
DE EXPROPIACIÓN

32.0018-0000  
005 09003

Nº DE POLIGONO  
CATASTRAL

Nº DE PARCELA  
CATASTRAL



SECRETARÍA DE ESTADO  
DE INFRAESTRUCTURAS,  
TRANSPORTES Y URBANISMO

DEPARTAMENTO DE  
CARRETERAS DEL ESTADO  
EN GALICIA

EMPRESAS CONSULTORAS:  
**EUROCONSULT** **ayesa**

INGENIERO DIRECTOR DEL PROYECTO:  
*Constantino Pató Alfonso*

INGENIEROS AUTORES DEL PROYECTO:  
*Antonio Cebrián Gabaldón*  
*Antonio Ruiz Reina*

ESCALA:  
1:500  
0 5 10 15m  
FORMATO ORIGINAL UNE A-1

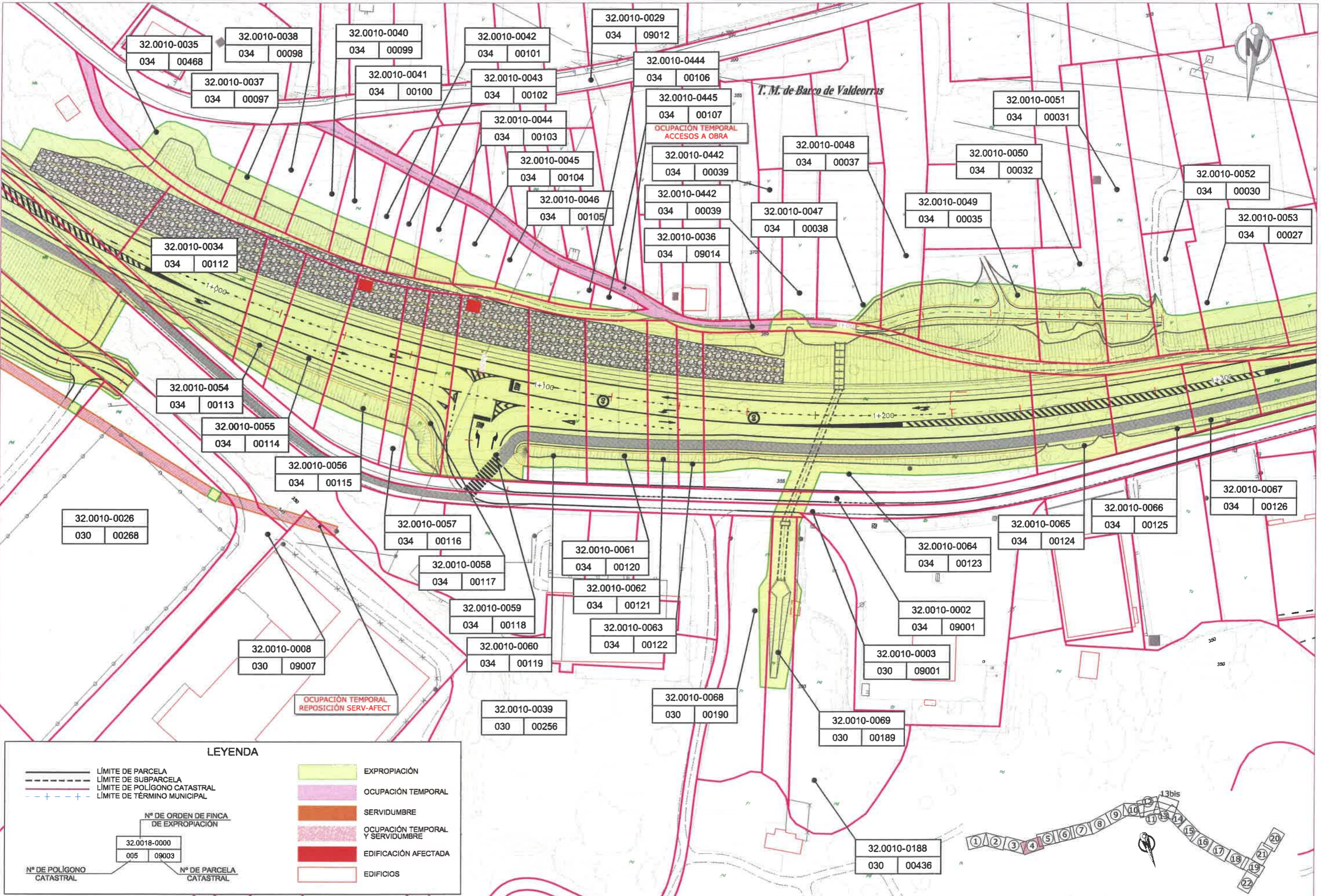
TITULO DEL PROYECTO:  
PROYECTO DE TRAZADO Y CONSTRUCCIÓN:  
CONEXIÓN ENTRE LAS CARRETERAS N-120 - N-5703-OR-4970  
TRAMO: SOBRADELO - O BARCO DE VALDEORRAS  
(PROVINCIA DE OURENSE)

CLAVE:  
Nº DE PLANO:  
DESIGNACIÓN:  
EXPROPIACIONES  
PLANTA GENERAL

HOJA 3 DE 22

NOMBRE DEL FICHERO DIGITAL: 04-PLANTA DE EXPROPIACIONES.dwg

FECHA:  
OCTUBRE - 2016  
Nº DE PÁGINA:



OCUPACIÓN TEMPORAL  
REPOSICIÓN SERV-AFECT

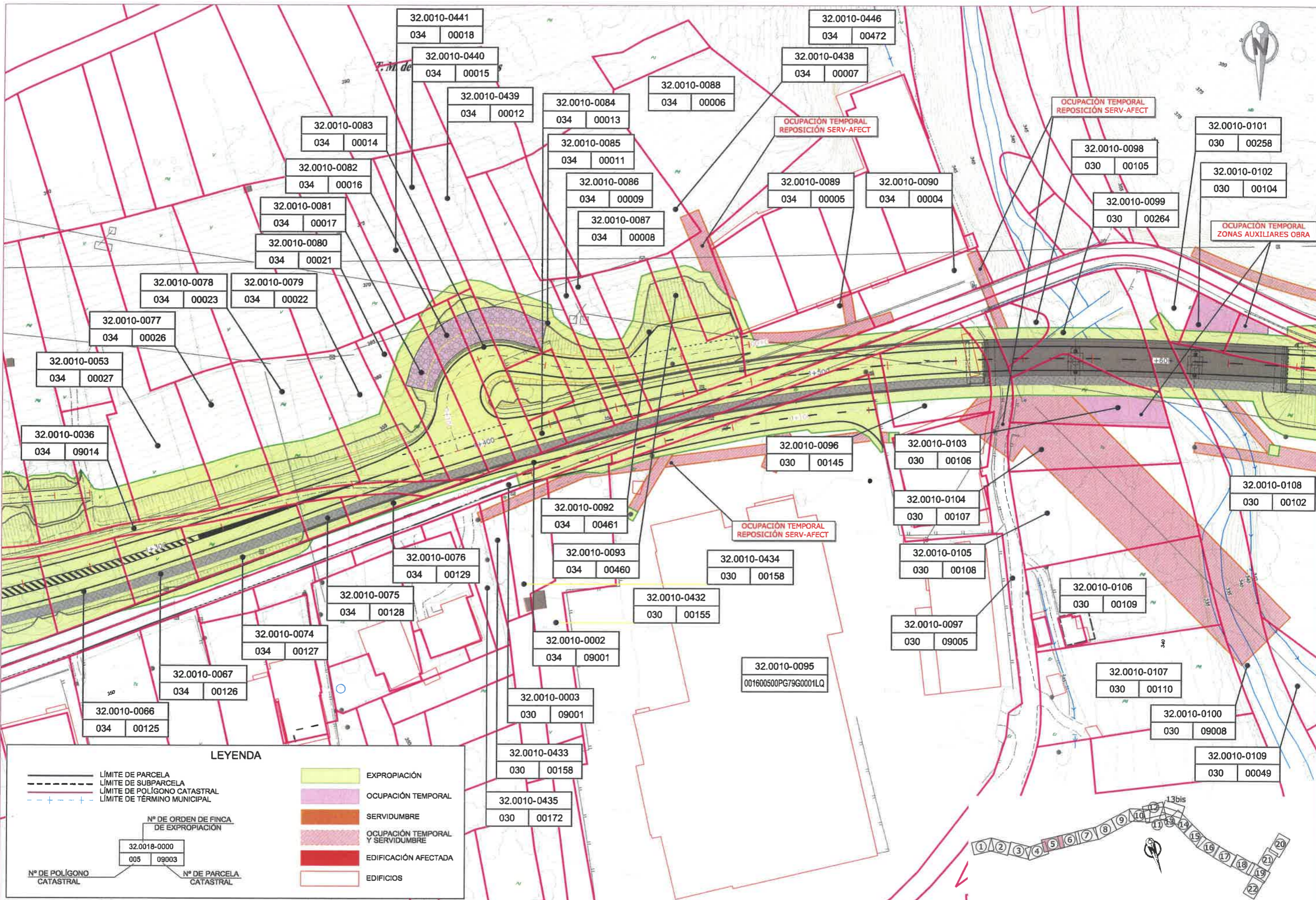
OCUPACIÓN TEMPORAL  
REPOSICIÓN SERV-AFECT

**LEYENDA**

	LÍMITE DE PARCELA		EXPROPIACIÓN
	LÍMITE DE SUBPARCELA		OCUPACIÓN TEMPORAL
	LÍMITE DE POLÍGONO CATASTRAL		SERVIDUMBRE
	LÍMITE DE TÉRMINO MUNICIPAL		OCUPACIÓN TEMPORAL Y SERVIDUMBRE
			EDIFICACIÓN AFECTADA
			EDIFICIOS

Nº DE ORDEN DE FINCA DE EXPROPIACIÓN	
32.0018-0000	
005	09003
Nº DE POLIGONO CATASTRAL	Nº DE PARCELA CATASTRAL

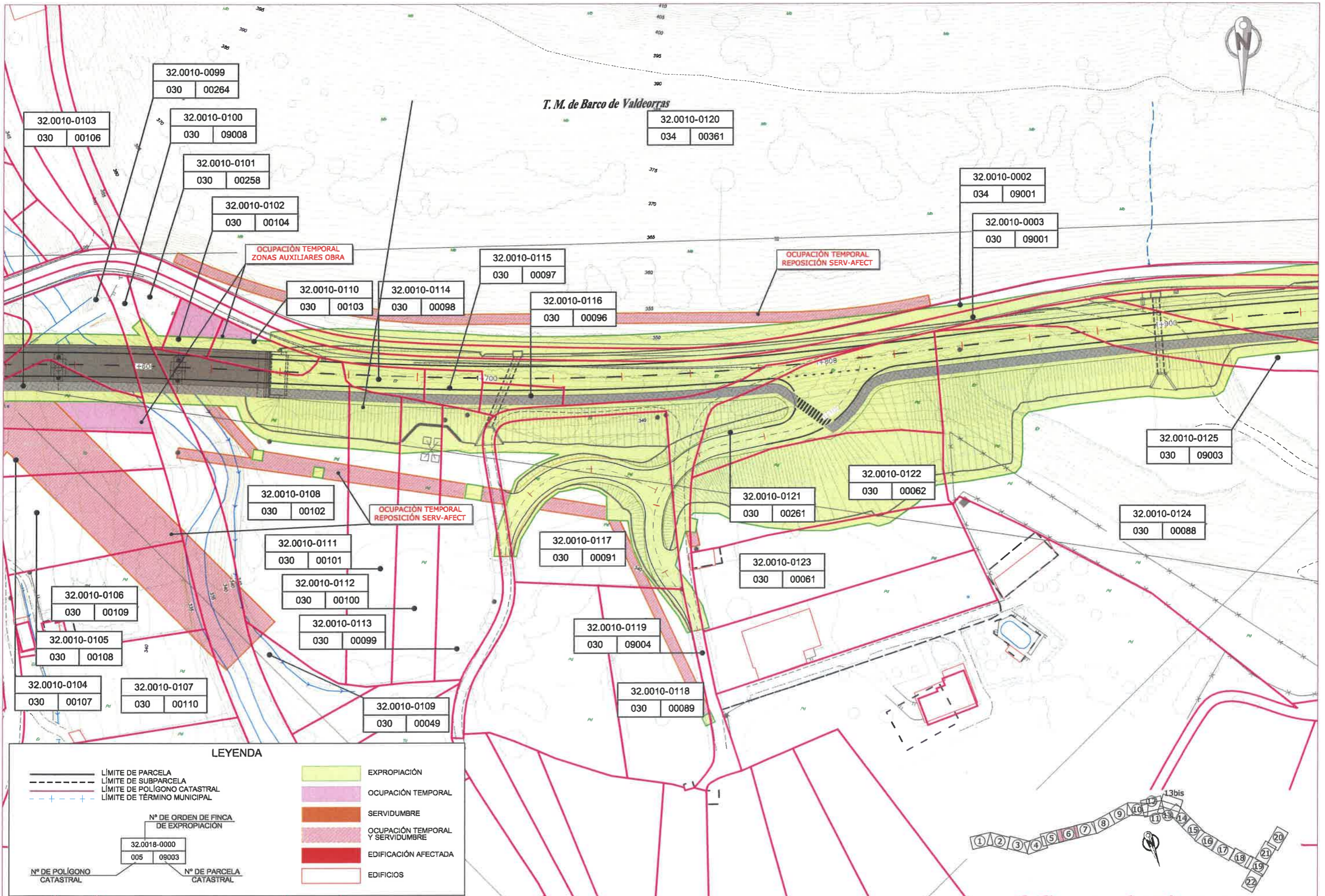


**LEYENDA**

	LÍMITE DE PARCELA		EXPROPIACIÓN
	LÍMITE DE SUBPARCELA		OCUPACIÓN TEMPORAL
	LÍMITE DE POLÍGONO CATASTRAL		SERVIDUMBRE
	LÍMITE DE TÉRMINO MUNICIPAL		OCUPACIÓN TEMPORAL Y SERVIDUMBRE
			EDIFICACIÓN AFECTADA
			EDIFICIOS

Nº DE ORDEN DE FINCA DE EXPROPIACIÓN	
32.0018-0000	
005	09003
Nº DE POLÍGONO CATASTRAL	
Nº DE PARCELA CATASTRAL	



T. M. de Barco de Valdeorras

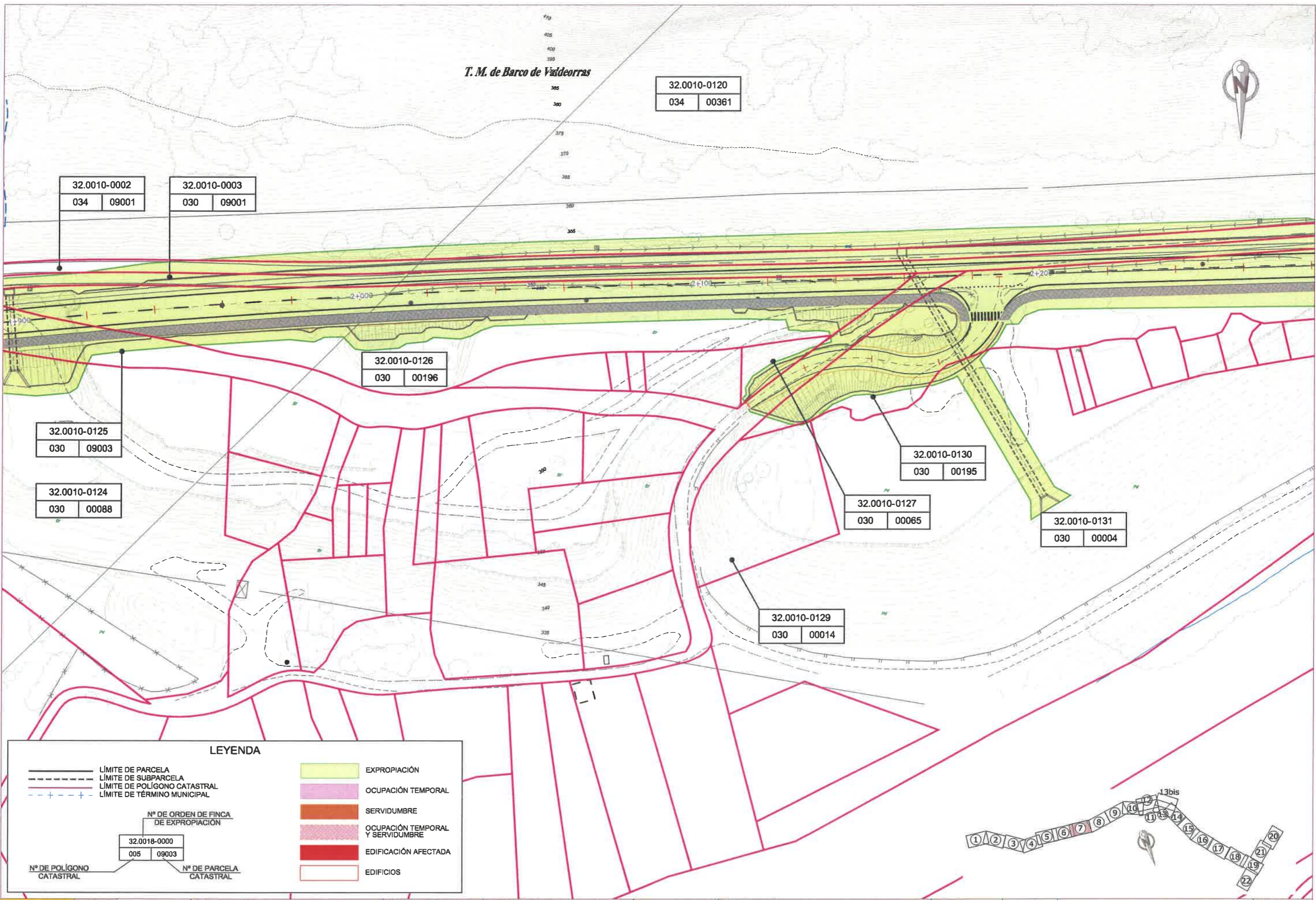
OCUPACIÓN TEMPORAL ZONAS AUXILIARES OBRA

OCUPACIÓN TEMPORAL REPOSICIÓN SERV-AFECT

OCUPACIÓN TEMPORAL REPOSICIÓN SERV-AFECT

LEYENDA

- LÍMITE DE PARCELA
  - - - LÍMITE DE SUBPARCELA
  - +—+— LÍMITE DE POLÍGONO CATASTRAL
  - - - - LÍMITE DE TÉRMINO MUNICIPAL
  - EXPROPIACIÓN
  - OCUPACIÓN TEMPORAL
  - SERVIDUMBRE
  - OCUPACIÓN TEMPORAL Y SERVIDUMBRE
  - EDIFICACIÓN AFECTADA
  - EDIFICIOS
- Nº DE ORDEN DE FINCA DE EXPROPIACIÓN
- Nº DE POLÍGONO CATASTRAL
- Nº DE PARCELA CATASTRAL



T. M. de Barco de Valdeorras

32.0010-0120  
034 00361

32.0010-0002  
034 09001

32.0010-0003  
030 09001

32.0010-0126  
030 00196

32.0010-0125  
030 09003

32.0010-0124  
030 00088

32.0010-0130  
030 00195

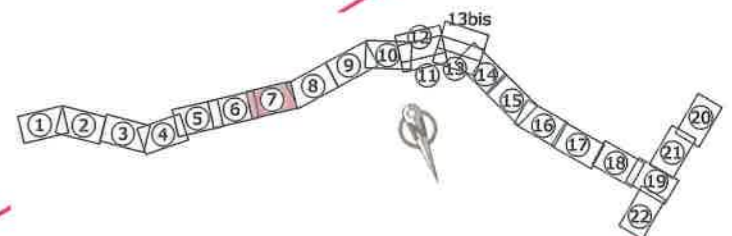
32.0010-0127  
030 00065

32.0010-0131  
030 00004

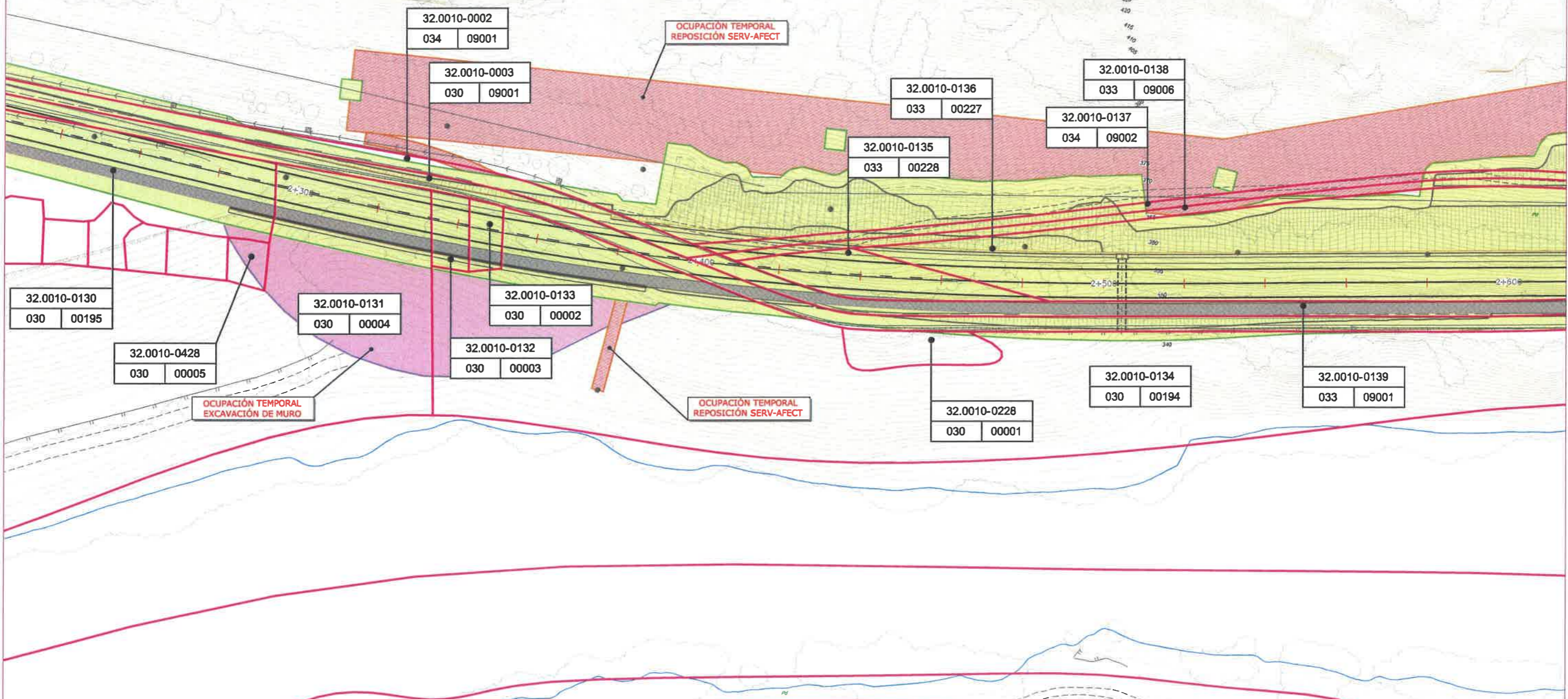
32.0010-0129  
030 00014

LEYENDA

- |                       |                              |              |                                  |
|-----------------------|------------------------------|--------------|----------------------------------|
| —                     | LÍMITE DE PARCELA            | [Yellow]     | EXPROPIACIÓN                     |
| - - -                 | LÍMITE DE SUBPARCELA         | [Pink]       | OCUPACIÓN TEMPORAL               |
| — + — + —             | LÍMITE DE POLÍGONO CATASTRAL | [Orange]     | SERVIDUMBRE                      |
| - - - + - - - + - - - | LÍMITE DE TÉRMINO MUNICIPAL  | [Light Pink] | OCUPACIÓN TEMPORAL Y SERVIDUMBRE |
|                       |                              | [Red]        | EDIFICACIÓN AFECTADA             |
|                       |                              | [White]      | EDIFICIOS                        |
- 
- |                                      |                         |
|--------------------------------------|-------------------------|
| Nº DE ORDEN DE FINCA DE EXPROPIACIÓN |                         |
| 32.0018-0000                         |                         |
| 005                                  | 09003                   |
| Nº DE POLÍGONO CATASTRAL             | Nº DE PARCELA CATASTRAL |



32.0010-0120  
034 00361

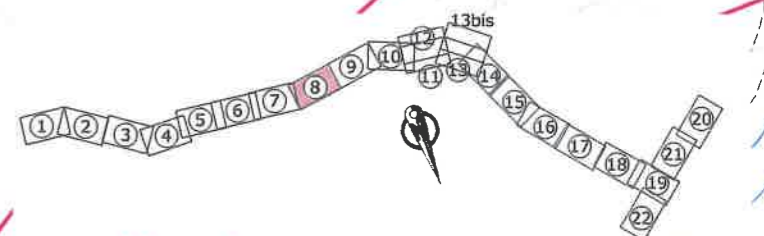


**LEYENDA**

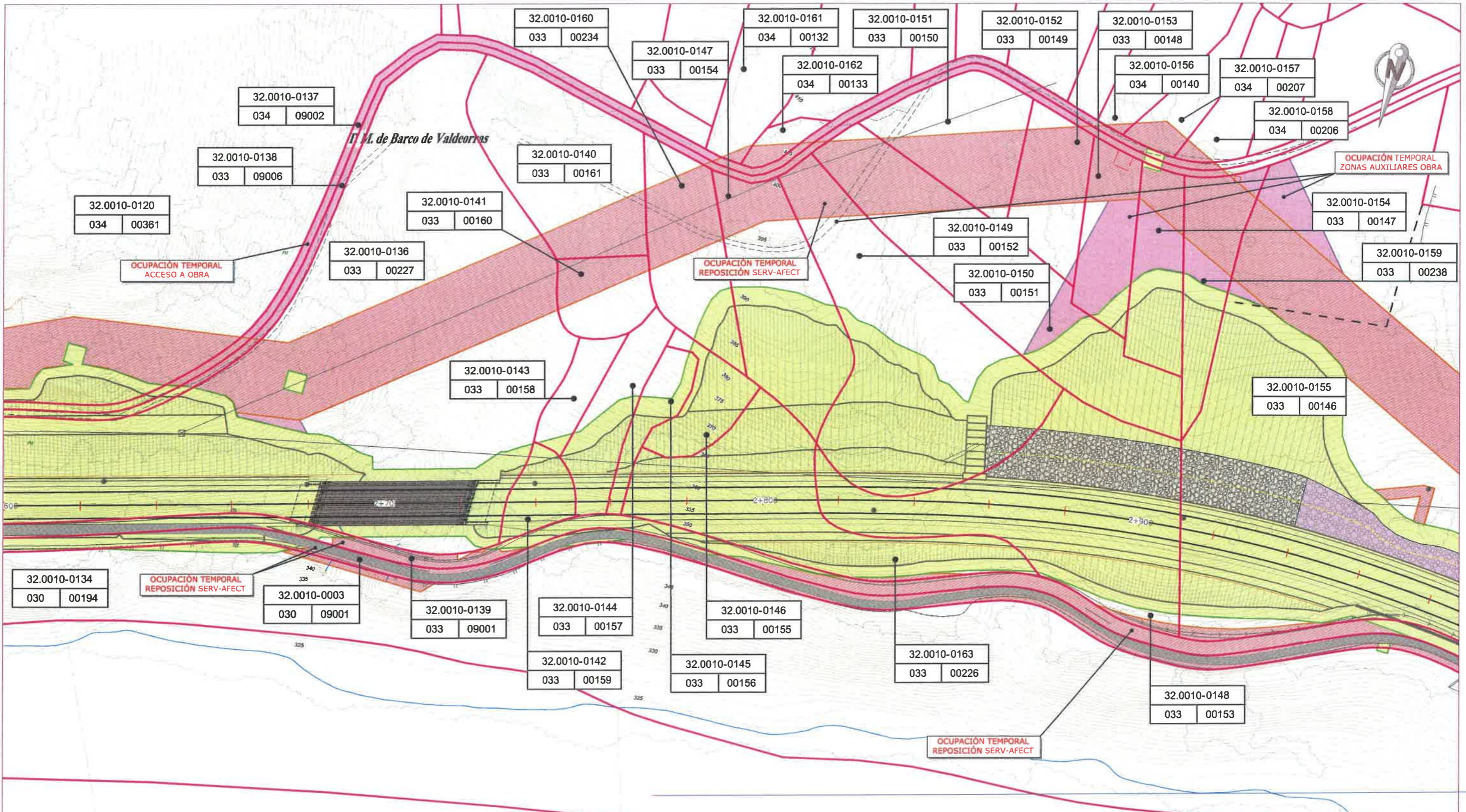
	LÍMITE DE PARCELA		EXPROPIACIÓN
	LÍMITE DE SUBPARCELA		OCUPACIÓN TEMPORAL
	LÍMITE DE POLÍGONO CATASTRAL		SERVIDUMBRE
	LÍMITE DE TÉRMINO MUNICIPAL		OCUPACIÓN TEMPORAL Y SERVIDUMBRE
			EDIFICACIÓN AFECTADA
			EDIFICIOS

Nº DE ORDEN DE FINCA DE EXPROPIACIÓN	
32.0018-0000	
005	09003
Nº DE POLÍGONO CATASTRAL	Nº DE PARCELA CATASTRAL







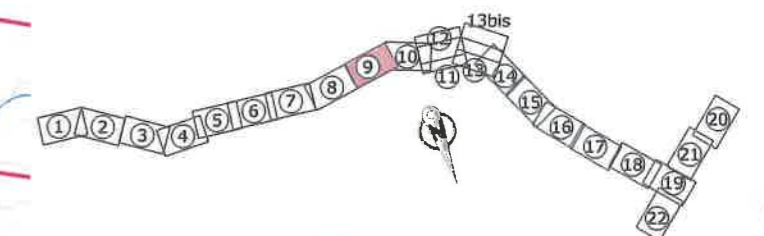
**LEYENDA**

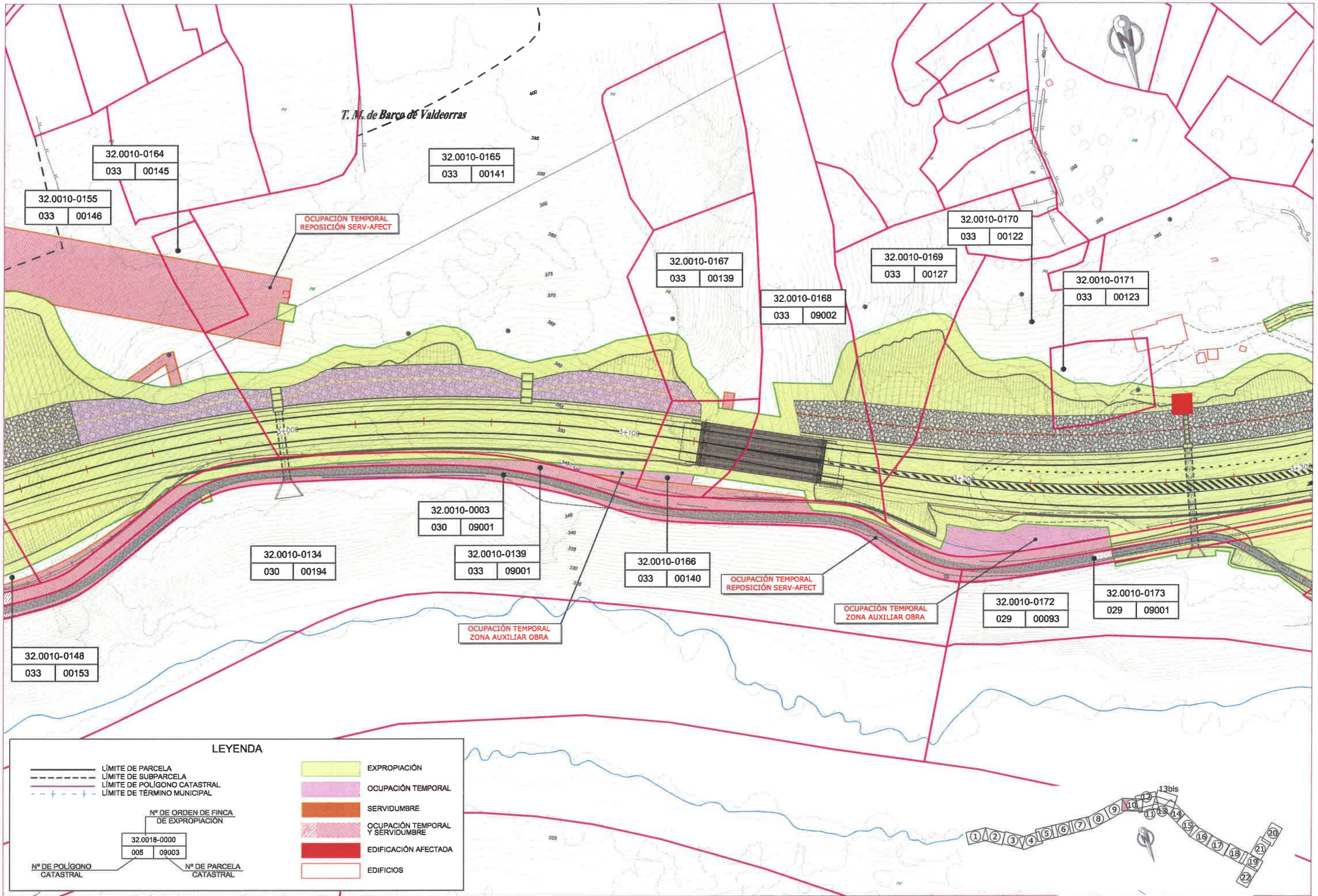
- LÍMITE DE PARCELA
- LÍMITE DE SUBPARCELA
- LÍMITE DE POLÍGONO CATASTRAL
- LÍMITE DE TÉRMINO MUNICIPAL
- EXPROPIACIÓN
- OCUPACIÓN TEMPORAL
- SERVIDUMBRE
- OCUPACIÓN TEMPORAL Y SERVIDUMBRE
- EDIFICACIÓN AFECTADA
- EDIFICIOS

Nº DE ORDEN DE FINCA DE EXPROPIACIÓN: 32.0018-0000 / 005 09003

Nº DE POLÍGONO CATASTRAL: 005

Nº DE PARCELA CATASTRAL: 09003





T. M. de Barco de Valdeorras

32.0010-0164  
033 00145

32.0010-0165  
033 00141

32.0010-0155  
033 00146

OCUPACIÓN TEMPORAL  
REPOSICIÓN SERV-AFECT

32.0010-0167  
033 00139

32.0010-0169  
033 00127

32.0010-0170  
033 00122

32.0010-0171  
033 00123

32.0010-0168  
033 09002

32.0010-0134  
030 00194

32.0010-0003  
030 09001

32.0010-0139  
033 09001

32.0010-0166  
033 00140

OCUPACIÓN TEMPORAL  
REPOSICIÓN SERV-AFECT

OCUPACIÓN TEMPORAL  
ZONA AUXILIAR OBRA

32.0010-0172  
029 00093

32.0010-0173  
029 09001

32.0010-0148  
033 00153

OCUPACIÓN TEMPORAL  
ZONA AUXILIAR OBRA

LEYENDA

- LÍMITE DE PARCELA
- - - LÍMITE DE SUBPARCELA
- LÍMITE DE POLÍGONO CATASTRAL
- + - + - LÍMITE DE TÉRMINO MUNICIPAL

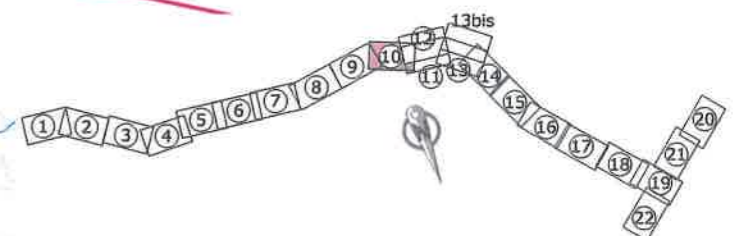
- EXPROPIACIÓN
- OCUPACIÓN TEMPORAL
- SERVIDUMBRE
- OCUPACIÓN TEMPORAL Y SERVIDUMBRE
- EDIFICACIÓN AFECTADA
- EDIFICIOS

Nº DE ORDEN DE FINCA  
DE EXPROPIACIÓN

32.0018-0000  
005 09003

Nº DE POLÍGONO  
CATASTRAL

Nº DE PARCELA  
CATASTRAL



SECRETARÍA DE ESTADO  
DE INFRAESTRUCTURAS,  
TRANSPORTES Y URBANISMO  
SECRETARÍA GENERAL  
DE INFRAESTRUCTURAS  
DIRECCIÓN GENERAL  
DE CARRETERAS

EMPRESAS CONSULTORAS:  
DEMARCAÇÃO DE  
CARRETERAS DEL ESTADO  
EN GALICIA  
**EUROCONSULT**  
INGENIEROS CONSULTORES Y CORPUS DE GALICIA  
**ayesa**

INGENIERO DIRECTOR DEL PROYECTO:  
CONSTANTINO PATO ALFONSO

INGENIEROS AUTORES DEL PROYECTO:  
ANTONIO CEBRIÁN GABALDÓN  
ANTONIO RUIZ REINA

ESCALA:  
1:500  
0 5 10 15m  
FORMATO ORIGINAL UNE A-1

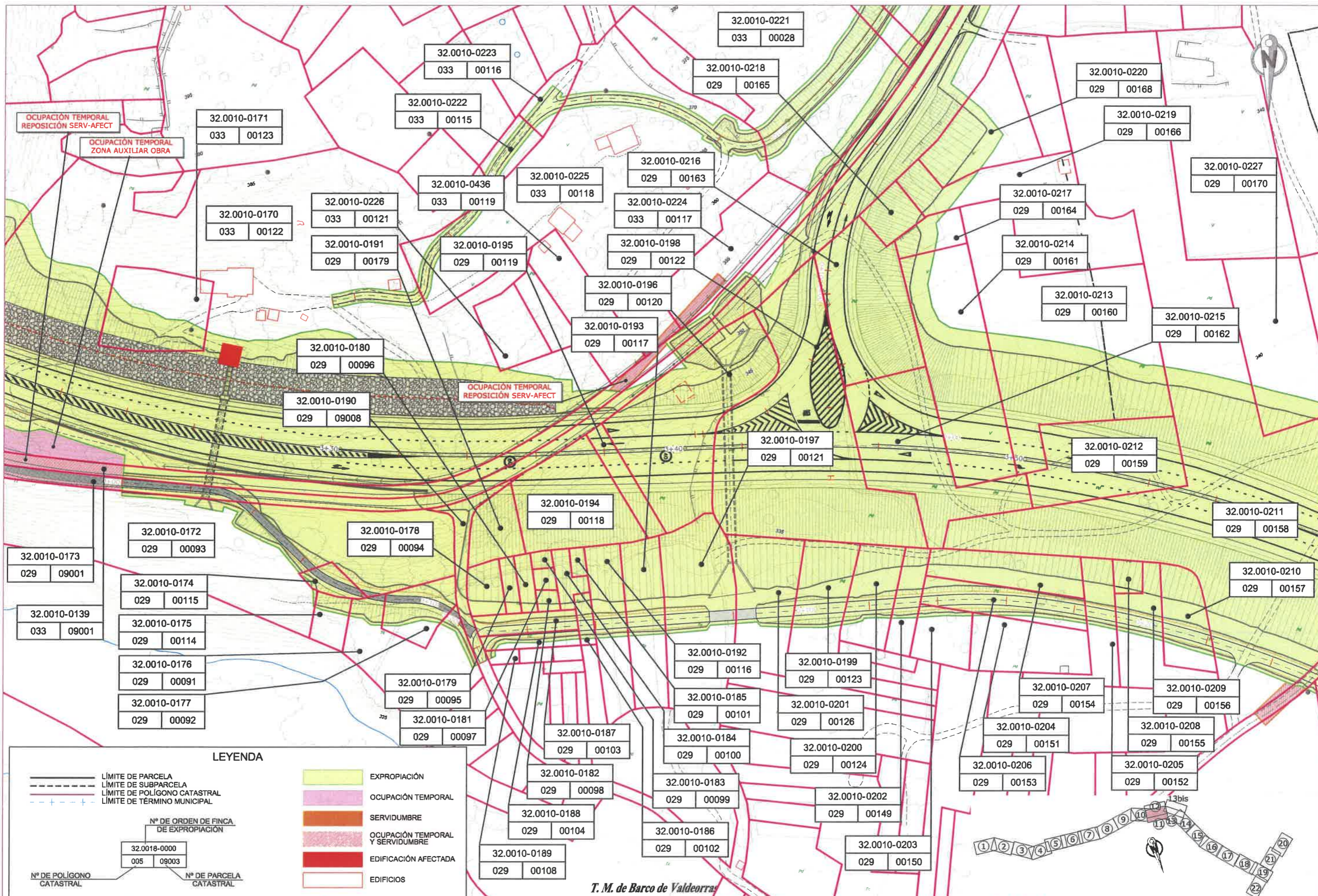
TÍTULO DEL PROYECTO:  
PROYECTO DE TRAZADO Y CONSTRUCCIÓN:  
CONEXIÓN ENTRE LAS CARRETERAS N-120 - N-5703-OR-4970  
TRAMO: SOBRADELO - O BARCO DE VALDEORRAS  
(PROVINCIA DE OURENSE)

CLAVE:  
Nº DE PLANO:  
HOJA 10 DE 22

DESIGNACIÓN:  
EXPROPIACIONES  
PLANTA GENERAL

NOMBRE DEL FICHERO DIGITAL: 04-PLANTA DE EXPROPIACIONES.dwg

FECHA:  
OCTUBRE - 2016  
Nº. DE PÁGINA:



**LEYENDA**

- LÍMITE DE PARCELA
- - - LÍMITE DE SUBPARCELA
- LÍMITE DE POLIGONO CATASTRAL
- - - LÍMITE DE TÉRMINO MUNICIPAL
- EXPROPIACIÓN
- OCUPACIÓN TEMPORAL
- SERVIDUMBRE
- OCUPACIÓN TEMPORAL Y SERVIDUMBRE
- EDIFICACIÓN AFECTADA
- EDIFICIOS

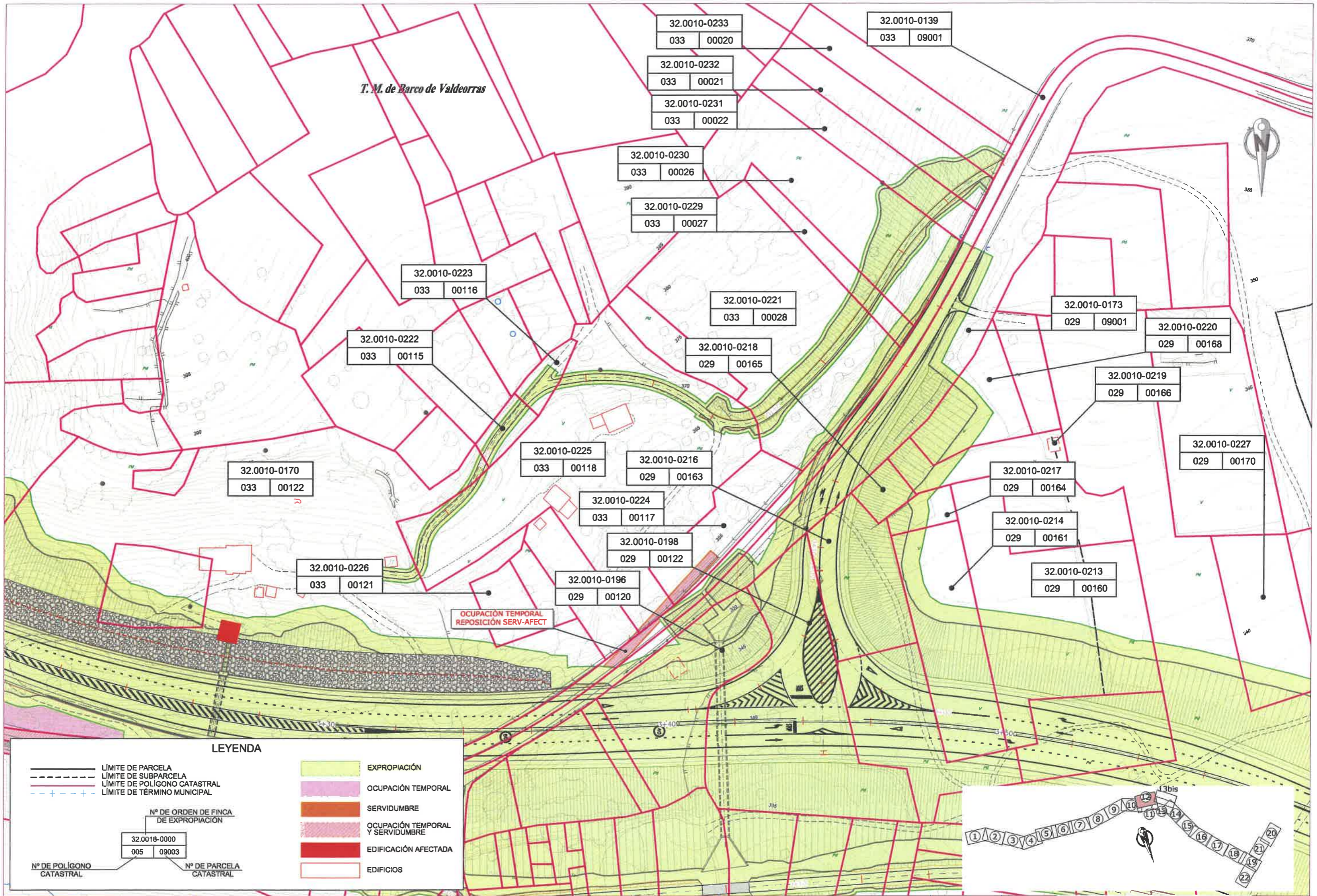
Nº DE ORDEN DE FINCA DE EXPROPIACIÓN

32.0018-0000
005 09003

Nº DE POLIGONO CATASTRAL

Nº DE PARCELA CATASTRAL

T. M. de Barco de Valdeorras



T. M. de Barco de Valdeorras

32.0010-0233  
033 00020

32.0010-0139  
033 09001

32.0010-0232  
033 00021

32.0010-0231  
033 00022

32.0010-0230  
033 00026

32.0010-0229  
033 00027

32.0010-0223  
033 00116

32.0010-0221  
033 00028

32.0010-0173  
029 09001

32.0010-0220  
029 00168

32.0010-0222  
033 00115

32.0010-0218  
029 00165

32.0010-0219  
029 00166

32.0010-0170  
033 00122

32.0010-0225  
033 00118

32.0010-0216  
029 00163

32.0010-0227  
029 00170

32.0010-0224  
033 00117

32.0010-0217  
029 00164

32.0010-0214  
029 00161

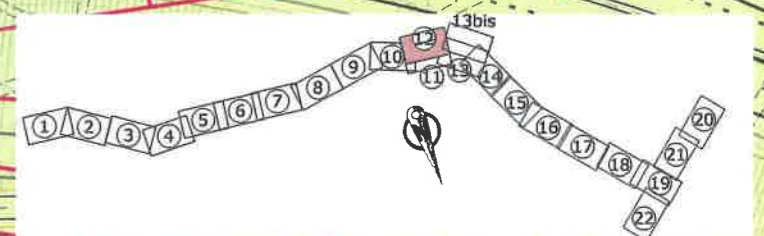
32.0010-0226  
033 00121

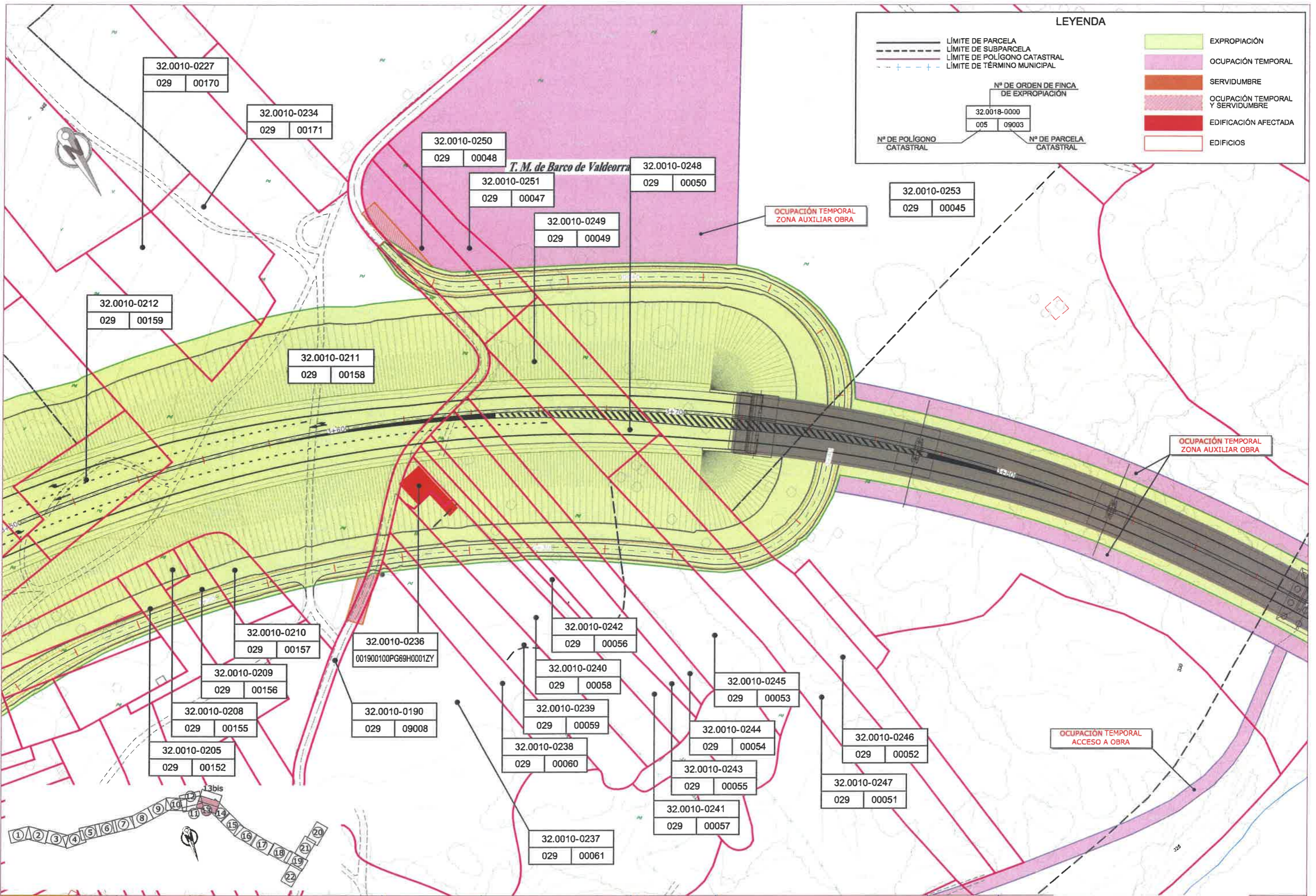
32.0010-0198  
029 00122

32.0010-0213  
029 00160

32.0010-0196  
029 00120

OCUPACIÓN TEMPORAL REPOSICIÓN SERV-AFECT





**LEYENDA**

- LÍMITE DE PARCELA
- LÍMITE DE SUBPARCELA
- LÍMITE DE POLÍGONO CATASTRAL
- LÍMITE DE TÉRMINO MUNICIPAL
- EXPROPIACIÓN
- OCUPACIÓN TEMPORAL
- SERVIDUMBRE
- OCUPACIÓN TEMPORAL Y SERVIDUMBRE
- EDIFICACIÓN AFECTADA
- EDIFICIOS

Nº DE ORDEN DE FINCA DE EXPROPIACIÓN

32.0018-0000  
005 09003

Nº DE POLÍGONO CATASTRAL

Nº DE PARCELA CATASTRAL

32.0010-0227  
029 00170

32.0010-0234  
029 00171

32.0010-0250  
029 00048

32.0010-0251  
029 00047

32.0010-0248  
029 00050

32.0010-0249  
029 00049

32.0010-0253  
029 00045

32.0010-0212  
029 00159

32.0010-0211  
029 00158

32.0010-0210  
029 00157

32.0010-0209  
029 00156

32.0010-0208  
029 00155

32.0010-0205  
029 00152

32.0010-0236  
001900100PG69H0001ZY

32.0010-0190  
029 09008

32.0010-0242  
029 00056

32.0010-0240  
029 00058

32.0010-0239  
029 00059

32.0010-0238  
029 00060

32.0010-0245  
029 00053

32.0010-0244  
029 00054


32.0010-0243  
029 00055

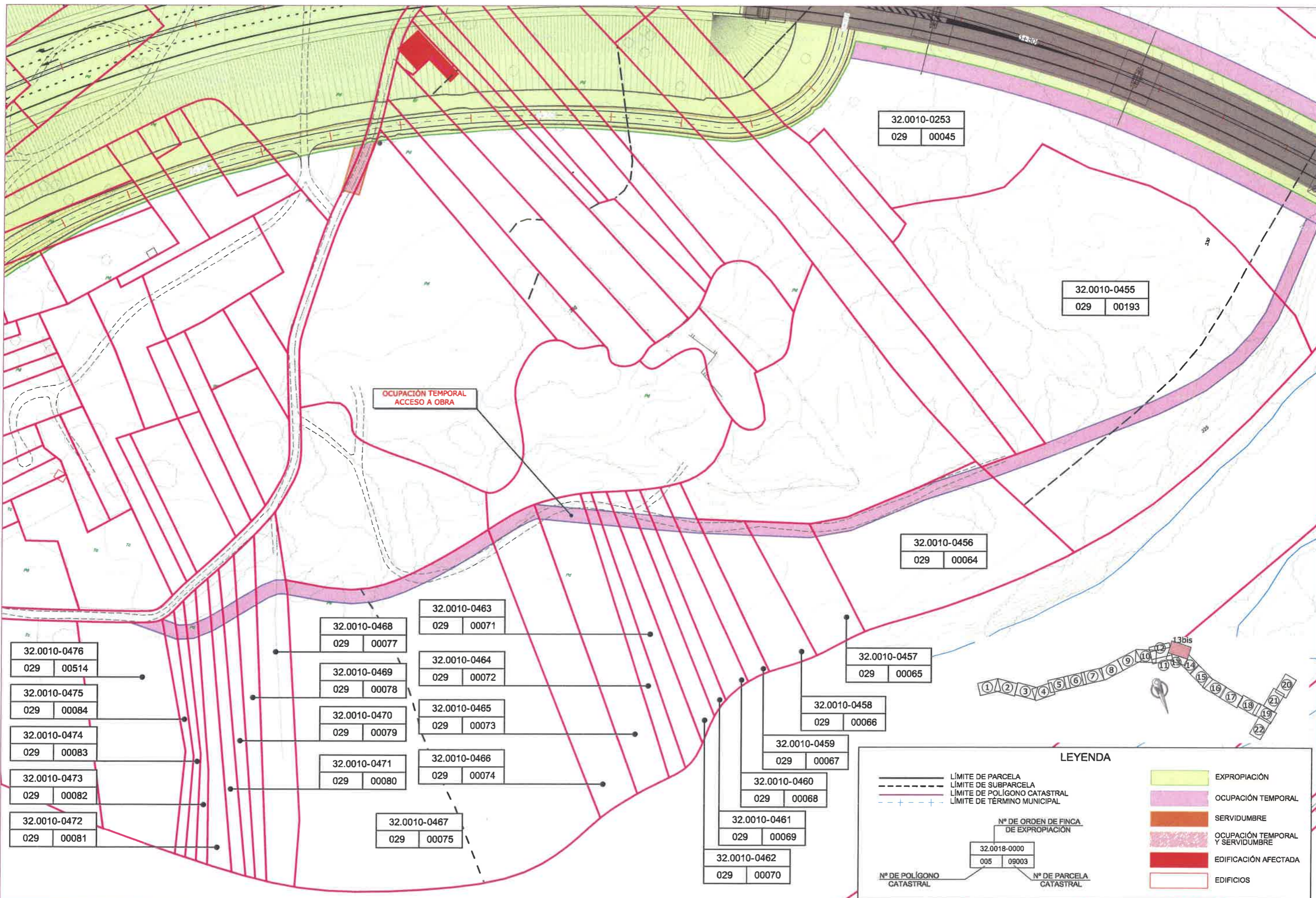
32.0010-0241  
029 00057

32.0010-0246  
029 00052

32.0010-0247  
029 00051

32.0010-0237  
029 00061





32.0010-0253
029   00045

32.0010-0455
029   00193

32.0010-0456
029   00064

32.0010-0457
029   00065

32.0010-0458
029   00066

32.0010-0459
029   00067

32.0010-0460
029   00068

32.0010-0461
029   00069

32.0010-0462
029   00070

32.0010-0463
029   00071

32.0010-0464
029   00072

32.0010-0465
029   00073

32.0010-0466
029   00074

32.0010-0467
029   00075

32.0010-0468
029   00077

32.0010-0469
029   00078

32.0010-0470
029   00079

32.0010-0471
029   00080


32.0010-0476
029   00514

32.0010-0475
029   00084

32.0010-0474
029   00083

32.0010-0473
029   00082

32.0010-0472
029   00081

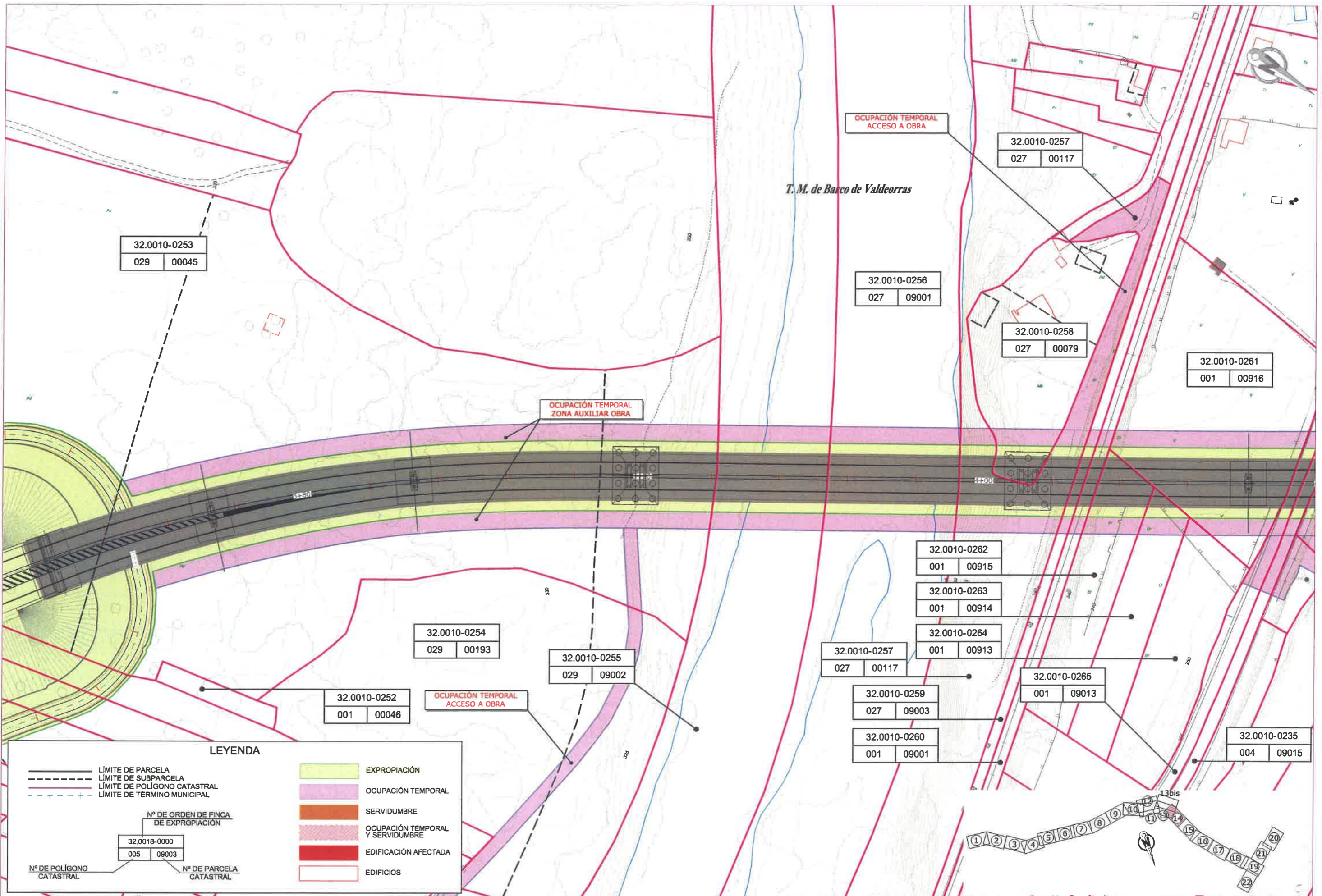


**LEYENDA**

	LÍMITE DE PARCELA		EXPROPIACIÓN
	LÍMITE DE SUBPARCELA		OCUPACIÓN TEMPORAL
	LÍMITE DE POLÍGONO CATASTRAL		SERVIDUMBRE
	LÍMITE DE TÉRMINO MUNICIPAL		OCUPACIÓN TEMPORAL Y SERVIDUMBRE
			EDIFICACIÓN AFECTADA
			EDIFICIOS

Nº DE POLÍGONO CATASTRAL	Nº DE ORDEN DE FINCA DE EXPROPIACIÓN	Nº DE PARCELA CATASTRAL
	32.0018-0000	
	005   09003	



32.0010-0253  
029 | 00045

OCUPACIÓN TEMPORAL  
ACCESO A OBRA

32.0010-0257  
027 | 00117

T. M. de Barco de Valdeorras

32.0010-0256  
027 | 09001

32.0010-0258  
027 | 00079

32.0010-0261  
001 | 00916

OCUPACIÓN TEMPORAL  
ZONA AUXILIAR OBRA

32.0010-0262  
001 | 00915

32.0010-0263  
001 | 00914

32.0010-0264  
001 | 00913

32.0010-0254  
029 | 00193

32.0010-0255  
029 | 09002

32.0010-0257  
027 | 00117

32.0010-0265  
001 | 09013

32.0010-0252  
001 | 00046

OCUPACIÓN TEMPORAL  
ACCESO A OBRA

32.0010-0259  
027 | 09003

32.0010-0260  
001 | 09001

32.0010-0235  
004 | 09015

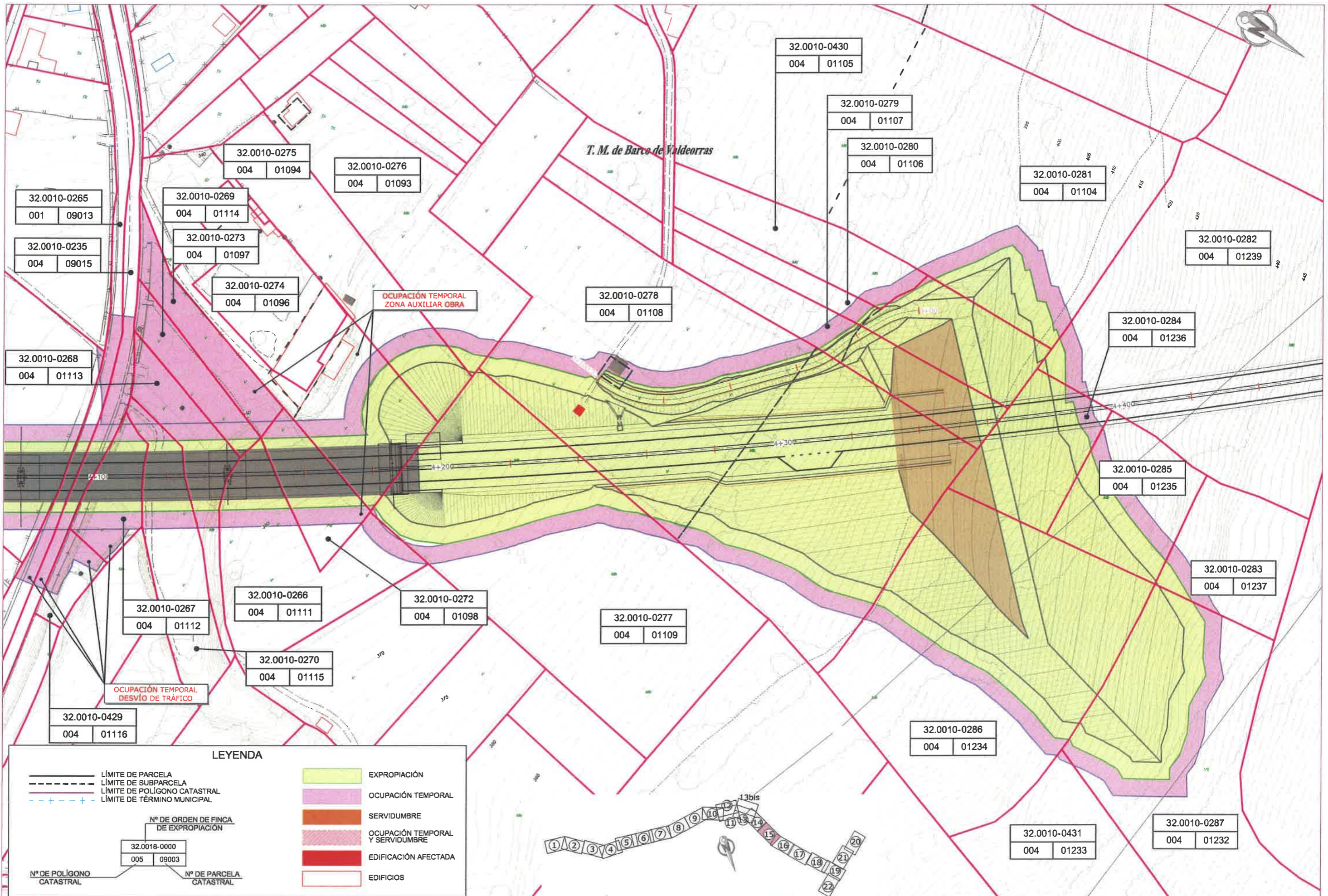
**LEYENDA**

- LÍMITE DE PARCELA
- - - LÍMITE DE SUBPARCELA
- +—+—+— LÍMITE DE PÓLIGONO CATASTRAL
- - - - LÍMITE DE TÉRMINO MUNICIPAL
- EXPROPIACIÓN
- OCUPACIÓN TEMPORAL
- SERVIDUMBRE
- OCUPACIÓN TEMPORAL Y SERVIDUMBRE
- EDIFICACIÓN AFECTADA
- EDIFICIOS

Nº DE ORDEN DE FINCA DE EXPROPIACIÓN  
32.0018-0000  
005 | 09003

Nº DE PÓLIGONO CATASTRAL

Nº DE PARCELA CATASTRAL



**LEYENDA**

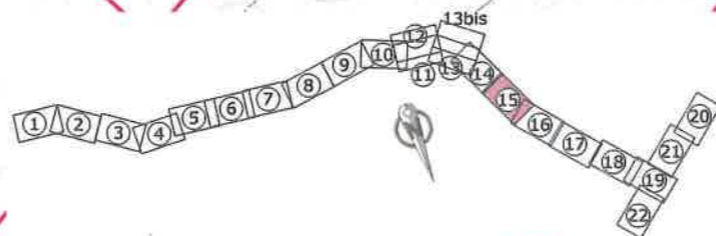
	LÍMITE DE PARCELA		EXPROPIACIÓN
	LÍMITE DE SUBPARCELA		OCUPACIÓN TEMPORAL
	LÍMITE DE POLÍGONO CATASTRAL		SERVIDUMBRE
	LÍMITE DE TÉRMINO MUNICIPAL		OCUPACIÓN TEMPORAL Y SERVIDUMBRE
			EDIFICACIÓN AFECTADA
			EDIFICIOS

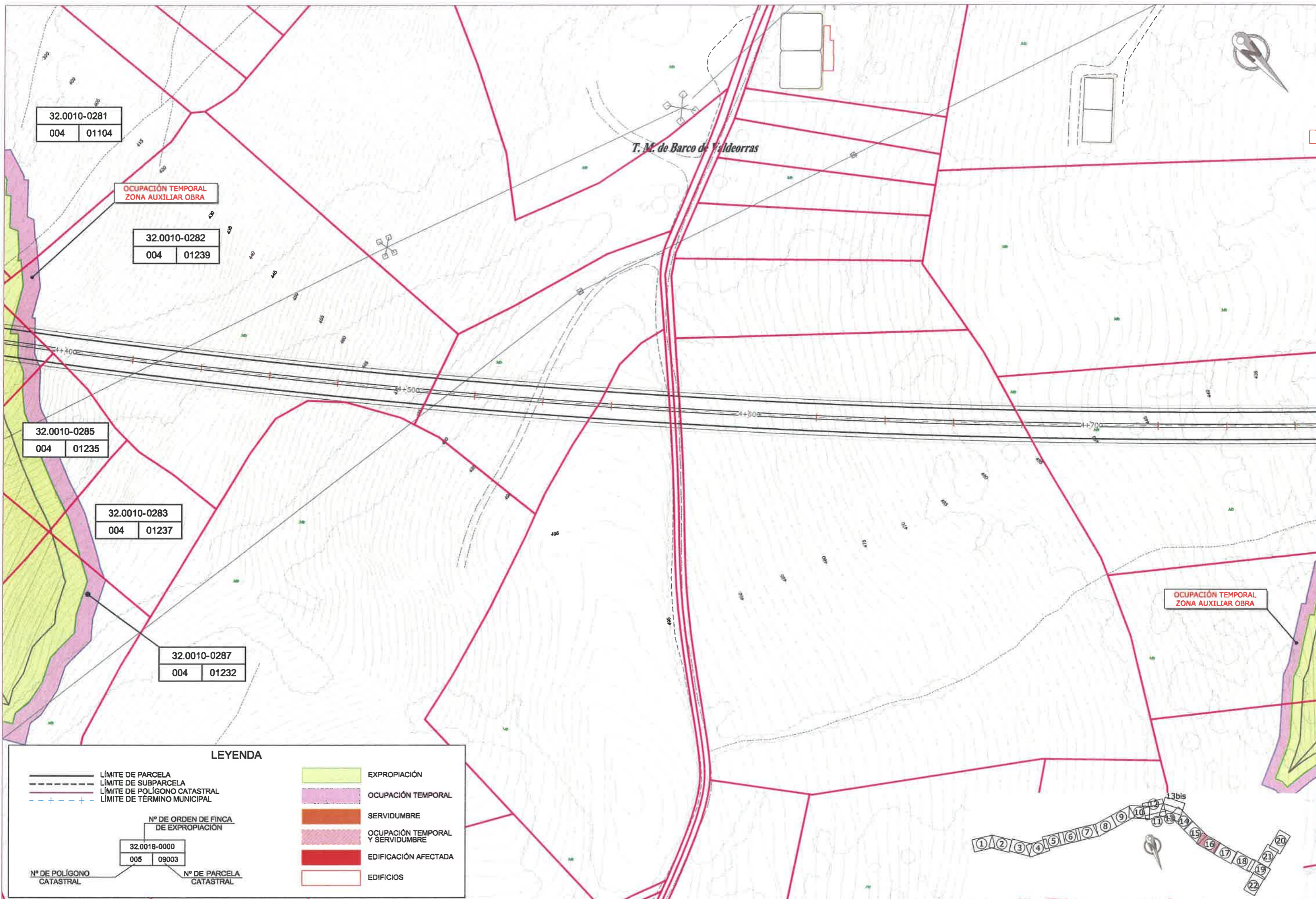
Nº DE ORDEN DE FINCA DE EXPROPIACIÓN	
32.0018-0000	
005	09003

Nº DE POLÍGONO CATASTRAL	Nº DE PARCELA CATASTRAL







SECRETARÍA DE ESTADO DE INFRAESTRUCTURAS, TRANSPORTES Y TURISMO  
 SECRETARÍA GENERAL DE INFRAESTRUCTURAS  
 DIRECCIÓN GENERAL DE CARRETERAS

DEMARCACIÓN DE CARRETERAS DEL ESTADO EN GALICIA

EMPRESAS CONSULTORAS:  
**EUROCONSULT** **ayesa**

INGENIERO DIRECTOR DEL PROYECTO: INGENIEROS AUTORES DEL PROYECTO:  
 CONSTANTINO PATO ALFONSO    ANTONIO CEBRIAN GABALDÓN    ANTONIO RUIZ REINA

ESCALA: 1:500  
 0 5 10 15m  
 FORMATO ORIGINAL UNE A-1

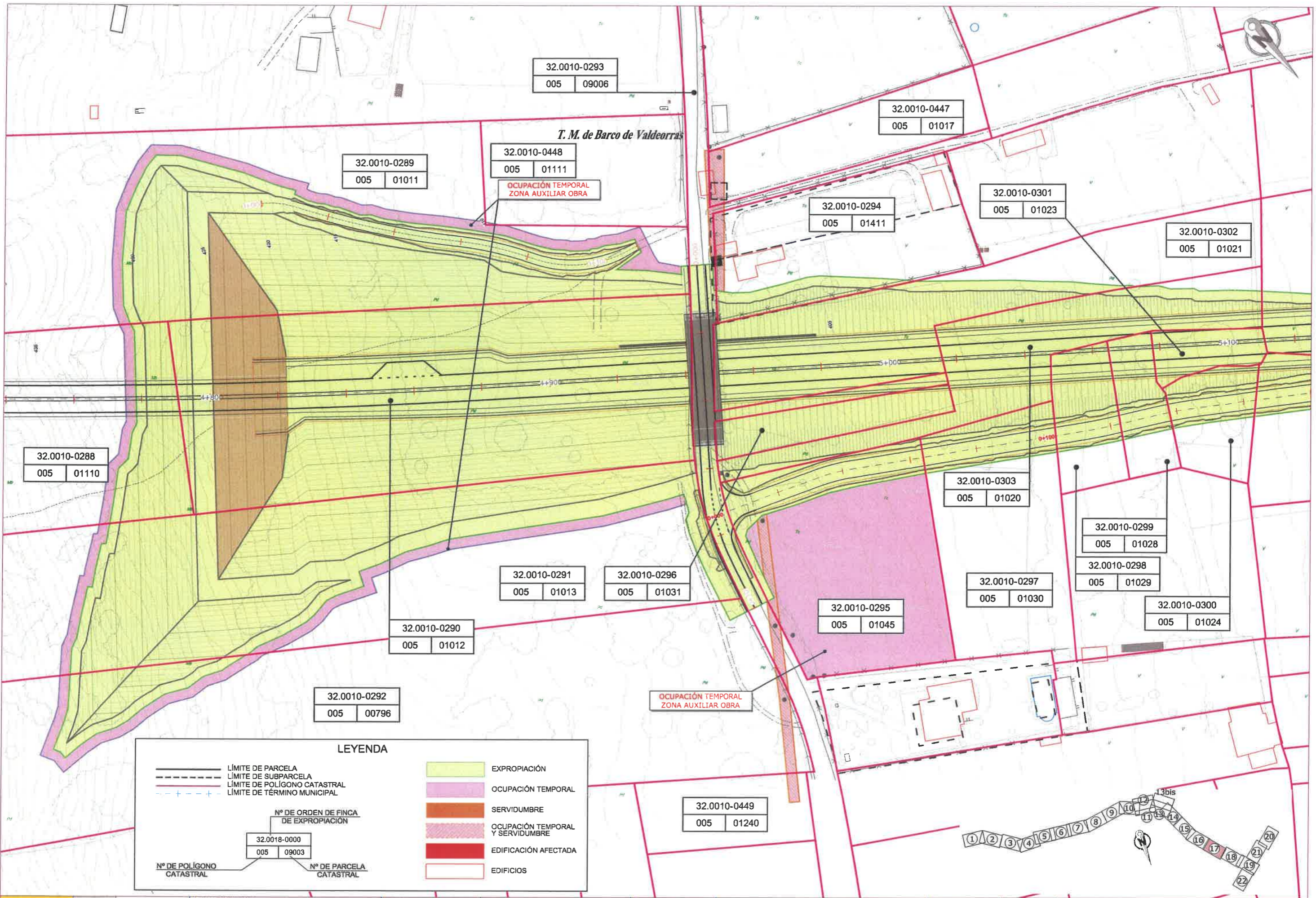
TÍTULO DEL PROYECTO:  
 PROYECTO DE TRAZADO Y CONSTRUCCIÓN:  
 CONEXIÓN ENTRE LAS CARRETERAS N-120 - N-5703-OR-4970  
 TRAMO: SOBRADELO - O BARCO DE VALDEORRAS  
 (PROVINCIA DE OURENSE)

CLAVE:

Nº DE PLANO:  
 HOJA 16 de 22

DESIGNACIÓN:  
 EXPROPIACIONES  
 PLANTA GENERAL  
 NOMBRE DEL FICHERO DIGITAL: 04-PLANTA DE EXPROPIACIONES.dwg

FECHA:  
 OCTUBRE - 2016  
 Nº. DE PÁGINA:



32.0010-0293  
005 09006

32.0010-0447  
005 01017

32.0010-0289  
005 01011

32.0010-0448  
005 01111

OCUPACIÓN TEMPORAL  
ZONA AUXILIAR OBRA

32.0010-0294  
005 01411

32.0010-0301  
005 01023

32.0010-0302  
005 01021

32.0010-0288  
005 01110

32.0010-0303  
005 01020

32.0010-0299  
005 01028

32.0010-0291  
005 01013

32.0010-0296  
005 01031

32.0010-0297  
005 01030

32.0010-0298  
005 01029

32.0010-0300  
005 01024

32.0010-0290  
005 01012

32.0010-0295  
005 01045

32.0010-0292  
005 00796

OCUPACIÓN TEMPORAL  
ZONA AUXILIAR OBRA

32.0010-0449  
005 01240

**LEYENDA**

- LÍMITE DE PARCELA
- - - LÍMITE DE SUBPARCELA
- LÍMITE DE POLÍGONO CATASTRAL
- + - + - LÍMITE DE TÉRMINO MUNICIPAL

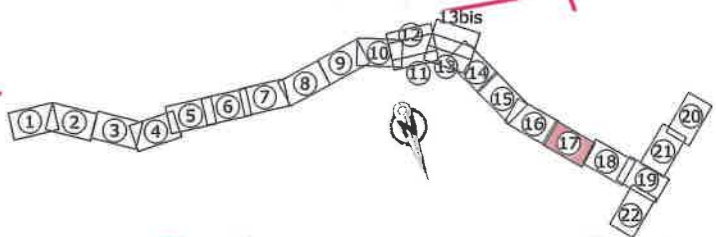
EXPROPIACIÓN	(Green)
OCUPACIÓN TEMPORAL	(Pink)
SERVIDUMBRE	(Orange)
OCUPACIÓN TEMPORAL Y SERVIDUMBRE	(Pink/Orange)
EDIFICACIÓN AFECTADA	(Red)
EDIFICIOS	(White)

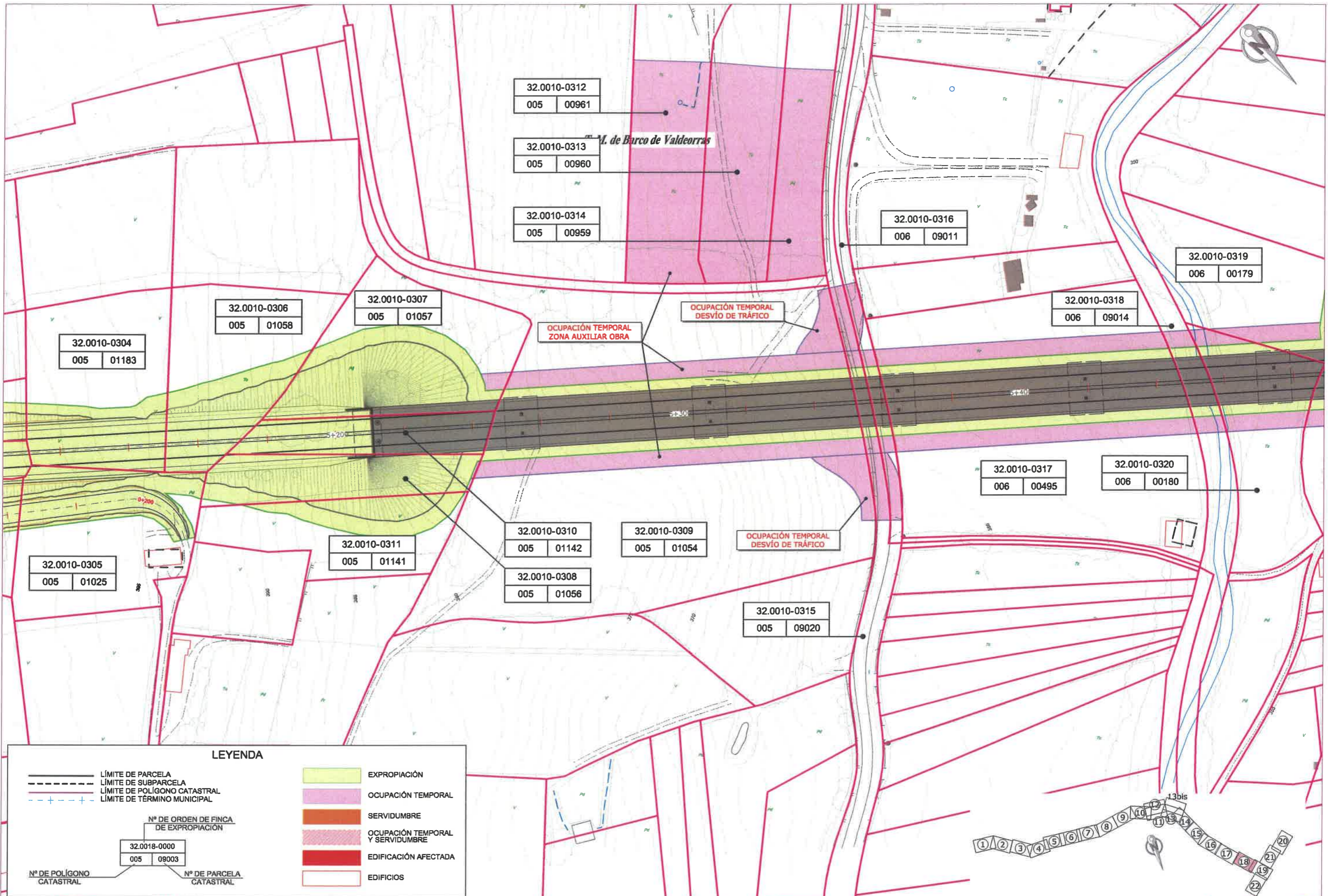
Nº DE ORDEN DE FINCA DE EXPROPIACIÓN

32.0018-0000
005 09003

Nº DE POLÍGONO CATASTRAL

Nº DE PARCELA CATASTRAL





32.0010-0312  
005 00961

32.0010-0313  
005 00960

32.0010-0314  
005 00959

32.0010-0316  
006 09011

32.0010-0319  
006 00179

32.0010-0318  
006 09014

32.0010-0306  
005 01058

32.0010-0307  
005 01057

32.0010-0304  
005 01183

OCUPACIÓN TEMPORAL  
ZONA AUXILIAR OBRA

OCUPACIÓN TEMPORAL  
DESVÍO DE TRÁFICO

32.0010-0317  
006 00495

32.0010-0320  
006 00180

32.0010-0310  
005 01142

32.0010-0309  
005 01054

OCUPACIÓN TEMPORAL  
DESVÍO DE TRÁFICO

32.0010-0305  
005 01025

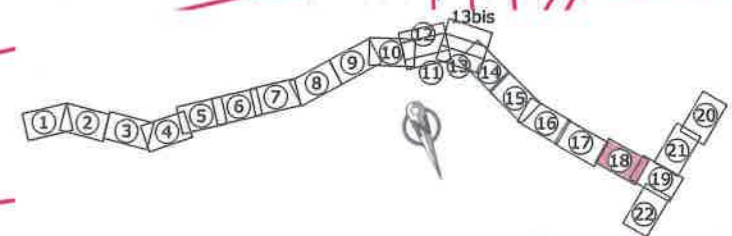
32.0010-0311  
005 01141

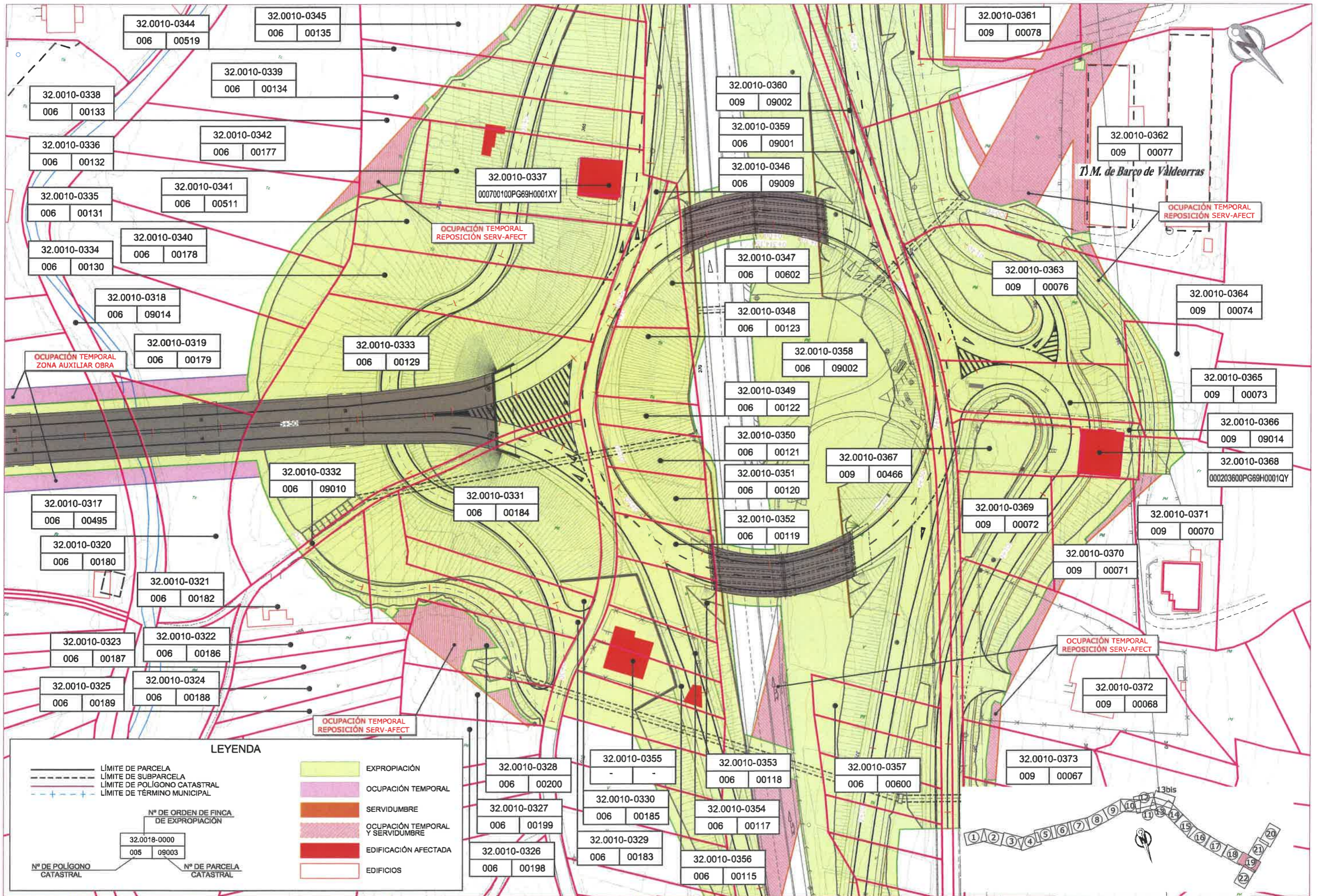
32.0010-0308  
005 01056

32.0010-0315  
005 09020

**LEYENDA**

- LÍMITE DE PARCELA
  - - - LÍMITE DE SUBPARCELA
  - - - LÍMITE DE POLÍGONO CATASTRAL
  - - - LÍMITE DE TÉRMINO MUNICIPAL
- 
- |  |                                    |
|--|------------------------------------|
| <p>Nº DE ORDEN DE FINCA<br/>DE EXPROPIACIÓN</p> <p>32.0018-0000</p> <p>005 09003</p> | <p>Nº DE PARCELA<br/>CATASTRAL</p> |
|--|------------------------------------|
- 
- |                             |   |
|-----------------------------|---|
| <p>EXPROPIACIÓN</p>         | <p>OCUPACIÓN TEMPORAL</p>                   |
| <p>SERVIDUMBRE</p>          | <p>OCUPACIÓN TEMPORAL<br/>Y SERVIDUMBRE</p> |
| <p>EDIFICACIÓN AFECTADA</p> | <p>EDIFICIOS</p>                            |





**LEYENDA**

- LÍMITE DE PARCELA
- - - LÍMITE DE SUBPARCELA
- LÍMITE DE POLÍGONO CATASTRAL
- - - LÍMITE DE TÉRMINO MUNICIPAL

Nº DE ORDEN DE FINCA DE EXPROPIACIÓN

Nº DE POLÍGONO CATASTRAL

Nº DE PARCELA CATASTRAL

- EXPROPIACIÓN
- OCUPACIÓN TEMPORAL
- SERVIDUMBRE
- OCUPACIÓN TEMPORAL Y SERVIDUMBRE
- EDIFICACIÓN AFECTADA
- EDIFICIOS



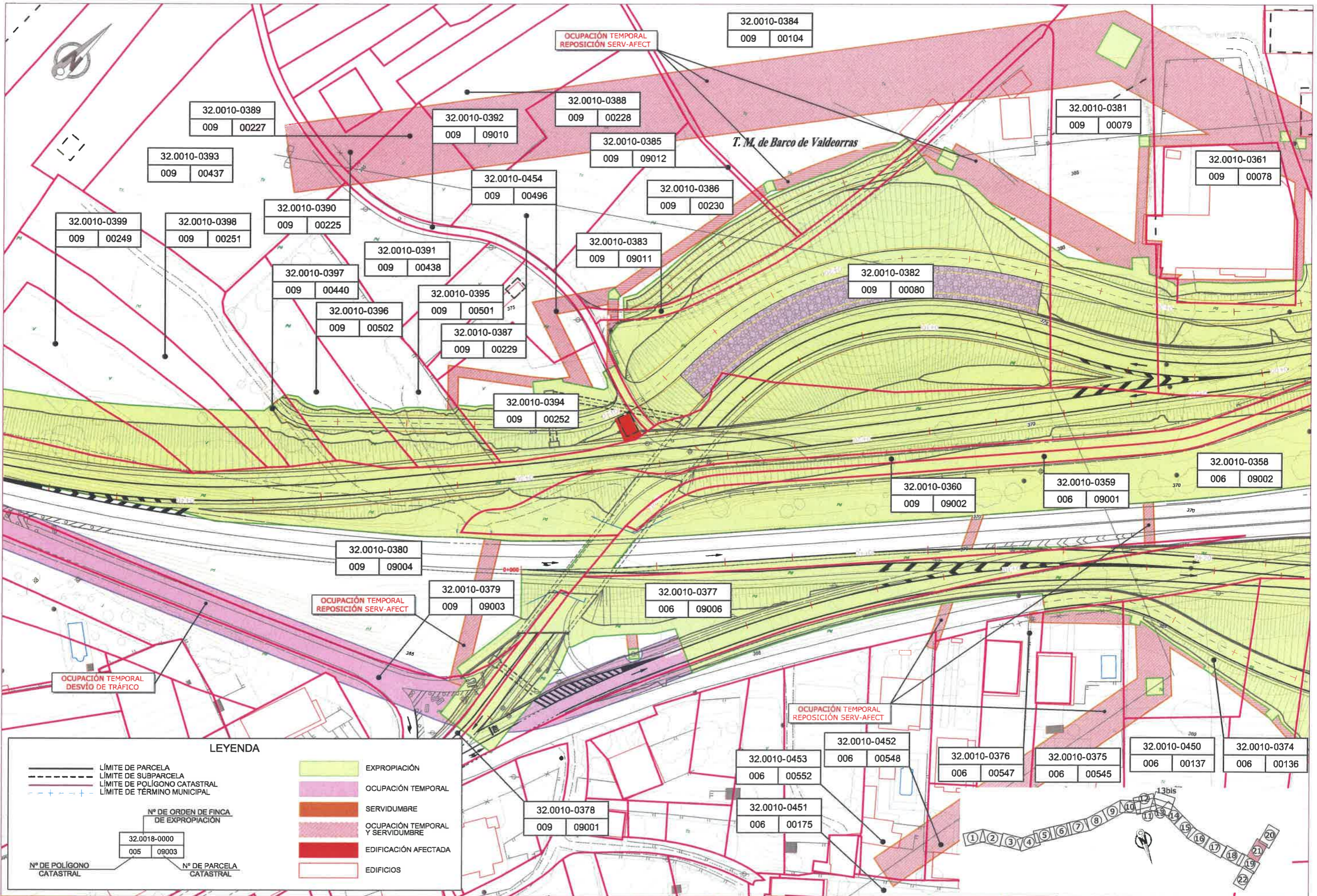
**LEYENDA**

	LÍMITE DE PARCELA		EXPROPIACIÓN
	LÍMITE DE SUBPARCELA		OCUPACIÓN TEMPORAL
	LÍMITE DE POLÍGONO CATASTRAL		SERVIDUMBRE
	LÍMITE DE TÉRMINO MUNICIPAL		OCUPACIÓN TEMPORAL Y SERVIDUMBRE
			EDIFICACIÓN AFECTADA
			EDIFICIOS

Nº DE ORDEN DE FINCA DE EXPROPIACIÓN

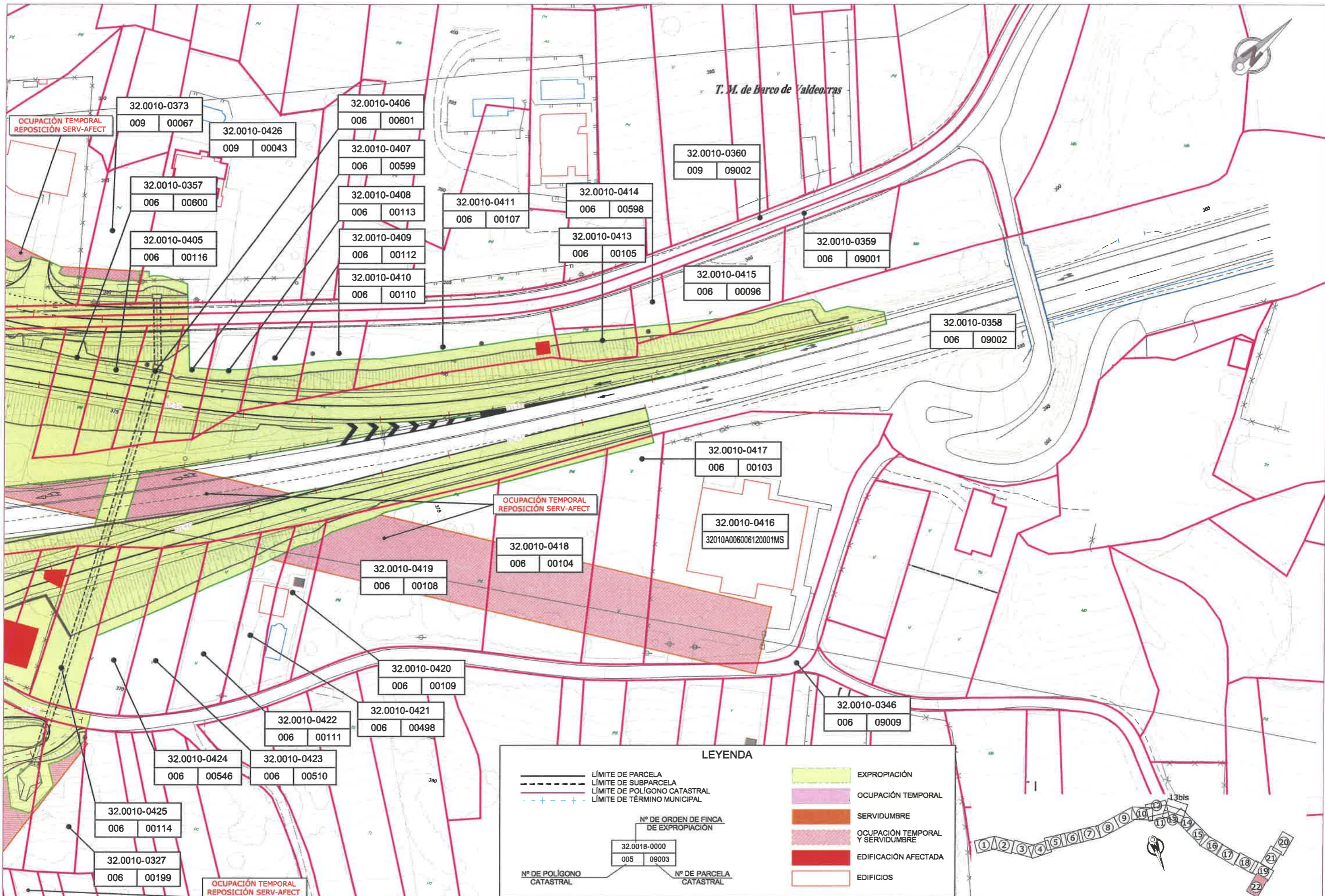
32.0018-0000
005 09003

Nº DE POLÍGONO CATASTRAL      Nº DE PARCELA CATASTRAL



**LEYENDA**

- |  |                              |  |                                  |
|--|------------------------------|--|----------------------------------|
|  | LÍMITE DE PARCELA            |  | EXPROPIACIÓN                     |
|  | LÍMITE DE SUBPARCELA         |  | OCUPACIÓN TEMPORAL               |
|  | LÍMITE DE POLÍGONO CATASTRAL |  | SERVIDUMBRE                      |
|  | LÍMITE DE TÉRMINO MUNICIPAL  |  | OCUPACIÓN TEMPORAL Y SERVIDUMBRE |
|  |                              |  | EDIFICACIÓN AFECTADA             |
|  |                              |  | EDIFICIOS                        |
- 
- |                                      |       |
|--------------------------------------|-------|
| Nº DE ORDEN DE FINCA DE EXPROPIACIÓN |       |
| 32.0018-0000                         |       |
| 005                                  | 09003 |
- 
- |                          |                         |
|--------------------------|-------------------------|
| Nº DE POLÍGONO CATASTRAL | Nº DE PARCELA CATASTRAL |
|                          |                         |



T. M. de Barco de Valdeorras

OCUPACIÓN TEMPORAL  
REPOSICIÓN SERV-AFECT

OCUPACIÓN TEMPORAL  
REPOSICIÓN SERV-AFECT

OCUPACIÓN TEMPORAL  
REPOSICIÓN SERV-AFECT

**LEYENDA**

	LÍMITE DE PARCELA		EXPROPIACIÓN
	LÍMITE DE SUBPARCELA		OCUPACIÓN TEMPORAL
	LÍMITE DE POLÍGONO CATASTRAL		SERVIDUMBRE
	LÍMITE DE TÉRMINO MUNICIPAL		OCUPACIÓN TEMPORAL Y SERVIDUMBRE
			EDIFICACIÓN AFECTADA
			EDIFICIOS

Nº DE ORDEN DE FINCA DE EXPROPIACIÓN	
32.0018-0000	
005	09003

Nº DE POLÍGONO CATASTRAL	Nº DE PARCELA CATASTRAL

