







LEYENDA:

-  NECESIDADES DE TERRENO
-  ÁREAS EXCLUIDAS DE LA ZONA DE SERVICIO
-  LÍMITE DE LA ZONA DE SERVICIO
-  AEROPUERTO ACTUAL
-  DOMINIO PÚBLICO VIARIO
-  LÍMITE DE TÉRMINO MUNICIPAL



N.	CONCEPTO	FECHA	POR
REVISIONES			
			
	<i>Aeropuertos Españoles y Navegación Aérea</i>		
CALCULADO	AEROPUERTO DE BILBAO		
DIBUADO	PLAN DIRECTOR		
COMPROBADO	ZONA DE SERVICIO PROPUESTA: NECESIDADES DE TERRENO		
PROYECTADO			
DIRIGIDO			
HOJA Nº	PLANO Nº	EDICIÓN	FECHA
	4.2		ENERO-2001
		ESCALA	SUSTITUYE A
		1:7.500	