



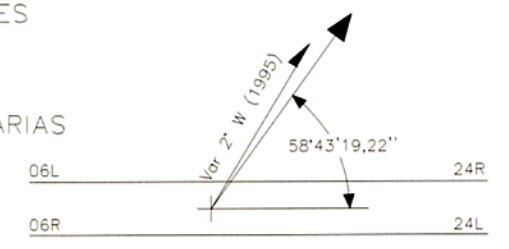


-  LÍMITE DE LA ZONA DE SERVICIO DEL AEROPUERTO
-  SUBSISTEMA DE MOVIMIENTO DE AERONAVES
-  SUBSISTEMA DE ACTIVIDADES AEROPORTUARIAS
-  BASE AÉREA



NG	CONCEPTO	FECHA	POR
REVISIONES			
		DIRECCION DE PLANIFICACION DE INFRAESTRUCTURAS DIRECCION DE PLANES DIRECTORES	
CALCULADO	AEROPUERTO DE PALMA DE MALLORCA		
DIBUJADO	PLAN DIRECTOR		
COMPROBADO			
PROYECTADO	ZONA SERVICIO PROPUESTA: COORDENADAS U.T.M.		
DIRIGIDO			
HOJA N°	PLANO N°	FECHA	ESCALA
	4.3	MARZO - 2001	1/15.000
		EDICION	