
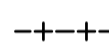


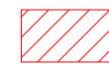


-  Límite de Comunidad Autónoma
-  Límite de Provincia
-  Límite de Municipios
-  Envolverte de Servidumbres de la Operación de Aeronaves
-  Envolverte de Servidumbres de Aeródromo y Radioeléctricas



Proyección UTM. Datum REGCAN 95. Huso 28.
 Datos para el Punto de Referencia del Aeropuerto
 Valor estimado de la declinación magnética para el
 1 de Enero de 2011 $\delta = 6^{\circ} 33'$ Oeste
 La variación anual de la declinación es de 7' hacia el Este
 Convergencia de la cuadrícula $\omega = -1^{\circ} 20' 52,99''$
 Factor de escala = 1,00059793



		SECRETARÍA GENERAL DE TRANSPORTE DIRECCIÓN GENERAL DE AVIACIÓN CIVIL			
CALCULADO		 AEROPUERTO DE EL HIERRO REAL DECRETO 730/2015 DE MODIFICACIÓN DE SERVIDUMBRES AERONÁUTICAS TÉRMINOS MUNICIPALES AFECTADOS POR LAS SERVIDUMBRES			
DIBUJADO					
COMPROBADO					
PROYECTADO					
DIRIGIDO					
HOJA Nº	PLANO Nº	EDICIÓN	FECHA	ESCALA	SUSTITUYE A
1	1		Agosto 2015	1:100.000	