

LEYENDA

	LIMITE DE EXPROPIACION
	SUPERFICIE DE EXPROPIACION
	LIMITE DE PARCELA
	LIMITE DE DOMINIO PUBLICO
	LIMITE EXPROP. XUNTA DE GALICIA
	LIMITE EXPROP. ADIF
	Nº VÉRTICE POLIGONAL
	Nº DE ORDEN
	Nº DE POLIGONO
	Nº DE PARCELA



Secretaría de Estado de Infraestructuras,
Transporte y Vivienda
Secretaría General de Infraestructuras
Dirección General de Carreteras



EL INGENIERO DE C.C. Y P.
DIRECTOR DEL PROYECTO :
CONSTANTINO CASTRO CAMPOS



EL INGENIERO DE EPTISA
AUTOR DEL PROYECTO :
SABELA RODRIGUEZ PALOS

EL INGENIERO CALCULISTA:
PROYECTO :
DIBUJO :

ESCALAS :
1:500



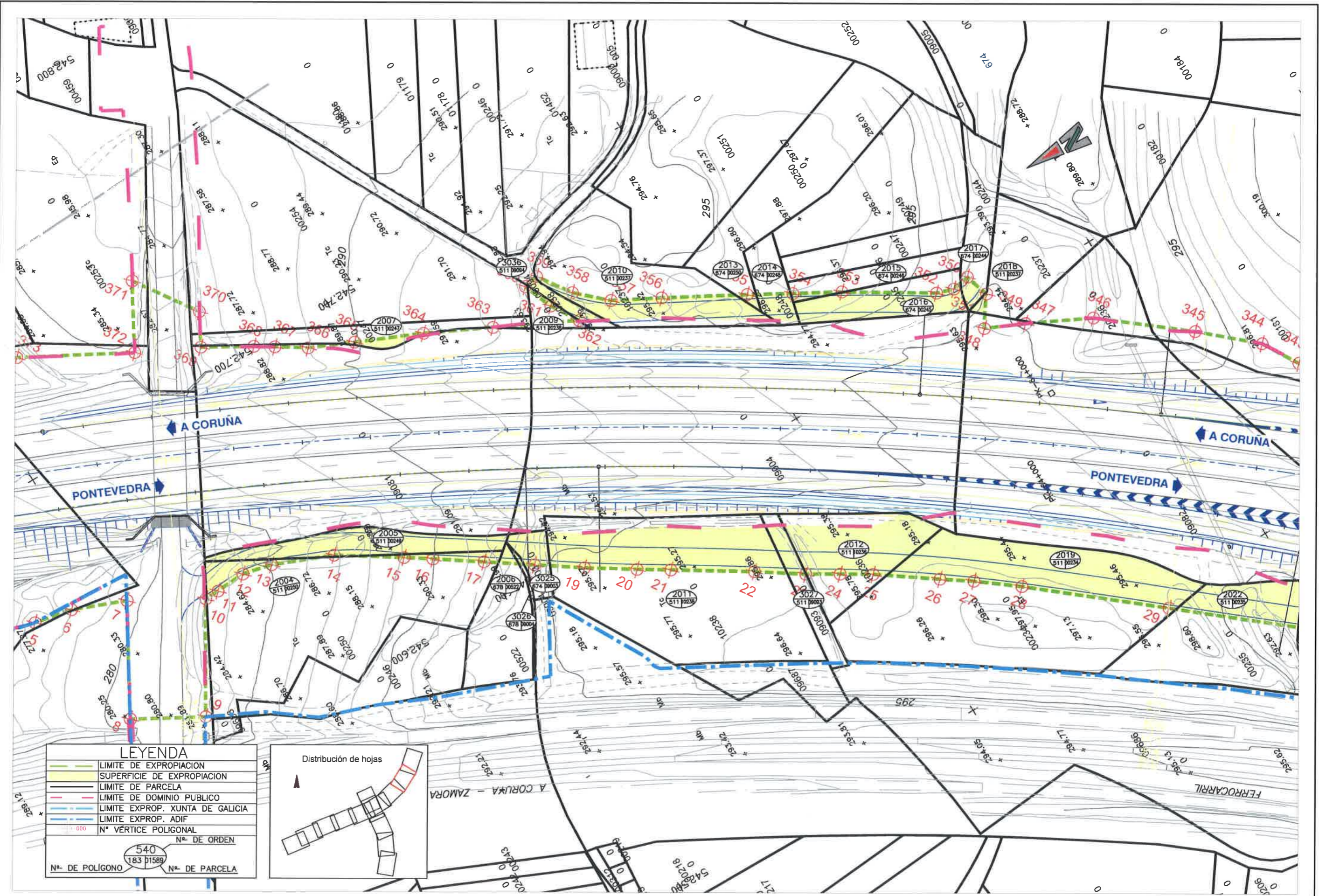
TITULO DEL PROYECTO :
PROYECTO DE CONSTRUCCIÓN
ADICIÓN E P.Z. AMPLIACIÓN DE CARRETERA DE LA AP-9.
TRAMO: SANTIAGO NORTE - SANTIAGO SUR.
CONEXIÓN DE LA AP-9 (P.K.84+500) CON LA A-54. FASE A

CLAVE :
98-LC-9904.C1
FECHA :
JULIO 2017

SUSTITUYE A :
SUSTITUIDO POR :

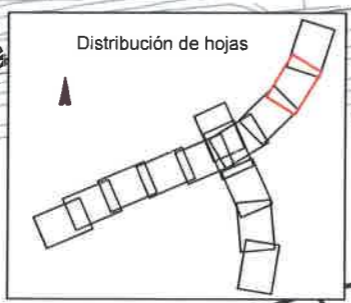
TITULO DEL PLANO :
EXPROPIACIONES
ENLACE ORBITAL P.K. 64,5

Nº PLANO :
HOJA 1 DE 14



LEYENDA

	LIMITE DE EXPROPIACION
	SUPERFICIE DE EXPROPIACION
	LIMITE DE PARCELA
	LIMITE DE DOMINIO PUBLICO
	LIMITE EXPROP. XUNTA DE GALICIA
	LIMITE EXPROP. ADIF
	Nº VÉRTICE POLIGONAL
	Nº DE ORDEN
	Nº DE POLIGONO
	Nº DE PARCELA



Secretaría de Estado de Infraestructuras,
Transporte y Vivienda
Secretaría General de Infraestructuras
Dirección General de Carreteras



EL INGENIERO DE C.C. Y P.
DIRECTOR DEL PROYECTO :
CONSTANTINO CASTRO CAMPOS



EL INGENIERO DE EPTISA
AUTOR DEL PROYECTO :
SABELA RODRIGUEZ PALLOS

EL INGENIERO CALCULISTA:

PROYECTO :
DIBUJO :

ESCALAS :
1:500
ORIGINAL A1

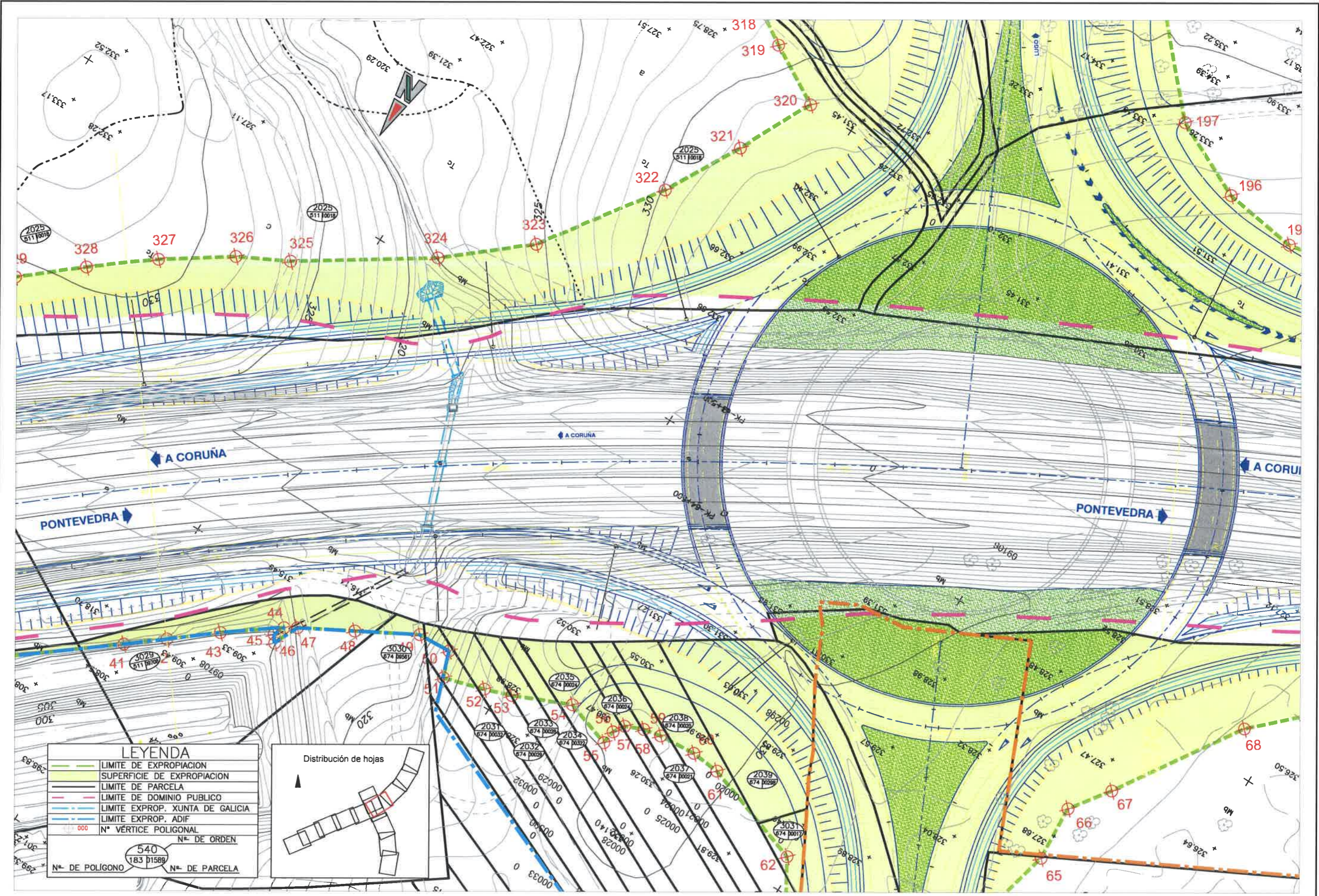
TITULO DEL PROYECTO :
PROYECTO DE CONSTRUCCION
ANEXA II P.C. AMPLIACION DE CAPACIDAD DE LA AP-9.
TRAMO: SANTIAGO NORTE - SANTIAGO SUR.
CONDICION DE LA AP-9 (P.C.84+500) CON LA A-54. FASE A

CLAVE :
98-LC-9904.C1
FECHA :
JULIO 2017

SUSTITUYE A :
SUSTITUIDO POR :

TITULO DEL PLANO :
EXPROPIACIONES
ENLACE ORBITAL P.K. 64,5

Nº PLANO :
HOJA 2 DE 14



LEYENDA		
	LIMITE DE EXPROPIACION	
	SUPERFICIE DE EXPROPIACION	
	LIMITE DE PARCELA	
	LIMITE DE DOMINIO PUBLICO	
	LIMITE EXPROP. XUNTA DE GALICIA	
	LIMITE EXPROP. ADIF	
	Nº VÉRTICE POLIGONAL	
	Nº DE ORDEN	
	Nº DE POLIGONO	
	Nº DE PARCELA	



Secretaría de Estado de Infraestructuras,
Transporte y Vivienda
Secretaría General de Infraestructuras
Dirección General de Carreteras



EL INGENIERO DE C.C. Y P.
DIRECTOR DEL PROYECTO :
CONSTANTINO CASTRO CAMPOS



EL INGENIERO DE EPTISA
AUTOR DEL PROYECTO :
SABELA RODRÍGUEZ PALOS

EL INGENIERO CALCULISTA:

PROYECTO :
DIBUJO :

ESCALAS :
1:500
ORIGINALES A1



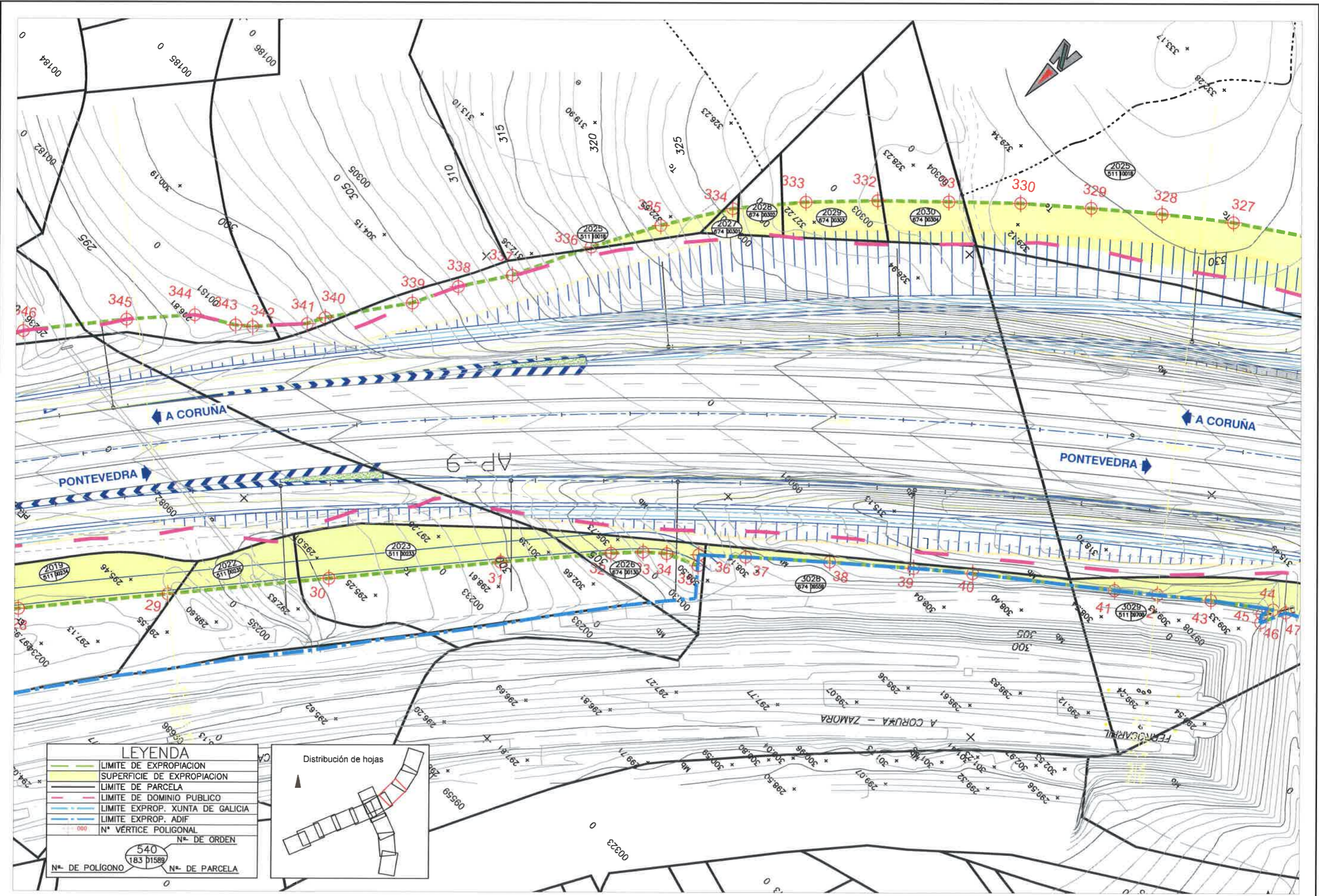
TITULO DEL PROYECTO :
PROYECTO DE CONSTRUCCIÓN
ANEXA II P.C. AMPLIACIÓN DE CAPACIDAD DE LA AP-9.
TRAMO: SANTIAGO NOROCCIDENTE - SANTIAGO SUR.
CONEXIÓN DE LA AP-9 (P.K.64+500) CON LA A-54. FASE A

CLAVE :
98-LC-9904.C1
FECHA :
JULIO 2017

SUSTITUYE A :
SUSTITUIDO POR :

TITULO DEL PLANO :
EXPROPIACIONES
ENLACE ORBITAL P.K. 64,5

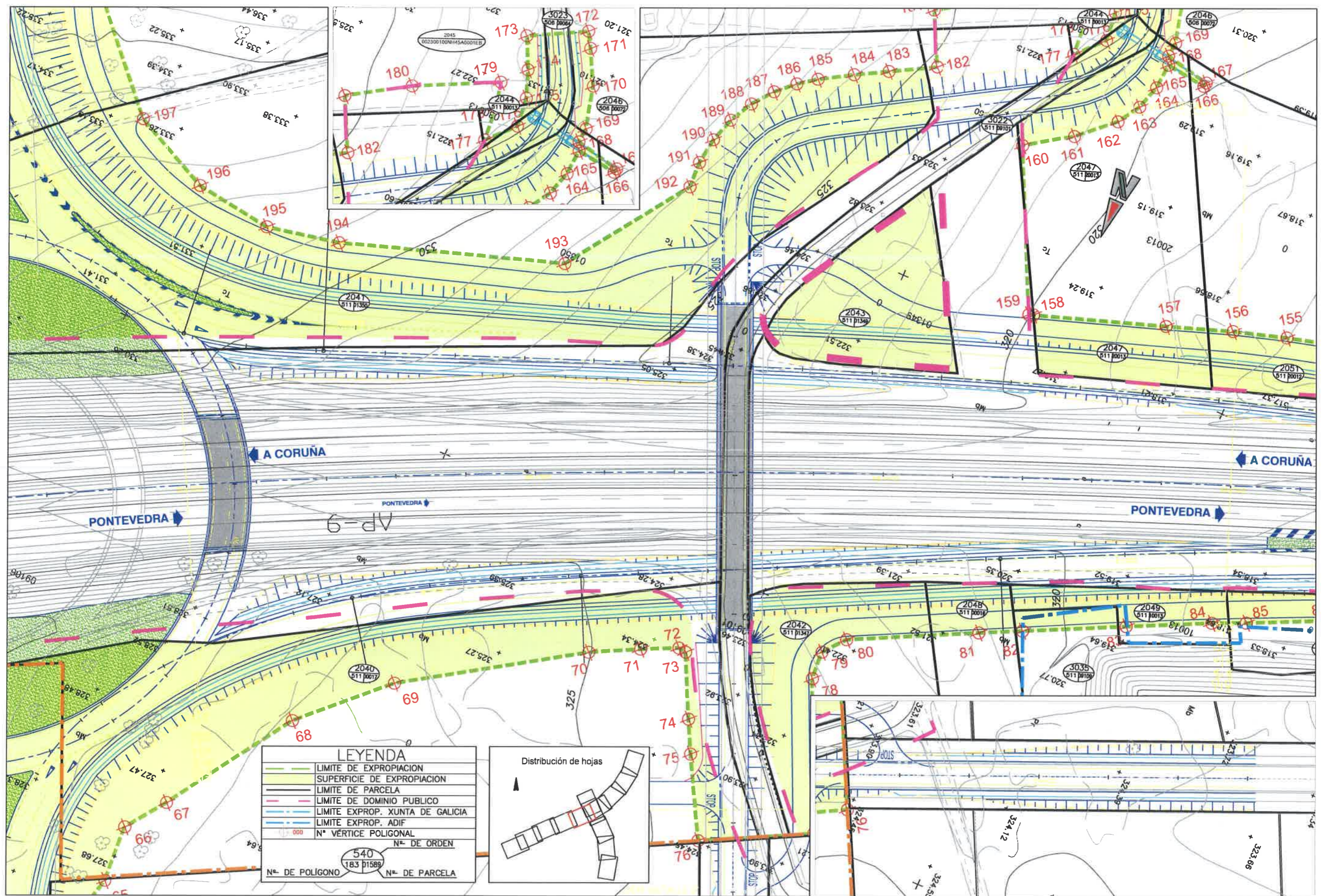
Nº PLANO :
HOJA 4 DE 14



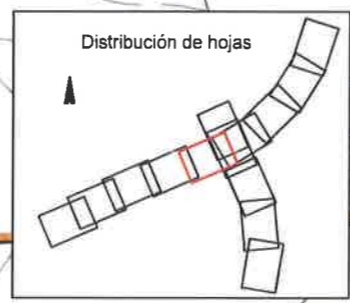
LEYENDA

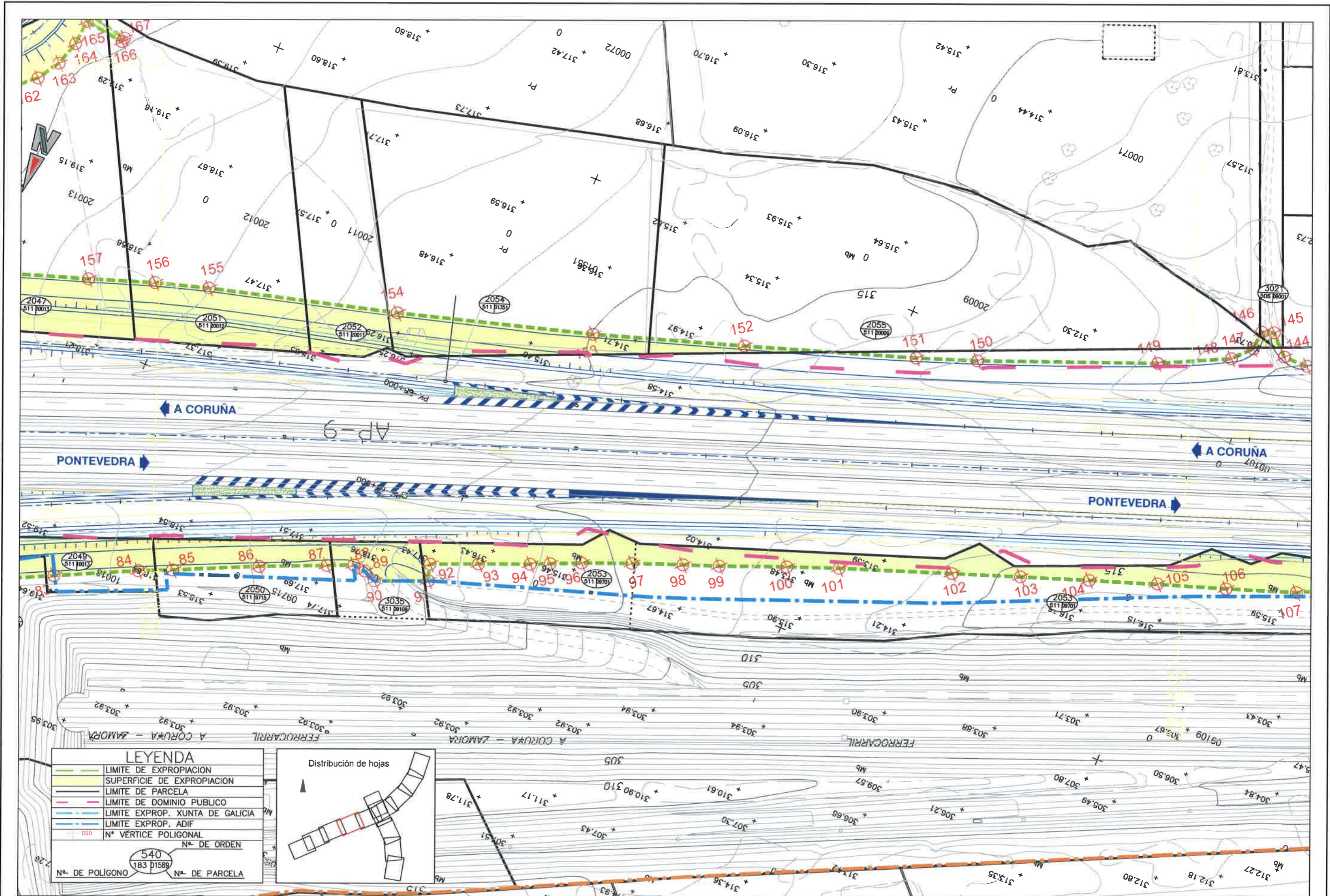
	LIMITE DE EXPROPIACION
	SUPERFICIE DE EXPROPIACION
	LIMITE DE PARCELA
	LIMITE DE DOMINIO PUBLICO
	LIMITE EXPROP. XUNTA DE GALICIA
	LIMITE EXPROP. ADIF
	N° VÉRTICE POLIGONAL
	N° DE ORDEN
	N° DE POLIGONO
	N° DE PARCELA





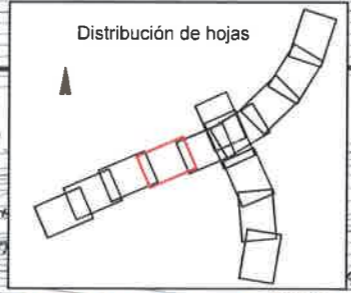
LEYENDA	
	LIMITE DE EXPROPIACION
	SUPERFICIE DE EXPROPIACION
	LIMITE DE PARCELA
	LIMITE DE DOMINIO PUBLICO
	LIMITE EXPROP. XUNTA DE GALICIA
	LIMITE EXPROP. ADIF
	Nº VERTICE POLIGONAL
	Nº DE ORDEN
	Nº DE POLIGONO
	Nº DE PARCELA





LEYENDA

	LIMITE DE EXPROPIACION
	SUPERFICIE DE EXPROPIACION
	LIMITE DE PARCELA
	LIMITE DE DOMINIO PUBLICO
	LIMITE EXPROP. XUNTA DE GALICIA
	LIMITE EXPROP. ADIF
	Nº VÉRTICE POLIGONAL
	Nº DE ORDEN
	Nº DE POLIGONO
	Nº DE PARCELA



Secretaría de Estado de Infraestructuras, Transporte y Vivienda
Secretaría General de Infraestructuras
Dirección General de Carreteras



EL INGENIERO DE C.C. Y P.
DIRECTOR DEL PROYECTO :
CONSTANTINO CASTRO CAMPOS



EL INGENIERO DE EPISA
AUTOR DEL PROYECTO :
SABELA RODRIGUEZ PALOS

EL INGENIERO CALCULISTA:

PROYECTO :
DIBUJO :

ESCALAS :
1:500
ORIGNALES A1
GRUPO

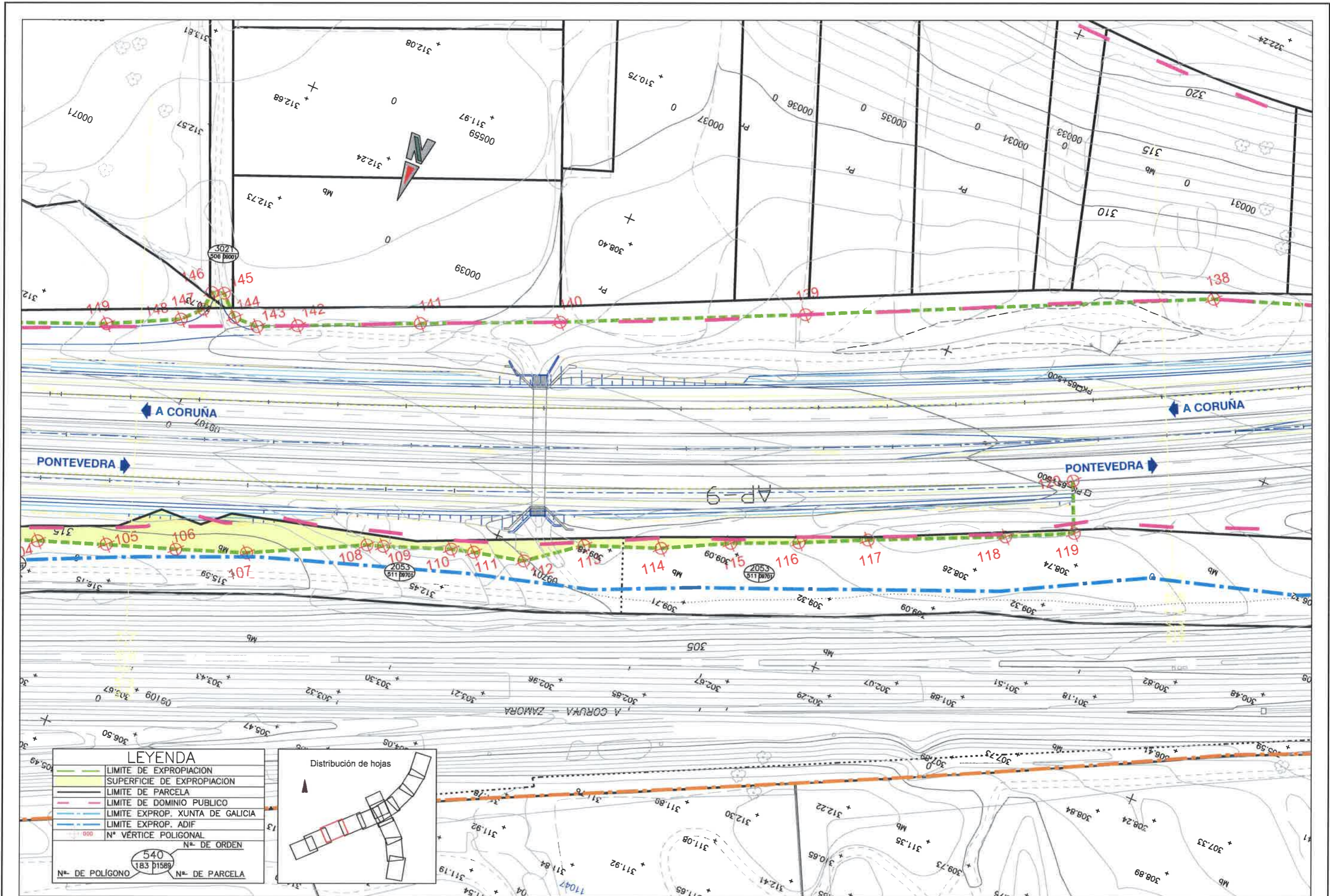
TITULO DEL PROYECTO :
PROYECTO DE CONSTRUCCION
AGENDA II P.C. AMPLIACION DE CAPACIDAD DE LA AP-9.
TRAMO: SANTIAGO NORTE - SANTIAGO SUR.
CONDICION DE LA AP-9 (P.K.84+500) CON LA A-54. FASE A

CLAVE :
98-LC-9904.C1
FECHA :
JULIO 2017

SUSTITUYE A :
SUSTITUIDO POR :

TITULO DEL PLANO :
EXPROPIACIONES
ENLACE ORBITAL P.K. 64,5

Nº PLANO :
HOJA 6 DE 14



Secretaría de Estado de Infraestructuras, Transporte y Vivienda
Secretaría General de Infraestructuras
Dirección General de Carreteras



EL INGENIERO DE C.C. Y P.
DIRECTOR DEL PROYECTO :
CONSTANTINO CASTRO CAMPOS

CONSULTOR:
es4psa

EL INGENIERO DE EPITSA
AUTOR DEL PROYECTO :
SABELA RODRIGUEZ PAÑOS

EL INGENIERO CALCULISTA:

PROYECTO :
DIBUJO :

ESCALAS :
1:500
ORizontales A1
Vertical

TITULO DEL PROYECTO :
PROYECTO DE CONSTRUCCIÓN
ANEXA II P.C. AMPLIACIÓN DE CAPACIDAD DE LA AP-9.
TRAMO: SANTIAGO NORTE - SANTIAGO SUR.
CONEXIÓN DE LA AP-9 (P.K.64+500) CON LA A-54, FASE A

CLAVE :
98-LC-9904.C1
FECHA :
JULIO 2017

SUSTITUYE A :
SUSTITUIDO POR :

TITULO DEL PLANO :
EXPROPIACIONES
ENLACE ORBITAL P.K. 64,5

Nº PLANO :
HOJA 7 DE 14