



OCEANO ATLANTICO

MAR CANTABRICO

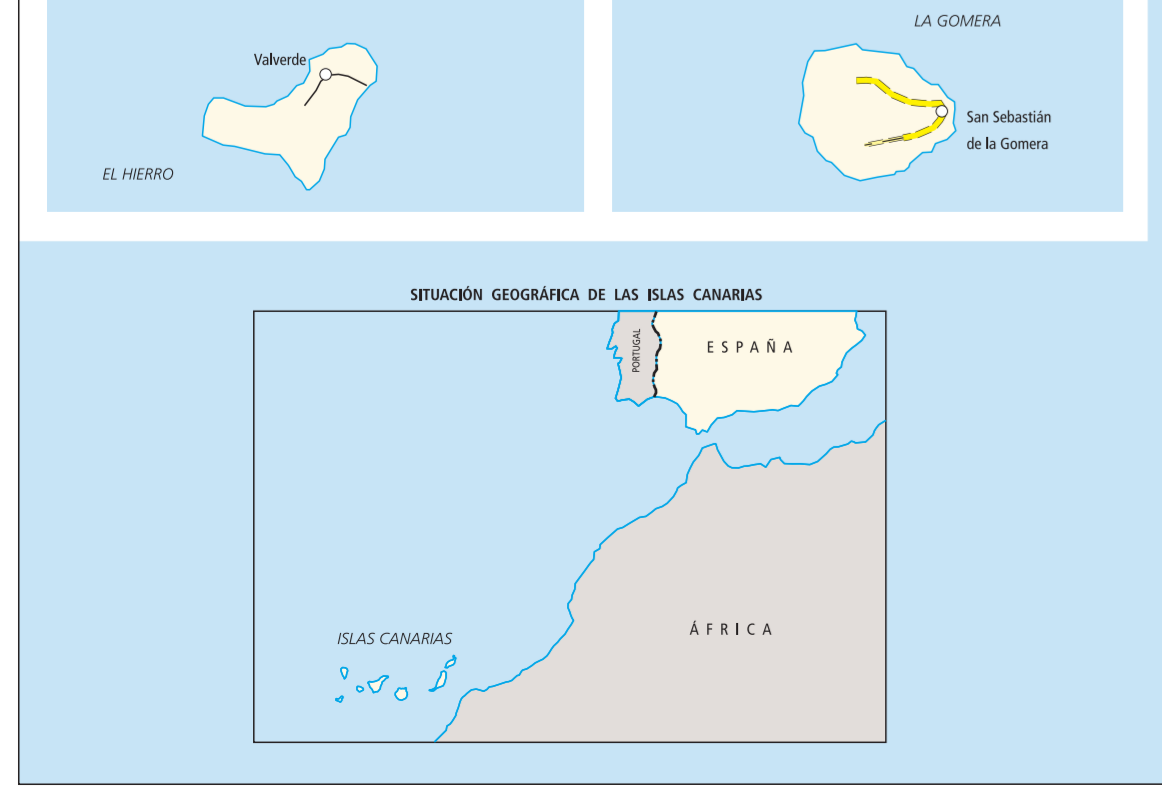
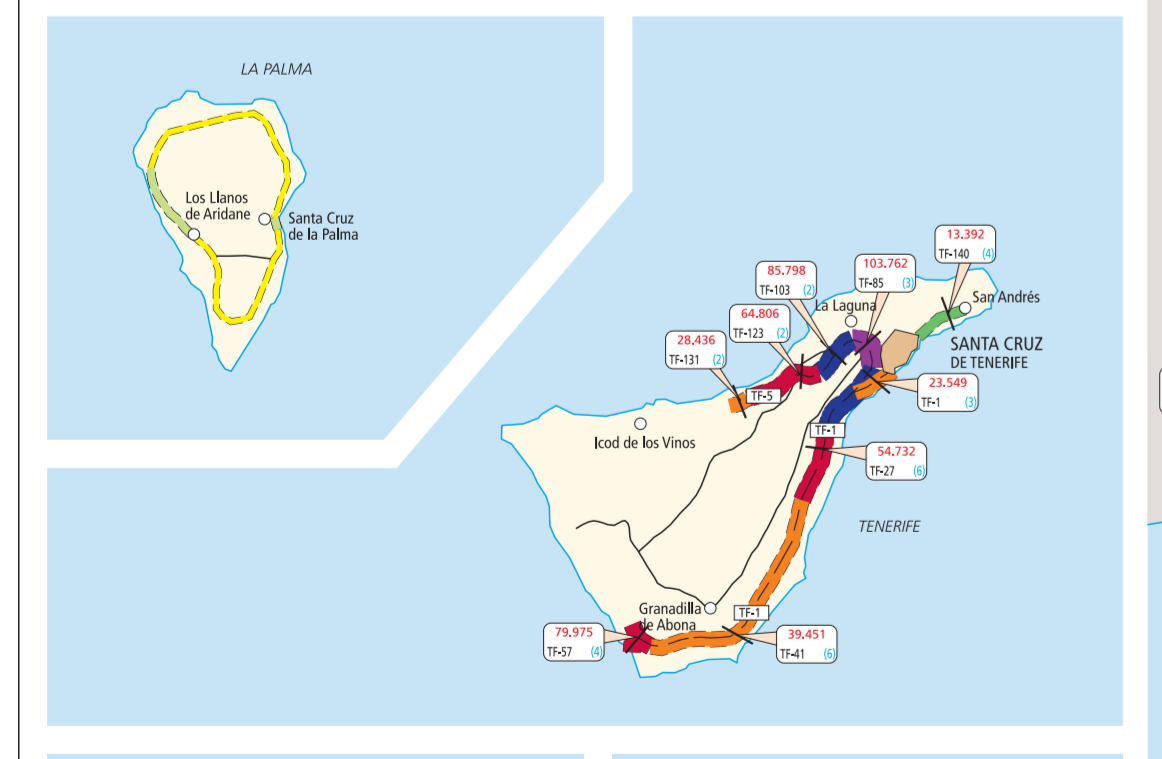
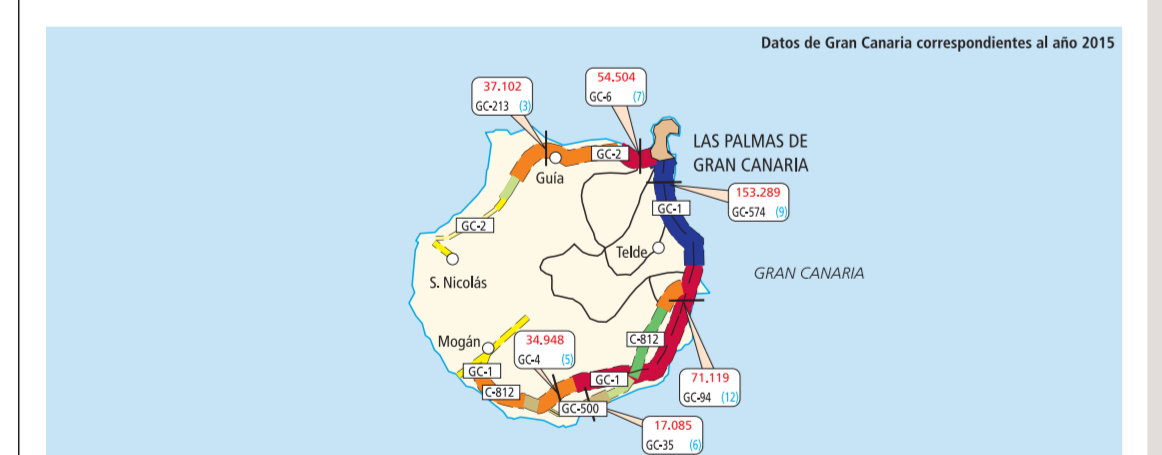
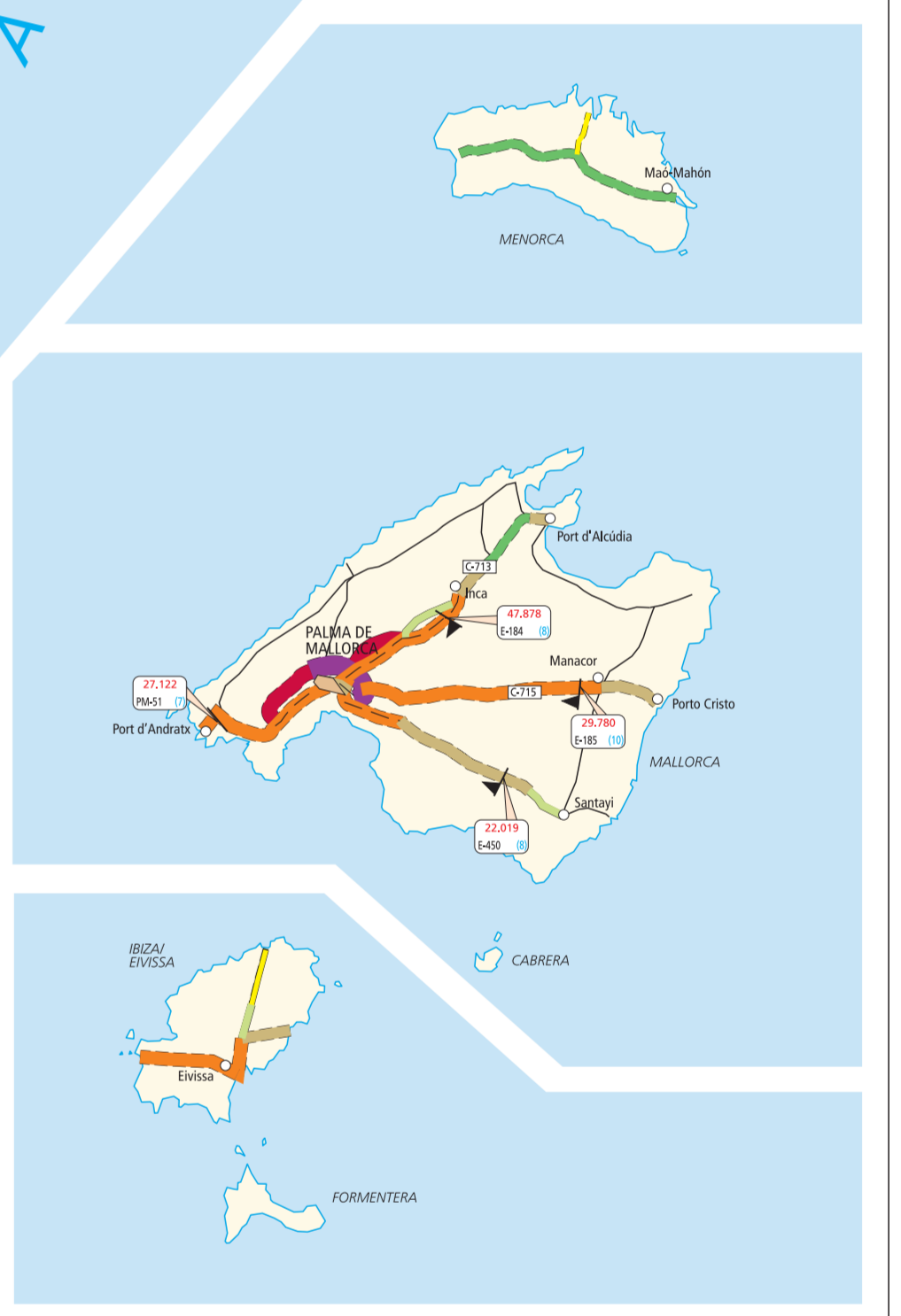
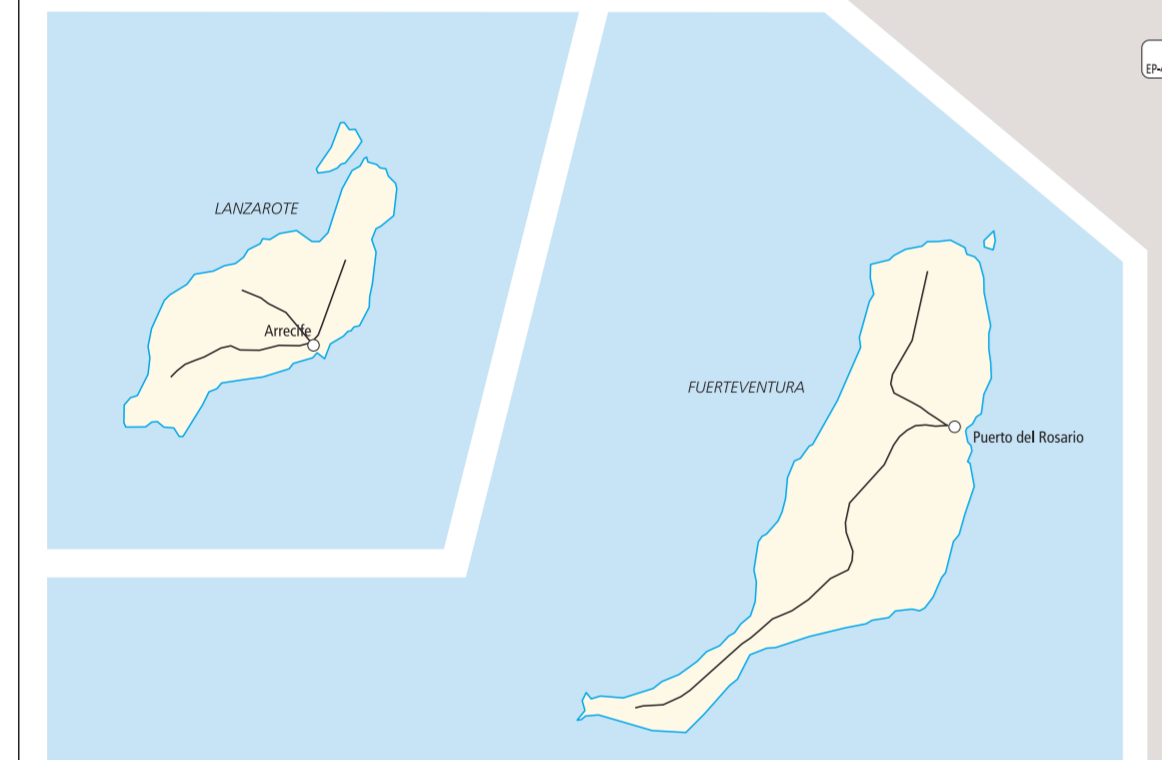
FRANCIA

PORTUGAL

MAR MEDITERRANEO

ISLAS CANARIAS

ISLAS BALEARES / ILLES BALEARS



**TRÁFICO EN LA RED DE CARRETERAS DEL ESTADO Y RED AUTONÓMICA PRIORITARIA\* AÑO 2016**

**LEYENDA**

- Estación permanente
- Estación de última línea (primaria o secundaria)
- Plano Nacional
- Espartería
- Espartería-Portuguál
- Núcleo urbano
- Capital de provincia
- Límite nacional
- Límite provincial

**TITULARIDAD Y TIPO DE VÍA\*\***

**RED DE CARRETERAS DEL ESTADO**

- Autovía y Autopista Libre
- Autopista de peaje
- Red Concesional

**RED DE CARRETERAS AUTONÓMICAS\*\***

- Autovía y Autopista Libre
- Autopista de peaje
- Red Concesional

**ESCALA GRÁFICA**

0 20 40 60 80 100km

ESCALA 1:1.200.000

# MAPA DE TRÁFICO 2016

Plano general  
RED DE CARRETERAS DEL ESTADO  
Y RED AUTONÓMICA PRIORITARIA

