

P.1.1 206174 PC Balupor05Planos\ESTUDIO PARA INFORMACION PUBLICA\9 PLA. SERVICIOS EXISTENTES.dwg



SECRETARÍA DE ESTADO DE INFRAESTRUCTURAS, TRANSPORTE Y VIVIENDA  
SECRETARÍA GENERAL DE INFRAESTRUCTURAS  
DIRECCIÓN GENERAL DE CARRETERAS  
DEMARCACIÓN DE CARRETERAS DEL ESTADO EN ARAGÓN

CONSULTOR:  
**acciona**  
Ingeniería

EL I.C.C.P. DIRECTOR DEL PROYECTO:  
RAFAEL LÓPEZ GUARGA

LOS INGENIEROS AUTORES DEL PROYECTO:  
J. CARLOS RUBIO MATILLA  
MIRIAM CRESPO MANSO

ESCALAS:  
1:1.000  
UNE A1 ORIGINALES  
0 20 40m  
GRÁFICAS

TÍTULO DEL PROYECTO:  
PROYECTO DE TRAZADO:  
ACONDICIONAMIENTO DE LA CARRETERA N-260.  
EJE PIRENAICO, P.K. 449.600 AL 463.600.  
TRAMO: TÚNEL DE BALUPOR - FISCAL

CLAVE:  
20-HU-5940

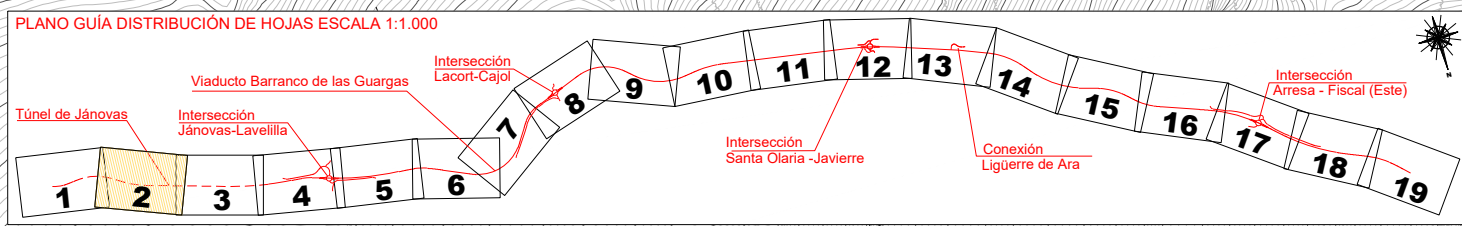
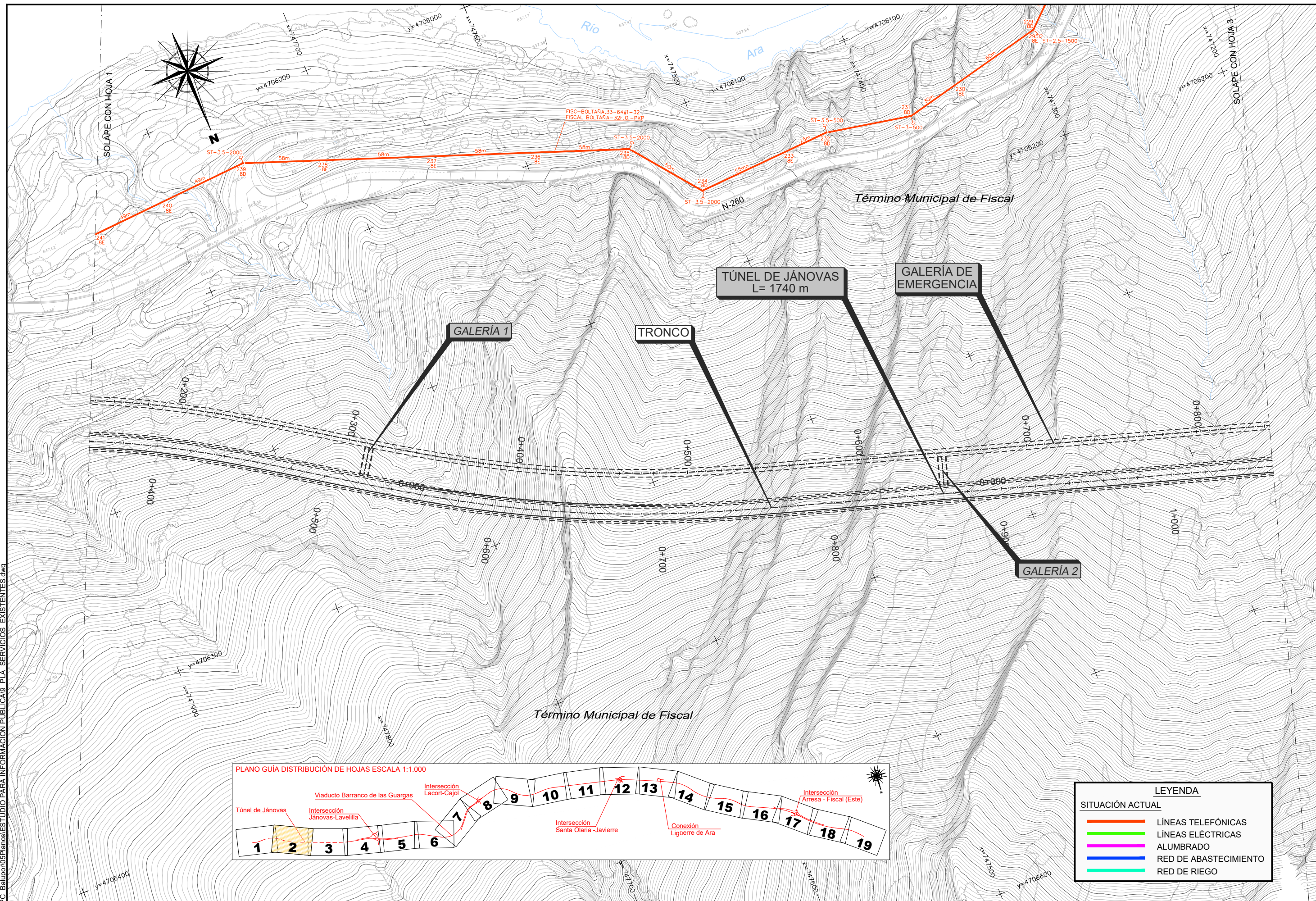
Nº PLANO:  
9

DESIGNACIÓN DEL PLANO:  
SERVICIOS EXISTENTES

FECHA:  
ENERO 2018  
HOJA 1 DE 19



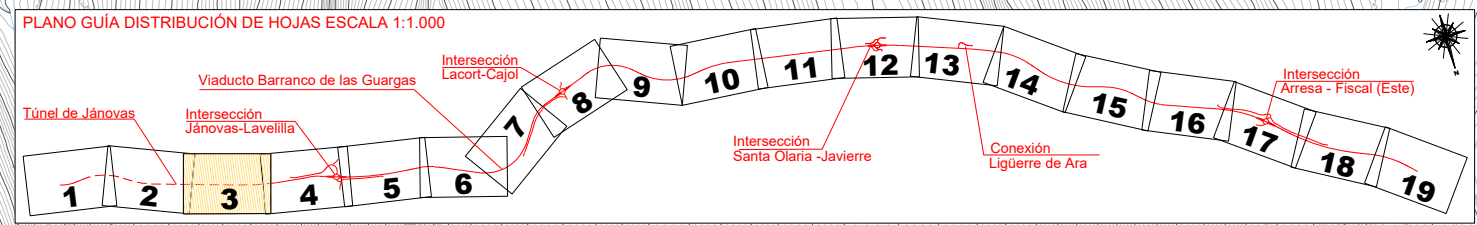
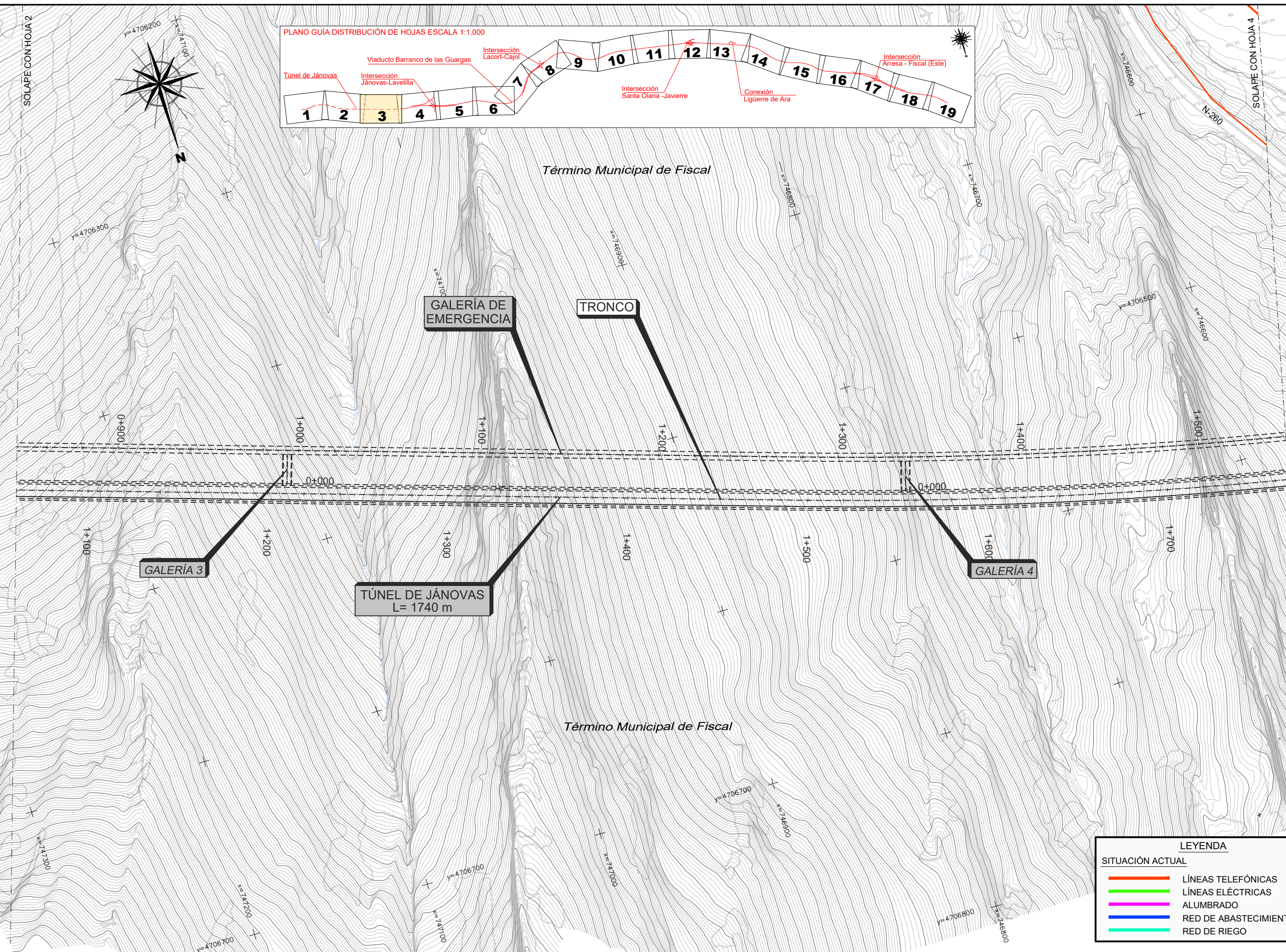
P.1. 206174 PC Balupor05Planos(ESTUDIO PARA INFORMACION PUBLICA)9 PLA. SERVICIOS EXISTENTES.dwg



LEYENDA	
SITUACIÓN ACTUAL	
	LÍNEAS TELEFÓNICAS
	LÍNEAS ELÉCTRICAS
	ALUMBRADO
	RED DE ABASTECIMIENTO
	RED DE RIEGO

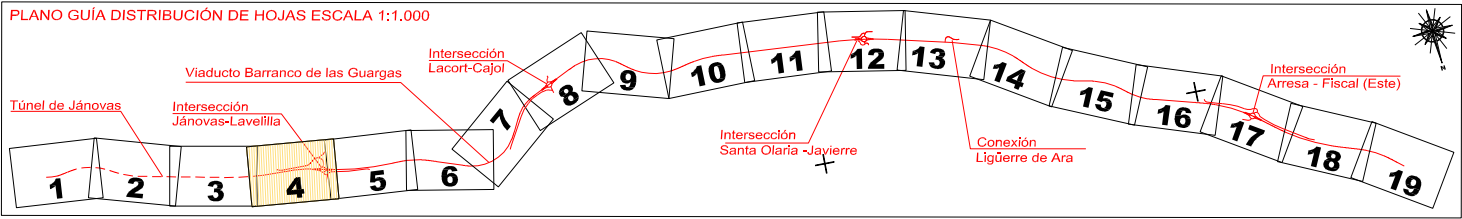
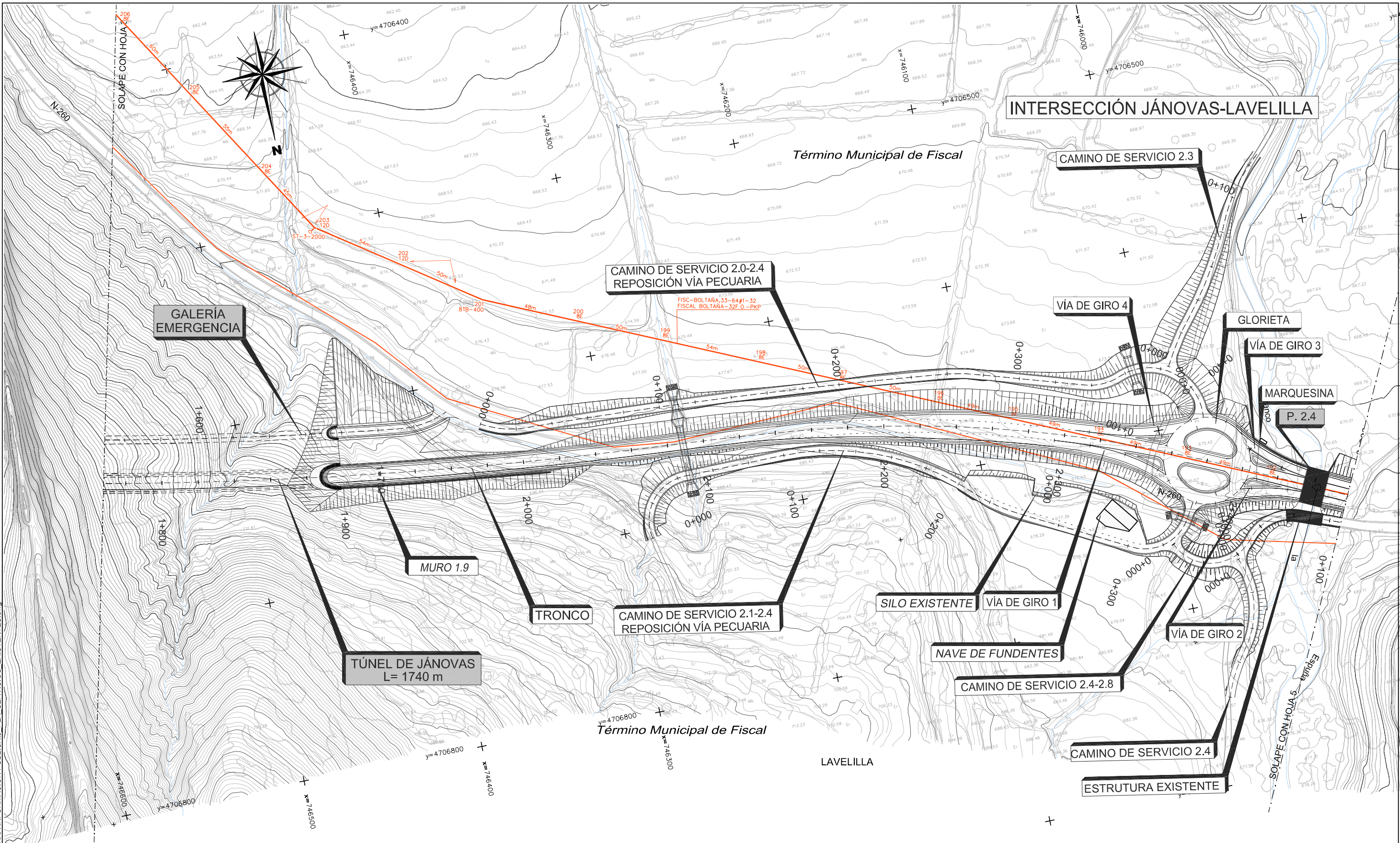


P.11\_206174\_PC\_Balupor05Planos\ESTUDIO PARA INFORMACION PUBLICA\9\_PLA\_SERVICIOS\_EXISTENTES.dwg



LEYENDA	
SITUACIÓN ACTUAL	
	LÍNEAS TELEFÓNICAS
	LÍNEAS ELÉCTRICAS
	ALUMBRADO
	RED DE ABASTECIMIENTO
	RED DE RIEGO





LEYENDA	
SITUACIÓN ACTUAL	
	LÍNEAS TELEFÓNICAS
	LÍNEAS ELÉCTRICAS
	ALUMBRADO
	RED DE ABASTECIMIENTO
	RED DE RIEGO

P.11. 206174 PC Balupor05PlanosESTUDIO PARA INFORMACIÓN PUBLICA9 PLA. SERVICIOS EXISTENTES.dwg



SECRETARÍA DE ESTADO DE INFRAESTRUCTURAS, TRANSPORTE Y VIVIENDA  
 SECRETARÍA GENERAL DE INFRAESTRUCTURAS  
 DIRECCIÓN GENERAL DE CARRETERAS  
 DEMARCACIÓN DE CARRETERAS DEL ESTADO EN ARAGÓN

CONSULTOR:  
  
 Ingeniería

EL I.C.C.P. DIRECTOR DEL PROYECTO:  
  
 RAFAEL LÓPEZ GUARGA

LOS INGENIEROS AUTORES DEL PROYECTO:  
  
 J. CARLOS RUBIO MATILLA MIRIAM CRESPO MANSO

ESCALAS:  
 1:1.000  
 UNE A1 ORIGINALES  
  
 GRÁFICAS

TÍTULO DEL PROYECTO:  
 PROYECTO DE TRAZADO:  
 ACONDICIONAMIENTO DE LA CARRETERA N-260.  
 EJE PIRENAICO, P.K. 449.600 AL 463.600.  
 TRAMO: TÚNEL DE BALUPOR - FISCAL

CLAVE:  
 20-HU-5940

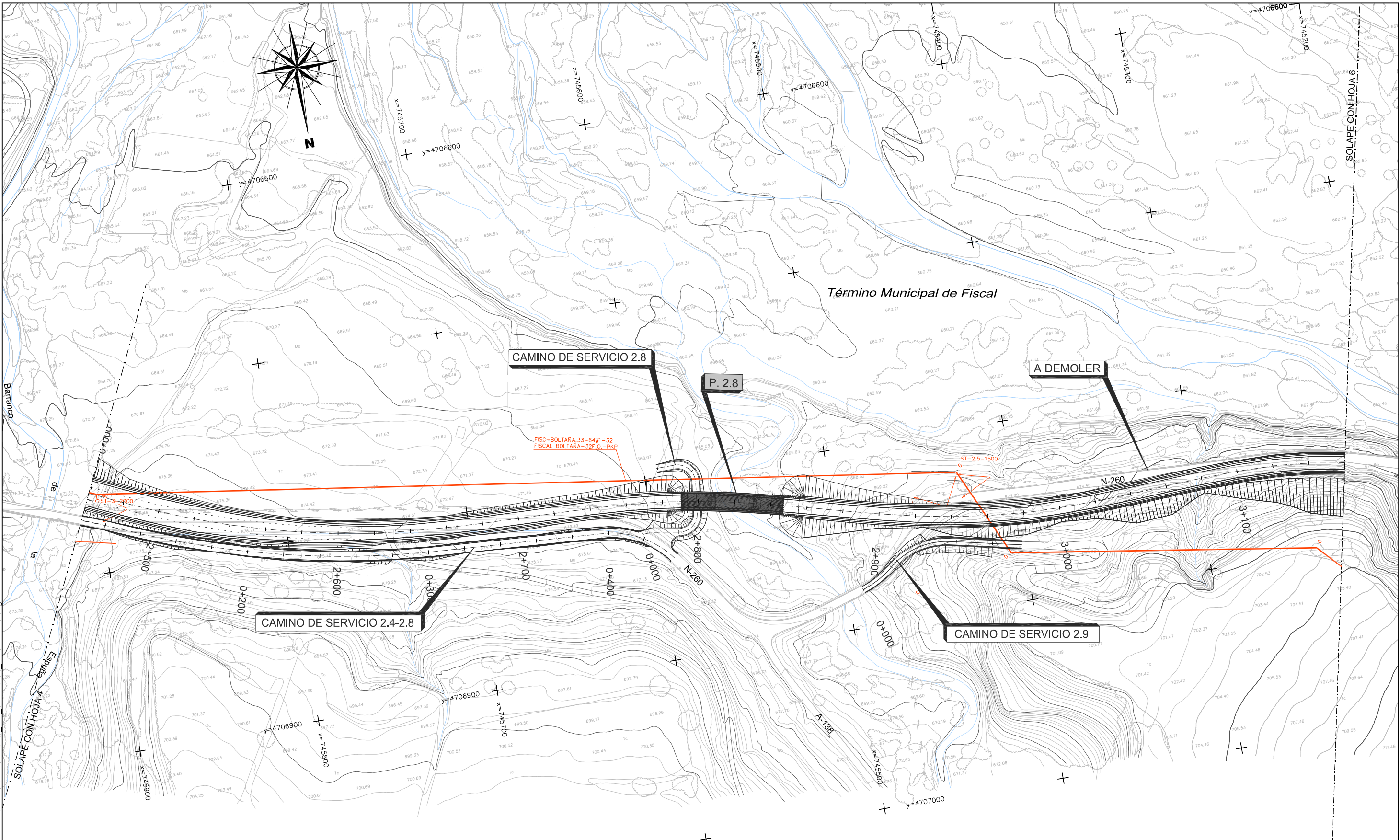
Nº PLANO:  
 9

DESIGNACIÓN DEL PLANO:  
 SERVICIOS EXISTENTES

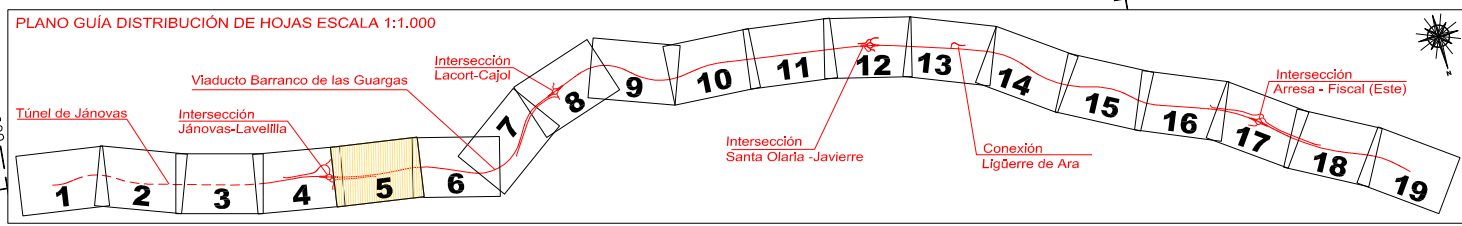
FECHA:  
 ENERO 2018

HOJA 4 DE 19





P.11\_206174\_PC\_Balupor05PlanosESTUDIO PARA INFORMACION PUBLICA9\_PLA\_SERVICIOS\_EXISTENTES.dwg



LEYENDA	
<span style="color: red;">—</span>	LÍNEAS TELEFÓNICAS
<span style="color: green;">—</span>	LÍNEAS ELÉCTRICAS
<span style="color: magenta;">—</span>	ALUMBRADO
<span style="color: blue;">—</span>	RED DE ABASTECIMIENTO
<span style="color: cyan;">—</span>	RED DE RIEGO



SECRETARÍA DE ESTADO DE INFRAESTRUCTURAS, TRANSPORTE Y VIVIENDA  
 SECRETARÍA GENERAL DE INFRAESTRUCTURAS  
 DIRECCIÓN GENERAL DE CARRETERAS  
 DEMARCACIÓN DE CARRETERAS DEL ESTADO EN ARAGÓN

CONSULTOR:  
**acciona**  
 Ingeniería

EL I.C.P. DIRECTOR DEL PROYECTO:  
 LOS INGENIEROS AUTORES DEL PROYECTO:  
 RAFAEL LÓPEZ GUARGA  
 J. CARLOS RUBIO MATILLA  
 MIRIAM CRESPO MANSO

ESCALAS:  
 1:1.000  
 UNE A1 ORIGINALES  
 0 20 40m  
 GRÁFICAS

TÍTULO DEL PROYECTO:  
 PROYECTO DE TRAZADO:  
 ACONDICIONAMIENTO DE LA CARRETERA N-260.  
 EJE PIRENAICO, P.K. 449.600 AL 463.600.  
 TRAMO: TÚNEL DE BALUPOR - FISCAL

CLAVE:  
 20-HU-5940

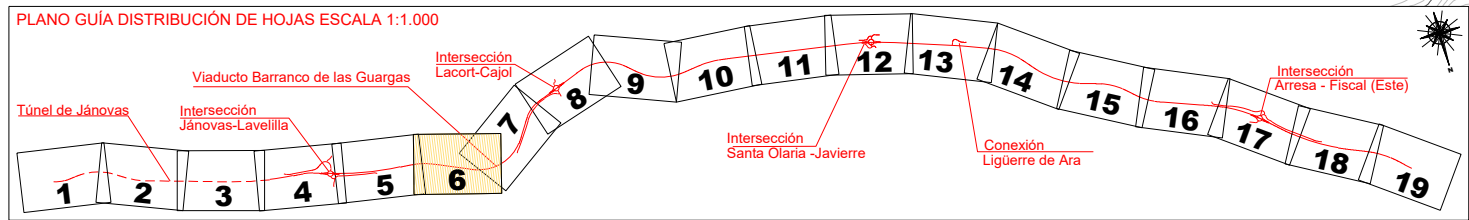
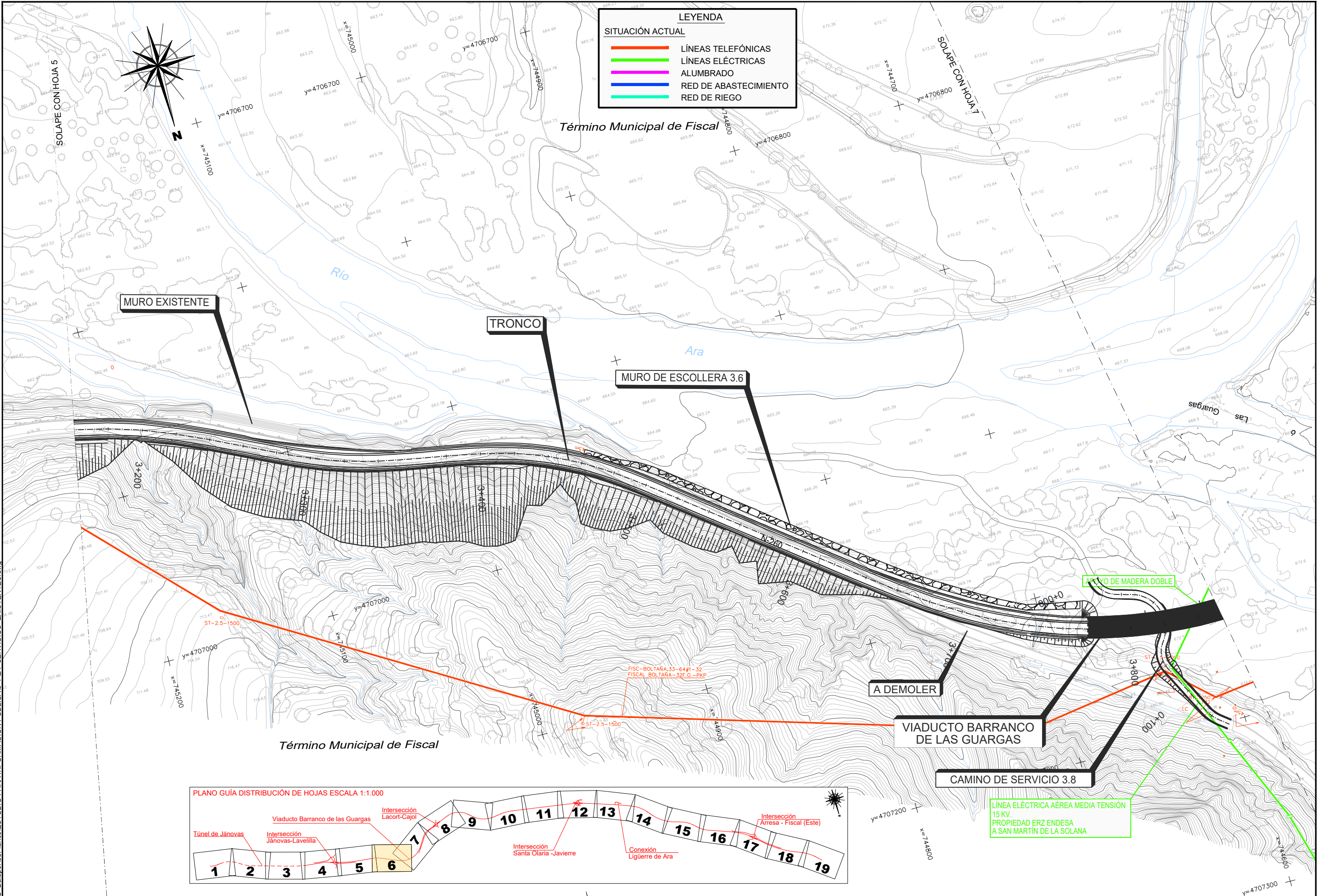
Nº PLANO:  
 9

DESIGNACIÓN DEL PLANO:  
 SERVICIOS EXISTENTES

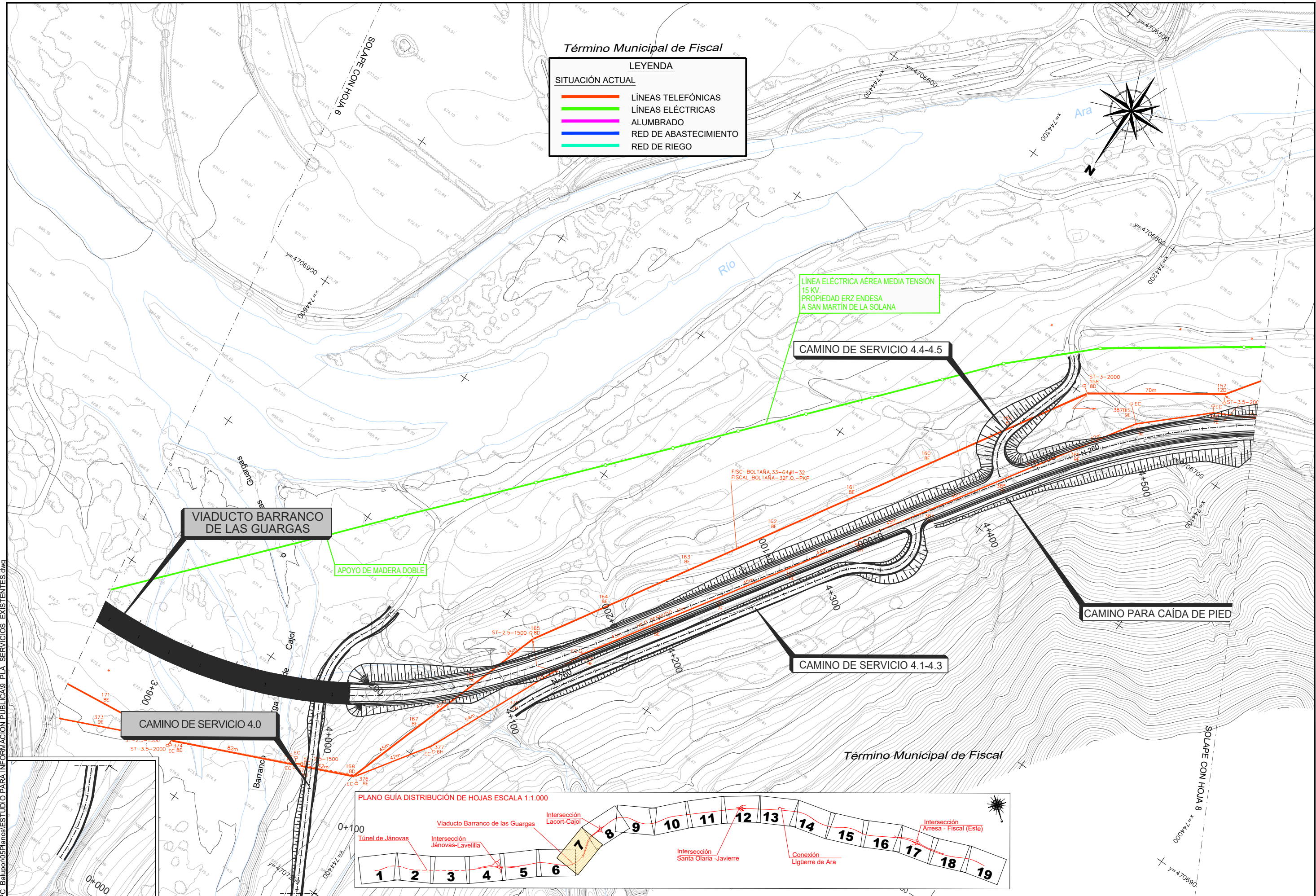
FECHA:  
 ENERO 2018

HOJA 5 DE 19









**Término Municipal de Fiscal**

**LEYENDA**

**SITUACIÓN ACTUAL**

- LÍNEAS TELEFÓNICAS
- LÍNEAS ELÉCTRICAS
- ALUMBRADO
- RED DE ABASTECIMIENTO
- RED DE RIEGO

LÍNEA ELÉCTRICA AÉREA MEDIA TENSIÓN  
15 KV.  
PROPIEDAD ERZ ENDESA  
A SAN MARTÍN DE LA SOLANA

VIADUCTO BARRANCO  
DE LAS GUARGAS

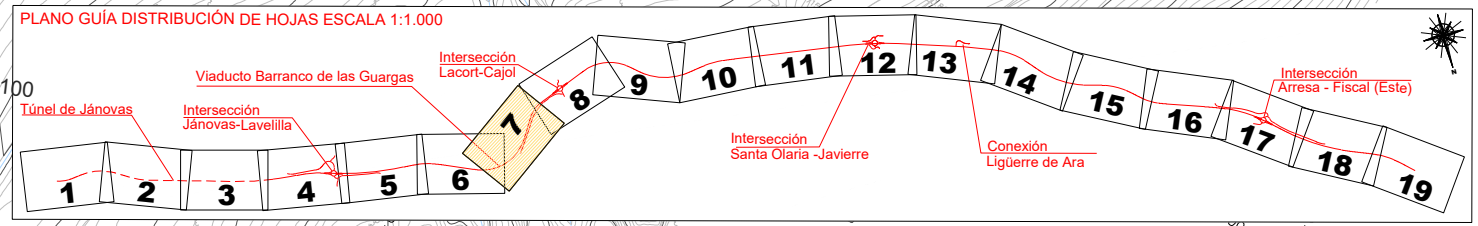
APOYO DE MADERA DOBLE

CAMINO DE SERVICIO 4.4-4.5

CAMINO DE SERVICIO 4.1-4.3

CAMINO PARA CAÍDA DE PIED

CAMINO DE SERVICIO 4.0



P.1. 206174 PC Balupor05Planos(ESTUDIO PARA INFORMACIÓN PUBLICA)9 PLA. SERVICIOS EXISTENTES.dwg



SECRETARÍA DE ESTADO DE INFRAESTRUCTURAS, TRANSPORTE Y VIVIENDA  
SECRETARÍA GENERAL DE INFRAESTRUCTURAS  
DIRECCIÓN GENERAL DE CARRETERAS  
DEMARCACIÓN DE CARRETERAS DEL ESTADO EN ARAGÓN

CONSULTOR:  
**acciona**  
Ingeniería

EL I.C.C.P. DIRECTOR DEL PROYECTO:  
RAFAEL LÓPEZ GUARGA

LOS INGENIEROS AUTORES DEL PROYECTO:  
J. CARLOS RUBIO MATILLA  
MIRIAM CRESPO MANSO

ESCALAS:  
1:1.000  
UNE A1 ORIGINALS

GRÁFICAS

TÍTULO DEL PROYECTO:  
PROYECTO DE TRAZADO:  
ACONDICIONAMIENTO DE LA CARRETERA N-260.  
EJE PIRENAICO, P.K. 449.600 AL 463.600.  
TRAMO: TÚNEL DE BALUPOR - FISCAL

CLAVE:  
20-HU-5940

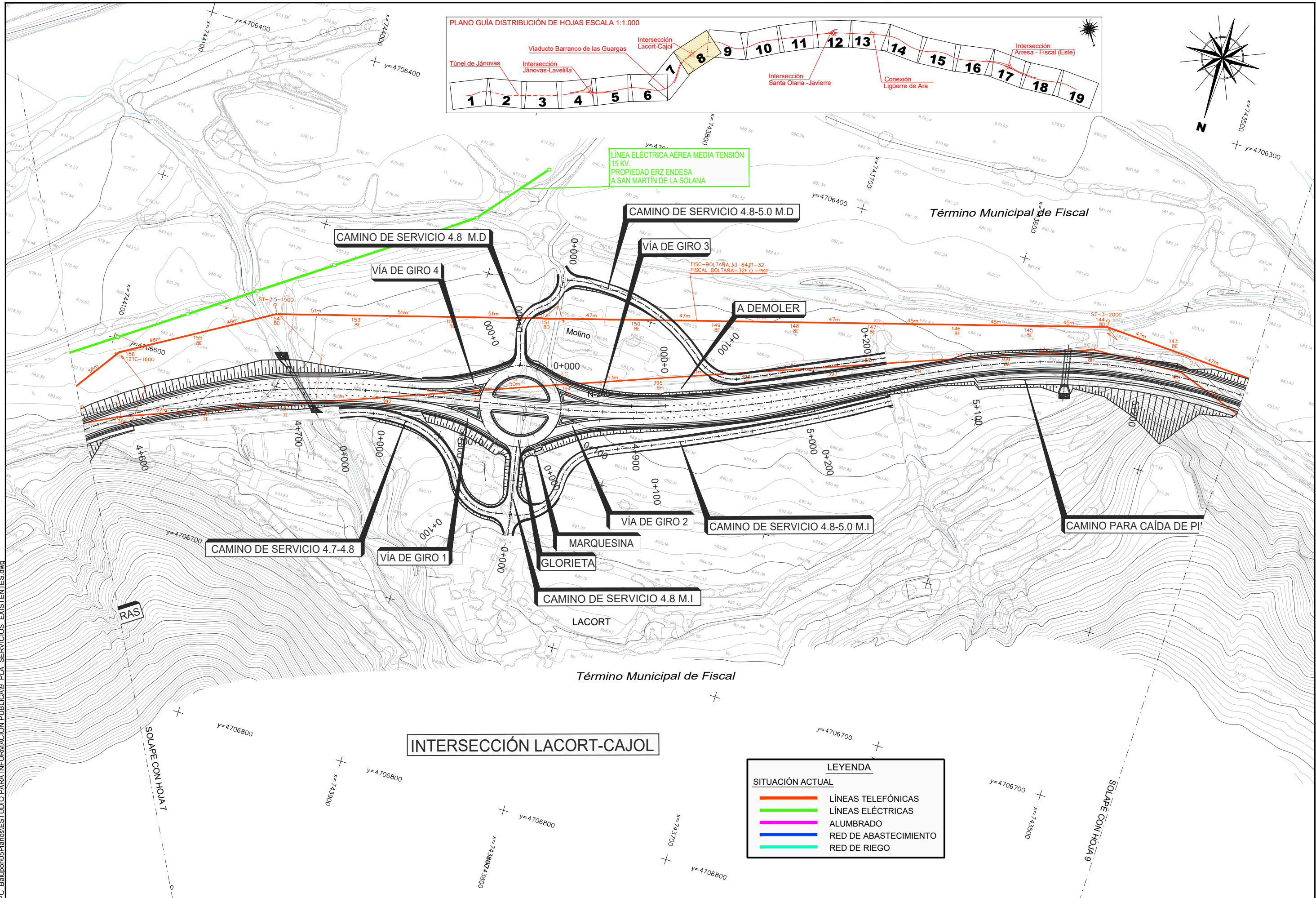
Nº PLANO:  
9

DESIGNACIÓN DEL PLANO:  
SERVICIOS EXISTENTES

FECHA:  
ENERO 2018

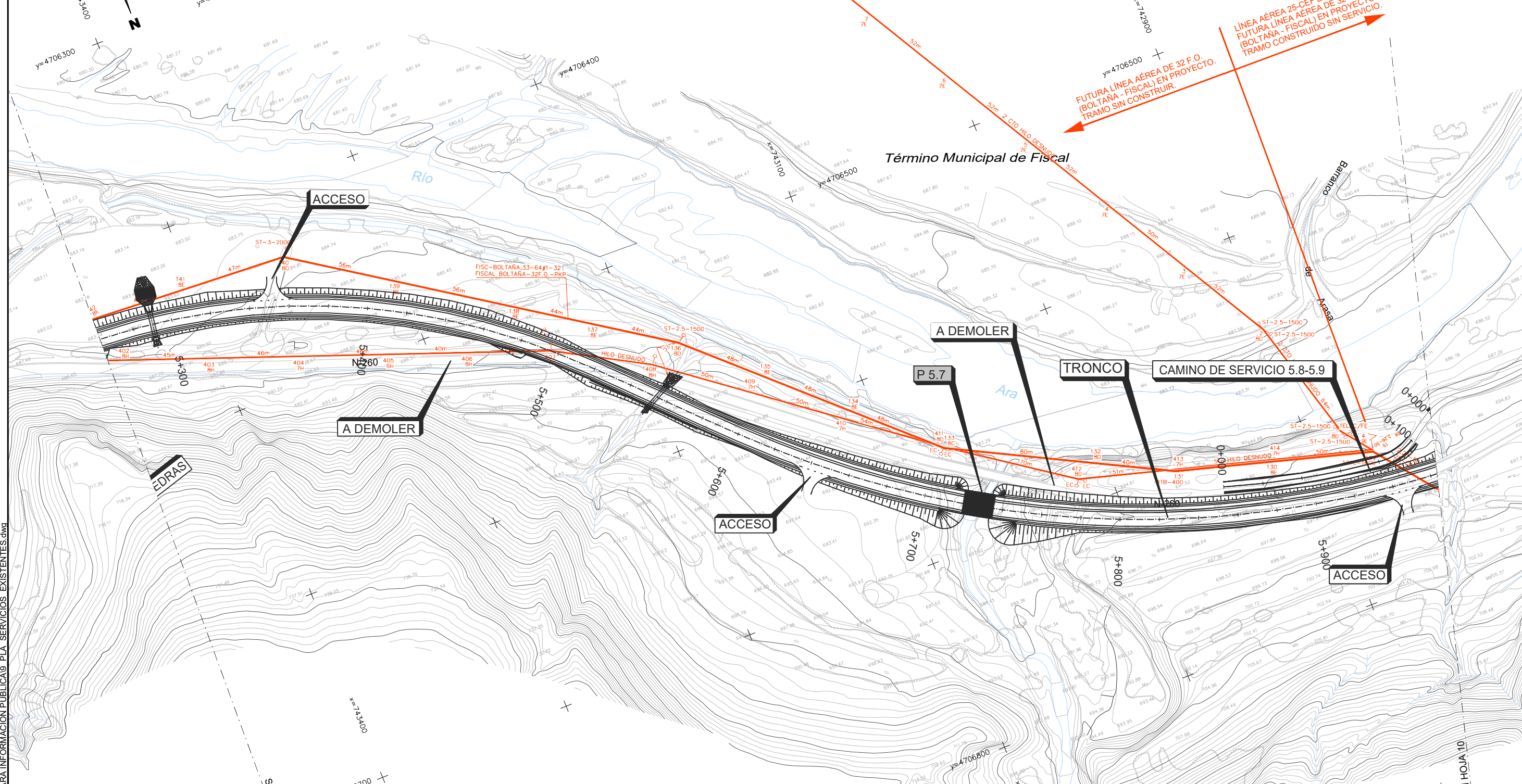
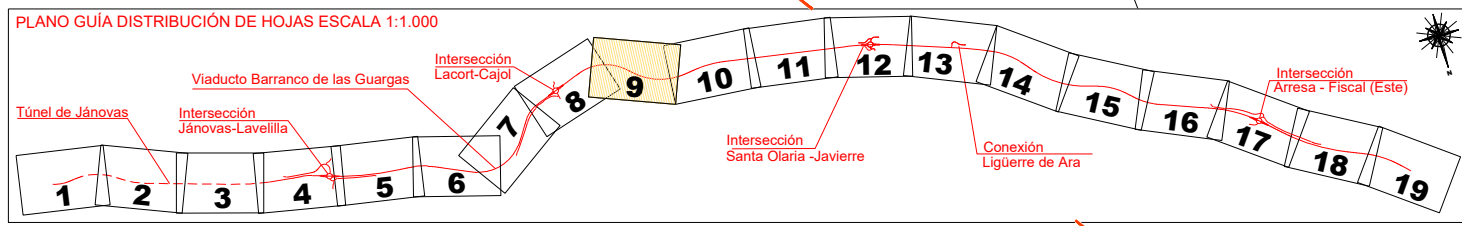
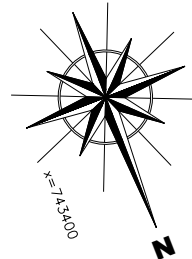
HOJA 7 DE 19





P.1.1 206174 PC Balupor05Planos1ESTUDIO PARA INFORMACION PUBLICA9 PLA SERVICIOS EXISTENTES.dwg





LÍNEA AÉREA 25-CEF EN SERVICIO.  
FUTURA LÍNEA AÉREA DE 32 F.O.  
(BOLTANA - FISCAL) EN PROYECTO.  
TRAMO CONSTRUÍDO SIN SERVICIO.

FUTURA LÍNEA AÉREA DE 32 F.O.  
(BOLTANA - FISCAL) EN PROYECTO.  
TRAMO SIN CONSTRUIR.

LEYENDA	
SITUACIÓN ACTUAL	
	LÍNEAS TELEFÓNICAS
	LÍNEAS ELÉCTRICAS
	ALUMBRADO
	RED DE ABASTECIMIENTO
	RED DE RIEGO

P.11\_206174\_PC\_Balupor05PlanosESTUDIO PARA INFORMACION PUBLICA9\_PLA\_SERVICIOS EXISTENTES.dwg



SECRETARÍA DE ESTADO DE INFRAESTRUCTURAS, TRANSPORTE Y VIVIENDA  
SECRETARÍA GENERAL DE INFRAESTRUCTURAS  
DIRECCIÓN GENERAL DE CARRETERAS  
DEMARCACIÓN DE CARRETERAS DEL ESTADO EN ARAGÓN

CONSULTOR:  
**acciona**  
Ingeniería

EL I.C.C.P. DIRECTOR DEL PROYECTO:  
  
RAFAEL LÓPEZ GUARGA

LOS INGENIEROS AUTORES DEL PROYECTO:  
  
J. CARLOS RUBIO MATILLA

MIRIAM CRESPO MANSO

ESCALAS:  
1:1.000  
UNE A1 ORIGINALS

GRÁFICAS

TÍTULO DEL PROYECTO:  
PROYECTO DE TRAZADO:  
ACONDICIONAMIENTO DE LA CARRETERA N-260.  
EJE PIRENAICO, P.K. 449.600 AL 463.600.  
TRAMO: TÚNEL DE BALUPOR - FISCAL

CLAVE:  
20-HU-5940

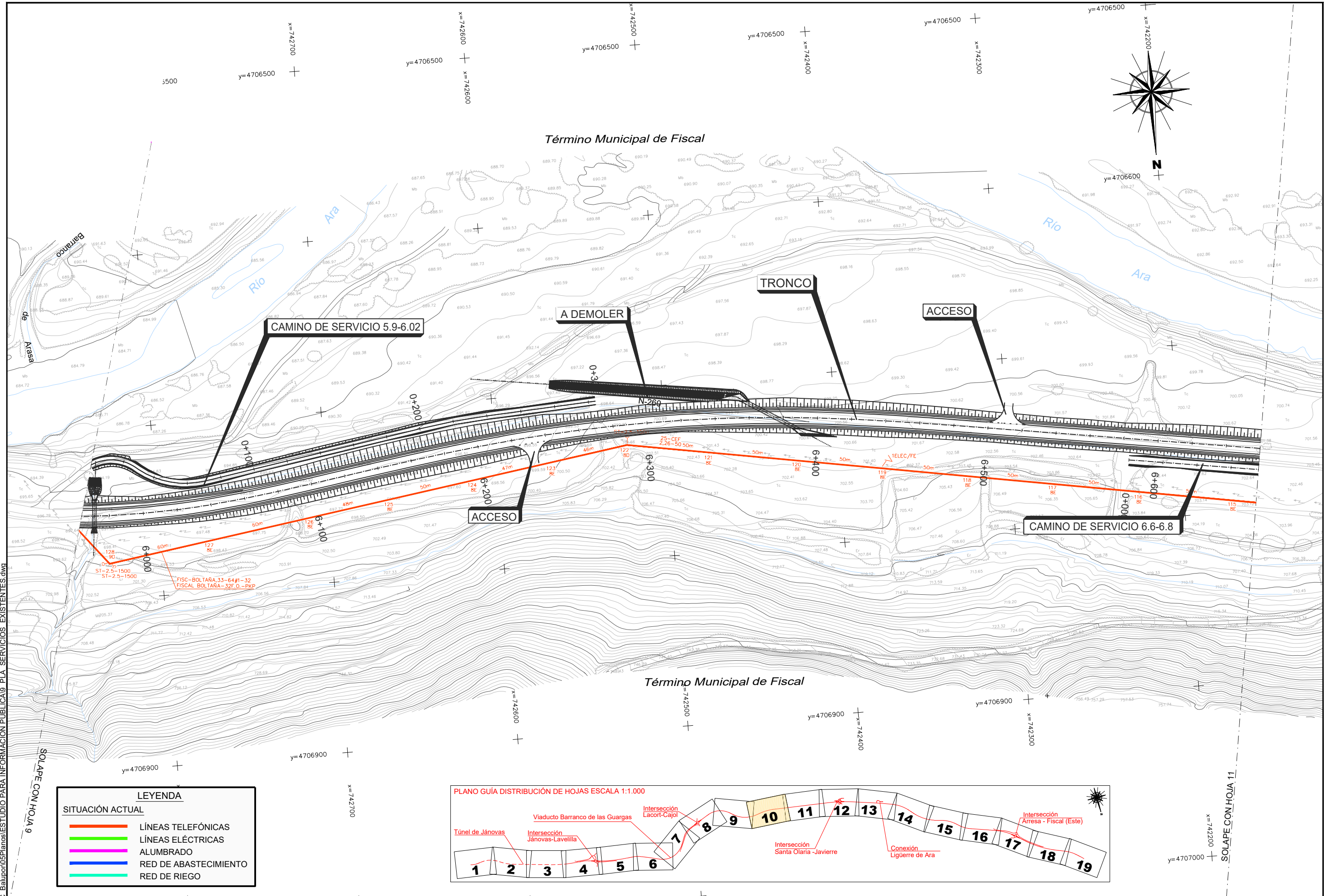
Nº PLANO:  
9

DESIGNACIÓN DEL PLANO:  
SERVICIOS EXISTENTES

FECHA:  
ENERO 2018

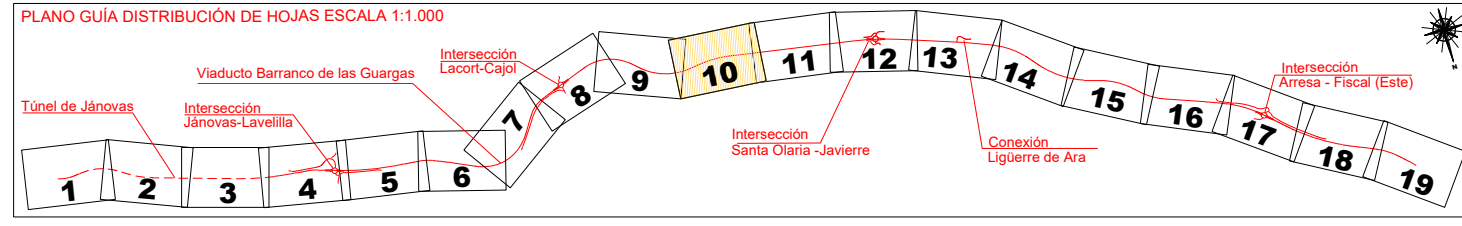
HOJA 9 DE 19





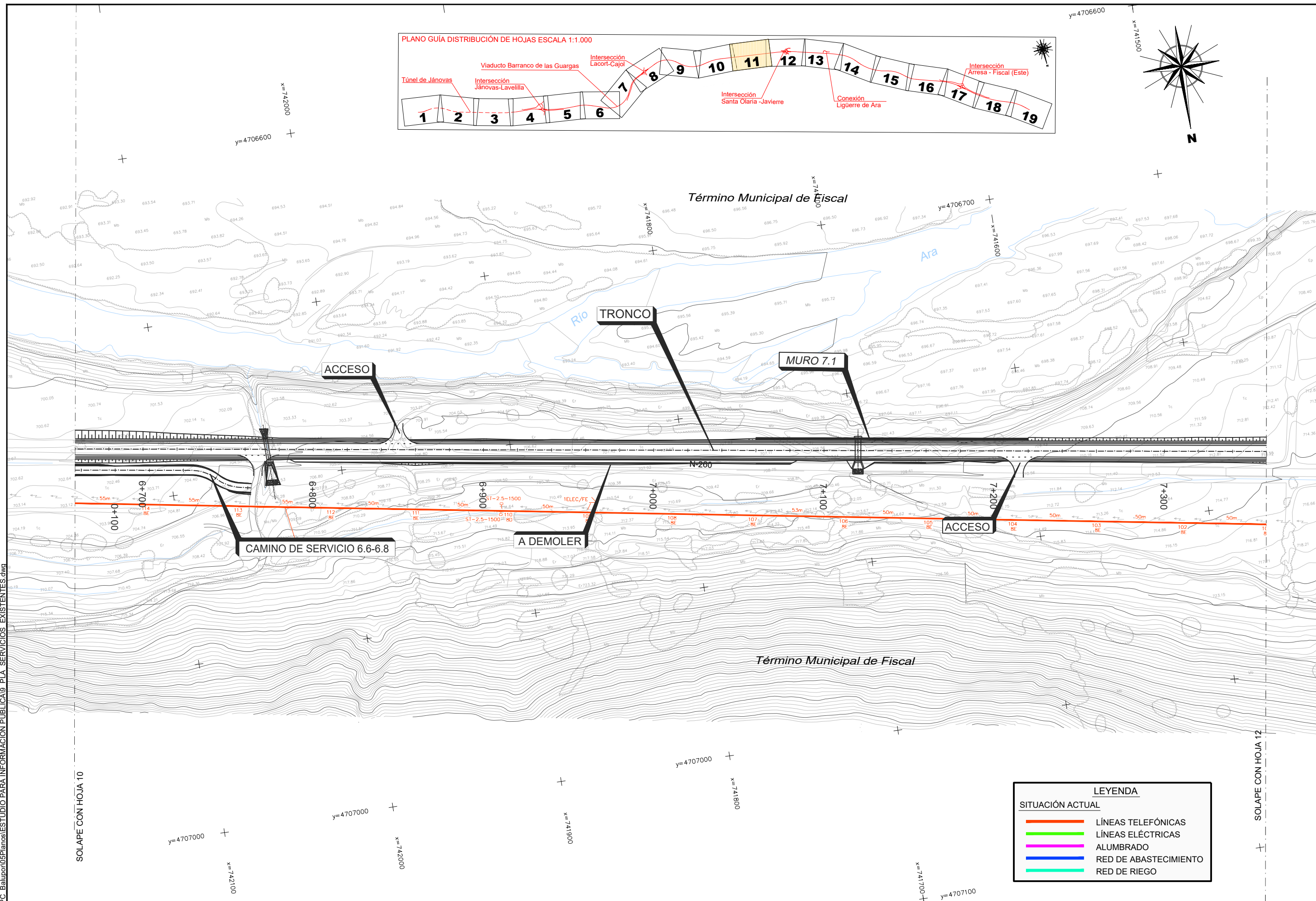

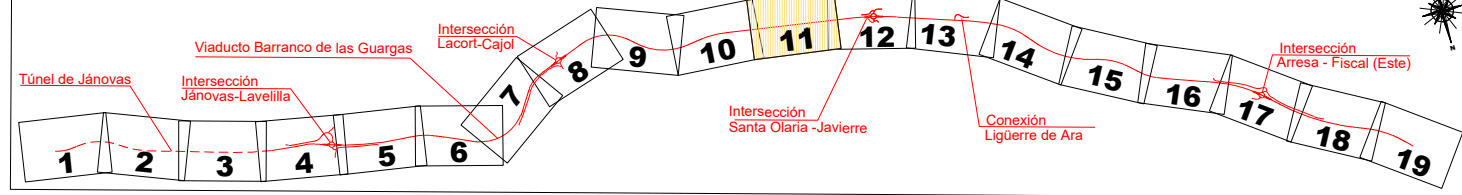
P.1.1\_206.174\_PC\_Balupor05PlanosESTUDIO PARA INFORMACION PUBLICA9\_PLA\_SERVICIOS\_EXISTENTES.dwg

LEYENDA	
SITUACIÓN ACTUAL	
	LÍNEAS TELEFÓNICAS
	LÍNEAS ELÉCTRICAS
	ALUMBRADO
	RED DE ABASTECIMIENTO
	RED DE RIEGO





PLANO GUÍA DISTRIBUCIÓN DE HOJAS ESCALA 1:1.000



**LEYENDA**

**SITUACIÓN ACTUAL**


- LÍNEAS TELEFÓNICAS
- LÍNEAS ELÉCTRICAS
- ALUMBRADO
- RED DE ABASTECIMIENTO
- RED DE RIEGO

P.1.1 206174 PC Balupor05Planos\ESTUDIO PARA INFORMACION PUBLICA 9 PLA. SERVICIOS EXISTENTES.dwg

SOLAPE CON HOJA 10

SOLAPE CON HOJA 12





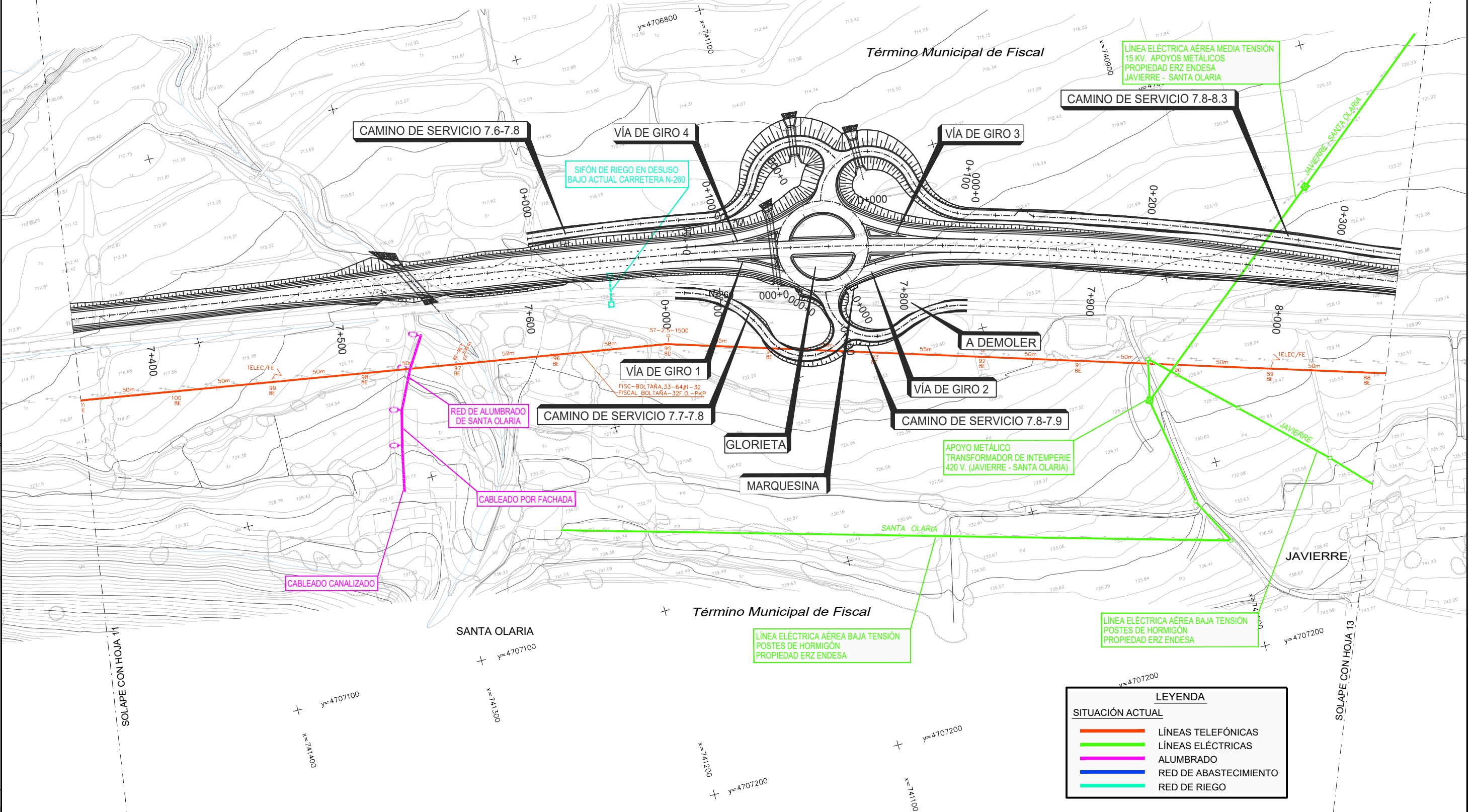
x=741300  
y=4706700

PLANO GUÍA DISTRIBUCIÓN DE HOJAS ESCALA 1:1.000



x=740800  
y=4706800

INTERSECCIÓN SANTA OLARIA-JAVIERRE



LEYENDA	
SITUACIÓN ACTUAL	
	LÍNEAS TELEFÓNICAS
	LÍNEAS ELÉCTRICAS
	ALUMBRADO
	RED DE ABASTECIMIENTO
	RED DE RIEGO

P.1.1 206.174 PC Balupor05PlanosaESTUDIO PARA INFORMACION PUBLICA9 PLA SERVICIOS EXISTENTES.dwg



SECRETARÍA DE ESTADO DE INFRAESTRUCTURAS, TRANSPORTE Y VIVIENDA  
SECRETARÍA GENERAL DE INFRAESTRUCTURAS  
DIRECCIÓN GENERAL DE CARRETERAS  
DEMARCACIÓN DE CARRETERAS DEL ESTADO EN ARAGÓN

CONSULTOR:  
**acciona**  
Ingeniería

EL I.C.C.P. DIRECTOR DEL PROYECTO:  
RAFAEL LÓPEZ GUARGA

LOS INGENIEROS AUTORES DEL PROYECTO:  
J. CARLOS RUBIO MATILLA  
MIRIAM CRESPO MANSO

ESCALAS:  
1:1.000  
UNE A1 ORIGINALES  
GRÁFICAS

TÍTULO DEL PROYECTO:  
PROYECTO DE TRAZADO:  
ACONDICIONAMIENTO DE LA CARRETERA N-260.  
EJE PIRENAICO, P.K. 449.600 AL 463.600.  
TRAMO: TÚNEL DE BALUPOR - FISCAL

CLAVE:  
20-HU-5940

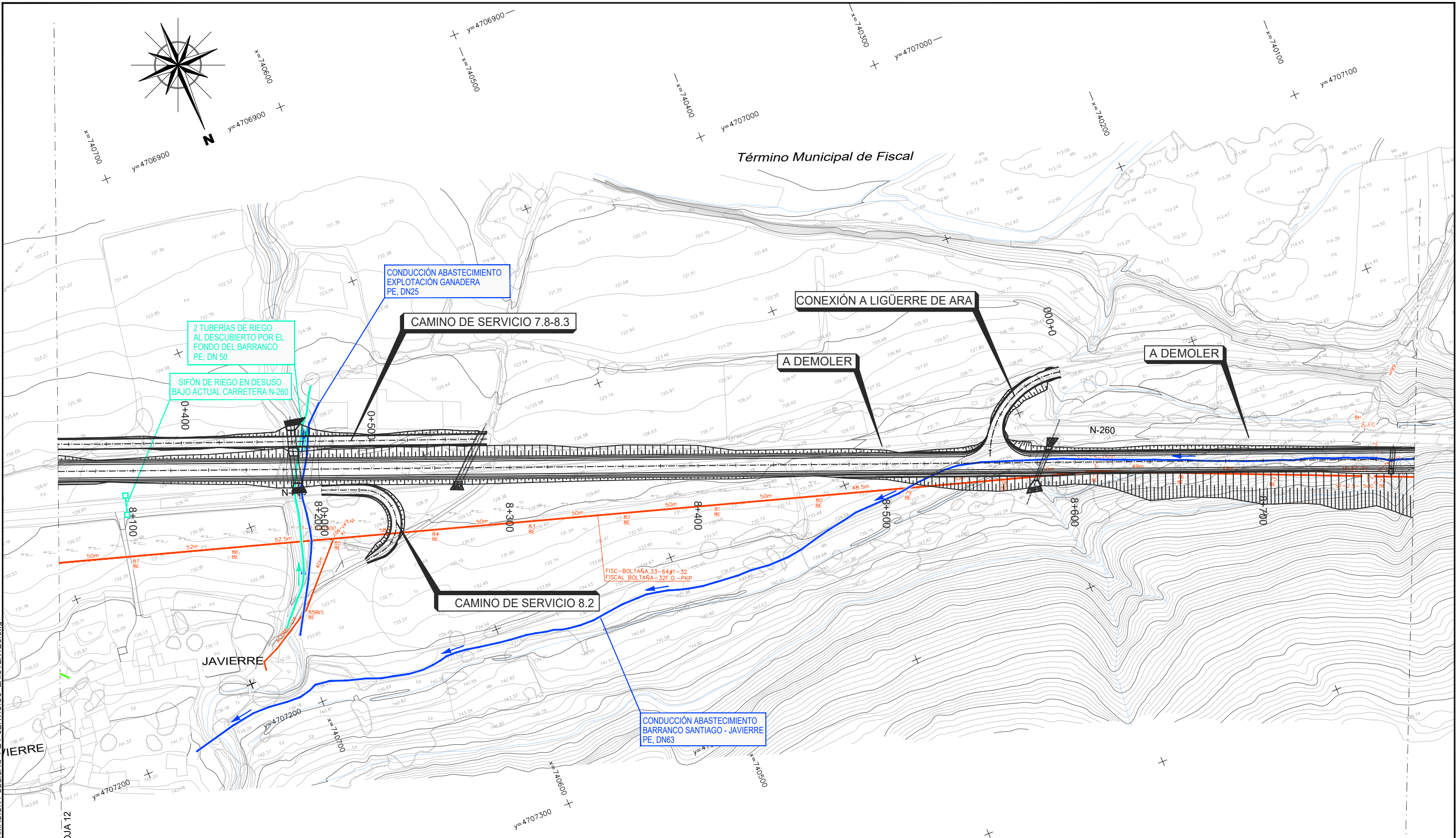
Nº PLANO:  
9

DESIGNACIÓN DEL PLANO:  
SERVICIOS EXISTENTES

FECHA:  
ENERO 2018

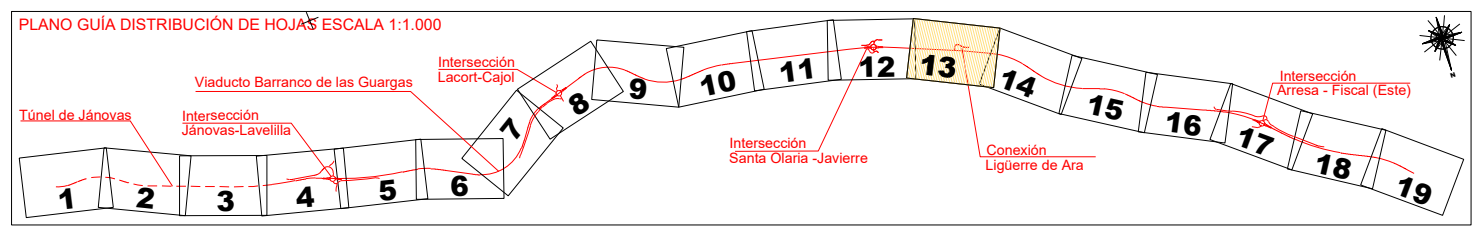
HOJA 12 DE 19





P.1.1 206.174 PC Balupor05PlanosESTUDIO PARA INFORMACION PUBLICA9 PLA SERVICIOS EXISTENTES.dwg

SOLAPE CON HOJA 14



LEYENDA	
SITUACIÓN ACTUAL	
<span style="color: red;">—</span>	LÍNEAS TELEFÓNICAS
<span style="color: green;">—</span>	LÍNEAS ELÉCTRICAS
<span style="color: magenta;">—</span>	ALUMBRADO
<span style="color: blue;">—</span>	RED DE ABASTECIMIENTO
<span style="color: cyan;">—</span>	RED DE RIEGO

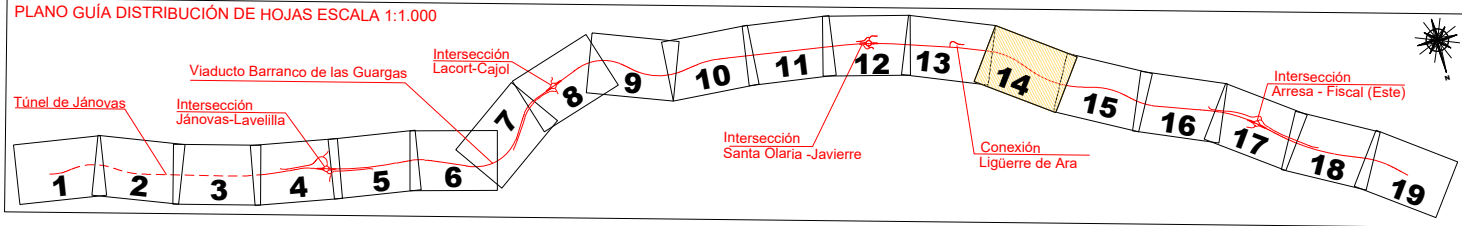
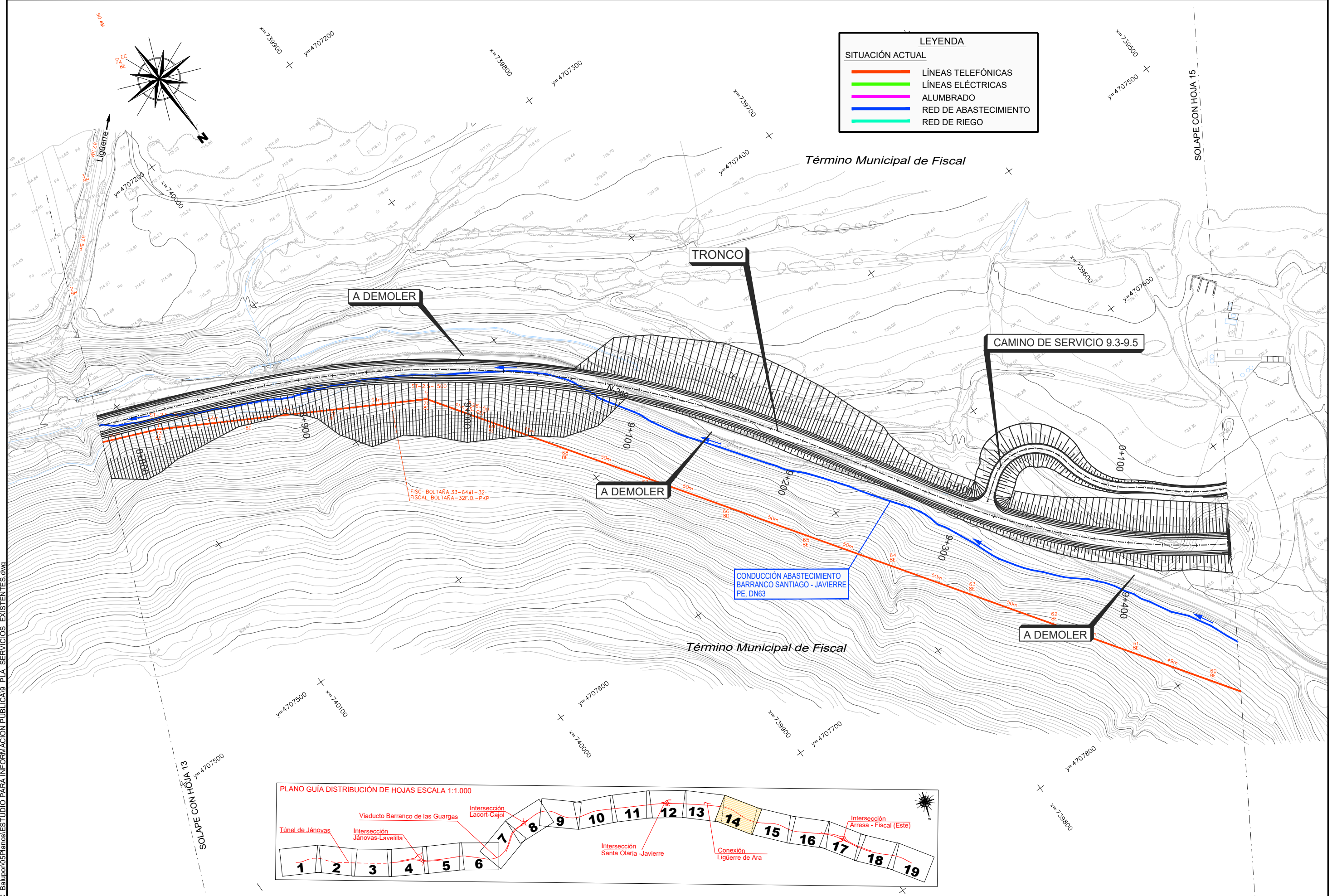


P.1.1 206174 PC Balupor05PlanosESTUDIO PARA INFORMACION PUBLICA9 PLA SERVICIOS EXISTENTES.dwg






**LEYENDA**

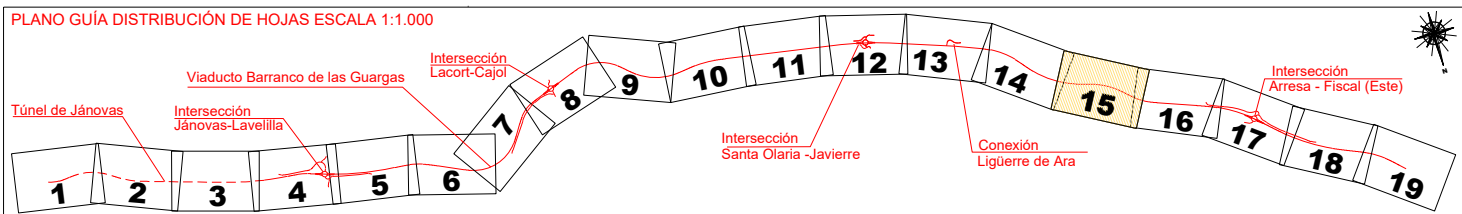
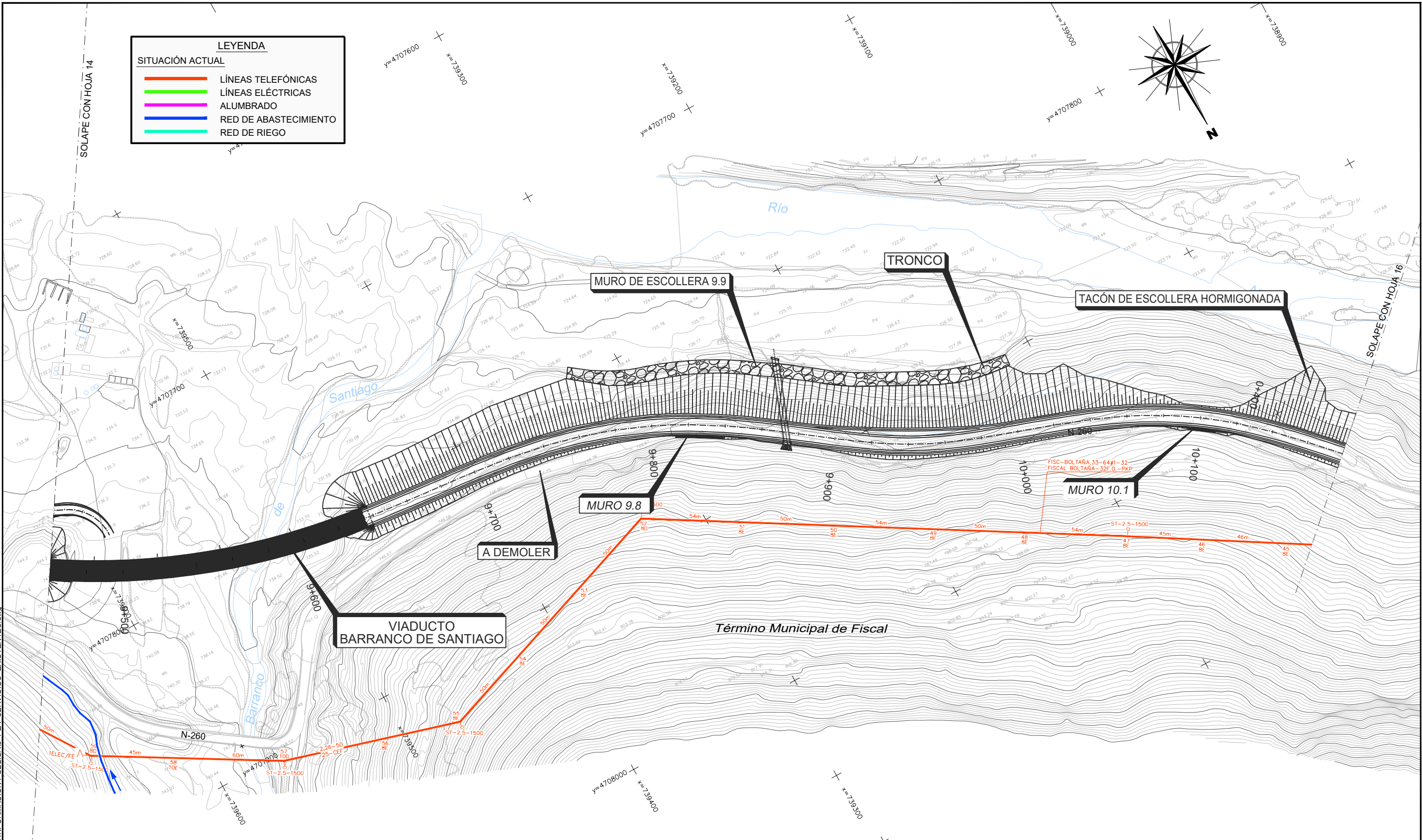

**SITUACIÓN ACTUAL**

- LÍNEAS TELEFÓNICAS
- LÍNEAS ELÉCTRICAS
- ALUMBRADO
- RED DE ABASTECIMIENTO
- RED DE RIEGO





LEYENDA	
SITUACIÓN ACTUAL	
	LÍNEAS TELEFÓNICAS
	LÍNEAS ELÉCTRICAS
	ALUMBRADO
	RED DE ABASTECIMIENTO
	RED DE RIEGO





P.1.1 206.174 PC Balupor05PlanosESTUDIO PARA INFORMACION PUBLICA9 PLA SERVICIOS EXISTENTES.dwg




SECRETARÍA DE ESTADO DE INFRAESTRUCTURAS, TRANSPORTE Y VIVIENDA  
SECRETARÍA GENERAL DE INFRAESTRUCTURAS  
DIRECCIÓN GENERAL DE CARRETERAS  
DEMARCACIÓN DE CARRETERAS DEL ESTADO EN ARAGÓN

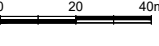
CONSULTOR:  
**acciona**  
Ingeniería

EL I.C.C.P. DIRECTOR DEL PROYECTO:  
  
RAFAEL LÓPEZ GUARGA

LOS INGENIEROS AUTORES DEL PROYECTO:  
  
J. CARLOS RUBIO MATILLA

  
MIRIAM CRESPO MANSO

ESCALAS:  
1:1.000  
UNE A1 ORIGINALES  
GRÁFICAS



TÍTULO DEL PROYECTO:  
PROYECTO DE TRAZADO:  
ACONDICIONAMIENTO DE LA CARRETERA N-260.  
EJE PIRENAICO, P.K. 449.600 AL 463.600.  
TRAMO: TÚNEL DE BALUPOR - FISCAL

CLAVE:  
20-HU-5940

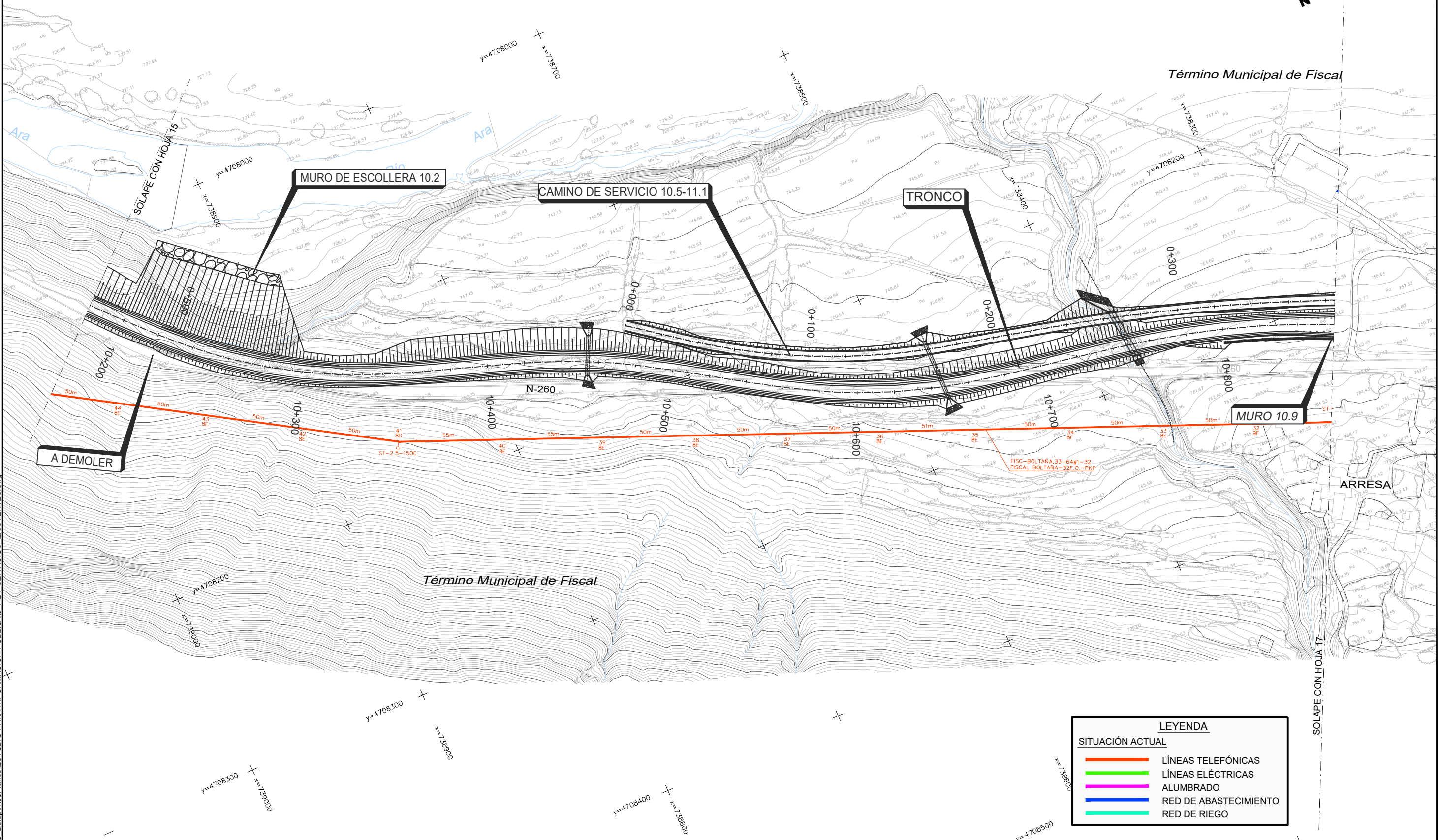

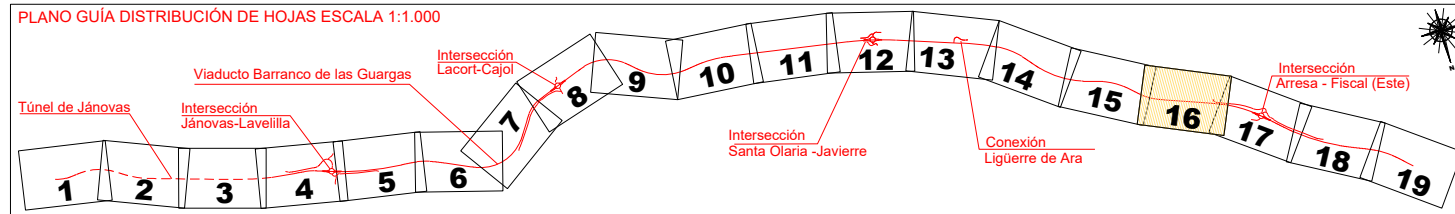
Nº PLANO:  
9

DESIGNACIÓN DEL PLANO:  
SERVICIOS EXISTENTES

FECHA:  
ENERO 2018

HOJA 15 DE 19





LEYENDA	
SITUACIÓN ACTUAL	
	LÍNEAS TELEFÓNICAS
	LÍNEAS ELÉCTRICAS
	ALUMBRADO
	RED DE ABASTECIMIENTO
	RED DE RIEGO

P.11\_206174\_PC\_Balupor05Planos\ESTUDIO PARA INFORMACION PUBLICA\9\_PLA\_SERVICIOS\_EXISTENTES.dwg



SECRETARÍA DE ESTADO DE INFRAESTRUCTURAS, TRANSPORTE Y VIVIENDA  
 SECRETARÍA GENERAL DE INFRAESTRUCTURAS  
 DIRECCIÓN GENERAL DE CARRETERAS  
 DEMARCACIÓN DE CARRETERAS DEL ESTADO EN ARAGÓN

CONSULTOR:  
 acciona Ingeniería

EL I.C.C.P. DIRECTOR DEL PROYECTO:  
 RAFAEL LÓPEZ GUARGA

LOS INGENIEROS AUTORES DEL PROYECTO:  
 J. CARLOS RUBIO MATILLA MIRIAM CRESPO MANSO

ESCALAS:  
 1:1.000  
 UNE A1 ORIGINALES GRÁFICAS

TÍTULO DEL PROYECTO:  
 PROYECTO DE TRAZADO:  
 ACONDICIONAMIENTO DE LA CARRETERA N-260.  
 EJE PIRENAICO, P.K. 449.600 AL 463.600.  
 TRAMO: TÚNEL DE BALUPOR - FISCAL

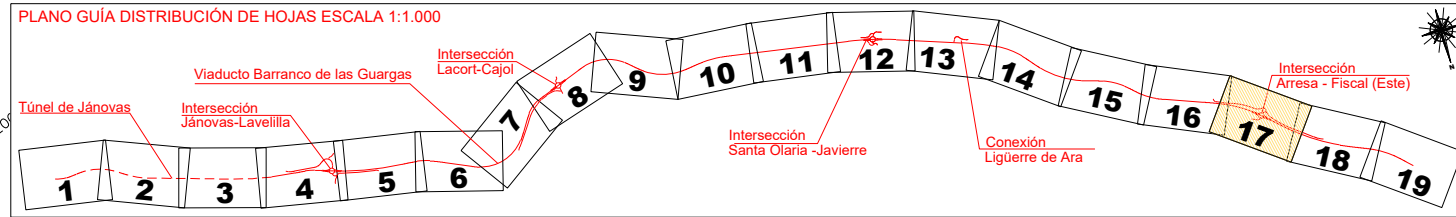

CLAVE:  
 20-HU-5940

Nº PLANO:  
 9

DESIGNACIÓN DEL PLANO:  
 SERVICIOS EXISTENTES

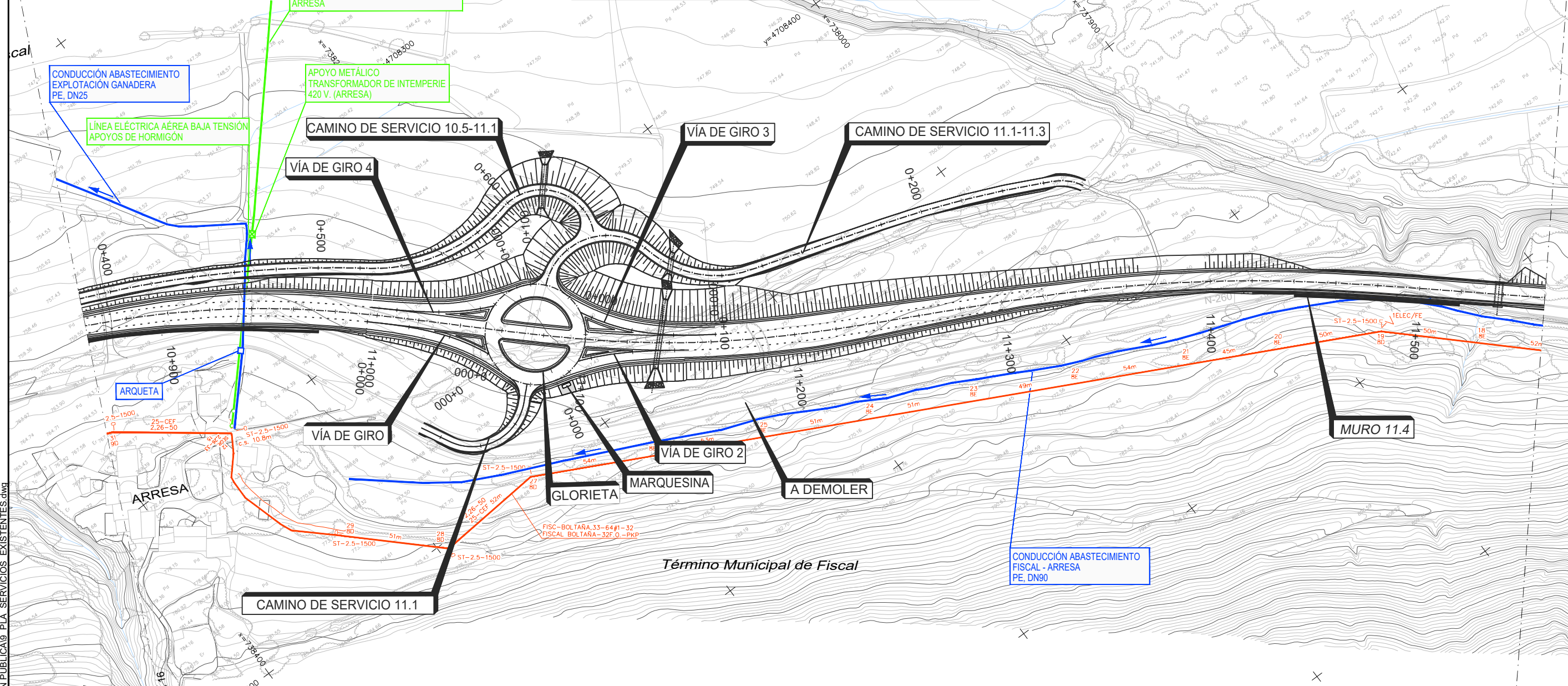
FECHA:  
 ENERO 2018  
 HOJA 16 DE 19





### INTERSECCIÓN ARRESA-FISCAL (ESTE)

Término Municipal de Fiscal



LEYENDA	
SITUACIÓN ACTUAL	
	LÍNEAS TELEFÓNICAS
	LÍNEAS ELÉCTRICAS
	ALUMBRADO
	RED DE ABASTECIMIENTO
	RED DE RIEGO

P.1.1\_206174\_PC\_Balupor05PlanosESTUDIO PARA INFORMACION PUBLICA9\_PLA\_SERVICIOS\_EXISTENTES.dwg



SECRETARÍA DE ESTADO DE INFRAESTRUCTURAS, TRANSPORTE Y VIVIENDA  
 SECRETARÍA GENERAL DE INFRAESTRUCTURAS  
 DIRECCIÓN GENERAL DE CARRETERAS  
 DEMARCACIÓN DE CARRETERAS DEL ESTADO EN ARAGÓN

CONSULTOR:  
**acciona**  
 Ingeniería

EL I.C.C.P. DIRECTOR DEL PROYECTO:  
 LOS INGENIEROS AUTORES DEL PROYECTO:  
 RAFAEL LÓPEZ GUARGA  
 J. CARLOS RUBIO MATILLA  
 MIRIAM CRESPO MANSO

ESCALAS:  
 1:1.000  
 UNE A1 ORIGINALES

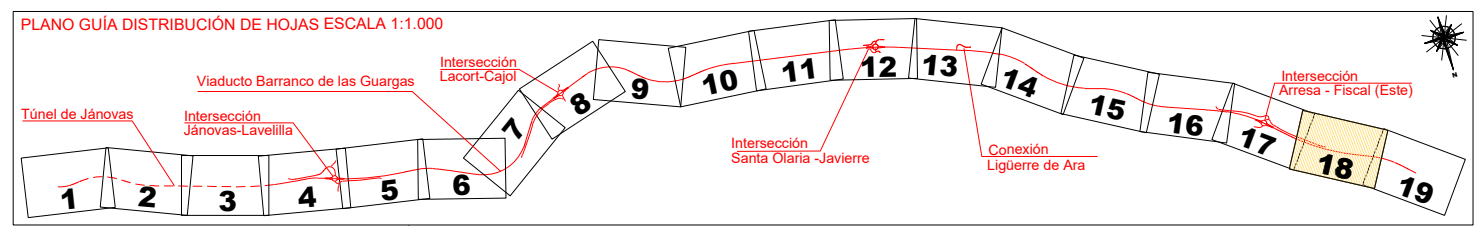
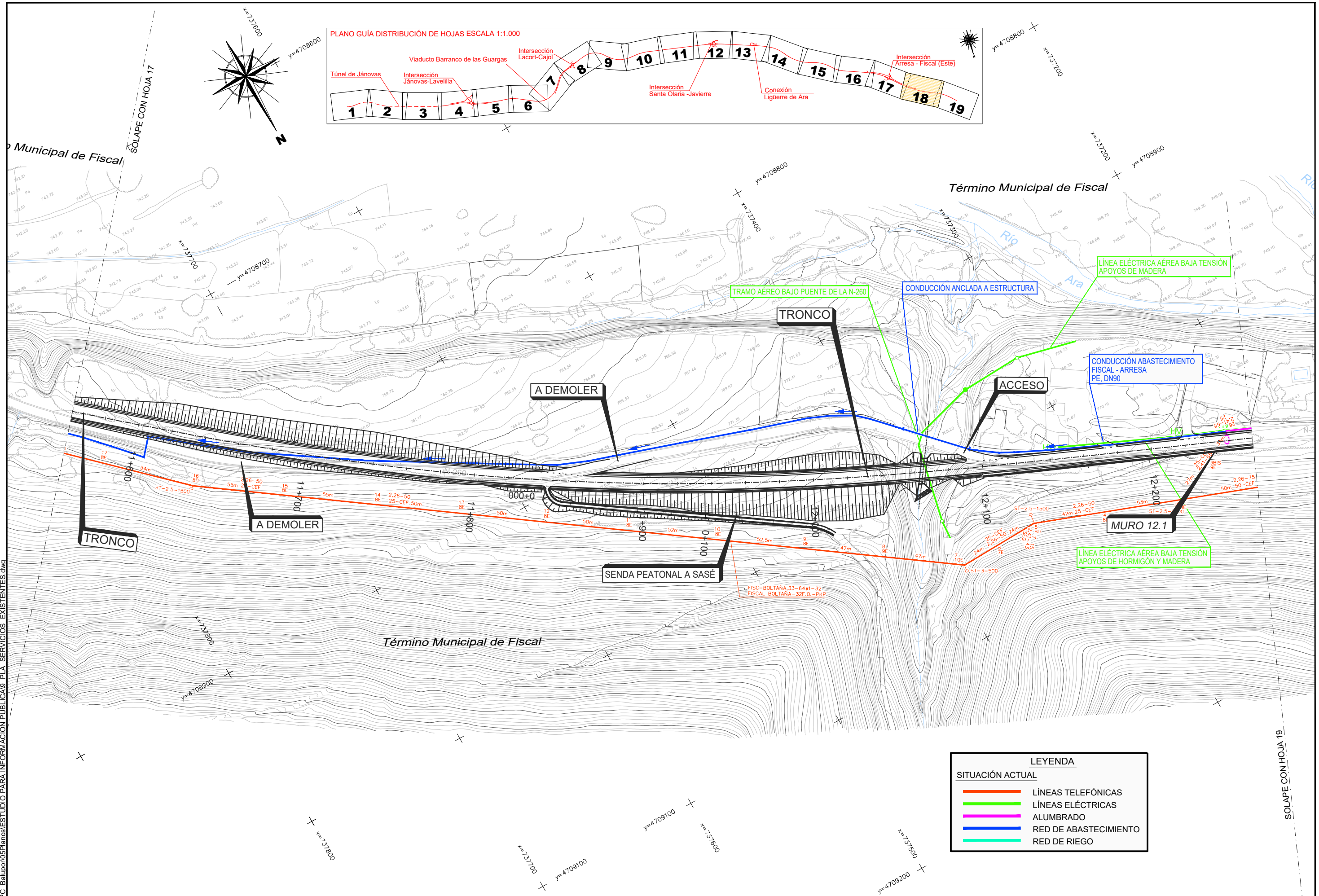
TÍTULO DEL PROYECTO:  
 PROYECTO DE TRAZADO:  
 ACONDICIONAMIENTO DE LA CARRETERA N-260.  
 EJE PIRENAICO, P.K. 449.600 AL 463.600.  
 TRAMO: TÚNEL DE BALUPOR - FISCAL

CLAVE:  
 20-HU-5940

Nº PLANO:  
 9  
 DESIGNACIÓN DEL PLANO:  
 SERVICIOS EXISTENTES

FECHA:  
 ENERO 2018  
 HOJA 17 DE 19





Término Municipal de Fiscal

Término Municipal de Fiscal

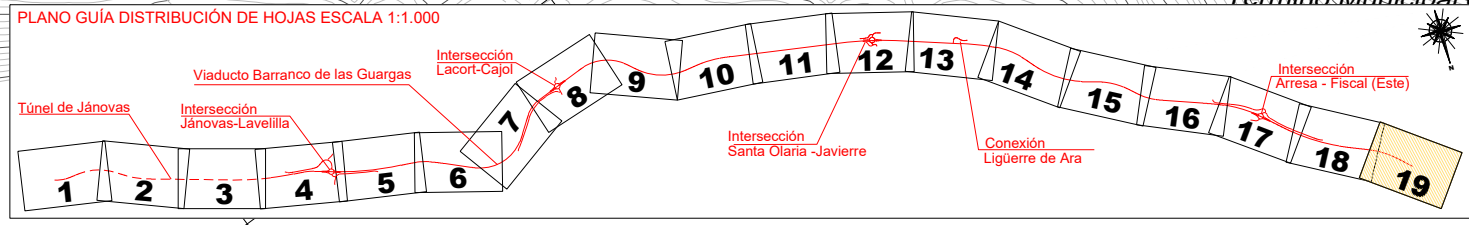
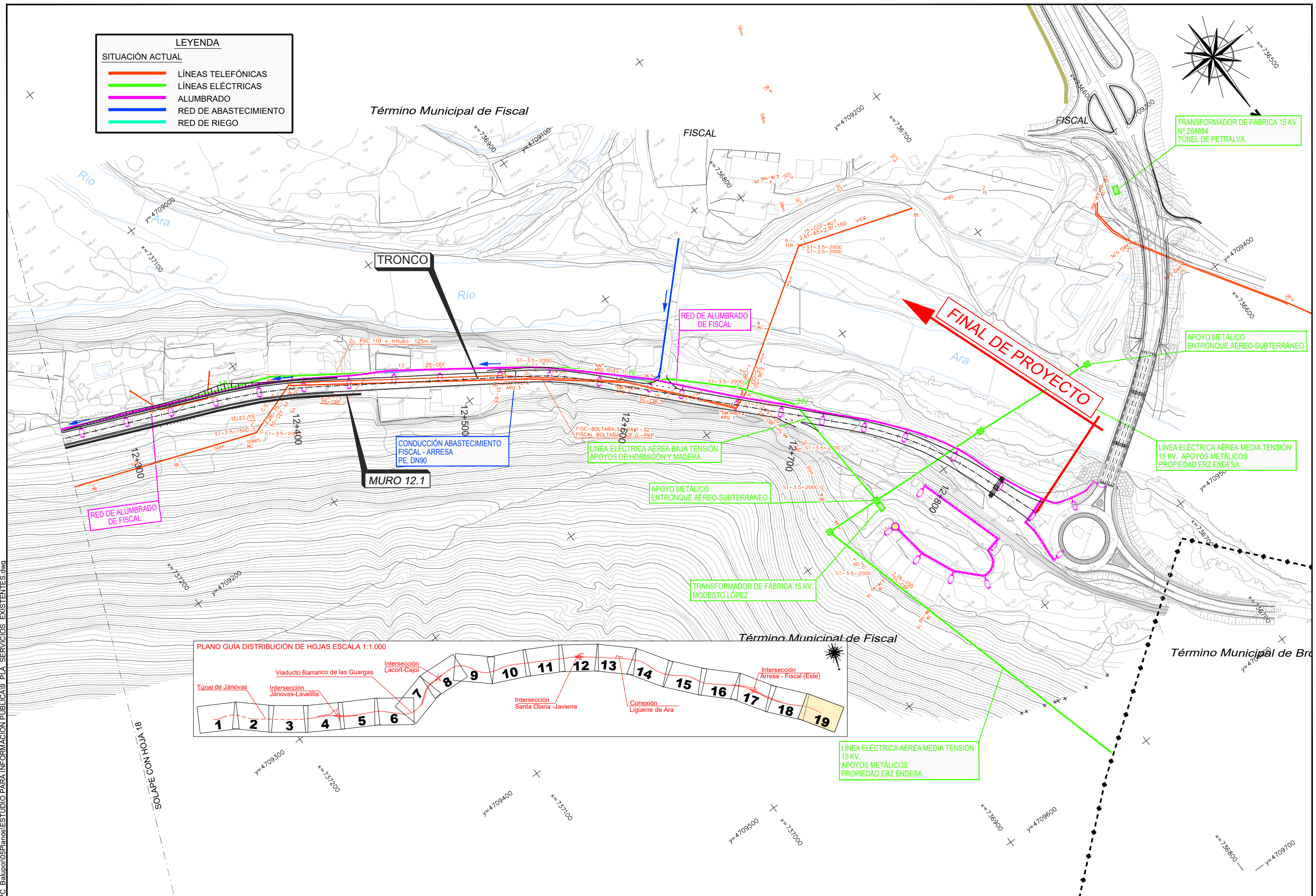
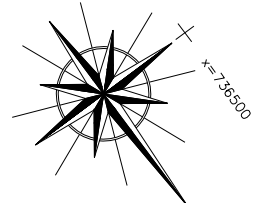
LEYENDA	
SITUACIÓN ACTUAL	
	LÍNEAS TELEFÓNICAS
	LÍNEAS ELÉCTRICAS
	ALUMBRADO
	RED DE ABASTECIMIENTO
	RED DE RIEGO

P.1.1 206174 PC Balupor05Planos\ESTUDIO PARA INFORMACION PUBLICA 9 PLA SERVICIOS EXISTENTES.dwg

SOLAPE CON HOJA 19



LEYENDA	
SITUACIÓN ACTUAL	
	LÍNEAS TELEFÓNICAS
	LÍNEAS ELÉCTRICAS
	ALUMBRADO
	RED DE ABASTECIMIENTO
	RED DE RIEGO



P.1.1 206.174 PC Balupor05PlanosESTUDIO PARA INFORMACION PUBLICA 9 PLA. SERVICIOS EXISTENTES.dwg



SECRETARÍA DE ESTADO DE INFRAESTRUCTURAS, TRANSPORTE Y VIVIENDA  
 SECRETARÍA GENERAL DE INFRAESTRUCTURAS  
 DIRECCIÓN GENERAL DE CARRETERAS  
 DEMARCACIÓN DE CARRETERAS DEL ESTADO EN ARAGÓN

CONSULTOR:  
  
 Ingeniería

EL I.C.C.P. DIRECTOR DEL PROYECTO:  
  
 RAFAEL LÓPEZ GUARGA

LOS INGENIEROS AUTORES DEL PROYECTO:  
  
 J. CARLOS RUBIO MATILLA    MIRIAM CRESPO MANSO

ESCALAS:  
 1:1.000  
 UNE A1 ORIGINALES    GRÁFICAS

TÍTULO DEL PROYECTO:  
 PROYECTO DE TRAZADO:  
 ACONDICIONAMIENTO DE LA CARRETERA N-260.  
 EJE PIRENAICO, P.K. 449.600 AL 463.600.  
 TRAMO: TÚNEL DE BALUPOR - FISCAL

CLAVE:  
 20-HU-5940

Nº PLANO:  
 9

DESIGNACIÓN DEL PLANO:  
 SERVICIOS EXISTENTES

FECHA:  
 ENERO 2018

HOJA 19 DE 19