

# PROYECTO DE CONSTRUCCIÓN DEL SOTERRAMIENTO DE LA RED ARTERIAL FERROVIARIA DE LA REGIÓN DE MURCIA

NUEVO ACCESO FERROVIARIO DE ALTA VELOCIDAD DE LEVANTE  
Madrid-Castilla la Mancha-Comunidad Valenciana-Región de Murcia

Tramo: Soterramiento de Nonduermas  
Provincia: Murcia

Julio 2018

E-01 ANEJO DE EXPROPIACIONES



Proyecto cofinanciado por el Fondo Europeo de Desarrollo Regional (FEDER) a través del P.O. Plurirregional de España 2014-2020. Objetivo: "Conseguir un transporte sostenible"





---

**ÍNDICE**

---

<b>1. MEMORIA .....</b>	<b>1</b>
1.1. Objeto del presente anejo.....	1
1.2. Descripción general de la situación proyectada.....	1
1.3. Términos municipales afectados .....	2
1.4. Afecciones .....	2
1.5. Expropiación .....	3
1.6. Imposición de servidumbres .....	4
1.7. Ocupaciones temporales .....	4
1.8. Planos parcelarios .....	4
1.9. Criterios de valoración de bienes y servicios afectados.....	5
1.9.1. Metodología.....	5
1.9.2. Precios unitarios .....	6
<b>2. BIENES Y DERECHOS AFECTADOS .....</b>	<b>7</b>
2.1. Determinación de los bienes y derechos afectados.....	7
<b>3. PLANOS.....</b>	<b>23</b>
3.1. Plano de situación	
3.2. Planos de conjunto	
3.3. Planos de trazado	
3.4. Ortofotoplanos	
3.5. Planos de expropiaciones	
<b>4. FICHAS EDIFICACIONES AFECTADAS</b>	

# 1. MEMORIA

## 1.1. Objeto del presente anejo

La finalidad del presente Anejo es doble, en primer lugar ha de servir para poder ajustarse a los requisitos necesarios que ineludiblemente debe reunir todo proyecto para cumplimentar el trámite de su aprobación definitiva por el Ministerio de Fomento, de conformidad con la legislación vigente y, en segundo lugar, igualmente debe servir de base de partida para la incoación y subsiguiente tramitación del expediente de expropiación por el Ministerio de Fomento, de los bienes y derechos afectados por la ejecución de las obras contenidas en el proyecto de referencia.

Por consiguiente, dicho anejo tiene la finalidad de definir, con toda la precisión posible, los terrenos que son estrictamente necesarios para la correcta ejecución de las obras contempladas en el mismo.

## 1.2. Descripción general de la situación proyectada

El objeto del **Proyecto de Construcción del Soterramiento de la Red Arterial Ferroviaria de la Región de Murcia. Nuevo Acceso Ferroviario de Alta Velocidad de Levante. Madrid-Castilla La Mancha-Comunidad Valenciana-Región de Murcia. Soterramiento de Nonduermas** es la adecuación del pasillo ferroviario actual, al equipamiento y parámetros necesarios, para la implantación de servicios de Alta Velocidad, compatible con los restantes tipos de tráfico.

El trazado proyectado tiene una longitud de 2.503,793 m y discurre, casi en su totalidad, por la traza de la actual línea Chinchilla-Cartagena (línea 320), con la siguiente tramificación:

TRAMO	LONGITUD (m)	TIPOLOGÍA
PP.KK. 0+000 -0+280	280	Plataforma vía doble en tierras a cielo abierto. Vía en balasto
PP.KK. 0+280 -0+717	437	Rampa plataforma entre pantallas hasta soterramiento. Vía en placa
PP.KK. 0+717 -1+217	500	Falso túnel entre pantallas. Vía en placa.
PP.KK. 1+217 -2+160	943	Zona deprimida entre pantallas. Vía en placa
PP.KK. 2+160 -2+503,793	343	Falso túnel entre pantallas. Vía en placa.

Como elementos más significativos del proyecto se contemplan las siguientes actuaciones:

- Ejecución de plataforma para vía doble de alta velocidad, en una longitud de 2,5 km.
- Montaje de dos vías, la izquierda en ancho UIC, la derecha en ancho mixto, en una longitud de unos 2,5 km de manera que puedan circular tanto, trenes de ancho estándar internacional (UIC), como de ancho ibérico.
- Ejecución de dos (2) falsos túneles. El primero de ellos tendrá una longitud de unos 500 m y permitirá el soterramiento de la línea de Alta Velocidad y de la actual línea Chinchilla-Cartagena, bajo la pedanía de Nonduermas, consiguiendo una mejor integración del ferrocarril a su paso por el casco urbano. El segundo túnel, de unos 344 m, permitirá enlazar con el falso túnel del Proyecto de Construcción del Soterramiento de la Red Arterial Ferroviaria de la Ciudad de Murcia. Nuevo Acceso Ferroviario Alta Velocidad de Levante. Madrid - Castilla La Mancha - Comunidad Valenciana - Región de Murcia. Soterramiento de Estación y Barriomar y minimizar las afecciones a las viviendas colindantes.
- Reposición de carreteras RM-611 y RM E-2 y caminos en una longitud de unos 1.216 metros.
- Reposición de las siguientes servidumbres y servicios afectados: 21 acequias y canales de riego, 6 conducciones de abastecimiento, 3

conducciones de saneamiento, 2 líneas eléctricas, 3 líneas de telefonía, 1 línea telegráfica, 1 conducción de gas y 2 líneas de alumbrado público.

- Cerramiento de la línea en el ámbito de actuación. Se proyecta el cerramiento de la línea de Alta Velocidad, de manera que se eviten accesos a su plataforma mejorando la seguridad de la misma.
- Zonas de instalaciones auxiliares (Z.I.A.). Se han propuesto 10 zonas de instalaciones auxiliares:
  - Zona 1: P.K. 0+100. Margen izquierda.
  - Zona 2: P.K. 0+420. Margen derecha.
  - Zona 3: P.K. 0+780. Margen derecha.
  - Zona 4: P.K. 1+000. Margen derecha.
  - Zona 5: P.K. 1+400. Margen izquierda.
  - Zona 6: P.K. 1+800. Margen izquierda.
  - Zona 7: P.K. 2+200. Margen izquierda.
  - Zona 8: P.K. 2+200. Margen derecha.
  - Zona 9: P.K. 2+500. Margen izquierda.
  - Zona 10: P.K. 2+500. Margen derecha.

### 1.3. Términos municipales afectados

Los terrenos afectados por el presente proyecto se refieren a las obras del “Proyecto de Construcción del Soterramiento de la Red Arterial Ferroviaria de la Región de Murcia. Nuevo Acceso Ferroviario de Alta Velocidad de Levante. Madrid-Castilla La Mancha-Comunidad Valenciana-Región de Murcia. Soterramiento de Nonduermas”. Dichos terrenos pertenecen administrativamente al municipio de Murcia, provincia de Murcia, Comunidad Autónoma de Murcia.

TÉRMINO MUNICIPAL	COMUNIDAD AUTÓNOMA	P.K. ORIGEN / P.K. FINAL	HOJA ORIGEN / HOJA FINAL
MURCIA	REGIÓN DE MURCIA	0+000 / 2+503	1 / 9

### 1.4. Afecciones

Para la correcta ejecución de las Obras contenidas en el presente proyecto, se definen tres tipos de afección: la expropiación propiamente dicha, la imposición de servidumbres y la ocupación temporal.

En el presente Proyecto se considerarán las superficies sujetas a expropiación, imposición de servidumbres y ocupaciones temporales, tanto aéreas como soterradas. Se han definido unas afecciones, según criterios suministrados por las empresas titulares de las líneas de:

LÍNEAS ELÉCTRICAS	BT / MT			
	EXPROPIACIÓN Poste/Arqueta	SERVIDUMBRE	OCUPACIÓN TEMPORAL	
			Poste/Arqueta	VANO
Aéreas	6 / 16 m <sup>2</sup>	Banda de 1 m a cada lado del eje en BT Banda de 1.5 m a cada lado del eje en MT	r=5m	Banda de 3 m a cada lado del eje en BT Banda de 3.5 m a cada lado del eje en MT
Soterradas	6 m <sup>2</sup>	Banda de 1 m a cada lado del eje en BT	r=5m	Banda de 3 m a cada lado del eje en BT

SUMINISTRO	RURAL / URBANIZADO		
	EXPROPIACIÓN Poste/Arqueta	SERVIDUMBRE	OCUPACIÓN TEMPORAL
Líneas de Telecomunicaciones	6 m <sup>2</sup>	Banda de 1 m a cada lado del eje	r=5m Banda de 3 m a cada lado del eje
Tuberías de Abastecimiento	6 m <sup>2</sup>	Banda de 1 m a cada lado del eje	Banda de 3 m a cada lado del eje

SUMINISTRO	RURAL / URBANIZADO		
	EXPROPIACIÓN Poste/Arqueta	SERVIDUMBRE	OCUPACIÓN TEMPORAL
Tuberías de Saneamiento	18 m <sup>2</sup>	Banda de 1,5 m a cada lado del eje	Banda de 3,5 m a cada lado del eje
Conducciones de Gas	10 m <sup>2</sup>	Banda de 1 m a cada lado del eje	Banda de 3 m a cada lado del eje

La servidumbre aérea comprende, además del vuelo sobre el predio sirviente, el establecimiento de postes, torres o apoyos fijos para la sustentación de cables conductores de energía.

La servidumbre de conducciones soterradas comprende la ocupación del subsuelo por los cables conductores, tuberías de saneamiento, abastecimiento, riego, gaseoductos, etc., a la profundidad y con las demás características que señale la legislación urbanística aplicable.

Las zonas de servidumbre están sujetas a las siguientes limitaciones:

Prohibición de efectuar trabajos de arada y similares a una profundidad superior a 70 cm en las servidumbres subterráneas, así como de plantar árboles o arbustos a una distancia inferior a dos metros a contar desde el eje de las tuberías y parte exterior de los cables.

Prohibición de levantar edificaciones o construcciones de ningún tipo, aunque tengan carácter provisional o temporal, realizar obras ni efectuar acto alguno que pueda dañar o perturbar el buen funcionamiento, vigilancia, conservación, reparaciones y sustituciones, en su caso, de la canalización y sus instalaciones auxiliares.

Una y otra forma de servidumbre comprenderá igualmente el derecho al libre acceso del personal y equipos necesarios para poder mantener, reparar o renovar las instalaciones, con pago, en su caso, de los daños que se ocasionen.

## 1.5. Expropiación

Se expropia el pleno dominio de las superficies que ocupen la explanación de la línea férrea, sus elementos funcionales y las instalaciones permanentes que tengan por objeto una correcta explotación, así como todos los elementos y obras anexas o complementarias definidas en el proyecto que coincidan con la rasante del terreno o sobresalgan de él, y en todo caso las superficies que sean imprescindibles para cumplimentar la normativa legal vigente para este tipo de Obras, en especial las contenidas en la Ley 38/2015, de 29 de septiembre, del Sector Ferroviario relativa a las limitaciones a la propiedad y en su Reglamento de desarrollo.

La fijación de la línea perimetral de la expropiación con relación a la arista exterior de la explanación, queda estrictamente definida en los planos parcelarios.

En proyectos de PLATAFORMA, en general y como mínimo, se ha situado la línea de expropiación a 8 metros de la arista exterior de la explanación en aquellos terrenos que ostentan la calificación de suelo rural, sin embargo, dadas las características del actual proyecto, al ser una infraestructura íntegramente soterrada y desarrollarse en suelo urbano-semiurbano, se han considerado las distancias de expropiación propias del suelo urbano consolidado para las parcelas cualquiera que sea su naturaleza.

En el suelo contiguo al ocupado por las líneas o infraestructuras ferroviarias y clasificado como suelo urbano consolidado (actualmente “urbanizado” según el RD Legislativo 7/2015, de 30 de octubre) por el correspondiente planeamiento urbanístico, las distancias consideradas para la protección de la infraestructura ferroviaria en la zona de dominio se han situado a 2 metros para la zona de dominio público, contados en todos los casos desde las aristas exteriores de explanación.

Las edificaciones afectadas por las obras, aun no solapándose con la planta de ocupación, dada su proximidad a la zona de ejecución de los trabajos, pueden verse comprometidas por la interacción de los equipos de obra, existiendo un potencial riesgo para la seguridad de los ocupantes y de la estructura, por lo que

no resulta posible su habitabilidad en tanto se estén ejecutando los trabajos de soterramiento.

La expropiación de los terrenos resultantes de la aplicación de los criterios y parámetros anteriormente expuestos afecta a una superficie de 76.603 m<sup>2</sup>, de los cuales 70.385 m<sup>2</sup> (91,88%) corresponden a terrenos catalogados como suelo rural y 6.218 m<sup>2</sup> (8,12 %) como suelo urbanizado.

El desglose por término municipal y clase de suelo es el siguiente:

TÉRMINO MUNICIPAL	SUELO RURAL m <sup>2</sup>	SUELO URBANIZADO m <sup>2</sup>	TOTAL m <sup>2</sup>
MURCIA	70385	6218	76603

### 1.6. Imposición de servidumbres

Se define como imposición de servidumbre, las correspondientes franjas de terrenos sobre los que es imprescindible imponer una serie de gravámenes, al objeto de limitar el ejercicio del pleno dominio del inmueble.

Estas franjas de terreno adicionales a la expropiación tienen una anchura variable, en función de la naturaleza u objeto de la correspondiente servidumbre, concretándose las mencionadas imposiciones de servidumbre, mediante el oportuno grafiado con la trama correspondiente determinada para este fin, en los respectivos planos parcelarios que forman parte del Anejo de Expropiaciones para este proyecto.

Siempre que sea posible, la reposición de las servidumbres soterradas se realizara por debajo de calles o aceras, haciendo que las afecciones a parcelas con titularidad particular sean las mínimas.

Cuando sobre una parcela ya existía servidumbre por conducciones aéreas (líneas eléctricas de alta tensión, baja tensión, etc.), se ha puesto como afectada por ocupación temporal para realizar las obras de reposición.

Dicha imposición de servidumbres afecta a una superficie total de 4.261 m<sup>2</sup>, con el siguiente desglose por municipios y clase de suelo:

TÉRMINO MUNICIPAL	SUELO RURAL m <sup>2</sup>	SUELO URBANIZADO m <sup>2</sup>	TOTAL m <sup>2</sup>
MURCIA	1342	2919	4261

### 1.7. Ocupaciones temporales

Se definen de este modo aquellas franjas de terrenos que resultan estrictamente necesarios ocupar, para llevar a cabo, la correcta ejecución de las obras contenidas en el proyecto y por un espacio de tiempo determinado, generalmente coincidente con el periodo de finalización de ejecución de las mismas con una duración de 24 meses.

Dichas franjas de terreno adicionales a la expropiación tienen una anchura variable según las características de la explanación, la naturaleza del terreno y del objeto de la ocupación. Dichas zonas de ocupación temporal se utilizarán, entre otros usos, principalmente para instalaciones de obra, acopios de tierra vegetal, talleres, almacenes, laboratorios, depósitos de materiales y en general para todas cuantas instalaciones o cometidos sean necesarios para la correcta ejecución de las Obras contempladas o definidas en el presente Proyecto.

Se definen 16.887 m<sup>2</sup> de Ocupación Temporal con el siguiente desglose por clase de suelo:

TÉRMINO MUNICIPAL	SUELO RURAL m <sup>2</sup>	SUELO URBANIZADO m <sup>2</sup>	TOTAL m <sup>2</sup>
MURCIA	9112	7775	16887

### 1.8. Planos parcelarios

El presente Anejo de Expropiaciones incluye una colección de planos parcelarios en los que se definen todas y cada una de las parcelas catastrales afectadas por la ejecución de las obras contenidas en el proyecto, cualquiera que sea su forma de afección.

Cada uno de los planos contiene croquis reducido del plano guía, indicándose claramente el número de hoja al que pertenece, el nombre del Término Municipal que comprende y el norte geográfico.

Los referidos planos parcelarios se han confeccionado sobre la base cartográfica realizada ex-profeso para la redacción del presente proyecto, habiéndose realizado la correspondiente identificación catastral de las parcelas afectadas y sus propietarios con la ayuda de los planos catastrales de rústica y urbana de los Centros de Gestión Catastral o de la Oficina Virtual de Catastro del M<sup>o</sup> de Economía y Hacienda, de las informaciones recabadas y facilitadas por los Ayuntamientos afectados y por último de los trabajos y apoyos de campo realizados.

Los planos parcelarios se han confeccionado a escala 1:500 (Original A1), suficiente como para permitir identificar la posición de las parcelas en el terreno y efectuar mediciones fiables tanto de la longitud de linderos o distancias como de la superficie de las parcelas.

Las parcelas se identifican mediante un cajetín subdividido en dos partes, en la parte superior contendrá el número de orden completo, compuesto por los dos dígitos de su código provincial, los cuatro dígitos de su código municipal INE y los cuatro dígitos del número de las afectadas dentro de cada municipio. En la parte inferior, para las parcelas de suelo rural se subdivide en dos partes, en la parte izquierda se pone el número de polígono y en la derecha el número de parcela, en las parcelas de suelo urbanizado, en la parte inferior del cajetín se pone la referencia catastral.

Se han delimitado con manchas de color los diversos tipos de afección: la expropiación de color amarillo, la imposición de servidumbres de color azul y las ocupaciones temporales de color verde, Las edificaciones afectadas se han marcado con mancha de color rojo. Dichos colores no ocultan los detalles topográficos ni de representación de la obra (eje, desmontes, terraplenes, etc.)

En general las parcelas catastrales se han delimitado en toda su extensión, incluso las subparcelas de cultivo, delimitadas a su vez por líneas más delgadas discontinuas, al objeto que, del examen del plano, se pueda deducir el tipo y la forma de afección en relación al resto de parcela no afectada.

## 1.9. Criterios de valoración de bienes y servicios afectados

### 1.9.1. Metodología

Para la valoración de los bienes y derechos afectados se aplicará la normativa legal vigente, en especial la contenida en el RD Legislativo 7/2015, de 30 de octubre, por el que se aprueba el Texto Refundido de la Ley del Suelo y Rehabilitación Urbana, el RD 1492/2011, de 24 de octubre, así como lo contenido en la Ley de Expropiación Forzosa de 16 de diciembre de 1954 y su Reglamento, R.D. 26 de abril de 1957.

- En cuanto al vuelo y demás instalaciones afectadas:

Las plantaciones y sembrados preexistentes, así como las indemnizaciones por razón de arrendamientos rústicos u otros derechos, se tasarán con arreglo a los criterios de las Leyes de Expropiación Forzosa y de Arrendamientos Rústicos.

Las edificaciones, construcciones e instalaciones, cuando deban valorarse con independencia del suelo, se tasarán por el método de coste de reposición según su estado y antigüedad en el momento al que deba entenderse referida la valoración.

Las indemnizaciones a favor de los arrendatarios rústicos y urbanos se fijarán de acuerdo con lo previsto en la Ley de Expropiación Forzosa y las normas de la legislación de Arrendamientos.

- En cuanto a las servidumbres:

Se valoran en función del tipo de gravamen o grado de limitación del pleno dominio impuesto sobre el bien o parcela afectada. En general se valora teniendo en cuenta la diferencia entre el valor en venta que poseía la parcela inicialmente a la imposición de la servidumbre y el valor en venta que poseerá como consecuencia de la carga o gravamen que se pretende imponer.

En el caso de terrenos incluidos en un suelo rural, se estima esta diferencia en un 50% del valor de los terrenos afectados, siendo necesario analizar cada caso en



función del perjuicio que se realiza a la parcela, pudiendo variar de 10 al 100%. Al valor calculado por servidumbre del suelo se le añade el 100% del valor del vuelo que vaya a ser afectado.

En el caso de terrenos incluidos en Suelo Urbanizado, se estima esta diferencia en un 5%-10% del valor de los terrenos afectados.

- En cuanto a las ocupaciones temporales:

Su tasación se ha realizado de conformidad con lo que establece la vigente Ley de Expropiación Forzosa, es decir "... Se referirán siempre a la apreciación de los rendimientos que el propietario haya dejado de percibir por las rentas vencidas durante la ocupación, sumando, además los perjuicios estimados que se causen a la finca o los gastos que supongan restituirla a su estado primitivo...", obviamente con la salvedad de que los perjuicios irrogados en ningún caso puedan ser superiores al valor del bien, en cuyo caso se optará por su expropiación.

Teniendo en cuenta la duración prevista de las obras, se ha estimado que la indemnización correspondiente a la ocupación temporal de los terrenos incluidos en Suelo rural se debe valorar en el 10% del valor del terreno afectado por cada año de ocupación del mismo. Al valor calculado por ocupación del suelo se le añade el 100% del valor del vuelo existente.

En el caso de terrenos incluidos en Suelo Urbanizado, se estima en un 2% del valor de los terrenos ocupados temporalmente, que equivale al establecido por la Ley de Impuestos Patrimoniales y Actos Jurídicos Documentados para la valoración de usufructos temporales.

#### 1.9.2. Precios unitarios

De la aplicación de los criterios anteriormente señalados se han obtenido los valores unitarios que deben adoptarse para la tasación de los bienes y derechos afectados con motivo de la ejecución de las obras contenidas en el presente proyecto.

## 2. BIENES Y DERECHOS AFECTADOS

### 2.1. Determinación de los bienes y derechos afectados

A los efectos que establece el artículo 17 de la vigente Ley de Expropiación Forzosa de 16/12/54 y concordantes con su Reglamento de 26/4/57. Se ha elaborado la preceptiva relación concreta e individualizada, en la que se describen, todos los aspectos materiales y jurídicos, de los bienes o derechos que se consideran de necesaria expropiación.

Dicha Relación de Bienes y Derechos afectados comprende, de forma ordenada y a modo de resumen, todas las fincas o parcelas catastrales afectadas, indicando las superficies objeto de expropiación, imposición de servidumbres u ocupación temporal, con expresión de los siguientes datos:

- Número de orden en el expediente expropiatorio y número del plano parcelario del proyecto en el que se encuentra la finca.
- Identificación catastral del polígono y parcela.
- Nombre y domicilio del propietario del bien afectado.
- Régimen urbanístico del suelo y calificación según cultivos, en su caso.

Toda la información necesaria para la preparación de la referida relación se ha obtenido a través de los Centros de Gestión Catastral o de la Oficina Virtual de Catastro del Mº de Economía y Hacienda, así como de la inspección directa de los terrenos.

Se han tenido en cuenta y por consiguiente reseñado, en la relación de bienes o derechos afectados, aquellas parcelas o derechos pertenecientes al Estado, Comunidad Autónoma, Provincia, Municipio o cualquier otro Organismo o Empresa Pública (ADIF, Confederaciones Hidrográficas, Autopistas, caminos públicos municipales, etc...), que dada su naturaleza jurídica de bien público, gozan de la condición de utilidad pública y en consecuencia no deben ser expropiados, a menos que ex-profeso se declarase la prevalencia de la utilidad pública. No obstante, dicha inclusión se considera necesaria puesto que, en cada caso, previa declaración de compatibilidad, se tendrá que armonizar y acometer,

en su caso, la reposición del servicio o finalidad pública y establecimiento de las condiciones técnicas que comporta dicha restitución.

**TÉRMINO MUNICIPAL DE MURCIA**

Nº DE ORDEN	POLIGONO	PARCELA	TITULAR ACTUAL NOMBRE Y DOMICILIO	TITULAR CATASTRAL NOMBRE Y DOMICILIO	SUPERFICIE CATASTRAL (m²)	SUBPARCELA	AFECCIONES (m²)						Nº PLANO DE EXPROPIACIÓN	
							CALIFICACIÓN FISCAL	APROVECHAMIENTO ACTUAL	EXPROPIACIÓN	SERVIDUMBRE	OCUPACIÓN TEMPORAL	TOTAL		NATURALEZA
N-30.0308-0201	178	18	JIMENEZ GARCIA JOSE [HEREDEROS DE] CL SAN SEBASTIAN 15 30820 ALCANTARILLA [MURCIA]	JIMENEZ GARCIA JOSE [HEREDEROS DE] CL SAN SEBASTIAN 15 30820 ALCANTARILLA [MURCIA]	1.792		NR-02	Agrios regadío			151	151	RURAL	1 DE 9
N-30.0308-0202	178	498	MANZANO HERNANDEZ JOSEFA;MANZANO HERNANDEZ VICTORIA CR AVDA. DE MURCIA- PUEBLA DE 98 30836 MURCIA [MURCIA]	MANZANO HERNANDEZ JOSEFA;MANZANO HERNANDEZ VICTORIA CR AVDA. DE MURCIA- PUEBLA DE 98 30836 MURCIA [MURCIA]	2.525		NR-02	Agrios regadío	34		37	71	RURAL	1 DE 9
N-30.0308-0203	178	9006	COMUNIDAD AUTONOMA DE LA REGION DE MURCIA CL TENIENTE FLORESTA 3 30001 MURCIA [MURCIA]	COMUNIDAD AUTONOMA DE LA REGION DE MURCIA CL TENIENTE FLORESTA 3 30001 MURCIA [MURCIA]	2134		VT-00	Vía de comunicación de dominio público	128		315	443	RURAL	1 DE 9
N-30.0308-0204	178	20	CARRILLO RUBIO JOSE [HEREDEROS DE] PB NONDUERMAS-PTE NUEVO 129 Es:0 Pl:00 Pt:0 NONDUERMAS 30166 MURCIA [MURCIA]	CARRILLO RUBIO JOSE [HEREDEROS DE] PB NONDUERMAS-PTE NUEVO 129 Es:0 Pl:00 Pt:0 NONDUERMAS 30166 MURCIA [MURCIA]	1.109		HR-01	Huerta regadío	407		697	1104	RURAL	1 DE 9
N-30.0308-0205	178	546	CARRILLO RUBIO MANUEL CL LOS FORTUNEROS 6 30166 MURCIA [MURCIA]	CARRILLO RUBIO MANUEL CL LOS FORTUNEROS 6 30166 MURCIA [MURCIA]	504		HR-01	Huerta regadío	94		244	338	RURAL	1 DE 9
N-30.0308-0206	178	21	LOPEZ VERA ANTONIO AV ALCANTARILLA 345 Pl:01 Pt:B NONDUERMAS 30166 MURCIA [MURCIA]	LOPEZ VERA ANTONIO AV ALCANTARILLA 345 Pl:01 Pt:B NONDUERMAS 30166 MURCIA [MURCIA]	987		NR-01	Agrios regadío	211			211	RURAL	1 DE 9
N-30.0308-0207	178	22	PARRAGA CANOVAS ANA MARIA [HEREDEROS DE] PB RAYA RENENCO 11 LA RAYA 30167 MURCIA [MURCIA]	PARRAGA CANOVAS ANA MARIA [HEREDEROS DE] PB RAYA RENENCO 11 LA RAYA 30167 MURCIA [MURCIA]	1.170		HR-01	Huerta regadío	209			209	RURAL	1 DE 9
N-30.0308-0208	178	23	PARRAGA CANOVAS JOSE FCO SERVET Ndup-9 ALCANTARILLA [MURCIA]	PARRAGA CANOVAS JOSE FCO SERVET Ndup-9 ALCANTARILLA [MURCIA]	1.378		HR-01	Huerta regadío	208			208	RURAL	1 Y 2 DE 9
N-30.0308-0209	178	9012	AYUNTAMIENTO DE MURCIA PZ GLORIETA DE ESPAÑA 1 30004 MURCIA [MURCIA]	AYUNTAMIENTO DE MURCIA PZ GLORIETA DE ESPAÑA 1 30004 MURCIA [MURCIA]	4693		VT-00	Vía de comunicación de dominio público	395			395	RURAL	1 Y 2 DE 9
N-30.0308-0210	178	166	PRADO LONDOÑO JUAN PABLO CL JAIME I EL CONQUISTADOR, 11, 8ªA 30008 MURCIA (MURCIA)	PRADO LONDOÑO JUAN PABLO CR DEL VIZCONDE 31 30166 MURCIA (MURCIA)	1.446		NR-02	Agrios regadío	572			572	RURAL	1 DE 9
N-30.0308-0211	178	165	MORA SANCHEZ FEDERICO CL TAIBILLA 18[H] Pl:DU PUENTE TOCINOS 30006 MURCIA [PUENTE TOCINOS] [MURCIA]	MORA SANCHEZ FEDERICO CL TAIBILLA 18[H] Pl:DU PUENTE TOCINOS 30006 MURCIA [PUENTE TOCINOS] [MURCIA]	3360		NR-02	Agrios regadío	238			238	RURAL	1 DE 9

Nº DE ORDEN	POLIGONO	PARCELA	TITULAR ACTUAL NOMBRE Y DOMICILIO	TITULAR CATASTRAL NOMBRE Y DOMICILIO	SUPERFICIE CATASTRAL (m²)	SUBPARCELA	AFECCIONES (m²)						Nº PLANO DE EXPROPIACIÓN	
	REF CATASTRAL						CALIFICACIÓN FISCAL	APROVECHAMIENTO ACTUAL	EXPROPIACIÓN	SERVIDUMBRE	OCUPACIÓN TEMPORAL	TOTAL		NATURALEZA
N-30.0308-0212	178	164	CERDA GARRIDO MARIA CARMEN;CARRILLO PARRAGA JOSE [HEREDEROS DE];CARRILLO CERDA ANA MARIA,MARIA DEL CARMEN,JOSE Y ANDREA EMILIA CL CONDESTABLE ZARAGOZA 21 03501 BENIDORM [ALICANTE]	CERDA GARRIDO MARIA CARMEN;CARRILLO PARRAGA JOSE [HEREDEROS DE];CARRILLO CERDA ANA MARIA,MARIA DEL CARMEN,JOSE Y ANDREA EMILIA CL CONDESTABLE ZARAGOZA 21 03501 BENIDORM [ALICANTE]	1311		NR-02	Agrios regadío	549			549	RURAL	1 DE 9
N-30.0308-0213	178	163	CARRILLO MELGAREJO ANTONIO MN MUNICIPIO Ndup-0 MURCIA [MURCIA]	CARRILLO MELGAREJO ANTONIO MN MUNICIPIO Ndup-0 MURCIA [MURCIA]	907		FR-01	Frutales regadío	357			357	RURAL	1 DE 9
N-30.0308-0214	178	160	LOPEZ VERA ANTONIO AV ALCANTARILLA 345 PI:01 Pt:B NONDUERMAS 30166 MURCIA [MURCIA]	LOPEZ VERA ANTONIO AV ALCANTARILLA 345 PI:01 Pt:B NONDUERMAS 30166 MURCIA [MURCIA]	1130		NR-01	Agrios regadío	257			257	RURAL	1 DE 9
N-30.0308-0215	178	159	CARRILLO RUBIO JOAQUIN [HEREDEROS DE] PB NONDUERMAS-CR DE LA VIDA 8 NONDUERMAS 30166 MURCIA [MURCIA]	CARRILLO RUBIO JOAQUIN [HEREDEROS DE] PB NONDUERMAS-CR DE LA VIDA 8 NONDUERMAS 30166 MURCIA [MURCIA]	594		FR-01	Frutales regadío	210			210	RURAL	1 DE 9
N-30.0308-0216	178	158	PARRAGA PEREZ BENITO AV INF.J.MANUEL EDF.RIO PARK 12 Es:3 PI:01 Pt:A 30011 MURCIA [MURCIA]	PARRAGA PEREZ BENITO AV INF.J.MANUEL EDF.RIO PARK 12 Es:3 PI:01 Pt:A 30011 MURCIA [MURCIA]	621		NR-02	Agrios regadío	357			357	RURAL	1 Y 2 DE 9
N-30.0308-0217	178	524	PARRAGA PEREZ JOSEFA CR LA ÑORA-RINCON BENIS 227 RINCON DE BENISCORNIA 30108 MURCIA [MURCIA]	PARRAGA PEREZ JOSEFA CR LA ÑORA-RINCON BENIS 227 RINCON DE BENISCORNIA 30108 MURCIA [MURCIA]	1730		NR-02	Agrios regadío	241			241	RURAL	1 Y 2 DE 9
N-30.0308-0218	178	28	PARRAGA CANOVAS ANTONIO [HEREDEROS DE] CL LA RAYA-GILAND RALENCO 30 LA RAYA 30167 MURCIA [MURCIA]	PARRAGA CANOVAS ANTONIO [HEREDEROS DE] CL LA RAYA-GILAND RALENCO 30 LA RAYA 30167 MURCIA [MURCIA]	2.284		NR-02	Agrios regadío	275			275	RURAL	2 DE 9
N-30.0308-0219	178	30	LOPEZ CASTILLO PEDRO JESUS;LECHUGA ALCAZAR CARIDAD CR ALCANTARILLA 19530166 MURCIA [MURCIA]	LOPEZ CASTILLO PEDRO JESUS;LECHUGA ALCAZAR CARIDAD CR ALCANTARILLA 19530166 MURCIA [MURCIA]	1.132		NR-02	Agrios regadío	228	27	41	296	RURAL	2 DE 9
N-30.0308-0220	178	32	LOPEZ CASTILLO PEDRO JESUS;LECHUGA ALCAZAR CARIDAD CR ALCANTARILLA 19530166 MURCIA [MURCIA]	LOPEZ CASTILLO PEDRO JESUS;LECHUGA ALCAZAR CARIDAD CR ALCANTARILLA 19530166 MURCIA [MURCIA]	2368		NR-03	Agrios regadío		55	72	127	RURAL	2 DE 9
N-30.0308-0221	178	31	ESPINOSA NICOLAS JOSE MN MUNICIPIO Ndup-0 MURCIA [MURCIA]	ESPINOSA NICOLAS JOSE MN MUNICIPIO Ndup-0 MURCIA [MURCIA]	238		HR-01	Huerta regadío		48	42	90	RURAL	2 DE 9
N-30.0308-0222	DESCUENTOS		DESCONOCIDO	DESCONOCIDO				Pastos		35	159	194	RURAL	2 DE 9
N-30.0308-0223	178	9008	AYUNTAMIENTO DE MURCIA PZ GLORIETA DE ESPAÑA 1 30004 MURCIA [MURCIA]	AYUNTAMIENTO DE MURCIA PZ GLORIETA DE ESPAÑA 1 30004 MURCIA [MURCIA]	467		VT-00	Vía de comunicación de dominio público	38			38	RURAL	1 Y 2 DE 9

Nº DE ORDEN	POLIGONO	PARCELA	TITULAR ACTUAL NOMBRE Y DOMICILIO	TITULAR CATASTRAL NOMBRE Y DOMICILIO	SUPERFICIE CATASTRAL (m²)	SUBPARCELA	AFECCIONES (m²)						Nº PLANO DE EXPROPIACIÓN	
	REF CATASTRAL						CALIFICACIÓN FISCAL	APROVECHAMIENTO ACTUAL	EXPROPIACIÓN	SERVIDUMBRE	OCUPACIÓN TEMPORAL	TOTAL		NATURALEZA
N-30.0308-0224	178	150	RUBIO FRANCO SALVADOR CR DE LA VIA 1030166 MURCIA [MURCIA]	RUBIO FRANCO SALVADOR CR DE LA VIA 1030166 MURCIA [MURCIA]	1738		NR-02	Agrios regadío	111			111	RURAL	2 DE 9
N-30.0308-0225	178	560	GARCIA JIMENEZ ANTONIO [HEREDEROS DE] CL HURTADO LORENTE 430820 ALCANTARILLA [MURCIA]	GARCIA JIMENEZ ANTONIO [HEREDEROS DE] CL HURTADO LORENTE 430820 ALCANTARILLA [MURCIA]	1000		FR-01	Frutales regadío	479			479	RURAL	2 DE 9
N-30.0308-0226	178	127	HERNANDEZ MELGAREJO MARIA AV FAMA 14 PI:1 Pt:D 30006 MURCIA [MURCIA] [MURCIA]	HERNANDEZ MELGAREJO MARIA AV FAMA 14 PI:1 Pt:D 30006 MURCIA [MURCIA] [MURCIA]	1342		HR-01	Huerta regadío	171			171	RURAL	2 DE 9
N-30.0308-0227	178	126	MENARGUEZ MARCOS MN MUNICIPIO Ndup-0 MURCIA [MURCIA]	MENARGUEZ MARCOS MN MUNICIPIO Ndup-0 MURCIA [MURCIA]	664		NR-02	Agrios regadío	108			108	RURAL	2 DE 9
N-30.0308-0228	178	125	ESPINOSA RODENAS JOSE [HEREDEROS DE] PD NONDUERMAS-CR ALCANTARILL NONDUERMAS 30166 MURCIA [MURCIA]	ESPINOSA RODENAS JOSE [HEREDEROS DE] PD NONDUERMAS-CR ALCANTARILL NONDUERMAS 30166 MURCIA [MURCIA]	572		HR-01	Huerta regadío	126			126	RURAL	2 DE 9
N-30.0308-0229	0044705XH6004S0001RU		LOPEZ VERA MARIA DOLORES CL MEDICO LUIS CONEJERO 14 ERA ALTA 30168 MURCIA [MURCIA]	LOPEZ VERA MARIA DOLORES CL MEDICO LUIS CONEJERO 14 ERA ALTA 30168 MURCIA [MURCIA]	2528			Solar - Patio	4	95	8	107	URBANIZADO	2 DE 9
N-30.0308-0230	0044706XH6004S0001DU		LOPEZ PINTADO PEDRO CR LOPEZ 11 NONDUERMAS 30166 MURCIA [MURCIA]	LOPEZ PINTADO PEDRO CR LOPEZ 11 NONDUERMAS 30166 MURCIA [MURCIA]	698			Solar - Patio		22	7	29	URBANIZADO	2 DE 9
N-30.0308-0231	0144102XH6004N0001FX		COUSERGANADERA SL CL GOYA 1 Es:8 Pi:04 Pt:A 30002 MURCIA [MURCIA]	COUSERGANADERA SL CL GOYA 1 Es:8 Pi:04 Pt:A 30002 MURCIA [MURCIA]	5645			Solar - Patio	4	150	207	361	URBANIZADO	2 DE 9
N-30.0308-0232	0144104XH6004N0001OX		LOPEZ VERA ANTONIO AV ALCANTARILLA 345 Pi:01 Pt:B NONDUERMAS30166 MURCIA [MURCIA]	LOPEZ VERA ANTONIO AV ALCANTARILLA 345 Pi:01 Pt:B NONDUERMAS30166 MURCIA [MURCIA]	7033			Solar - Patio		90	98	188	URBANIZADO	2 Y 3 DE 9
N-30.0308-0233	178	108	HERNANDEZ PARRA JOAQUIN;HERNANDEZ PARRA MARIA [HEREDEROS DE];HERNANDEZ PARRA VICTORIA;HERNANDEZ PARRA ENCARNACION [HEREDEROS DE] AV SAN JUAN CRUZ 3 Pi:07 Pt:B ED. GARONA 30011 MURCIA [MURCIA] [MURCIA]	HERNANDEZ PARRA JOAQUIN;HERNANDEZ PARRA MARIA [HEREDEROS DE];HERNANDEZ PARRA VICTORIA;HERNANDEZ PARRA ENCARNACION [HEREDEROS DE] AV SAN JUAN CRUZ 3 Pi:07 Pt:B ED. GARONA 30011 MURCIA [MURCIA] [MURCIA]	3688		FR-01	Frutales regadío			1606	1606	RURAL	2 Y 3 DE 9
N-30.0308-0234	178	514	SANCHEZ LOPEZ ANTONIO [HEREDEROS DE] CL LOS PARRAGAS 10 NONDUERMAS 30166 MURCIA [MURCIA]	SANCHEZ LOPEZ ANTONIO [HEREDEROS DE] CL LOS PARRAGAS 10 NONDUERMAS 30166 MURCIA [MURCIA]	769		NR-01	Agrios regadío	57	117	129	303	RURAL	2 Y 3 DE 9
N-30.0308-0235	0344902XH6004S0001UU		GRACIA LOPEZ ANA MARIA AV BORBON 9 Pi:03 Pt:01 08031 BARCELONA (BARCELONA)	GRACIA LOPEZ ANA MARIA AV BORBON 9 Pi:03 Pt:01 08031 BARCELONA (BARCELONA)	773			Suelo sin edificar		123	32	155	URBANIZADO	3 DE 9

Nº DE ORDEN	POLIGONO	PARCELA	TITULAR ACTUAL NOMBRE Y DOMICILIO	TITULAR CATASTRAL NOMBRE Y DOMICILIO	SUPERFICIE CATASTRAL (m²)	SUBPARCELA	AFECCIONES (m²)						Nº PLANO DE EXPROPIACIÓN	
	REF CATASTRAL						CALIFICACIÓN FISCAL	APROVECHAMIENTO ACTUAL	EXPROPIACIÓN	SERVIDUMBRE	OCUPACIÓN TEMPORAL	TOTAL		NATURALEZA
N-30.0308-0236	178	43	ESPINOSA RODENAS JUAN ANTONIO [HEREDEROS DE] PB NONDUERMAS NONDUERMAS 30166 MURCIA [MURCIA]	ESPINOSA RODENAS JUAN ANTONIO [HEREDEROS DE] PB NONDUERMAS NONDUERMAS 30166 MURCIA [MURCIA]	1276		HR-01	Huerta regadío	11	100	45	156	RURAL	3 DE 9
N-30.0308-0237	DESCUENTOS		DESCONOCIDO	DESCONOCIDO				Pastos		7	1	8	RURAL	3 DE 9
N-30.0308-0238	0445721XH6004N0001ZX		ESPINOSA RODENAS JOSE CB TR LIBERTAD 4 30166 MURCIA [NONDUERMAS] [MURCIA]	ESPINOSA RODENAS JOSE CB TR LIBERTAD 4 30166 MURCIA [NONDUERMAS] [MURCIA]	911			Suelo sin edificar	37	27	27	91	URBANIZADO	3 DE 9
N-30.0308-0239	CL LIBERTAD		AYUNTAMIENTO DE MURCIA PZ GLORIETA DE ESPAÑA 1 30004 MURCIA [MURCIA]	AYUNTAMIENTO DE MURCIA PZ GLORIETA DE ESPAÑA 1 30004 MURCIA [MURCIA]			VT-00	Vía de comunicación de dominio público	30	34	48	112	URBANIZADO	3 DE 9
N-30.0308-0240	0444204XH6004S0001SU		ESPINOSA RODENAS JOSE CB TR LIBERTAD 4 30166 MURCIA [NONDUERMAS] [MURCIA]	ESPINOSA RODENAS JOSE CB TR LIBERTAD 4 30166 MURCIA [NONDUERMAS] [MURCIA]	751			Suelo sin edificar	3	40	11	54	URBANIZADO	3 DE 9
N-30.0308-0241	0444205XH6004S0001ZU		ESPINOSA RODENAS JOSE [HEREDEROS DE] PD NONDUERMAS-CR ALCANTARILL NONDUERMAS 30166 MURCIA [MURCIA]	ESPINOSA RODENAS JOSE [HEREDEROS DE] PD NONDUERMAS-CR ALCANTARILL NONDUERMAS 30166 MURCIA [MURCIA]	438			Solar - Patio		22	1	23	URBANIZADO	3 DE 9
N-30.0308-0242	0444201XH6004S0001IU		ESPINOSA IBANEZ JOSE CL LIBERTAD 5 NONDUERMAS 30166 MURCIA [MURCIA]	ESPINOSA IBANEZ JOSE CL LIBERTAD 5 NONDUERMAS 30166 MURCIA [MURCIA]	507			Suelo sin edificar		21	9	30	URBANIZADO	3 DE 9
N-30.0308-0243	0444203XH6004S0001EU		ESPINOSA RODENAS CARMEN [HEREDEROS DE] PB NONDUERMAS CL LIBERTAD 1 NONDUERMAS 30166 MURCIA [MURCIA]	ESPINOSA RODENAS CARMEN [HEREDEROS DE] PB NONDUERMAS CL LIBERTAD 1 NONDUERMAS 30166 MURCIA [MURCIA]	283			Solar - Patio		6		6	URBANIZADO	3 DE 9
N-30.0308-0244	0545636XH6004N0001WX		RODENAS MARTINEZ JUAN ANTONIO CL CONSTITUCION 12 NONDUERMAS 30166 MURCIA [MURCIA]	RODENAS MARTINEZ JUAN ANTONIO CL CONSTITUCION 12 NONDUERMAS 30166 MURCIA [MURCIA]	976			Solar - Patio		8		8	URBANIZADO	3 DE 9
N-30.0308-0245	0545635XH6004N0001HX		GALVEZ CONESA JOSEFA; COSTA EGEA ANTONIA; COSTA GALVEZ JESUS; COSTA GALVEZ DOLORES; COSTA GALVEZ JESUS; COSTA GALVEZ DOLORES CR PARRAGAS 78 NONDUERMAS 30166 MURCIA [MURCIA]	GALVEZ CONESA JOSEFA; COSTA EGEA ANTONIA; COSTA GALVEZ JESUS; COSTA GALVEZ DOLORES; COSTA GALVEZ JESUS; COSTA GALVEZ DOLORES CR PARRAGAS 78 NONDUERMAS 30166 MURCIA [MURCIA]	1091			Solar - Patio		1		1	URBANIZADO	3 Y 4 DE 9
N-30.0308-0246	CL ORILLA VÍA		AYUNTAMIENTO DE MURCIA PZ GLORIETA DE ESPAÑA 1 30004 MURCIA [MURCIA]	AYUNTAMIENTO DE MURCIA PZ GLORIETA DE ESPAÑA 1 30004 MURCIA [MURCIA]			VT-00	Vía de comunicación de dominio público	6	70	68	144	URBANIZADO	3 Y 4 DE 9
N-30.0308-0247	178	101	CEREZUELA PEREZ JUAN CR DE ALCANTARILLA 313 PI:BJ 30166 MURCIA [MURCIA]	CEREZUELA PEREZ JUAN CR DE ALCANTARILLA 313 PI:BJ 30166 MURCIA [MURCIA]	2139		FR-01	Frutales regadío	51			51	RURAL	3 DE 9

Nº DE ORDEN	POLIGONO	PARCELA	TITULAR ACTUAL NOMBRE Y DOMICILIO	TITULAR CATASTRAL NOMBRE Y DOMICILIO	SUPERFICIE CATASTRAL (m²)	SUBPARCELA	AFECCIONES (m²)						Nº PLANO DE EXPROPIACIÓN	
	REF CATASTRAL						CALIFICACIÓN FISCAL	APROVECHAMIENTO ACTUAL	EXPROPIACIÓN	SERVIDUMBRE	OCUPACIÓN TEMPORAL	TOTAL		NATURALEZA
N-30.0308-0248	178	9017	AYUNTAMIENTO DE MURCIA PZ GLORIETA DE ESPAÑA 1 30004 MURCIA [MURCIA]	AYUNTAMIENTO DE MURCIA PZ GLORIETA DE ESPAÑA 1 30004 MURCIA [MURCIA]	1087		VT-00	Vía de comunicación de dominio público	35			35	RURAL	3 DE 9
N-30.0308-0249	DESCUENTOS		AYUNTAMIENTO DE MURCIA PZ GLORIETA DE ESPAÑA 1 30004 MURCIA [MURCIA]	AYUNTAMIENTO DE MURCIA PZ GLORIETA DE ESPAÑA 1 30004 MURCIA [MURCIA]			VT-00	Vía de comunicación de dominio público	3		23	26	RURAL	3 DE 9
N-30.0308-0250	0444514XH6004S0001KU		BANKIA SA PS CASTELLANA 189 28046 MADRID [MADRID]	BANKIA SA PS CASTELLANA 189 28046 MADRID [MADRID]	360			Suelo sin edificar			297	297	URBANIZADO	3 DE 9
N-30.0308-0251	0444506XH6004S0001LU		COSTA PARRA JUAN ANTONIO CL CIRUJANO FCO VIGUERAS LABORDA 6, 30166 NONDUERMAS (MURCIA)	EN INVESTIGACION, ARTICULO 47 DE LA LEY 33/2003 CL GERENCIA REGIONAL MURCIA MURCIA [MURCIA]	500			Suelo sin edificar			97	97	URBANIZADO	3 DE 9
N-30.0308-0252	CARRIL LOS PARRAGAS		AYUNTAMIENTO DE MURCIA PZ GLORIETA DE ESPAÑA 1 30004 MURCIA [MURCIA]	AYUNTAMIENTO DE MURCIA PZ GLORIETA DE ESPAÑA 1 30004 MURCIA [MURCIA]			VT-00	Vía de comunicación de dominio público	16	131	444	591	URBANIZADO	4 DE 9
N-30.0308-0253	CR ERA ALTA		AYUNTAMIENTO DE MURCIA PZ GLORIETA DE ESPAÑA 1 30004 MURCIA [MURCIA]	AYUNTAMIENTO DE MURCIA PZ GLORIETA DE ESPAÑA 1 30004 MURCIA [MURCIA]			VT-00	Vía de comunicación de dominio público	92	302	525	919	URBANIZADO	4 DE 9
N-30.0308-0254	0745704XH6004N0001DX		NEO FITNESS 2000 SL CL ESTACION 8 PI:01 Pt:G 30820 ALCANTARILLA (ALCANTARILLA) (MURCIA)	NEO FITNESS 2000 SL CL ESTACION 8 PI:01 Pt:G 30820 ALCANTARILLA (ALCANTARILLA) (MURCIA)				Suelo sin edificar		9	5	14	URBANIZADO	4 DE 9
N-30.0308-0255	0745403XH6004N0001GX		ESPINESTA SL CT ALCANTARILLA 209 NONDUERMAS 30166 MURCIA [MURCIA]	ESPINESTA SL CT ALCANTARILLA 209 NONDUERMAS 30166 MURCIA [MURCIA]	329			Solar - Patio	51			51	URBANIZADO	4 DE 9
N-30.0308-0256	0745421XH6004N0000UZ		VIGUERAS MORENO JOSEFA CL MARIN BALDO 2 PI:01 Pt:D 30001 MURCIA [MURCIA] [MURCIA]	VIGUERAS MORENO JOSEFA CL MARIN BALDO 2 PI:01 Pt:D 30001 MURCIA [MURCIA] [MURCIA]	236			Suelo sin edificar	99			99	URBANIZADO	4 DE 9
N-30.0308-0257	0745418XH6004N0001IX		GARCIA BALSALOBRE MANUEL [HEREDEROS DE] PB NONDUERMAS-CR ALCANTARILL 197 NONDUERMAS 30166 MURCIA [MURCIA]	GARCIA BALSALOBRE MANUEL [HEREDEROS DE] PB NONDUERMAS-CR ALCANTARILL 197 NONDUERMAS 30166 MURCIA [MURCIA]	59			Suelo sin edificar	43			43	URBANIZADO	4 DE 9
N-30.0308-0258	0742311XH6004S0001KU		RUIPEREZ ABIZANDA JUAN ANTONIO;RUIPEREZ ABIZANDA MARIANO CL ALONSO DE OJEDA 15 PI:03 Pt:E 30007 MURCIA [MURCIA]	RUIPEREZ ABIZANDA JUAN ANTONIO;RUIPEREZ ABIZANDA MARIANO CL ALONSO DE OJEDA 15 PI:03 Pt:E 30007 MURCIA [MURCIA]	2662			Suelo sin edificar			305	305	URBANIZADO	4 Y 9 DE 9
N-30.0308-0259	0742312XH6004S0001RU		LOPEZ RUIPEREZ JUANA AV PRIMO DE RIVERA 6 PI:08 Pt:B 30008 MURCIA [MURCIA]	LOPEZ RUIPEREZ JUANA AV PRIMO DE RIVERA 6 PI:08 Pt:B 30008 MURCIA [MURCIA]	3258			Suelo sin edificar			408	408	URBANIZADO	4 Y 9 DE 9
N-30.0308-0260	0742319XH6004S0001ZU		BLAYA LUCAS CONCEPCION CL SAN SEBASTIAN 7 PI:3 Pt:C 30820 ALCANTARILLA [MURCIA]	BLAYA LUCAS CONCEPCION CL SAN SEBASTIAN 7 PI:3 Pt:C 30820 ALCANTARILLA [MURCIA]	316			Suelo sin edificar			126	126	URBANIZADO	4 Y 9 DE 9

Nº DE ORDEN	POLIGONO	PARCELA	TITULAR ACTUAL NOMBRE Y DOMICILIO	TITULAR CATASTRAL NOMBRE Y DOMICILIO	SUPERFICIE CATASTRAL (m²)	SUBPARCELA	AFECCIONES (m²)						Nº PLANO DE EXPROPIACIÓN		
	REF CATASTRAL						CALIFICACIÓN FISCAL	APROVECHAMIENTO ACTUAL	EXPROPIACIÓN	SERVIDUMBRE	OCUPACIÓN TEMPORAL	TOTAL		NATURALEZA	
N-30.0308-0261	0742326XH6004S0001AU		RAMIREZ MANZANERA JOSE PS OBISPO MANUEL UREÑA PASTO 53 0820 ALCANTARILLA [MURCIA]	RAMIREZ MANZANERA JOSE PS OBISPO MANUEL UREÑA PASTO 53 0820 ALCANTARILLA [MURCIA]	220			Suelo sin edificar				136	136	URBANIZADO	4 Y 9 DE 9
N-30.0308-0262	0742318XH6004S0001SU		BARCELO SANCHEZ ANTONIO;BARCELO SANCHEZ MARIA DEL CARMEN CL CARMEN 22 ERA ALTA 30168 MURCIA [MURCIA]	BARCELO SANCHEZ ANTONIO;BARCELO SANCHEZ MARIA DEL CARMEN CL CARMEN 22 ERA ALTA 30168 MURCIA [MURCIA]	1122			Suelo sin edificar				543	543	URBANIZADO	4 Y 9 DE 9
N-30.0308-0263	0844903XH6004S0001XU		LOPEZ MELGAREJO MARIA CARMEN CL VIRGEN DE LA FUENSANTA 9 NONDUERMAS 30166 MURCIA [SAN BENITO] [MURCIA]	LOPEZ MELGAREJO MARIA CARMEN CL VIRGEN DE LA FUENSANTA 9 NONDUERMAS 30166 MURCIA [SAN BENITO] [MURCIA]	188			Solar - Patio	7				7	URBANIZADO	4 Y 9 DE 9
N-30.0308-0264		DESCUENTOS	AYUNTAMIENTO DE MURCIA PZ GLORIETA DE ESPAÑA 1 30004 MURCIA [MURCIA]	AYUNTAMIENTO DE MURCIA PZ GLORIETA DE ESPAÑA 1 30004 MURCIA [MURCIA]			VT-00	Vía de comunicación de dominio público	67				67	URBANIZADO	4 Y 9 DE 9
N-30.0308-0265	0745410XH6004N0003UQ		SANCHEZ HERNANDEZ MARIA CARMEN;MOLINA MINGORANCE FRANCISCO JOSE CL ALCANTARILLA 191 ALCANTARILLA 30166 MURCIA [MURCIA]	SANCHEZ HERNANDEZ MARIA CARMEN;MOLINA MINGORANCE FRANCISCO JOSE CL ALCANTARILLA 191 ALCANTARILLA 30166 MURCIA [MURCIA]	213			Solar - Patio	52				52	URBANIZADO	4 DE 9
N-30.0308-0266	0945601XH6004N0001SX		EN INVESTIGACION, ARTICULO 47 DE LA LEY 33/2003 CL GERENCIA REGIONAL MURCIA MURCIA [MURCIA]	EN INVESTIGACION, ARTICULO 47 DE LA LEY 33/2003 CL GERENCIA REGIONAL MURCIA MURCIA [MURCIA]	540			Suelo sin edificar	179				179	URBANIZADO	4 DE 9
N-30.0308-0267	0745413XH6004N0001OX		VIGUERAS HERNANDEZ DOLORES CR ALCANTARILLA 187 30166 MURCIA [NONDUERMAS] [MURCIA]	VIGUERAS HERNANDEZ DOLORES CR ALCANTARILLA 187 30166 MURCIA [NONDUERMAS] [MURCIA]	247			Solar - Patio	37				37	URBANIZADO	4 DE 9
N-30.0308-0268	0745414XH6004N0001KX		VIGUERAS PALMA ENCARNACION;VIGUERA S PALMA JUAN CL S FERNANDO 1 PI:01 Pt:G 30820 ALCANTARILLA [MURCIA]	VIGUERAS PALMA ENCARNACION;VIGUERA S PALMA JUAN CL S FERNANDO 1 PI:01 Pt:G 30820 ALCANTARILLA [MURCIA]	243			Solar - Patio	35				35	URBANIZADO	4 DE 9
N-30.0308-0269	0945602XH6004N0001ZX		INIESTA ESPINOSA JOSE;MARTINEZ AROCA MARIA CRUZ CR ALCANTARILLA NONDUERMAS 123 30166 MURCIA [MURCIA]	INIESTA ESPINOSA JOSE;MARTINEZ AROCA MARIA CRUZ CR ALCANTARILLA NONDUERMAS 123 30166 MURCIA [MURCIA]	403			Suelo sin edificar	87		3		87	URBANIZADO	4 DE 9
N-30.0308-0270		DESCUENTOS	DESCONOCIDO	DESCONOCIDO				Pastos	916	184	113		1213	URBANIZADO	4 Y 5 DE 9
N-30.0308-0271	0945603XH6014N0001UE		CASTILLO MORENO ANGEL [HEREDEROS DE] CL ERAS 51 30820 ALCANTARILLA [MURCIA]	CASTILLO MORENO ANGEL [HEREDEROS DE] CL ERAS 51 30820 ALCANTARILLA [MURCIA]	353			Suelo sin edificar	97	10	34		141	URBANIZADO	4 DE 9
N-30.0308-0272	0945604XH6004N0001HX		FRANCO JIMENEZ JOSEFA EN EL MUNICIPIO MURCIA [MURCIA]	FRANCO JIMENEZ JOSEFA EN EL MUNICIPIO MURCIA [MURCIA]	1438			Solar - Patio	262	81			343	URBANIZADO	4 Y 9 DE 9



Nº DE ORDEN	POLIGONO	PARCELA	TITULAR ACTUAL NOMBRE Y DOMICILIO	TITULAR CATASTRAL NOMBRE Y DOMICILIO	SUPERFICIE CATASTRAL (m²)	SUBPARCELA	AFECCIONES (m²)						Nº PLANO DE EXPROPIACIÓN	
	REF CATASTRAL						CALIFICACIÓN FISCAL	APROVECHAMIENTO ACTUAL	EXPROPIACIÓN	SERVIDUMBRE	OCUPACIÓN TEMPORAL	TOTAL		NATURALEZA
N-30.0308-0273	PZ DE LA IGLESIA		AYUNTAMIENTO DE MURCIA PZ GLORIETA DE ESPAÑA 1 30004 MURCIA [MURCIA]	AYUNTAMIENTO DE MURCIA PZ GLORIETA DE ESPAÑA 1 30004 MURCIA [MURCIA]			VT-00	Vía de comunicación de dominio público	56	138	250	444	URBANIZADO	4 DE 9
N-30.0308-0274	179	112	GARCIA MARTINEZ ANGUSTIAS;PARRA PARRA JUAN [HEREDEROS DE] PB NONDUERMAS-ESPALDA IGLESI 6 NONDUERMAS 30166 MURCIA [MURCIA]	GARCIA MARTINEZ ANGUSTIAS;PARRA PARRA JUAN [HEREDEROS DE] PB NONDUERMAS-ESPALDA IGLESI 6 NONDUERMAS 30166 MURCIA [MURCIA]	555		NR-02	Agrios regadío	66			66	RURAL	4 Y 9 DE 9
N-30.0308-0275	179	110	VICENTE GARCIA JOAQUINA CL PINTOR MESEGUER_CM BADEN 3 30010 MURCIA [MURCIA]	VICENTE GARCIA JOAQUINA CL PINTOR MESEGUER_CM BADEN 3 30010 MURCIA [MURCIA]	418		NR-02	Agrios regadío	37			37	RURAL	4 DE 9
N-30.0308-0276	179	109	MARTINEZ MORENO DOLORES CM ALBADEL 3 CASAS NUEVAS 33420010 MURCIA [MURCIA]	MARTINEZ MORENO DOLORES CM ALBADEL 3 CASAS NUEVAS 33420010 MURCIA [MURCIA]	342		NR-01	Agrios regadío	35			35	RURAL	4 DE 9
N-30.0308-0277	179	108	GARCIA HERNANDEZ ANTONIA [HEREDEROS DE];GARCIA HERNANDEZ JOSE MARIA [HEREDEROS DE] CL SAN ANTON 21 PI:1 30009 MURCIA [MURCIA]	GARCIA HERNANDEZ ANTONIA [HEREDEROS DE];GARCIA HERNANDEZ JOSE MARIA [HEREDEROS DE] CL SAN ANTON 21 PI:1 30009 MURCIA [MURCIA]	777		NR-02	Agrios regadío	80	23	126	229	RURAL	4 DE 9
N-30.0308-0278	179	9002	AYUNTAMIENTO DE MURCIA PZ GLORIETA DE ESPAÑA 1 30004 MURCIA [MURCIA]	AYUNTAMIENTO DE MURCIA PZ GLORIETA DE ESPAÑA 1 30004 MURCIA [MURCIA]	626		VT-00	Vía de comunicación de dominio público	22	11	10	43	RURAL	4 DE 9
N-30.0308-0279	179	107	LOPEZ PUJANTE JOSE PD NONDUERMAS-CR ALCANTARILL 124 NONDUERMAS 30166 MURCIA [MURCIA]	LOPEZ PUJANTE JOSE PD NONDUERMAS-CR ALCANTARILL 124 NONDUERMAS 30166 MURCIA [MURCIA]	1246		FR-01	Frutales regadío	183	36	52	271	RURAL	4 Y 5 DE 9
N-30.0308-0280	179	106	LOPEZ PUJANTE MIGUEL CR ALCANTARILLA 126 NONDUERMAS 30166 MURCIA [MURCIA]	LOPEZ PUJANTE MIGUEL CR ALCANTARILLA 126 NONDUERMAS 30166 MURCIA [MURCIA]	1093		FR-01	Frutales regadío	121		60	181	RURAL	4 Y 5 DE 9
N-30.0308-0281	0945609XH6004N0001GX		FERNANDEZ LOPEZ ANTONIO CR ALCANTARILLA 130 30166 MURCIA [MURCIA]	FERNANDEZ LOPEZ ANTONIO CR ALCANTARILLA 130 30166 MURCIA [MURCIA]	623			Solar - Patio	72			72	URBANIZADO	4 Y 5 DE 9
N-30.0308-0282	0945608XH6004N0001YX		EN INVESTIGACION, ARTICULO 47 DE LA LEY 33/2003 CL GERENCIA REGIONAL MURCIA MURCIA [MURCIA]	EN INVESTIGACION, ARTICULO 47 DE LA LEY 33/2003 CL GERENCIA REGIONAL MURCIA MURCIA [MURCIA]	632			Solar - Patio	13			13	URBANIZADO	5 DE 9
N-30.0308-0284	1045601XH6014N0001TE		DIAZ MARTINEZ SEBASTIAN;MARTINEZ GARCIA MERCEDES [HEREDEROS DE];DIAZ MARTINEZ FRANCISCO PB NONDUERMAS-ESCU.L.SALZILLO 23 Es:DP NONDUERMAS 30166 MURCIA [MURCIA]	DIAZ MARTINEZ SEBASTIAN;MARTINEZ GARCIA MERCEDES [HEREDEROS DE];DIAZ MARTINEZ FRANCISCO PB NONDUERMAS-ESCU.L.SALZILLO 23 Es:DP NONDUERMAS 30166 MURCIA [MURCIA]	257			Suelo sin edificar		2	248	250	URBANIZADO	5 DE 9

Nº DE ORDEN	POLIGONO	PARCELA	TITULAR ACTUAL NOMBRE Y DOMICILIO	TITULAR CATASTRAL NOMBRE Y DOMICILIO	SUPERFICIE CATASTRAL (m²)	SUBPARCELA	AFECCIONES (m²)						Nº PLANO DE EXPROPIACIÓN	
	REF CATASTRAL						CALIFICACIÓN FISCAL	APROVECHAMIENTO ACTUAL	EXPROPIACIÓN	SERVIDUMBRE	OCUPACIÓN TEMPORAL	TOTAL		NATURALEZA
N-30.0308-0285	1045602XH6014N0001FE		DIAZ MANZANO ANA MARIA PB NONDUERMAS-CR ALCANTARILL 131 NONDUERMAS 30166 MURCIA [MURCIA]	DIAZ MANZANO ANA MARIA PB NONDUERMAS-CR ALCANTARILL 131 NONDUERMAS 30166 MURCIA [MURCIA]	165			Suelo sin edificar		4	151	155	URBANIZADO	5 DE 9
N-30.0308-0286	1045603XH6014N0001ME		INIESTA ESPINOSA JOSE;INIESTA MARTINEZ MARIA CARMEN CR ALCANTARILLA NONDUERMAS 123 30166 MURCIA [MURCIA]	INIESTA ESPINOSA JOSE;INIESTA MARTINEZ MARIA CARMEN CR ALCANTARILLA NONDUERMAS 123 30166 MURCIA [MURCIA]	535			Suelo sin edificar		23	410	433	URBANIZADO	5 DE 9
N-30.0308-0287	179	380	PARRAGA GARCIA ISIDRO CL NTRA SRA DE CORTES 6 30166 MURCIA (MURCIA)	PARRAGA GARCIA ISIDRO CL NTRA SRA DE CORTES 6 30166 MURCIA (MURCIA)	1443		FR-01	Frutales regadío	204		111	315	RURAL	5 DE 9
N-30.0308-0288	179	105	MALDONADO PELLICER EMILIO CR VIZCONDE 36 NONDUERMAS 30166 MURCIA (MURCIA)	MALDONADO PELLICER EMILIO CR VIZCONDE 36 NONDUERMAS 30166 MURCIA (MURCIA)	500		FR-01	Frutales regadío	107		62	169	RURAL	5 DE 9
N-30.0308-0289	179	9004	AYUNTAMIENTO DE MURCIA PZ GLORIETA DE ESPAÑA 1 30004 MURCIA [MURCIA]	AYUNTAMIENTO DE MURCIA PZ GLORIETA DE ESPAÑA 1 30004 MURCIA [MURCIA]	156		VT-00	Vía de comunicación de dominio público	9		3	12	RURAL	5 DE 9
N-30.0308-0290	179	9008	AYUNTAMIENTO DE MURCIA PZ GLORIETA DE ESPAÑA 1 30004 MURCIA [MURCIA]	AYUNTAMIENTO DE MURCIA PZ GLORIETA DE ESPAÑA 1 30004 MURCIA [MURCIA]	3489		VT-00	Vía de comunicación de dominio público	979		4	983	RURAL	5 DE 9
N-30.0308-0291	179	100	VILAR ARTERO ANDRES CL CARRIL VIZCAINO NONDUERMA 22 NONDUERMAS 30166 MURCIA [MURCIA]	VILAR ARTERO ANDRES CL CARRIL VIZCAINO NONDUERMA 22 NONDUERMAS 30166 MURCIA [MURCIA]	1799		NR-02	Agrios regadío	284		78	362	RURAL	5 DE 9
N-30.0308-0292	179	78	INIESTA OSETE ANTONIO Y INIESTA MICOL DOLORES CR. ALCANTARILLA. 123 30166 NONDUERMAS (MURCIA)	LOPEZ DIAZ FRANCISCO MN MUNICIPIO Ndup-0 MURCIA [MURCIA]	620		FR-01	Frutales regadío	286		85	371	RURAL	5 DE 9
N-30.0308-0293	179	79	CAMPILLO LOPEZ FRANCISCO [HEREDEROS DE] PB RINCON SECA,CAMPILLOS 29 RINCON DE SECA 30165 MURCIA [MURCIA]	CAMPILLO LOPEZ FRANCISCO [HEREDEROS DE] PB RINCON SECA,CAMPILLOS 29 RINCON DE SECA 30165 MURCIA [MURCIA]	1044		FR-01	Frutales regadío	43		30	73	RURAL	5 DE 9
N-30.0308-0294	179	77	CAMPILLO FERNANDEZ GINES [HEREDEROS DE] PB NONDUERMAS-CR ALCANTARILL 149 NONDUERMAS 30166 MURCIA [MURCIA]	CAMPILLO FERNANDEZ GINES [HEREDEROS DE] PB NONDUERMAS-CR ALCANTARILL 149 NONDUERMAS 30166 MURCIA [MURCIA]	623		HR-01	Huerta regadío	157			157	RURAL	5 DE 9
N-30.0308-0295	179	76	INIESTA ROS JOSÉ CARRIL DELOS MALENOS, 1 30166 NONDUERMAS (MURCIA)	INIESTA ROS JOSE [HEREDEROS DE] PB SANG VERDE- CAMINO PALMERA 71 SANG. VERDE 30833 MURCIA [MURCIA]	874		FR-01	Frutales regadío	519			519	RURAL	5 DE 9

Nº DE ORDEN	POLIGONO	PARCELA	TITULAR ACTUAL NOMBRE Y DOMICILIO	TITULAR CATASTRAL NOMBRE Y DOMICILIO	SUPERFICIE CATASTRAL (m²)	SUBPARCELA	AFECCIONES (m²)						Nº PLANO DE EXPROPIACIÓN	
	REF CATASTRAL						CALIFICACIÓN FISCAL	APROVECHAMIENTO ACTUAL	EXPROPIACIÓN	SERVIDUMBRE	OCUPACIÓN TEMPORAL	TOTAL		NATURALEZA
N-30.0308-0296	179	45	LOPEZ SANCHEZ TOMAS PD LOS DOLORES- HEREDEROS 8 Es:A Pl:02 Pt:A 30011 MURCIA [MURCIA]	LOPEZ SANCHEZ TOMAS PD LOS DOLORES- HEREDEROS 8 Es:A Pl:02 Pt:A 30011 MURCIA [MURCIA]	527		NR-02	Agrios regadío	426			426	RURAL	5 DE 9
N-30.0308-0297	1145501XH6014N0001HE		EN INVESTIGACION, ARTICULO 47 DE LA LEY 33/2003 CL GERENCIA REGIONAL MURCIA MURCIA [MURCIA]	EN INVESTIGACION, ARTICULO 47 DE LA LEY 33/2003 CL GERENCIA REGIONAL MURCIA MURCIA [MURCIA]	442			Suelo sin edificar	62	21		83	URBANIZADO	5 DE 9
N-30.0308-0298	1145502XH6014N0001WE		MENCHON GARCIA JOSE EN EL MUNICIPIO MURCIA [MURCIA]	MENCHON GARCIA JOSE EN EL MUNICIPIO MURCIA [MURCIA]	543			Suelo sin edificar	4	1		5	URBANIZADO	5 DE 9
N-30.0308-0299	DESCUENTOS		AYUNTAMIENTO DE MURCIA PZ GLORIETA DE ESPAÑA 1 30004 MURCIA [MURCIA]	AYUNTAMIENTO DE MURCIA PZ GLORIETA DE ESPAÑA 1 30004 MURCIA [MURCIA]			VT-00	Vía de comunicación de dominio público	180	90		270	URBANIZADO	5 Y 6 DE 9
N-30.0308-0300	1245201XH6014N0001LE		GARCIA PARRA MARIA DOLORES;GARCIA PARRA MARIA SALVADORA CL RIQUELME 18 Pl:01 Pt:A 30005 MURCIA [MURCIA] [MURCIA]	GARCIA PARRA MARIA DOLORES;GARCIA PARRA MARIA SALVADORA CL RIQUELME 18 Pl:01 Pt:A 30005 MURCIA [MURCIA] [MURCIA]	714			Suelo sin edificar	241	37		278	URBANIZADO	5 DE 9
N-30.0308-0301	1245202XH6014N0001TE		PARRA NICOLAS ISABEL PB NONDUERMAS- TORRE CORDOBAS Pt:2 NONDUERMAS 30166 MURCIA [MURCIA]	PARRA NICOLAS ISABEL PB NONDUERMAS- TORRE CORDOBAS Pt:2 NONDUERMAS 30166 MURCIA [MURCIA]	166			Solar - Patio		3		3	URBANIZADO	5 DE 9
N-30.0308-0302	179	46	HERNANDEZ HERNANDEZ FRANCISCA CL LOS LEALES 29 LA ARBOLEJA 30009 MURCIA [MURCIA]	HERNANDEZ HERNANDEZ FRANCISCA CL LOS LEALES 29 LA ARBOLEJA 30009 MURCIA [MURCIA]	898		NR-02	Agrios regadío	144			144	RURAL	5 Y 6 DE 9
N-30.0308-0303	179	44	CAMPILLO MARIN TRINIDAD PD RINCON SECA-LOS EUGENIOS 31 RINCON DE SECA 30165 MURCIA [MURCIA]	CAMPILLO MARIN TRINIDAD PD RINCON SECA-LOS EUGENIOS 31 RINCON DE SECA 30165 MURCIA [MURCIA]	3668		FR-01	Frutales regadío	311			311	RURAL	5 Y 6 DE 9
N-30.0308-0304	1346410XH6004N0001OX		GAMBIN GOMEZ JOSE CL TORRE DE LOS CORDOBAS 8 NONDUERMAS 30166 MURCIA [MURCIA]	GAMBIN GOMEZ JOSE CL TORRE DE LOS CORDOBAS 8 NONDUERMAS 30166 MURCIA [MURCIA]	428			Solar - Patio	13	27		40	URBANIZADO	6 DE 9
N-30.0308-0305	1346406XH6004N0002QM		MESEGUER HERNANDEZ MARIA VICTORIA;MESEGUER HERNANDEZ MARIA CARMEN CL EDUARDO BARREIROS 7 Es:3 Pl:06 Pt:C 28041 MADRID [MADRID]	MESEGUER HERNANDEZ MARIA VICTORIA;MESEGUER HERNANDEZ MARIA CARMEN CL EDUARDO BARREIROS 7 Es:3 Pl:06 Pt:C 28041 MADRID [MADRID]	4409			Suelo sin edificar	2			2	URBANIZADO	6 DE 9
N-30.0308-0306	DESCUENTOS		DESCONOCIDO	DESCONOCIDO				Pastos	292	150		442	URBANIZADO	6 DE 9
N-30.0308-0307	179	38	ALCAZAR GARCIA CELIA [HEREDEROS DE] PB NONDUERMAS-CR ALCANTARILL 264 NONDUERMAS 30166 MURCIA [MURCIA]	ALCAZAR GARCIA CELIA [HEREDEROS DE] PB NONDUERMAS-CR ALCANTARILL 264 NONDUERMAS 30166 MURCIA [MURCIA]	3712	a=2656	FR-01	Frutales regadío	324			1228	RURAL	6 DE 9
						b=1056	HR-00	Huerta regadío	904					

Nº DE ORDEN	POLIGONO	PARCELA	TITULAR ACTUAL NOMBRE Y DOMICILIO	TITULAR CATASTRAL NOMBRE Y DOMICILIO	SUPERFICIE CATASTRAL (m²)	SUBPARCELA	AFECCIONES (m²)						Nº PLANO DE EXPROPIACIÓN	
	REF CATASTRAL						CALIFICACIÓN FISCAL	APROVECHAMIENTO ACTUAL	EXPROPIACIÓN	SERVIDUMBRE	OCUPACIÓN TEMPORAL	TOTAL		NATURALEZA
N-30.0308-0308	179	37	BELMONTE MATAS ANDRES MN MUNICIPIO Ndup-0 MURCIA [MURCIA]	BELMONTE MATAS ANDRES MN MUNICIPIO Ndup-0 MURCIA [MURCIA]	3281		HR-01	Huerta regadío	129			129	RURAL	6 DE 9
N-30.0308-0309	1346409XH6004N0001RX		CB [HEREDEROS DE] JOSE MARIN MARTINEZ CL JARA CARRILLO 13 PI:02 Pt:B 30004 MURCIA [MURCIA] [MURCIA]	CB [HEREDEROS DE] JOSE MARIN MARTINEZ CL JARA CARRILLO 13 PI:02 Pt:B 30004 MURCIA [MURCIA] [MURCIA]	1330			Suelo sin edificar	41	33		74	URBANIZADO	6 DE 9
N-30.0308-0310	179	12	CB [HEREDEROS DE] JOSE MARIN MARTINEZ CL JARA CARRILLO 13 PI:02 Pt:B 30004 MURCIA [MURCIA] [MURCIA]	CB [HEREDEROS DE] JOSE MARIN MARTINEZ CL JARA CARRILLO 13 PI:02 Pt:B 30004 MURCIA [MURCIA] [MURCIA]	2620		HR-02	Huerta regadío	67	68	2256	2391	RURAL	6 DE 9
N-30.0308-0311	179	13	MELGAREJO HERNANDEZ FRANCISCA;MELGAREJO HERNANDEZ CARMEN;MELGAREJO HERNANDEZ DOLORES PB PALMAR-MAYOR 33 PI:02 30120 MURCIA [MURCIA]	MELGAREJO HERNANDEZ FRANCISCA;MELGAREJO HERNANDEZ CARMEN;MELGAREJO HERNANDEZ DOLORES PB PALMAR-MAYOR 33 PI:02 30120 MURCIA [MURCIA]	225		HR-01	Huerta regadío	13	17		30	RURAL	6 DE 9
N-30.0308-0312	179	14	MELGAREJO HERNANDEZ FRANCISCA;MELGAREJO HERNANDEZ CARMEN;MELGAREJO HERNANDEZ DOLORES PB PALMAR-MAYOR 33 PI:02 30120 MURCIA [MURCIA]	MELGAREJO HERNANDEZ FRANCISCA;MELGAREJO HERNANDEZ CARMEN;MELGAREJO HERNANDEZ DOLORES PB PALMAR-MAYOR 33 PI:02 30120 MURCIA [MURCIA]	207		HR-01	Huerta regadío	7	8		15	RURAL	6 DE 9
N-30.0308-0313	179	15	CB [HEREDEROS DE] JOSE MARIN MARTINEZ CL JARA CARRILLO 13 PI:02 Pt:B 30004 MURCIA [MURCIA] [MURCIA]	CB [HEREDEROS DE] JOSE MARIN MARTINEZ CL JARA CARRILLO 13 PI:02 Pt:B 30004 MURCIA [MURCIA] [MURCIA]	3851		HR-02	Huerta regadío	3851			3851	RURAL	6 DE 9
N-30.0308-0314	179	9019	COMUNIDAD AUTONOMA DE LA REGION DE MURCIA CL TENIENTE FLORESTA 3 30001 MURCIA [MURCIA]	COMUNIDAD AUTONOMA DE LA REGION DE MURCIA CL TENIENTE FLORESTA 3 30001 MURCIA [MURCIA]	1886		VT-00	Vía de comunicación de dominio público	150			150	RURAL	6 Y 7 DE 9
N-30.0308-0315	179	16	CB [HEREDEROS DE] JOSE MARIN MARTINEZ CL JARA CARRILLO 13 PI:02 Pt:B 30004 MURCIA [MURCIA] [MURCIA]	CB [HEREDEROS DE] JOSE MARIN MARTINEZ CL JARA CARRILLO 13 PI:02 Pt:B 30004 MURCIA [MURCIA] [MURCIA]	2252		HR-03	Huerta regadío	2252			2252	RURAL	6 Y 7 DE 9
N-30.0308-0316	1445501XH6014N0001GE		VICENTE GONZALEZ GINESA [HEREDEROS DE] PB NONDUERMAS- CIUDAD ALMERIA 34 NONDUERMAS 30166 MURCIA [MURCIA]	VICENTE GONZALEZ GINESA [HEREDEROS DE] PB NONDUERMAS- CIUDAD ALMERIA 34 NONDUERMAS 30166 MURCIA [MURCIA]	1420			Solar - Patio	438			438	URBANIZADO	6 DE 9
N-30.0308-0317	179	9017	AYUNTAMIENTO DE MURCIA PZ GLORIETA DE ESPAÑA 1 30004 MURCIA [MURCIA]	AYUNTAMIENTO DE MURCIA PZ GLORIETA DE ESPAÑA 1 30004 MURCIA [MURCIA]	629		VT-00	Vía de comunicación de dominio público	17			17	RURAL	6 DE 9

Nº DE ORDEN	POLIGONO	PARCELA	TITULAR ACTUAL NOMBRE Y DOMICILIO	TITULAR CATASTRAL NOMBRE Y DOMICILIO	SUPERFICIE CATASTRAL (m²)	SUBPARCELA	AFECCIONES (m²)						Nº PLANO DE EXPROPIACIÓN	
	REF CATASTRAL						CALIFICACIÓN FISCAL	APROVECHAMIENTO ACTUAL	EXPROPIACIÓN	SERVIDUMBRE	OCUPACIÓN TEMPORAL	TOTAL		NATURALEZA
N-30.0308-0318	179	398	LOPEZ MELGAREJO MARIA CARMEN CL VIRGEN DE LA FUENSANTA 9 NONDUERMAS 30166 MURCIA [SAN BENITO] [MURCIA]	LOPEZ MELGAREJO MARIA CARMEN CL VIRGEN DE LA FUENSANTA 9 NONDUERMAS 30166 MURCIA [SAN BENITO] [MURCIA]	1894	a	NR-02	Agrios regadío	404			404	RURAL	6 DE 9
N-30.0308-0319	179	28	MADRID GUILLAMON ANTONIO ANDRES CM PALMERAS [DE LAS] 67 30565 LAS TORRES DE COTILLAS [MURCIA]	MADRID GUILLAMON ANTONIO ANDRES CM PALMERAS [DE LAS] 67 30565 LAS TORRES DE COTILLAS [MURCIA]	1872		NR-02	Agrios regadío	470			470	RURAL	6 DE 9
N-30.0308-0320	179	400	MARIN HERNANDEZ ROQUE AV RONDA LEVANTE 3 30009 MURCIA [MURCIA]	MARIN HERNANDEZ ROQUE AV RONDA LEVANTE 3 30009 MURCIA [MURCIA]	1899		NR-03	Agrios regadío	405			405	RURAL	6 DE 9
N-30.0308-0321	179	27	MELGAREJO NAVARRO RITA PD PTE TOCINOS GLORIA 8 30006 MURCIA [MURCIA]	MELGAREJO NAVARRO RITA PD PTE TOCINOS GLORIA 8 30006 MURCIA [MURCIA]	1370		FR-01	Frutales regadío	517			517	RURAL	6 Y 7 DE 9
N-30.0308-0322	1645401XH6014N0001KE		MELGAREJO NAVARRO RITA PD PTE TOCINOS GLORIA 8 30006 MURCIA [MURCIA]	MELGAREJO NAVARRO RITA PD PTE TOCINOS GLORIA 8 30006 MURCIA [MURCIA]	369			Solar - Patio	35			35	URBANIZADO	6 Y 7 DE 9
N-30.0308-0323	1646601XH6014N0001IE		MOYA GARCIA FERNANDO EN EL MUNICIPIO MURCIA [MURCIA]	MOYA GARCIA FERNANDO EN EL MUNICIPIO MURCIA [MURCIA]	677			Suelo sin edificar	51	47		98	URBANIZADO	7 DE 9
N-30.0308-0324	DESCUENTOS		DESCONOCIDO	DESCONOCIDO			VT-00	Vía de comunicación de dominio público	11	11		22	URBANIZADO	7 DE 9
N-30.0308-0325	1746602XH6014N0001OE		CASCALES AROCA ANA MARIA CL SAGASTA 2 Es:1 Pl:DR 30004 MURCIA [MURCIA]	CASCALES AROCA ANA MARIA CL SAGASTA 2 Es:1 Pl:DR 30004 MURCIA [MURCIA]	501			Suelo sin edificar		29		29	URBANIZADO	7 DE 9
N-30.0308-0326	1746603XH6014N0001KE		HNOS MARTOS CB CL SANTA CATALINA 1- 1ºC. 30004 MURCIA	HNOS MARTOS CB CL JOSE ABASCAL 20 Pl:06 Pt:C 28003 MADRID [MADRID]	1550			Suelo sin edificar		55	10	65	URBANIZADO	7 DE 9
N-30.0308-0327	1646701XH6014N0001SE		ADMINISTRADOR DE INFRAESTRUCTURAS FERROVIARIAS CL HIEDRA 9 ESTACION DE CHAMARTIN EDI 28036 MADRID [MADRID]	ADMINISTRADOR DE INFRAESTRUCTURAS FERROVIARIAS CL HIEDRA 9 ESTACION DE CHAMARTIN EDI 28036 MADRID [MADRID]	455			Residencial	233			233	URBANIZADO	7 DE 9
N-30.0308-0328	179	145	ADMINISTRADOR DE INFRAESTRUCTURAS FERROVIARIAS CL HIEDRA 9 ESTACION DE CHAMARTIN EDI 28036 MADRID [MADRID]	ADMINISTRADOR DE INFRAESTRUCTURAS FERROVIARIAS CL HIEDRA 9 ESTACION DE CHAMARTIN EDI 28036 MADRID [MADRID]	118		E-00	Pastos	84			84	RURAL	7 DE 9
N-30.0308-0329	179	9018	JUNTA DE HACENDADOS DE LA HUERTA DE MURCIA CL AYUNTAMIENTO 737 30004 MURCIA [MURCIA]	JUNTA DE HACENDADOS DE LA HUERTA DE MURCIA CL AYUNTAMIENTO 737 30004 MURCIA [MURCIA]	20223		HC-00	Hidrografía construida [embalse,canal..]	227			227	RURAL	7 DE 9
N-30.0308-0330	179	24	HERNANDEZ ESCUDERO CARMEN CL POETA GARCIA LORCA 16 Pl:02 Pt:DC 30820 ALCANTARILLA [MURCIA]	HERNANDEZ ESCUDERO CARMEN CL POETA GARCIA LORCA 16 Pl:02 Pt:DC 30820 ALCANTARILLA [MURCIA]	237		HR-01	Huerta regadío	237			237	RURAL	7 DE 9

Nº DE ORDEN	POLIGONO	PARCELA	TITULAR ACTUAL NOMBRE Y DOMICILIO	TITULAR CATASTRAL NOMBRE Y DOMICILIO	SUPERFICIE CATASTRAL (m²)	SUBPARCELA	AFECCIONES (m²)						Nº PLANO DE EXPROPIACIÓN	
	REF CATASTRAL						CALIFICACIÓN FISCAL	APROVECHAMIENTO ACTUAL	EXPROPIACIÓN	SERVIDUMBRE	OCUPACIÓN TEMPORAL	TOTAL		NATURALEZA
N-30.0308-0331	179	25	HERNANDEZ ESCUDERO CARMEN;HERNANDEZ HERNANDEZ ANDRES;HERNANDEZ HERNANDEZ JOSE;HERNANDEZ NADAL CONCEPCION CL POETA GARCIA LORCA 16 PI:02 Pt:DC 30820 ALCANTARILLA [MURCIA]	HERNANDEZ ESCUDERO CARMEN;HERNANDEZ HERNANDEZ ANDRES;HERNANDEZ HERNANDEZ JOSE;HERNANDEZ NADAL CONCEPCION CL POETA GARCIA LORCA 16 PI:02 Pt:DC 30820 ALCANTARILLA [MURCIA]	2814	b=652	NR-02	Agrios regadío	107			107	RURAL	7 DE 9
N-30.0308-0332	179	23	GONZALEZ PUJANTE MARIA DOLORES;MARTINEZ GONZALEZ DIEGO CM BADEN 154 ERA ALTA 30168 MURCIA [MURCIA]	GONZALEZ PUJANTE MARIA DOLORES;MARTINEZ GONZALEZ DIEGO CM BADEN 154 ERA ALTA 30168 MURCIA [MURCIA]	6429	a=3805 b=2624	NR-02 NR-02	Agrios regadío Agrios regadío	310 1094		226	1630	RURAL	7 DE 9
N-30.0308-0333	1846201XH6004N0001XX		MORENO LOPEZ FRANCISCO LUIS;MORENO LOPEZ JUAN JORGE PB ST ANGEL-CL. CUARTEL 45 SANTO ANGEL 30151 MURCIA [MURCIA]	MORENO LOPEZ FRANCISCO LUIS;MORENO LOPEZ JUAN JORGE PB ST ANGEL-CL. CUARTEL 45 SANTO ANGEL 30151 MURCIA [MURCIA]	1454			Suelo sin edificar			387	387	URBANIZADO	7 DE 9
N-30.0308-0334	1843301XH6014N0001AE		CASCALES AROCA ANA MARIA CL ANTONIO SÁNCHEZ MURANDI, 9-5ºD 30004 MURCIA [MURCIA]	CASCALES AROCA ANA MARIA CL SAGASTA 2 Es:1 PI:DR 30004 MURCIA [MURCIA]	1419			Suelo sin edificar	6	23	1388	1417	URBANIZADO	7 DE 9
N-30.0308-0335	DESCUENTOS		DESCONOCIDO	DESCONOCIDO				Pastos	5		113	118	URBANIZADO	7 DE 9
N-30.0308-0336	1947706XH6004N0001GX		SONIDO 2000 SL PD NONDUERMAS- CR.ALCANTARILL 27 NONDUERMAS 30166 MURCIA [MURCIA]	SONIDO 2000 SL PD NONDUERMAS- CR.ALCANTARILL 27 NONDUERMAS 30166 MURCIA [MURCIA]	1709			Solar - Patio	50		88	138	URBANIZADO	7 Y 8 DE 9
N-30.0308-0337	DS CAMPILLO PARRAGA		AYUNTAMIENTO DE MURCIA PZ GLORIETA DE ESPAÑA 1 30004 MURCIA [MURCIA]	AYUNTAMIENTO DE MURCIA PZ GLORIETA DE ESPAÑA 1 30004 MURCIA [MURCIA]			VT-00	Vía de comunicación de dominio público	6	27	15	48	URBANIZADO	7 DE 9
N-30.0308-0338	1846601XH6014N0001GE		PEREZ ESCUDERO CARMEN PB ERA ALTA-HONDO PTE HIERRO 16 ERA ALTA 30168 MURCIA [MURCIA]	PEREZ ESCUDERO CARMEN PB ERA ALTA-HONDO PTE HIERRO 16 ERA ALTA 30168 MURCIA [MURCIA]	125			Industrial	6		51	57	URBANIZADO	7 DE 9
N-30.0308-0339	180	9006	AYUNTAMIENTO DE MURCIA PZ GLORIETA DE ESPAÑA 1 30004 MURCIA [MURCIA]	AYUNTAMIENTO DE MURCIA PZ GLORIETA DE ESPAÑA 1 30004 MURCIA [MURCIA]	1022		VT-00	Vía de comunicación de dominio público	284	208	308	800	RURAL	7 Y 8 DE 9
N-30.0308-0340	180	21	HERNANDEZ HERNANDEZ JOSE CL ENTRADA RINCON DE SECA 75 30166 MURCIA (MURCIA)	HERNANDEZ HERNANDEZ JOSE CL ENTRADA RINCON DE SECA 75 30166 MURCIA (MURCIA)	3435		NR-02	Agrios regadío	5	44		49	RURAL	7 DE 9
N-30.0308-0341	180	20	MARTINEZ GONZALEZ DIEGO CM BADEN 154 PI:BA ERA ALTA 30168 MURCIA (MURCIA)	MARTINEZ GONZALEZ DIEGO CM BADEN 154 PI:BA ERA ALTA 30168 MURCIA (MURCIA)	8746		NR-02	Agrios regadío	6	29		35	RURAL	7 DE 9

Nº DE ORDEN	POLIGONO	PARCELA	TITULAR ACTUAL NOMBRE Y DOMICILIO	TITULAR CATASTRAL NOMBRE Y DOMICILIO	SUPERFICIE CATASTRAL (m²)	SUBPARCELA	AFECCIONES (m²)						Nº PLANO DE EXPROPIACIÓN	
	REF CATASTRAL						CALIFICACIÓN FISCAL	APROVECHAMIENTO ACTUAL	EXPROPIACIÓN	SERVIDUMBRE	OCUPACIÓN TEMPORAL	TOTAL		NATURALEZA
N-30.0308-0342	DS ESPERANZA		AYUNTAMIENTO DE MURCIA PZ GLORIETA DE ESPAÑA 1 30004 MURCIA [MURCIA]	AYUNTAMIENTO DE MURCIA PZ GLORIETA DE ESPAÑA 1 30004 MURCIA [MURCIA]			VT-00	Vía de comunicación de dominio público	7	35	66	108	URBANIZADO	7 DE 9
N-30.0308-0343	1946201XH6014N0001FE		SIDI ALI AHMED;GHAOUAT HANANE CL ESPERANZA 10 PI:BJ NONDUERMAS 30166 MURCIA [MURCIA]	SIDI ALI AHMED;GHAOUAT HANANE CL ESPERANZA 10 PI:BJ NONDUERMAS 30166 MURCIA [MURCIA]	173			Residencial	16			16	URBANIZADO	7 DE 9
N-30.0308-0344	DESCUENTOS		AYUNTAMIENTO DE MURCIA PZ GLORIETA DE ESPAÑA 1 30004 MURCIA [MURCIA]	AYUNTAMIENTO DE MURCIA PZ GLORIETA DE ESPAÑA 1 30004 MURCIA [MURCIA]			VT-00	Vía de comunicación de dominio público	9			9	URBANIZADO	7 DE 9
N-30.0308-0345	1946902XH6014N0001TE		MARIN LOPEZ SALVADOR CM HONDO 2 Es:A 30168 MURCIA [MURCIA]	MARIN LOPEZ SALVADOR CM HONDO 2 Es:A 30168 MURCIA [MURCIA]	1168			Residencial	4			4	URBANIZADO	7 DE 9
N-30.0308-0346	1946601XH6014N0001UE		PORRAS NICOLAS ELISA CM HONDO 2 ERA ALTA 30168 MURCIA [MURCIA]	PORRAS NICOLAS ELISA CM HONDO 2 ERA ALTA 30168 MURCIA [MURCIA]	1231			Solar - Patio		29		29	URBANIZADO	7 Y 8 DE 9
N-30.0308-0347	DS SALCILLO		AYUNTAMIENTO DE MURCIA PZ GLORIETA DE ESPAÑA 1 30004 MURCIA [MURCIA]	AYUNTAMIENTO DE MURCIA PZ GLORIETA DE ESPAÑA 1 30004 MURCIA [MURCIA]			VT-00	Vía de comunicación de dominio público	4	1		5	URBANIZADO	7 DE 9
N-30.0308-0348	CL GABINAS		AYUNTAMIENTO DE MURCIA PZ GLORIETA DE ESPAÑA 1 30004 MURCIA [MURCIA]	AYUNTAMIENTO DE MURCIA PZ GLORIETA DE ESPAÑA 1 30004 MURCIA [MURCIA]			VT-00	Vía de comunicación de dominio público	3	12		15	URBANIZADO	7 Y 8 DE 9
N-30.0308-0349	1947707XH6004N0001QX		MARIN ROGER VICENTE [HEREDEROS DE] CL INGENIERO SEBASTIAN FERIN 12 PI:01 Pt:G 30007 MURCIA [MURCIA]	MARIN ROGER VICENTE [HEREDEROS DE] CL INGENIERO SEBASTIAN FERIN 12 PI:01 Pt:G 30007 MURCIA [MURCIA]	1158			Solar - Patio	3	17		20	URBANIZADO	7 DE 9
N-30.0308-0350	CM HONDO		AYUNTAMIENTO DE MURCIA PZ GLORIETA DE ESPAÑA 1 30004 MURCIA [MURCIA]	AYUNTAMIENTO DE MURCIA PZ GLORIETA DE ESPAÑA 1 30004 MURCIA [MURCIA]			VT-00	Vía de comunicación de dominio público	1361	17	65	1443	URBANIZADO	7 DE 9
N-30.0308-0351	2147101XH6024N0001MU		ARRO SL. CL SAN ANTONIO EL POBRE 1 PI:BJ 30202 CARTAGENA (CARTAGENA) (MURCIA)	ARRO SL. CL SAN ANTONIO EL POBRE 1 PI:BJ 30202 CARTAGENA (CARTAGENA) (MURCIA)	2568			Solar - Patio	717	25	116	858	URBANIZADO	7 DE 9
N-30.0308-0352	DESCUENTOS		AYUNTAMIENTO DE MURCIA PZ GLORIETA DE ESPAÑA 1 30004 MURCIA [MURCIA]	AYUNTAMIENTO DE MURCIA PZ GLORIETA DE ESPAÑA 1 30004 MURCIA [MURCIA]			VT-00	Vía de comunicación de dominio público	20			20	RURAL	7 Y 8 DE 9
N-30.0308-0353	180	269	EN INVESTIGACION, ARTICULO 47 DE LA LEY 33/2003 CL GERENCIA REGIONAL MURCIA MURCIA [MURCIA]	EN INVESTIGACION, ARTICULO 47 DE LA LEY 33/2003 CL GERENCIA REGIONAL MURCIA MURCIA [MURCIA]	334	a=303	NR-03	Agrios regadío	7			7	RURAL	8 DE 9
N-30.0308-0354	180	223	HERNANDEZ MARIN CRISTOBAL PB ALJUCER-TORRESALINAS 206 30152 MURCIA [MURCIA]	HERNANDEZ MARIN CRISTOBAL PB ALJUCER-TORRESALINAS 206 30152 MURCIA [MURCIA]	912		FR-01	Frutales regadío	66			66	RURAL	8 DE 9

Nº DE ORDEN	POLIGONO	PARCELA	TITULAR ACTUAL NOMBRE Y DOMICILIO	TITULAR CATASTRAL NOMBRE Y DOMICILIO	SUPERFICIE CATASTRAL (m²)	SUBPARCELA	AFECCIONES (m²)						Nº PLANO DE EXPROPIACIÓN	
	REF CATASTRAL						CALIFICACIÓN FISCAL	APROVECHAMIENTO ACTUAL	EXPROPIACIÓN	SERVIDUMBRE	OCUPACIÓN TEMPORAL	TOTAL		NATURALEZA
N-30.0308-0355	180	219	GRACIA RODENAS MIGUEL CR LOS MIAJAS 15 30010 MURCIA [MURCIA]	GRACIA RODENAS MIGUEL CR LOS MIAJAS 15 30010 MURCIA [MURCIA]	3505		FR-01	Frutales regadío	604	156	562	1322	RURAL	8 DE 9
N-30.0308-0356	180	221	MESEGUER MARTINEZ PEDRO PB ESPINARDO- ASUNCION 40 Es:2 Pl:01 Pt:C 30100 MURCIA [MURCIA]	MESEGUER MARTINEZ PEDRO PB ESPINARDO- ASUNCION 40 Es:2 Pl:01 Pt:C 30100 MURCIA [MURCIA]	759		FR-01	Frutales regadío		1	2	3	RURAL	8 DE 9
N-30.0308-0357	180	220	MARTINEZ GOMEZ JOSEFA CL SENDA DE GRANADA 101 30100 MURCIA [MURCIA]	MARTINEZ GOMEZ JOSEFA CL SENDA DE GRANADA 101 30100 MURCIA [MURCIA]	683		FR-01	Frutales regadío		16	10	26	RURAL	8 DE 9
N-30.0308-0358	180	218	ARROYO MOMPEAN PEDRO CL LEIVA 4 EL PUNTAL 30100 MURCIA [PUNTAL EL] [MURCIA]	ARROYO MOMPEAN PEDRO CL LEIVA 4 EL PUNTAL 30100 MURCIA [PUNTAL EL] [MURCIA]	1285		FR-01	Frutales regadío	80	44	158	282	RURAL	8 DE 9
N-30.0308-0359	180	3	MARTINEZ PARRA ANGEL [HEREDEROS DE] CR ALCANTARILLA KM 2 30010 MURCIA [MURCIA]	MARTINEZ PARRA ANGEL [HEREDEROS DE] CR ALCANTARILLA KM 2 30010 MURCIA [MURCIA]	498		FR-01	Frutales regadío	6	36	427	469	RURAL	8 DE 9
N-30.0308-0360	180	217	MARTINEZ BUENDIA FUENSANTA AV SAN GINES DUPLEX 9 62 30169 MURCIA [MURCIA]	MARTINEZ BUENDIA FUENSANTA AV SAN GINES DUPLEX 9 62 30169 MURCIA [MURCIA]	869	a=46	FR-01	Frutales regadío		17	26	43	RURAL	8 DE 9
N-30.0308-0361	180	231	GARCIA ORTUÑO MARIA CARMEN PD SAN BENITO-CARRIL MIAJAS 3 30010 MURCIA [MURCIA]	GARCIA ORTUÑO MARIA CARMEN PD SAN BENITO-CARRIL MIAJAS 3 30010 MURCIA [MURCIA]	221		FR-01	Frutales regadío	6	20	59	85	RURAL	8 DE 9
N-30.0308-0362	179	74	LOPEZ PUJANTE MIGUEL Y JOSE CR ALCANTARILLA 126 NONDUERMAS 30166 MURCIA (MURCIA)	LOPEZ PUJANTE MIGUEL Y JOSE CR ALCANTARILLA 126 NONDUERMAS 30166 MURCIA (MURCIA)	2186		FR-01	Frutales regadío	26			26	RURAL	5 DE 9
N-30.0308-0363	178	167	RUBIO TERUEL JUAN (HEREDEROS DE) CL TRANVIA 4 Pl:1 Pt:D 30820 ALCANTARILLA (ALCANTARILLA) (MURCIA)	RUBIO TERUEL JUAN (HEREDEROS DE) CL TRANVIA 4 Pl:1 Pt:D 30820 ALCANTARILLA (ALCANTARILLA) (MURCIA)	728		E-00	Pastos	265			265	RURAL	1 DE 9
N-30.0308-0364	178	9002	ADMINISTRADOR DE INFRAESTRUCTURAS FERROVIARIAS CL HIEDRA 9 ESTACION DE CHAMARTIN EDI 28036 MADRID [MADRID]	ADMINISTRADOR DE INFRAESTRUCTURAS FERROVIARIAS CL HIEDRA 9 ESTACION DE CHAMARTIN EDI 28036 MADRID [MADRID]	24328		FF-00	Vía férrea	22148		73	22221	RURAL	1, 2, 3 Y 4 DE 9
N-30.0308-0365	179	9001	ADMINISTRADOR DE INFRAESTRUCTURAS FERROVIARIAS CL HIEDRA 9 ESTACION DE CHAMARTIN EDI 28036 MADRID [MADRID]	ADMINISTRADOR DE INFRAESTRUCTURAS FERROVIARIAS CL HIEDRA 9 ESTACION DE CHAMARTIN EDI 28036 MADRID [MADRID]	23157		FF-00	Vía férrea	21989			21989	RURAL	4, 5, 6, 7 Y 8 DE 9



Nº DE ORDEN	POLIGONO	PARCELA	TITULAR ACTUAL NOMBRE Y DOMICILIO	TITULAR CATASTRAL NOMBRE Y DOMICILIO	SUPERFICIE CATASTRAL (m²)	SUBPARCELA	AFECCIONES (m²)						Nº PLANO DE EXPROPIACIÓN	
	REF CATASTRAL						CALIFICACIÓN FISCAL	APROVECHAMIENTO ACTUAL	EXPROPIACIÓN	SERVIDUMBRE	OCUPACIÓN TEMPORAL	TOTAL		NATURALEZA
N-30.0308-0366	0745419XH6004N0001JX		BAEZA VERACRUZ MARIA ANGELES, ROCAMORA RIQUELME DAVID Y ALVARO CL MEDICO RICARDO FERRE RES. 42 BI:2 Es:9 PI:08 Pt:C 03005 ALICANTE/ALACANT (ALICANTE)	BAEZA VERACRUZ MARIA ANGELES, ROCAMORA RIQUELME DAVID Y ALVARO CL MEDICO RICARDO FERRE RES. 42 BI:2 Es:9 PI:08 Pt:C 03005 ALICANTE/ALACANT (ALICANTE)	81			Solar - Patio	69			69	URBANIZADO	4 DE 9
N-30.0308-0367	DESCUENTOS		AYUNTAMIENTO DE MURCIA PZ GLORIETA DE ESPAÑA 1 30004 MURCIA [MURCIA]	AYUNTAMIENTO DE MURCIA PZ GLORIETA DE ESPAÑA 1 30004 MURCIA [MURCIA]				Vía de comunicación de dominio público	16	32	41	89	URBANIZADO	4 DE 9
N-30.0308-0368	AVDA. ALCANTARILLA		AYUNTAMIENTO DE MURCIA PZ GLORIETA DE ESPAÑA 1 30004 MURCIA [MURCIA]	AYUNTAMIENTO DE MURCIA PZ GLORIETA DE ESPAÑA 1 30004 MURCIA [MURCIA]				Vía de comunicación de dominio público	42	459	575	1076	URBANIZADO	4 Y 5 DE 9
N-30.0308-0369	C/ DE LA CIVILA		AYUNTAMIENTO DE MURCIA PZ GLORIETA DE ESPAÑA 1 30004 MURCIA [MURCIA]	AYUNTAMIENTO DE MURCIA PZ GLORIETA DE ESPAÑA 1 30004 MURCIA [MURCIA]				Vía de comunicación de dominio público	6	31	47	84	URBANIZADO	5 DE 9
N-30.0308-0370	1046205XH6014N0001UE		GIL ALCARAZ, MERCEDES (HEREDEROS DE) PB NONDUERMAS-CR ALCANTARILL 102 NONDUERMAS 30166 MURCIA	GIL ALCARAZ, MERCEDES (HEREDEROS DE) PB NONDUERMAS-CR ALCANTARILL 102 NONDUERMAS 30166 MURCIA	4371			Suelo sin edificar	20	131	188	339	URBANIZADO	5 DE 9
N-30.0308-1647-C00	180	213	GARCIA GARCIA CARMEN PD SGO.MAYOR-ORILLA VIA 52 PI:B 30012 MURCIA [MURCIA]	GARCIA GARCIA CARMEN PD SGO.MAYOR-ORILLA VIA 52 PI:B 30012 MURCIA [MURCIA]	175		FR-01	Frutales regadío	1	21	96	118	RURAL	8 DE 9
N-30.0308-1654-C00	180	1	MARTINEZ PARRA ANGEL [HEREDEROS DE] CR ALCANTARILLA KM 2 30010 MURCIA [MURCIA]	MARTINEZ PARRA ANGEL [HEREDEROS DE] CR ALCANTARILLA KM 2 30010 MURCIA [MURCIA]	2312		FR-01	Frutales regadío	719	99	333	1151	RURAL	7 DE 9
N-30.0308-1655-C00	180	215	MARTINEZ GOMEZ ANTONIO [HEREDEROS DE];MARTINEZ BUENDIA FUENSANTA CR ALCANTARILLA-CRR MIAJAS 17 Es:0 30010 MURCIA (MURCIA)	MARTINEZ GOMEZ ANTONIO [HEREDEROS DE];MARTINEZ BUENDIA FUENSANTA CR ALCANTARILLA-CRR MIAJAS 17 Es:0 30010 MURCIA (MURCIA)	1170		FR-01	Frutales regadío	17	99	393	509	RURAL	8 DE 9
N-30.0308-1656-C00	180	9013	AYUNTAMIENTO DE MURCIA PZ GLORIETA DE ESPAÑA 1 30004 MURCIA [MURCIA]	AYUNTAMIENTO DE MURCIA PZ GLORIETA DE ESPAÑA 1 30004 MURCIA [MURCIA]	282		VT-00	Vía de comunicación de dominio público	5			5	RURAL	7 DE 9
N-30.0308-1661-C00	180	9009	ADMINISTRADOR DE INFRAESTRUCTURAS FERROVIARIAS CL HIEDRA 9 ESTACION DE CHAMARTIN EDI 28036 MADRID [MADRID]	ADMINISTRADOR DE INFRAESTRUCTURAS FERROVIARIAS CL HIEDRA 9 ESTACION DE CHAMARTIN EDI 28036 MADRID [MADRID]	7211		FF-00	Vía férrea	2389			2389	RURAL	8 DE 9

### **3. PLANOS**

3.1. Plano de situación

3.2. Planos de conjunto

3.3. Planos de trazado

3.4. Ortofotoplanos

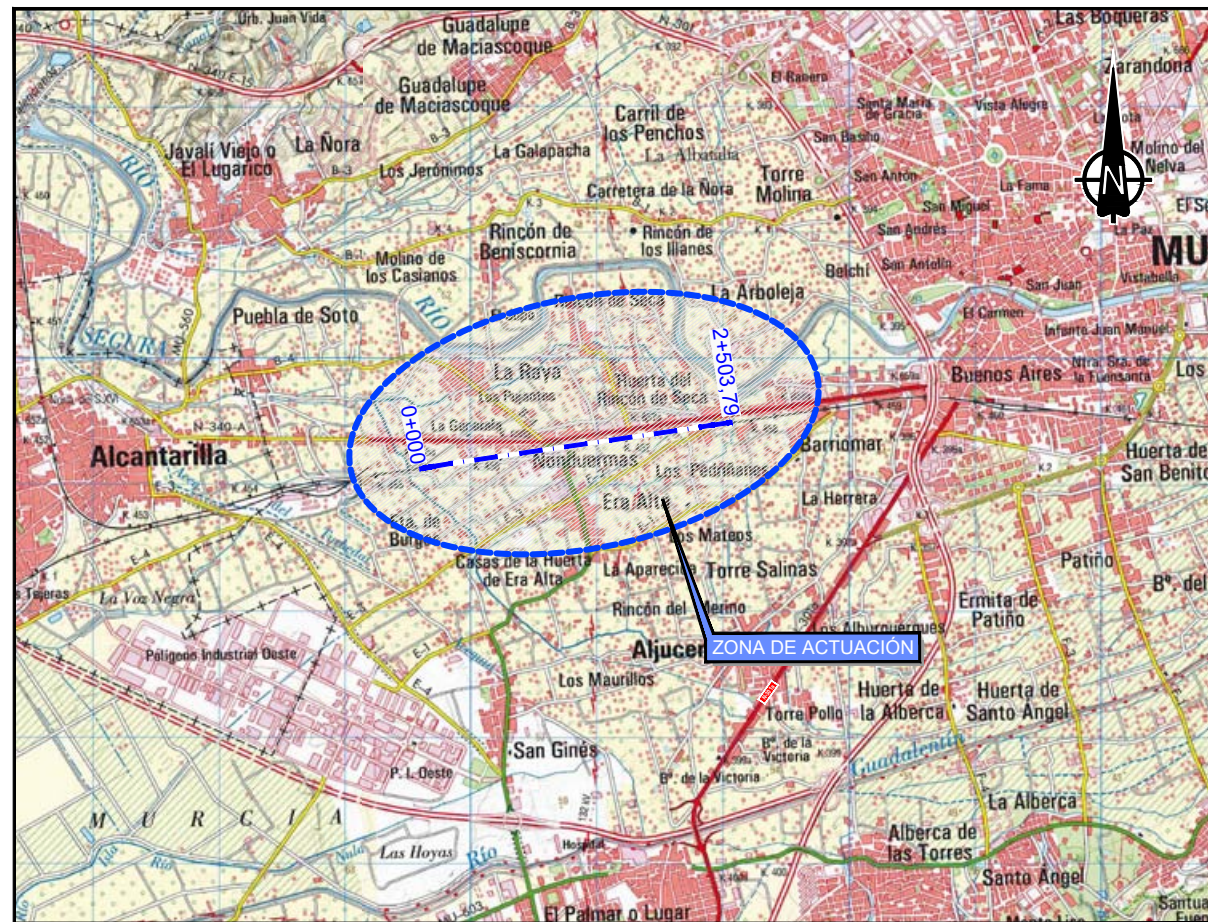
Con la traza superpuesta, escala 1:500 (Original A1).

3.5. Planos de expropiaciones

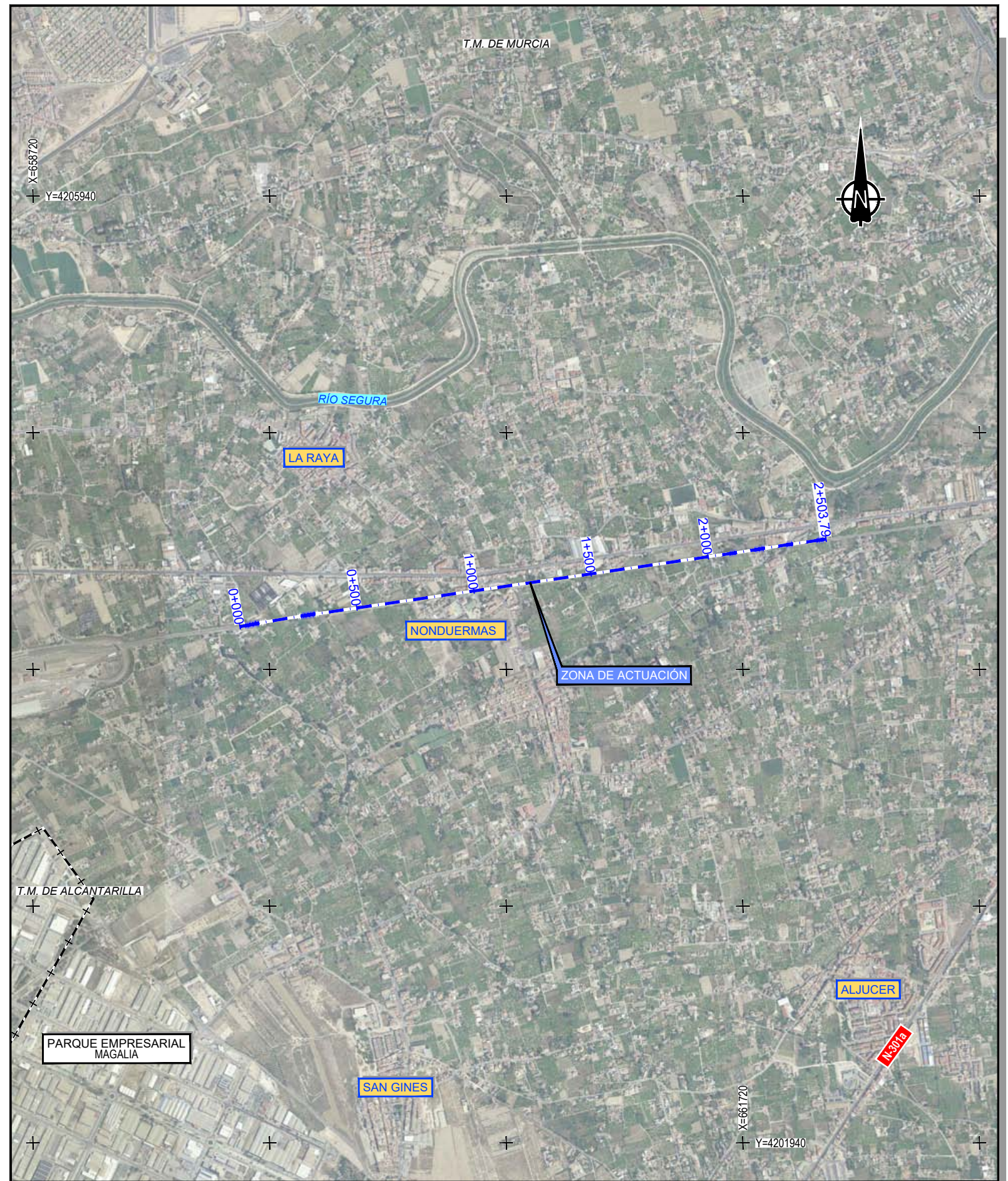
Escala 1:500 (Original A1), según se define en el apartado 1.7 del presente anejo.



SITUACIÓN GEOGRÁFICA  
SIN ESCALA



PLANO DE SITUACIÓN  
ESCALA 1/30.000



FOTOGRAFÍA AÉREA  
ESCALA 1/10.000

\\smb-flechia\proyectos\2017\1723502\_doc\_licencia\Sostramiento Nonduermas\02\_03\_Ejepl\_Delimitacion\01\_SOT\_ANEJOS\TAN\_Nº AN233\_1\_PLANO DE SITUACIÓN.dwg



TÍTULO  
PROYECTO DE CONSTRUCCIÓN DEL SOTERRAMIENTO  
DE LA RED ARTERIAL FERROVIARIA DE LA REGIÓN DE MURCIA.  
NUEVO ACCESO FERROVIARIO DE ALTA VELOCIDAD DE LEVANTE.  
MADRID-CASTILLA LA MANCHA-COMUNIDAD VALENCIANA-REGIÓN DE MURCIA.  
SOTERRAMIENTO DE NONDUERMAS

AUTOR DEL PROYECTO  
**ineco**  
FRANCISCO JOSÉ GARCÍA-CALVO GARCÍA

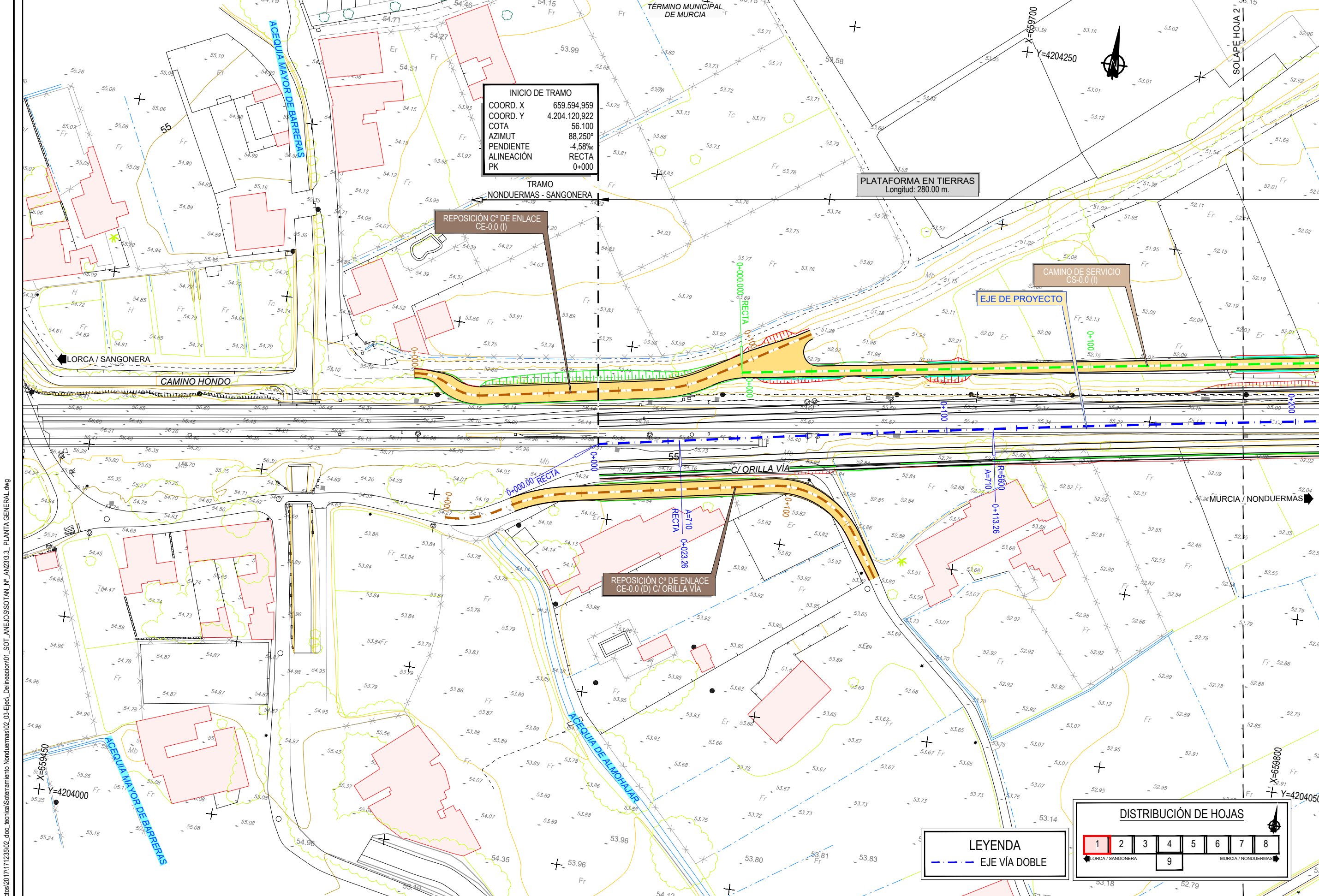
ESCALA ORIGINAL A1  
VARIAS  
Numérica Gráfica

FECHA  
MAYO  
2018

TÍTULO DEL PLANO  
ANEJO DE EXPROPIACIONES  
PLANO DE SITUACIÓN

Nº DE PLANO  
3.1  
Hoja 1 de 1





INICIO DE TRAMO  
 COORD. X 659.594.959  
 COORD. Y 4.204.120.922  
 COTA 56.100  
 AZIMUT 88.250°  
 PENDIENTE -4.58‰  
 ALINEACIÓN RECTA  
 PK 0+000

PLATAFORMA EN TIERRAS  
 Longitud: 280.00 m.

REPOSICIÓN Cº DE ENLACE  
 CE-0.0 (I)

CAMINO DE SERVICIO  
 CS-0.0 (I)

EJE DE PROYECTO

REPOSICIÓN Cº DE ENLACE  
 CE-0.0 (D) C/ ORILLA VIA

DISTRIBUCIÓN DE HOJAS

1	2	3	4	5	6	7	8
LORCA / SANGONERA			MURCIA / NONDUERMAS				

LEYENDA  
 - - - EJE VÍA DOBLE

\\smb-fichas\proyectos\2017\1723502\_doc\_tecnica\Soterramiento Nonduermas\02\_03\_Ejepl\_Delimitacion1\_SOT\_ANEJOSOTAN\_IP\_AN233\_3\_PLANTA GENERAL.dwg



TÍTULO  
 PROYECTO DE CONSTRUCCIÓN DEL SOTERRAMIENTO  
 DE LA RED ARTERIAL FERROVIARIA DE LA REGIÓN DE MURCIA.  
 NUEVO ACCESO FERROVIARIO DE ALTA VELOCIDAD DE LEVANTE.  
 MADRID-CASTILLA LA MANCHA-COMUNIDAD VALENCIANA-REGIÓN DE MURCIA.  
 SOTERRAMIENTO DE NONDUERMAS

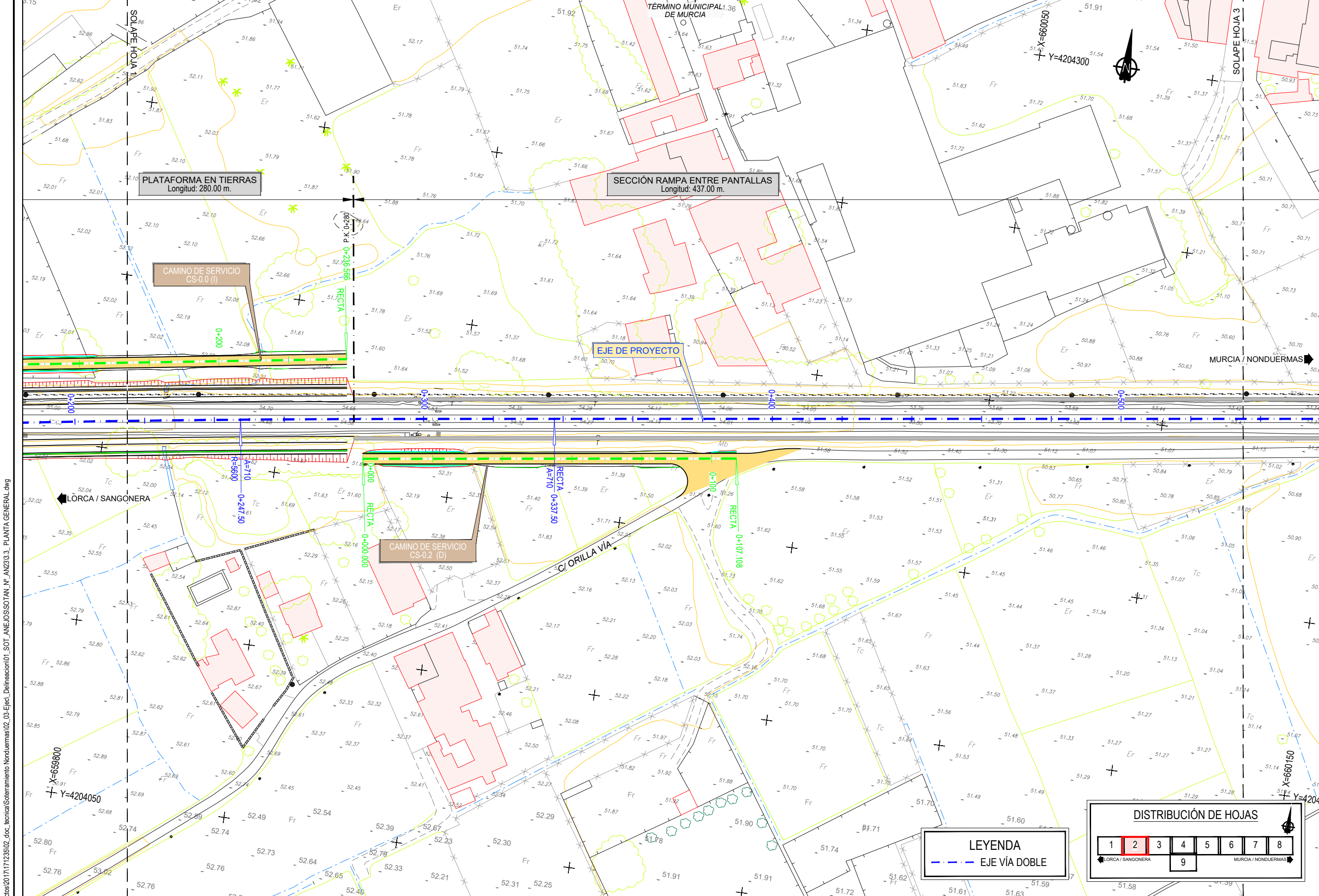
AUTOR DEL PROYECTO  
 FRANCISCO JOSÉ GARCÍA-CALVO GARCÍA

ESCALA ORIGINAL A1  
 1/500  
 Numérica Gráfica

FECHA  
 MAYO 2018

TÍTULO DEL PLANO  
 ANEJO DE EXPROPIACIONES  
 PLANOS DE TRAZADO

Nº DE PLANO  
 3.3  
 Hoja 1 de 9



\\smb-fichas\proyectos\2017\123502\_doc\_tecnica\Soterramiento Nonduermas\02\_03\_Ejepl\_Delimitacion1\_SOT\_ANEJOSOTAN\_IP\_AN2303\_3\_PLANTA GENERAL.dwg



**TÍTULO**  
 PROYECTO DE CONSTRUCCIÓN DEL SOTERRAMIENTO DE LA RED ARTERIAL FERROVIARIA DE LA REGIÓN DE MURCIA. NUEVO ACCESO FERROVIARIO DE ALTA VELOCIDAD DE LEVANTE. MADRID-CASTILLA LA MANCHA-COMUNIDAD VALENCIANA-REGIÓN DE MURCIA. SOTERRAMIENTO DE NONDUERMAS

**AUTOR DEL PROYECTO**  
 FRANCISCO JOSÉ GARCÍA-CALVO GARCÍA

**ESCALA ORIGINAL A1**  
 1/500  
 Numérica Gráfica

**FECHA**  
 MAYO 2018

**TÍTULO DEL PLANO**  
 ANEJO DE EXPROPIACIONES PLANOS DE TRAZADO

**Nº DE PLANO**  
 3.3  
 Hoja 2 de 9

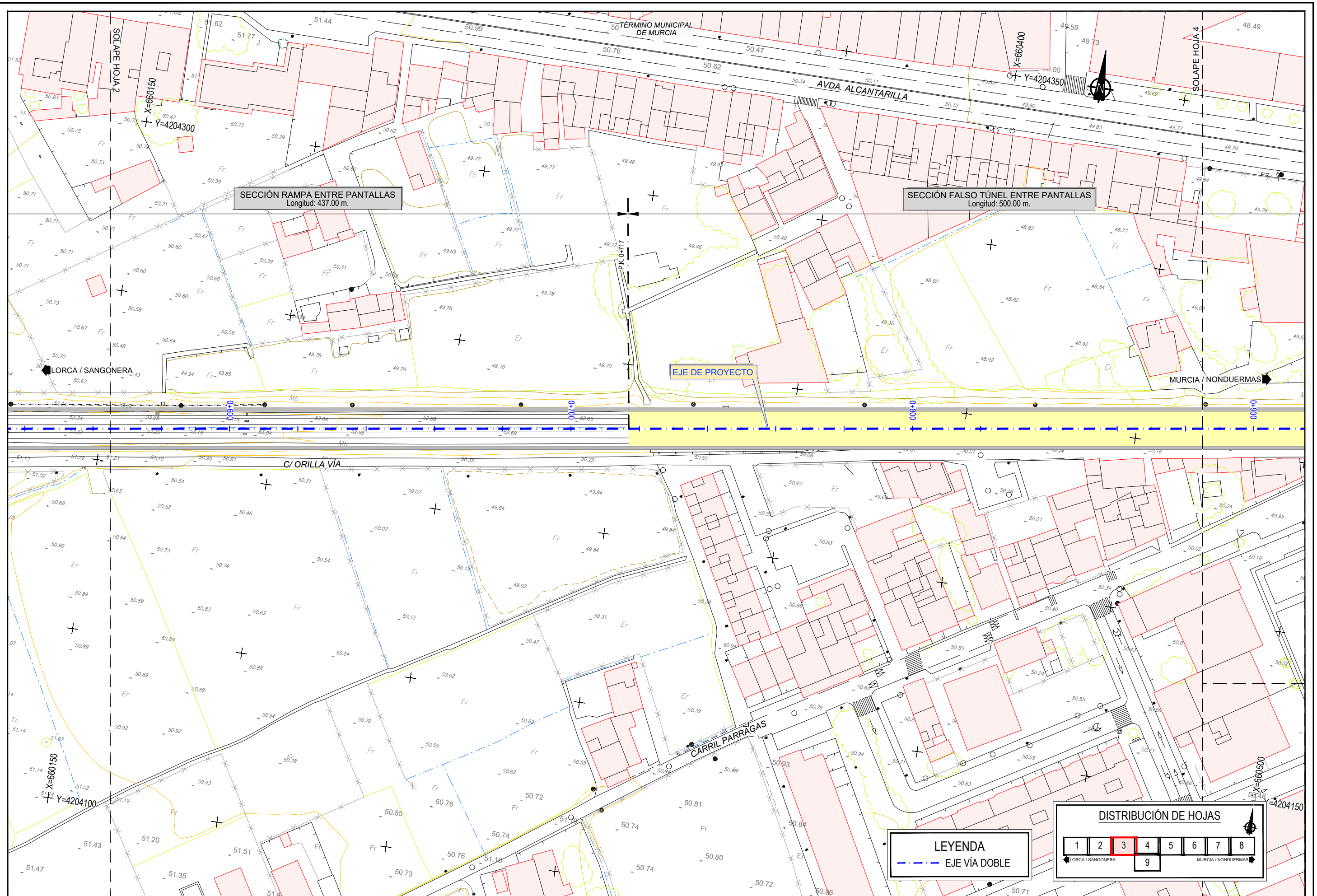
**LEYENDA**  
 - - - - - EJE VÍA DOBLE

**DISTRIBUCIÓN DE HOJAS**

1	2	3	4	5	6	7	8
9							

LORCA / SANGONERA
  MURCIA / NONDUERMAS

\\smb-fichero\proyectos\2017\123502\_doc\_tecnica\Soterramiento Nonduermas\02\_03\_Ejepl\_Delimitacion\01\_SOT\_ANEJOSOTAN\_Nº AN233\_3\_PLANTA GENERAL.dwg



**LEYENDA**  
 - - - - - EJE VÍA DOBLE

**DISTRIBUCIÓN DE HOJAS**

1	2	3	4	5	6	7	8
LORCA / SANGONERA			MURCIA / NONDUERMAS				
9							



**TÍTULO**  
 PROYECTO DE CONSTRUCCIÓN DEL SOTERRAMIENTO DE LA RED ARTERIAL FERROVIARIA DE LA REGIÓN DE MURCIA. NUEVO ACCESO FERROVIARIO DE ALTA VELOCIDAD DE LEVANTE. MADRID-CASTILLA LA MANCHA-COMUNIDAD VALENCIANA-REGIÓN DE MURCIA. SOTERRAMIENTO DE NONDUERMAS

**AUTOR DEL PROYECTO**  
 FRANCISCO JOSÉ GARCÍA-CALVO GARCÍA

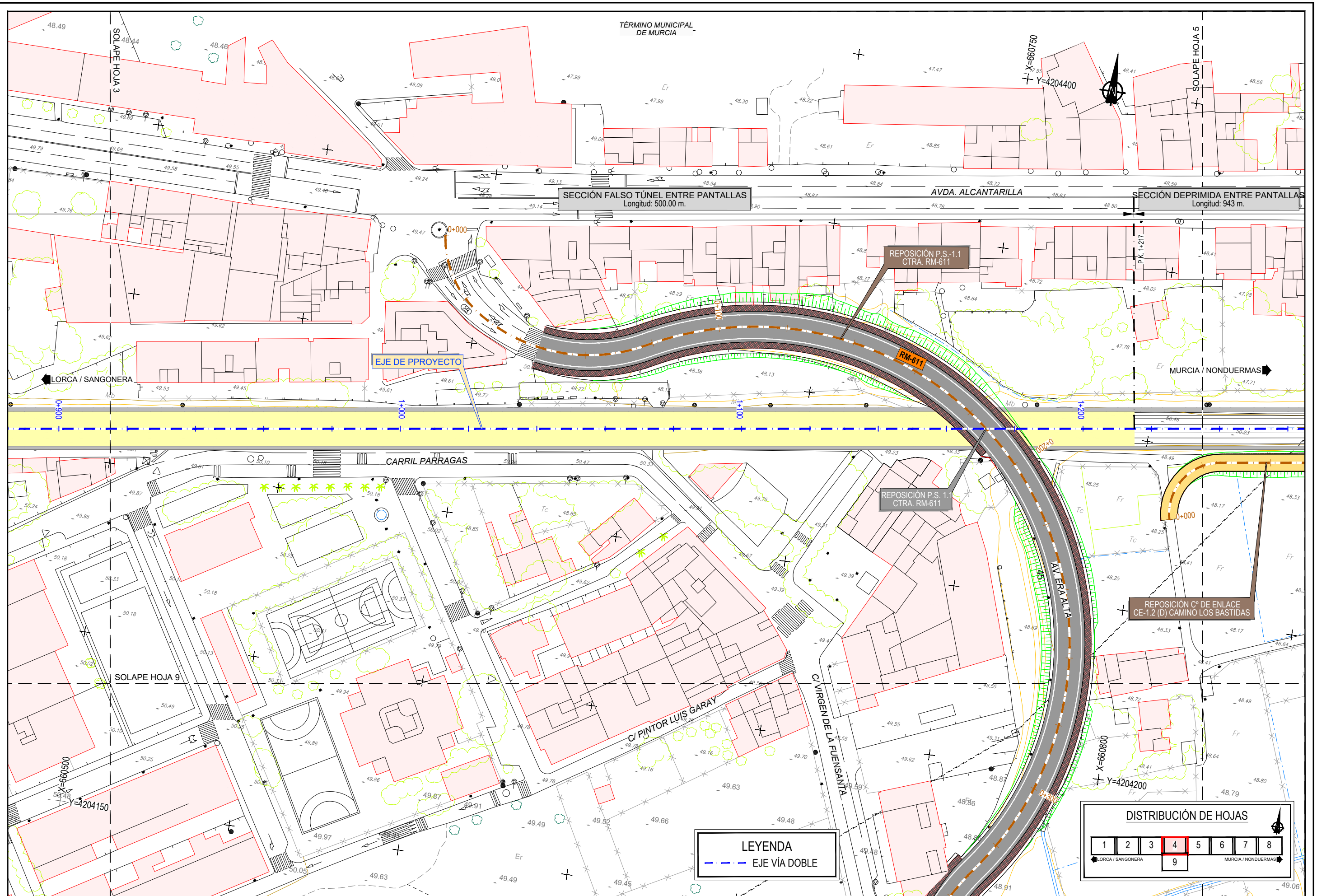
**ESCALA ORIGINAL A1**  
 1/500  
 Numérica Gráfica

**FECHA**  
 MAYO 2018

**TÍTULO DEL PLANO**  
 ANEJO DE EXPROPIACIONES PLANOS DE TRAZADO

**Nº DE PLANO**  
 3.3  
 Hoja 3 de 9

\\smb-fichero\proyectos\2017\171235\02\_doc\_tecnica\Soterramiento Nonduermas\02\_03\_Ejepl\_Delimitacion1\_SOT\_ANEJOSOTAN\_Nº AN233\_3\_PLANTA GENERAL.dwg



**LEYENDA**  
 - - - - - EJE VÍA DOBLE

**DISTRIBUCIÓN DE HOJAS**

1	2	3	4	5	6	7	8	
				9				



**TÍTULO**  
 PROYECTO DE CONSTRUCCIÓN DEL SOTERRAMIENTO DE LA RED ARTERIAL FERROVIARIA DE LA REGIÓN DE MURCIA. NUEVO ACCESO FERROVIARIO DE ALTA VELOCIDAD DE LEVANTE. MADRID-CASTILLA LA MANCHA-COMUNIDAD VALENCIANA-REGIÓN DE MURCIA. SOTERRAMIENTO DE NONDUERMAS

**AUTOR DEL PROYECTO**  
 FRANCISCO JOSÉ GARCÍA-CALVO GARCÍA

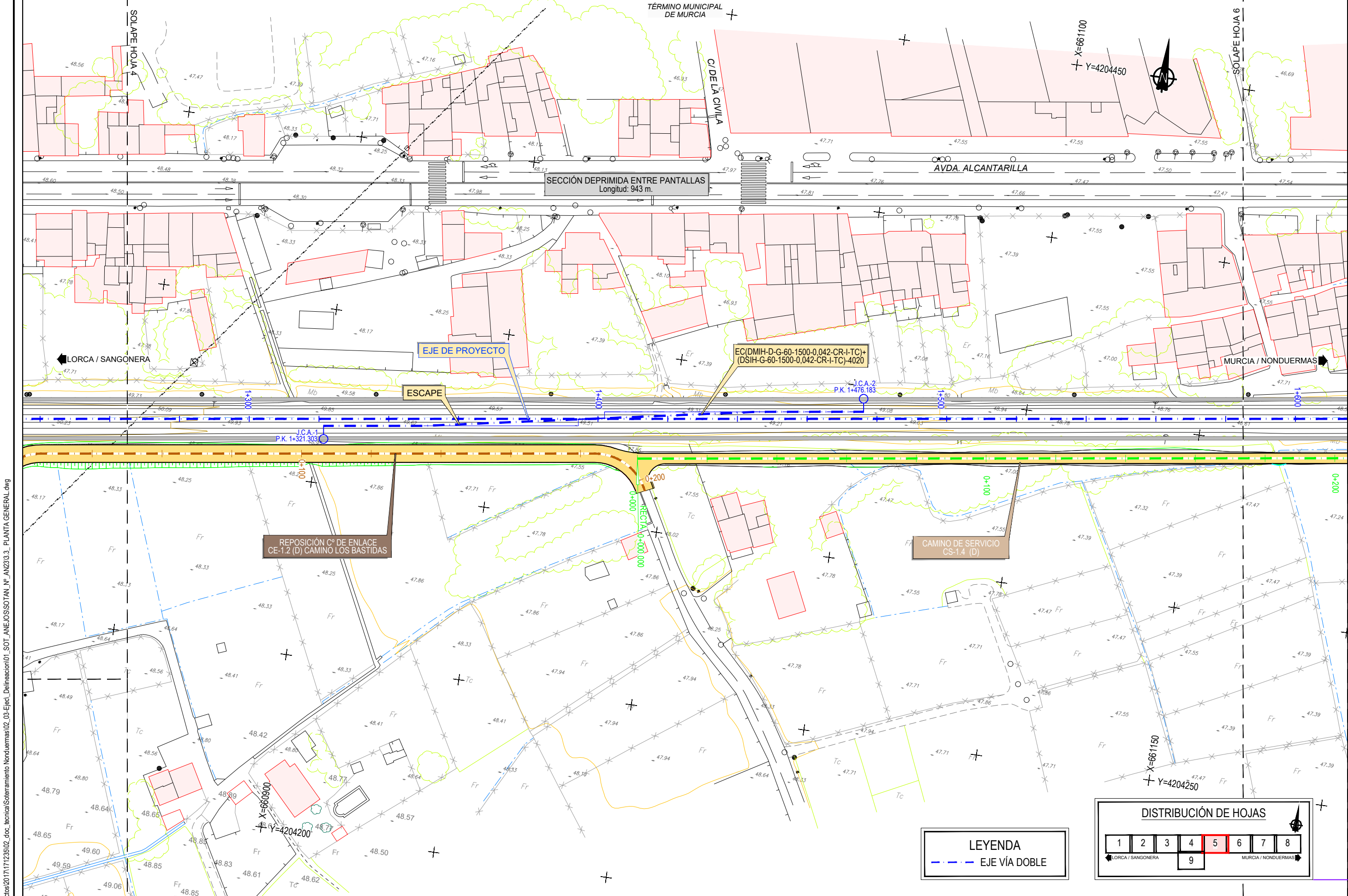
**ESCALA ORIGINAL A1**  
 1/500  
 Numérica Gráfica

**FECHA**  
 MAYO 2018

**TÍTULO DEL PLANO**  
 ANEJO DE EXPROPIACIONES PLANOS DE TRAZADO

**Nº DE PLANO**  
 3.3  
 Hoja 4 de 9





**LEYENDA**  
 - - - - - EJE VÍA DOBLE

**DISTRIBUCIÓN DE HOJAS**

1	2	3	4	5	6	7	8	
				9				

← LORCA / SANGONERA      MURCIA / NONDUERMAS →

\\smb-fichas\proyectos\2017\17235\02\_doc\_tecnica\Soterramiento Nonduermas\02\_03\_Ejepl\_Delimitacion\01\_SOT\_ANEJOS\TAN\_01\_AN233\_3\_PLANTA GENERAL.dwg



**TÍTULO**  
 PROYECTO DE CONSTRUCCIÓN DEL SOTERRAMIENTO DE LA RED ARTERIAL FERROVIARIA DE LA REGIÓN DE MURCIA. NUEVO ACCESO FERROVIARIO DE ALTA VELOCIDAD DE LEVANTE. MADRID-CASTILLA LA MANCHA-COMUNIDAD VALENCIANA-REGIÓN DE MURCIA. SOTERRAMIENTO DE NONDUERMAS

**AUTOR DEL PROYECTO**  
 FRANCISCO JOSÉ GARCÍA-CALVO GARCÍA

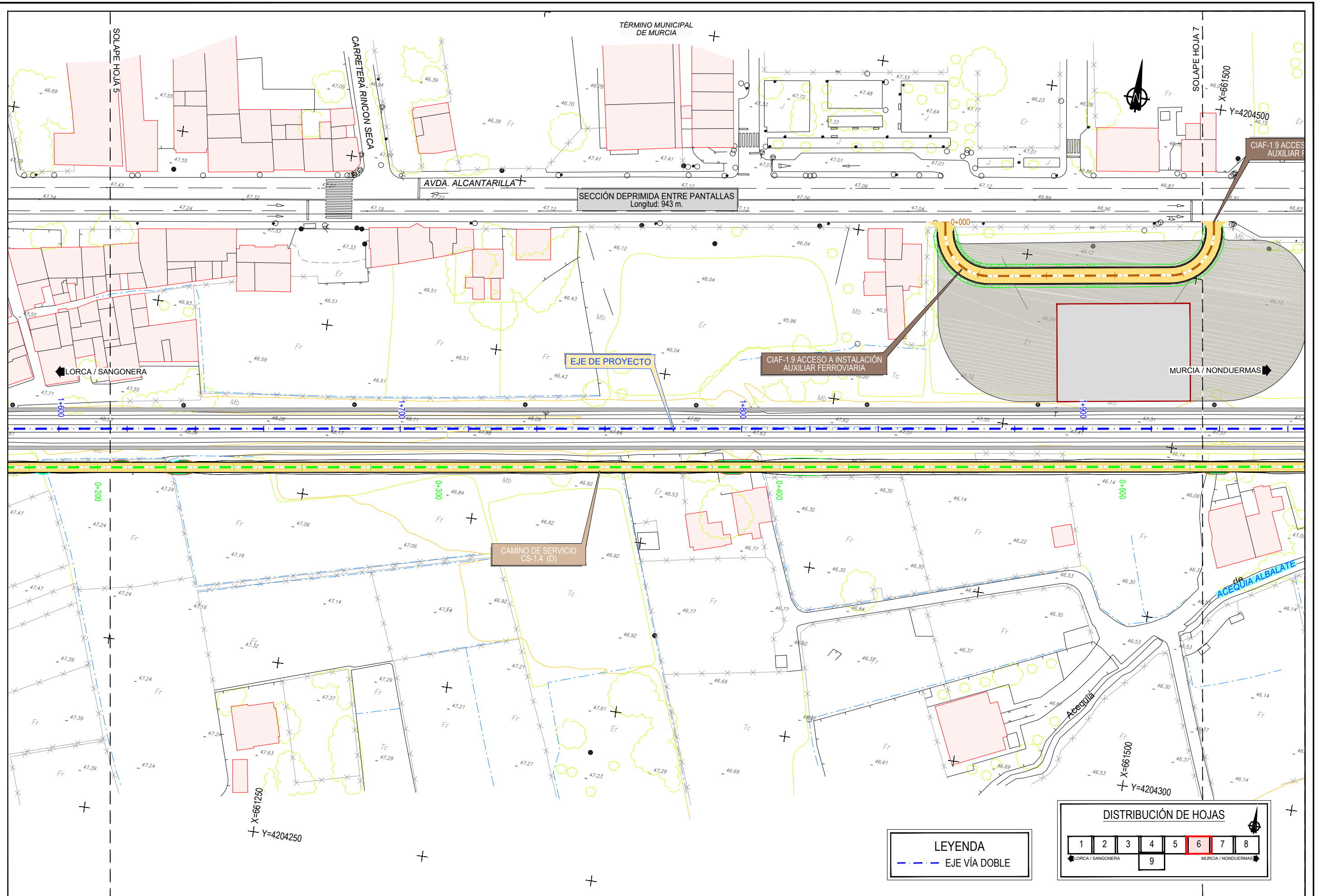
**ESCALA ORIGINAL A1**  
 1/500  
 Numérica      Gráfica

**FECHA**  
 MAYO 2018

**TÍTULO DEL PLANO**  
 ANEJO DE EXPROPIACIONES PLANOS DE TRAZADO

**Nº DE PLANO**  
 3.3  
 Hoja 5 de 9

\\smb-fichero\proyectos\2017\171235\02\_dgc\_tecnica\Soterramiento Nonduermas\02\_03\_Ejepl\_Delimitacion\01\_SOT\_ANEJOSOTAN\_IP\_AN233\_3\_PLANTA GENERAL.dwg



**LEYENDA**  
 - - - - - EJE VÍA DOBLE

**DISTRIBUCIÓN DE HOJAS**

1	2	3	4	5	6	7	8
← LORCA / SANGONERA			9		MURCIA / NONDUERMAS →		



**TÍTULO**  
 PROYECTO DE CONSTRUCCIÓN DEL SOTERRAMIENTO DE LA RED ARTERIAL FERROVIARIA DE LA REGIÓN DE MURCIA. NUEVO ACCESO FERROVIARIO DE ALTA VELOCIDAD DE LEVANTE. MADRID-CASTILLA LA MANCHA-COMUNIDAD VALENCIANA-REGIÓN DE MURCIA. SOTERRAMIENTO DE NONDUERMAS

**AUTOR DEL PROYECTO**  
 FRANCISCO JOSÉ GARCÍA-CALVO GARCÍA

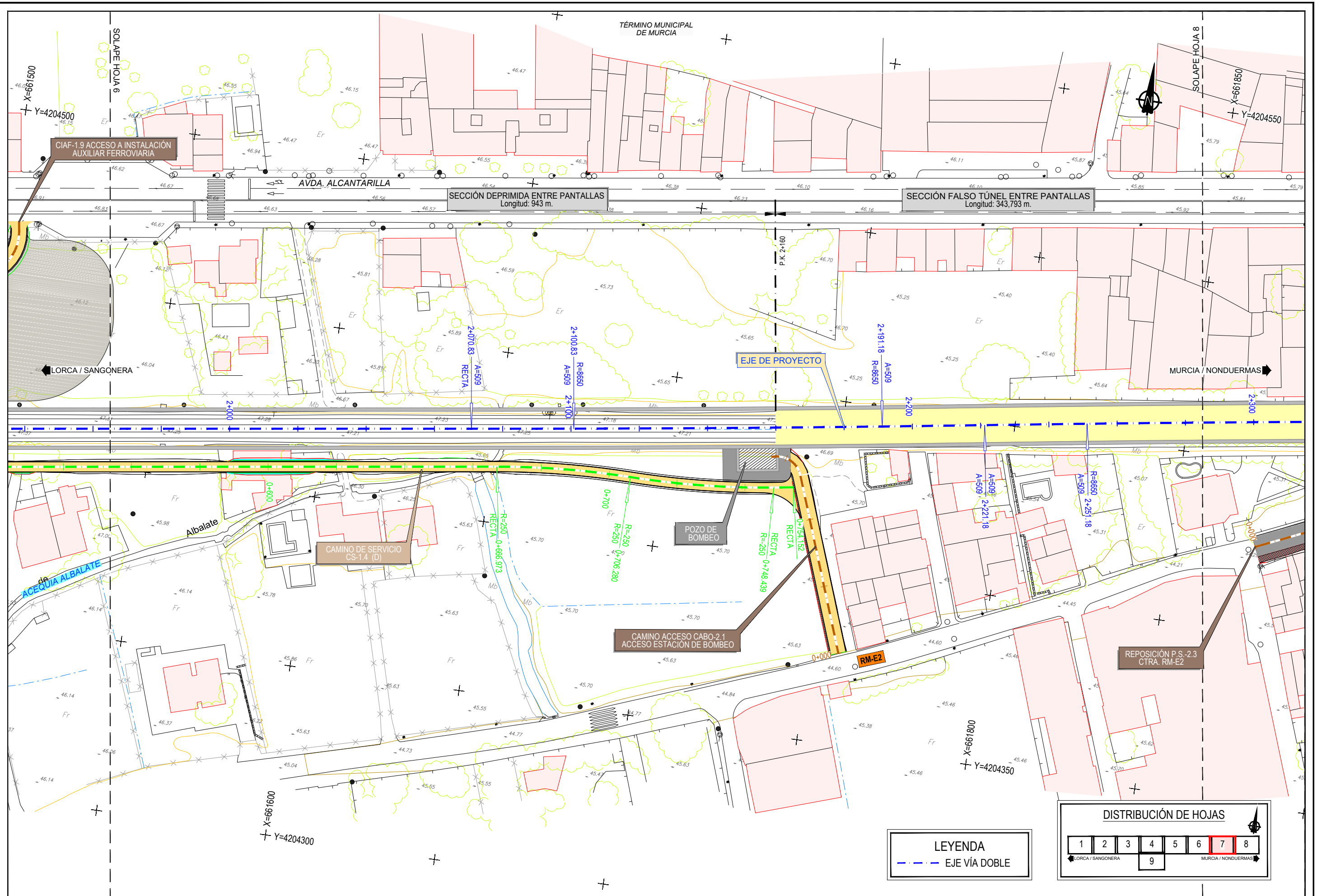
**ESCALA ORIGINAL A1**  
 1/500  
 Numérica Gráfica

**FECHA**  
 MAYO 2018

**TÍTULO DEL PLANO**  
 ANEJO DE EXPROPIACIONES PLANOS DE TRAZADO

**Nº DE PLANO**  
 3.3  
 Hoja 6 de 9

\\smb-fichas\proyectos\2017\17235\02\_doc\_tecnica\Soterramiento Nonduermas\02\_03\_Ejepl\_Delimitacion\01\_SOT\_ANEJOSOTAN\_Nº AN233.3\_PLANTA GENERAL.dwg



**LEYENDA**  
 - - - - - EJE VÍA DOBLE

**DISTRIBUCIÓN DE HOJAS**

1	2	3	4	5	6	7	8	
			9					

← LORCA / SANGONERA      MURCIA / NONDUERMAS →



**TÍTULO**  
 PROYECTO DE CONSTRUCCIÓN DEL SOTERRAMIENTO DE LA RED ARTERIAL FERROVIARIA DE LA REGIÓN DE MURCIA. NUEVO ACCESO FERROVIARIO DE ALTA VELOCIDAD DE LEVANTE. MADRID-CASTILLA LA MANCHA-COMUNIDAD VALENCIANA-REGIÓN DE MURCIA. SOTERRAMIENTO DE NONDUERMAS

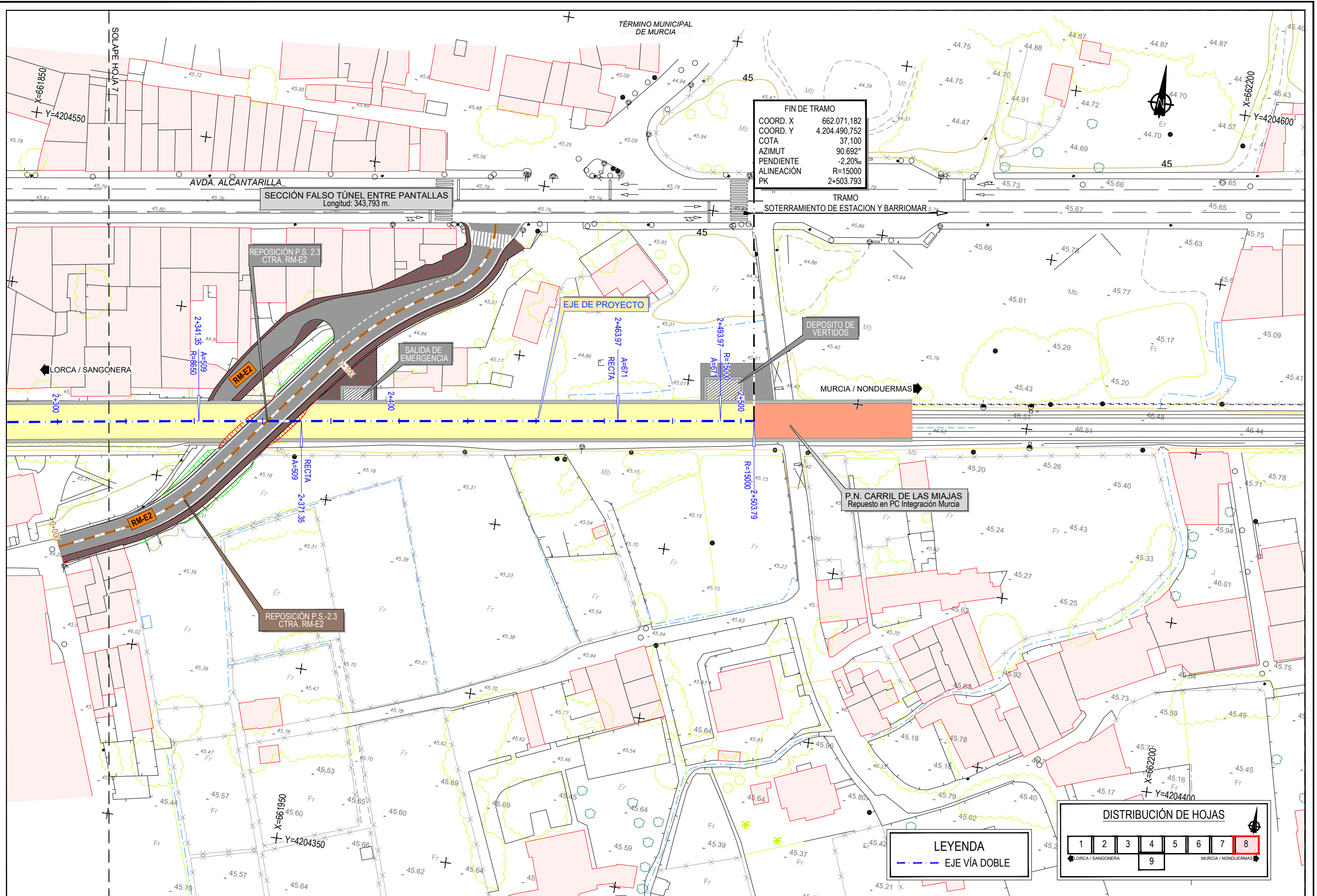
**AUTOR DEL PROYECTO**  
 FRANCISCO JOSÉ GARCÍA-CALVO GARCÍA

**ESCALA ORIGINAL A1**  
 1/500  
 Numérica      Gráfica

**FECHA**  
 MAYO 2018

**TÍTULO DEL PLANO**  
 ANEJO DE EXPROPIACIONES  
 PLANOS DE TRAZADO

**Nº DE PLANO**  
 3.3  
 Hoja 7 de 9



\\smb-ficheros\proyectos\2017\17235\02\_doc\_tecnica\Soterramiento Nonduermas\02\_03\_Ejepl\_Delimitacion\SOT\_ANEJOSOTAN\_Nº AN233.3\_PLANTA GENERAL.dwg



**TÍTULO**  
 PROYECTO DE CONSTRUCCIÓN DEL SOTERRAMIENTO DE LA RED ARTERIAL FERROVIARIA DE LA REGIÓN DE MURCIA. NUEVO ACCESO FERROVIARIO DE ALTA VELOCIDAD DE LEVANTE. MADRID-CASTILLA LA MANCHA-COMUNIDAD VALENCIANA-REGIÓN DE MURCIA. SOTERRAMIENTO DE NONDUERMAS

**AUTOR DEL PROYECTO**  
 FRANCISCO JOSÉ GARCÍA-CALVO GARCÍA

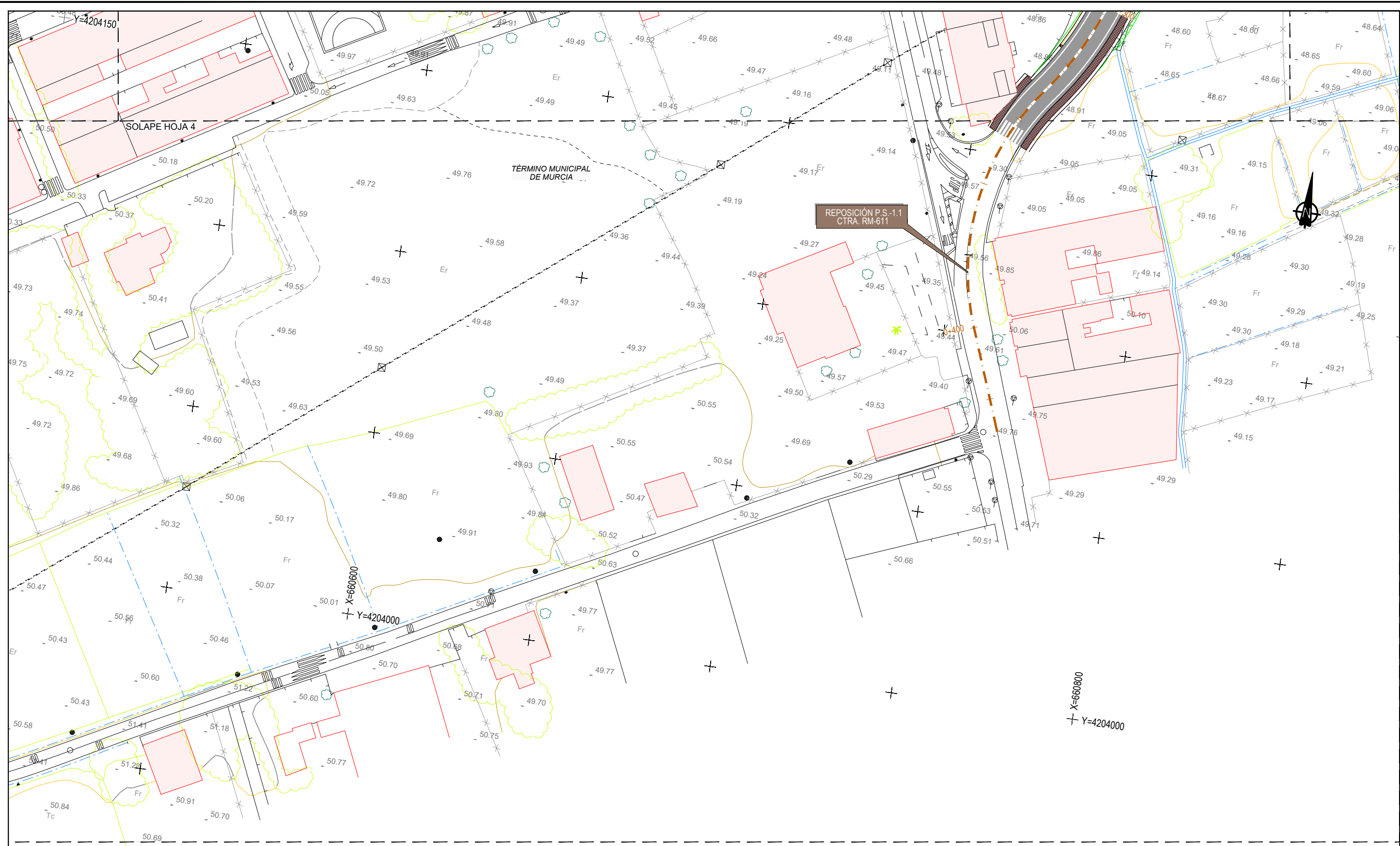
**ESCALA ORIGINAL A1**  
 1/500  
 Numérica Gráfica

**FECHA**  
 MAYO 2018

**TÍTULO DEL PLANO**  
 ANEJO DE EXPROPIACIONES PLANOS DE TRAZADO

**Nº DE PLANO**  
 3.3  
 Hoja 8 de 9

\\smb-fichero\proyectos\2017\171235\02\_doc\_tecnica\Soterramiento Nonduermas\02\_03\_Ejepl\_Delimitacion01\_SOT\_ANEJOSOTAN\_Nº AN233.3\_PLANTA GENERAL.dwg



**LEYENDA**  
 - - - - - EJE VÍA DOBLE

**DISTRIBUCIÓN DE HOJAS**

1	2	3	4	5	6	7	8	
← LORCA / SANGONERA			9	MURCIA / NONDUERMAS →				



**TÍTULO**  
 PROYECTO DE CONSTRUCCIÓN DEL SOTERRAMIENTO DE LA RED ARTERIAL FERROVIARIA DE LA REGIÓN DE MURCIA. NUEVO ACCESO FERROVIARIO DE ALTA VELOCIDAD DE LEVANTE. MADRID-CASTILLA LA MANCHA-COMUNIDAD VALENCIANA-REGIÓN DE MURCIA. SOTERRAMIENTO DE NONDUERMAS

**AUTOR DEL PROYECTO**  
 FRANCISCO JOSÉ GARCÍA-CALVO GARCÍA

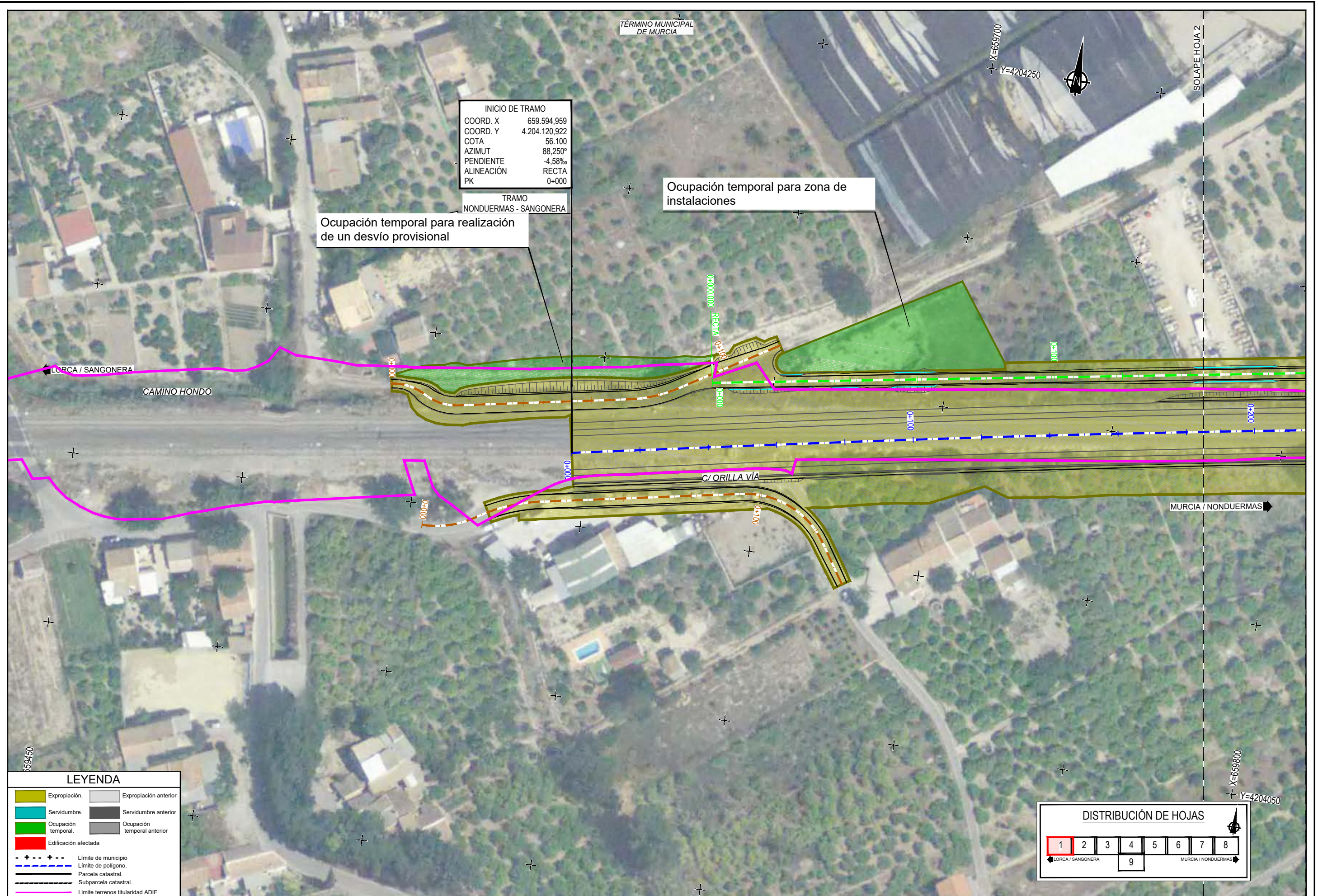
**ESCALA ORIGINAL A1**  
 1/500  
 Numérica Gráfica

**FECHA**  
 MAYO 2018

**TÍTULO DEL PLANO**  
 ANEJO DE EXPROPIACIONES PLANOS DE TRAZADO

**Nº DE PLANO**  
 3.3  
 Hoja 9 de 9

\\smb-flecha\proyectos\2017\17235\02\_doc\_tecnica\Soterramiento Nonduermas\02\_03\_Ejepl\_Delimitacion\1\_SOT\_ANE\_JOSOTAN\_Nº\_AN233.4\_Planta Orto.dwg



INICIO DE TRAMO  
 COORD. X 659.594.959  
 COORD. Y 4.204.120.922  
 COTA 56.100  
 AZIMUT 88.250°  
 PENDIENTE -4,58‰  
 ALINEACIÓN RECTA  
 PK 0+000

TRAMO  
 NONDUERMAS - SANGONERA

Ocupación temporal para realización de un desvío provisional

Ocupación temporal para zona de instalaciones

**LEYENDA**

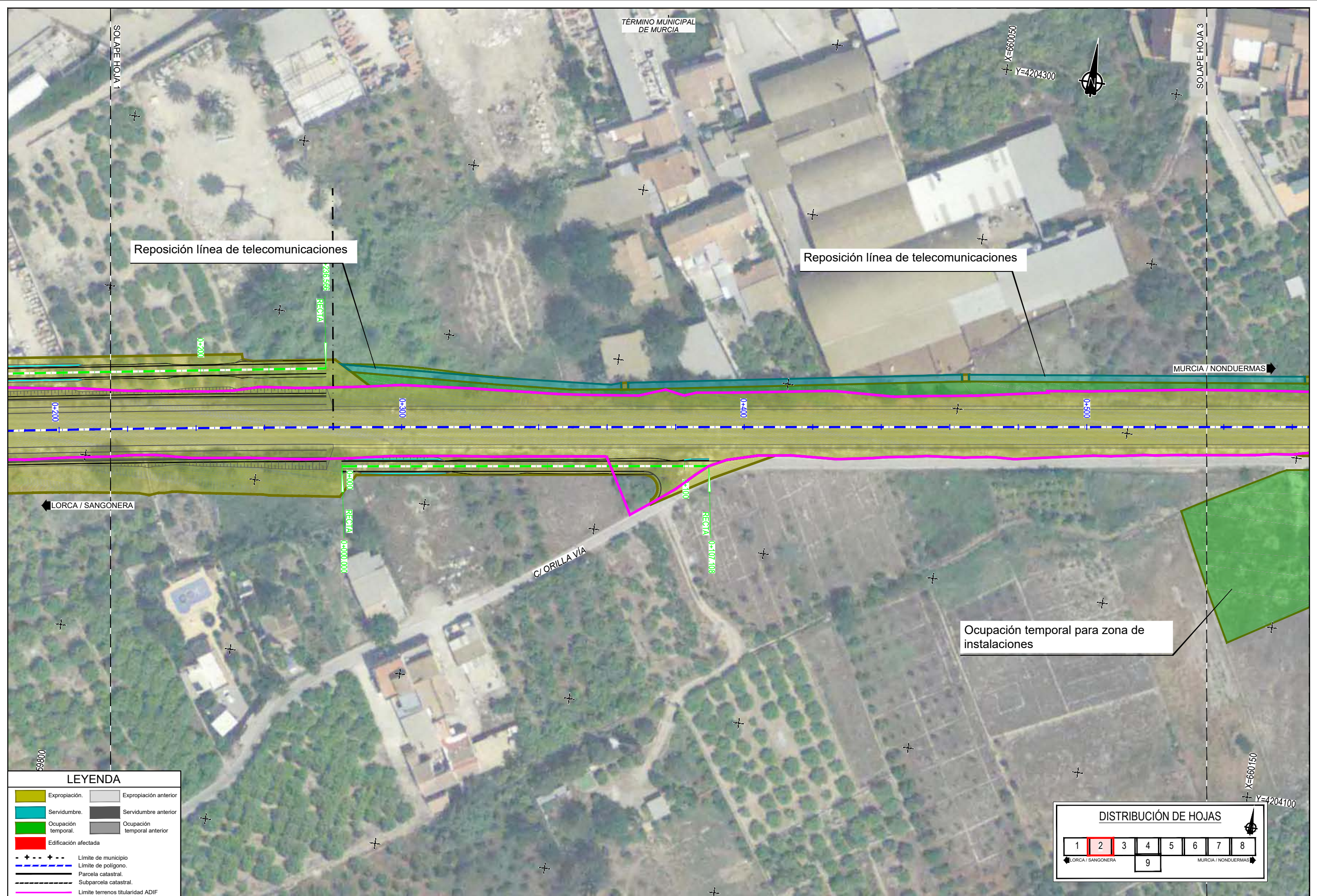
	Expropiación.		Expropiación anterior
	Servidumbre.		Servidumbre anterior
	Ocupación temporal.		Ocupación temporal anterior
	Edificación afectada		
	---+---+---		Límite de municipio
	---+---		Límite de polígono.
	.....		Parcela catastral.
	.....		Subparcela catastral.
	-----		Límite terrenos titularidad ADIF

**DISTRIBUCIÓN DE HOJAS**

1	2	3	4	5	6	7	8	
			9					

← LORCA / SANGONERA      MURCIA / NONDUERMAS →

\\smb-flecha\proyectos\2017\171235\02\_dcc\_licencia\Soterramiento Nonduermas\02\_03\_Ejepl\_Delimitacion\1\_SOT\_ANE\_JOSOTAN\_Nº\_AN233.4\_Planos Orto.dwg



**LEYENDA**

	Expropiación.		Expropiación anterior
	Servidumbre.		Servidumbre anterior
	Ocupación temporal.		Ocupación temporal anterior
	Edificación afectada		
	---+---+---		Límite de municipio
	.....		Límite de polígono.
	—		Parcela catastral.
	—		Subparcela catastral.
	---		Límite terrenos titularidad ADIF

**DISTRIBUCIÓN DE HOJAS**

1	2	3	4	5	6	7	8	
LORCA / SANGONERA			9	MURCIA / NONDUERMAS				



**TÍTULO**  
 PROYECTO DE CONSTRUCCIÓN DEL SOTERRAMIENTO DE LA RED ARTERIAL FERROVIARIA DE LA REGIÓN DE MURCIA. NUEVO ACCESO FERROVIARIO DE ALTA VELOCIDAD DE LEVANTE. MADRID-CASTILLA LA MANCHA-COMUNIDAD VALENCIANA-REGIÓN DE MURCIA. SOTERRAMIENTO DE NONDUERMAS

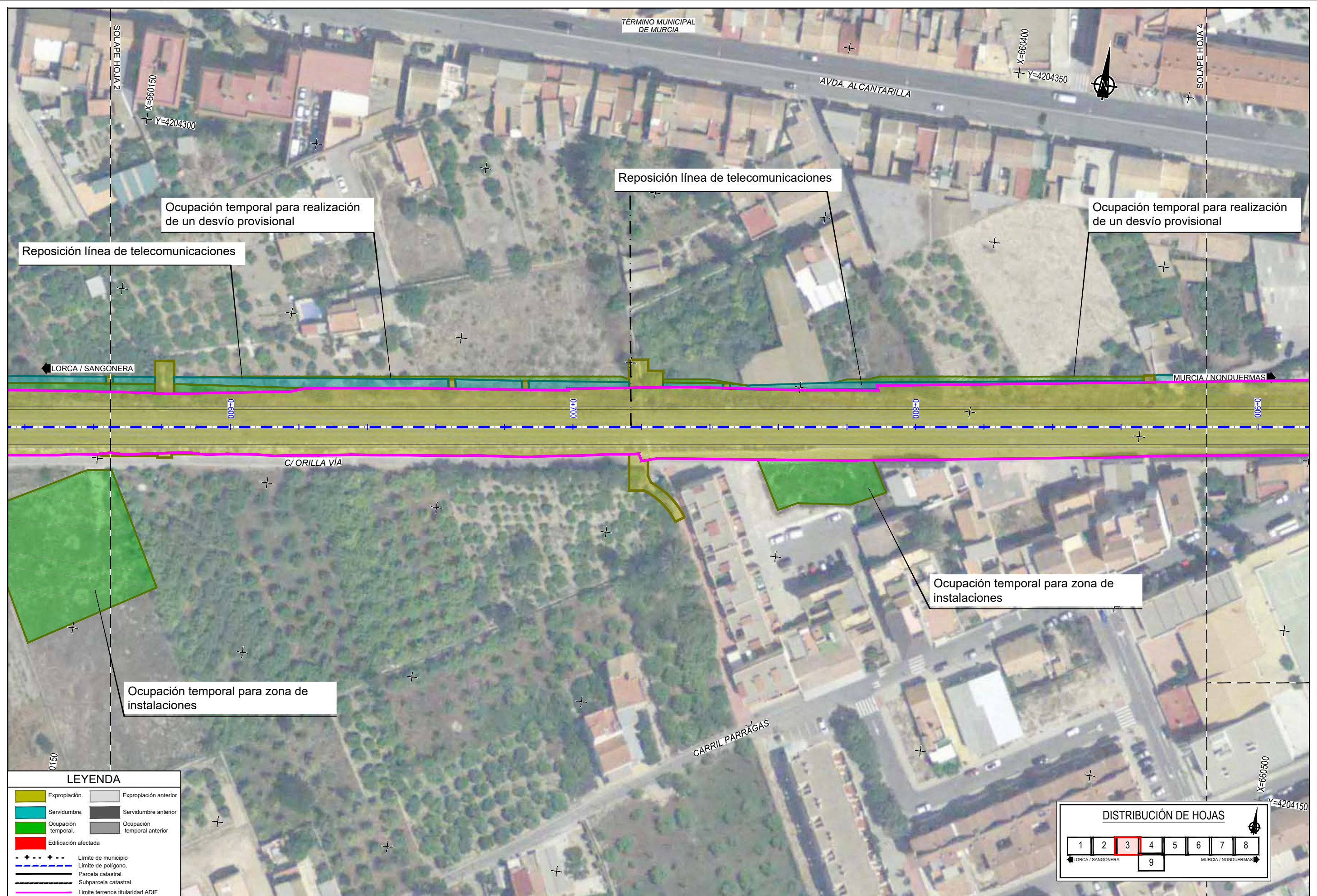
**AUTOR DEL PROYECTO**  
  
 FRANCISCO JOSÉ GARCÍA-CALVO GARCÍA

**ESCALA ORIGINAL A1**  
 1/500  
 Numérica Gráfica

**FECHA**  
 MAYO 2018

**TÍTULO DEL PLANO**  
 ANEJO DE EXPROPIACIONES ORTOFOTOPLANOS

**Nº DE PLANO**  
 3.4  
 Hoja 2 de 9



**LEYENDA**

	Expropiación.		Expropiación anterior
	Servidumbre.		Servidumbre anterior
	Ocupación temporal.		Ocupación temporal anterior
	Edificación afectada		
	---+---		Límite de municipio
	.....		Límite de polígono.
	---		Parcela catastral.
	---		Subparcela catastral.
	---		Límite terrenos titularidad ADIF

**DISTRIBUCIÓN DE HOJAS**

1	2	3	4	5	6	7	8	
LORCA / SANGONERA			9	MURCIA / NONDUERMAS				

\\smb-flecha\proyectos\2017\17235\02\_dgc\_benica\Soterramiento Nonduermas\02\_03\_Ejepl\_Delimitacion\01\_SOT\_ANE\_JOSSOTAN\_Nº\_AN233.4\_Planta Orto.dwg



**TÍTULO**  
 PROYECTO DE CONSTRUCCIÓN DEL SOTERRAMIENTO DE LA RED ARTERIAL FERROVIARIA DE LA REGIÓN DE MURCIA. NUEVO ACCESO FERROVIARIO DE ALTA VELOCIDAD DE LEVANTE. MADRID-CASTILLA LA MANCHA-COMUNIDAD VALENCIANA-REGIÓN DE MURCIA. SOTERRAMIENTO DE NONDUERMAS

**AUTOR DEL PROYECTO**  
 FRANCISCO JOSÉ GARCÍA-CALVO GARCÍA

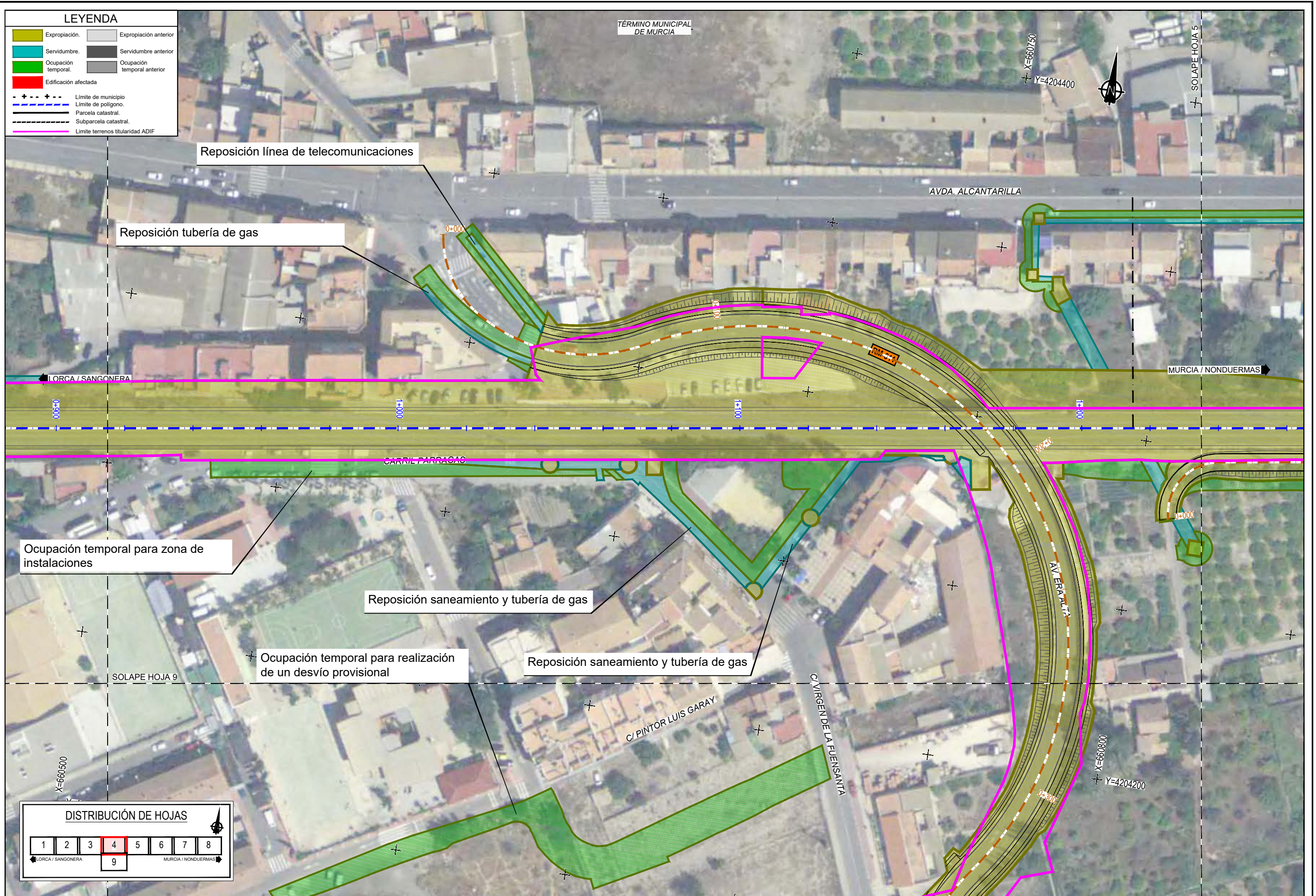
**ESCALA ORIGINAL A1**  
 1/500  
 Numérica Gráfica

**FECHA**  
 MAYO 2018

**TÍTULO DEL PLANO**  
 ANEJO DE EXPROPIACIONES ORTOFOTOPLANOS

**Nº DE PLANO**  
 3.4  
 Hoja 3 de 9





\\smb-flecha\proyectos\2017\171235\02\_doc\_tecnica\Soterramiento Nonduermas\02\_03\_Ejepl\_Delimitacion\01\_SOT\_ANEJOSOTAN\_Nº\_AN233\_4\_Planta Orto.dwg



**TÍTULO**  
 PROYECTO DE CONSTRUCCIÓN DEL SOTERRAMIENTO DE LA RED ARTERIAL FERROVIARIA DE LA REGIÓN DE MURCIA. NUEVO ACCESO FERROVIARIO DE ALTA VELOCIDAD DE LEVANTE. MADRID-CASTILLA LA MANCHA-COMUNIDAD VALENCIANA-REGIÓN DE MURCIA. SOTERRAMIENTO DE NONDUERMAS

**AUTOR DEL PROYECTO**  
 FRANCISCO JOSÉ GARCÍA-CALVO GARCÍA

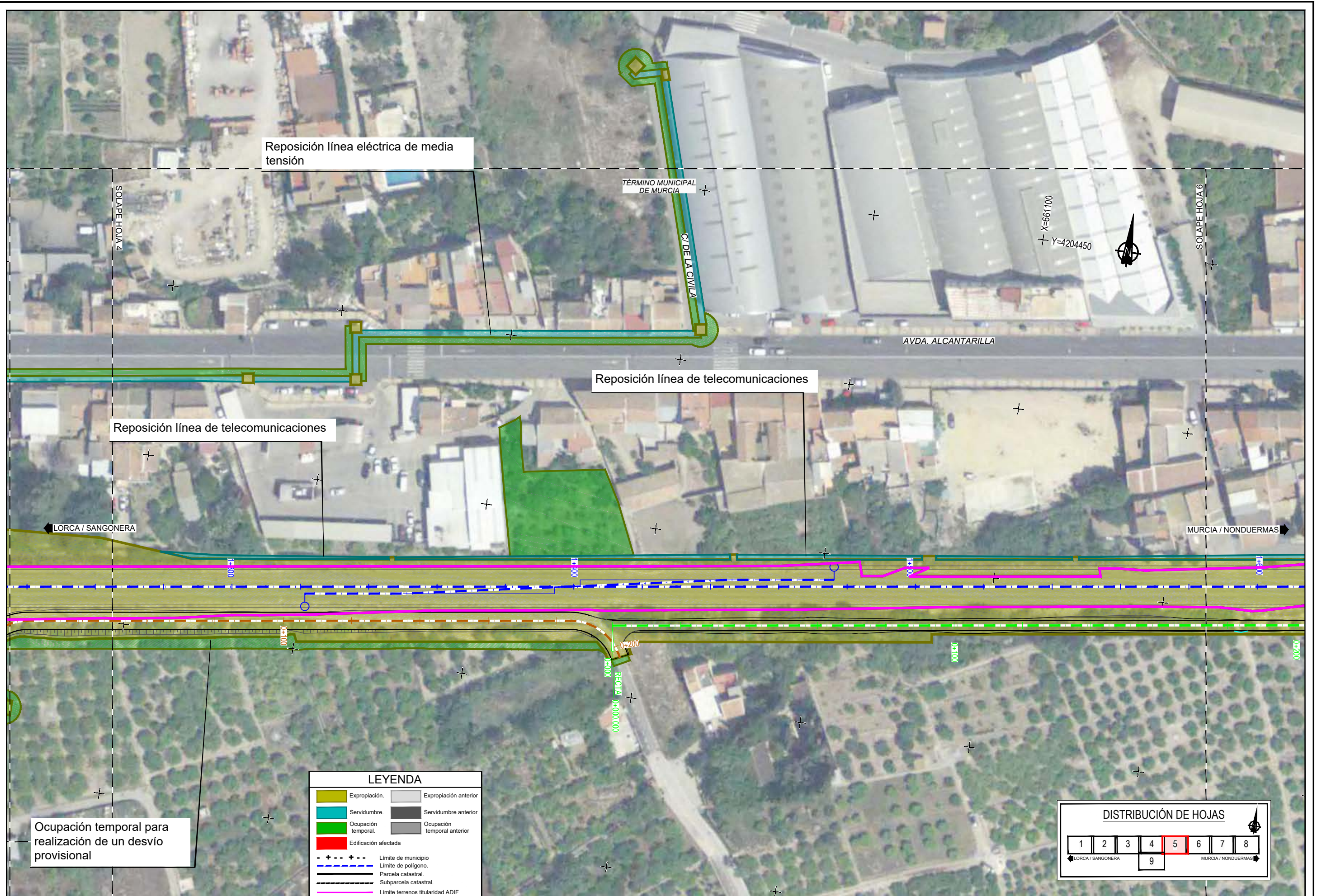
**ESCALA ORIGINAL A1**  
 1/500  
 Numérica Gráfica

**FECHA**  
 MAYO 2018

**TÍTULO DEL PLANO**  
 ANEJO DE EXPROPIACIONES ORTOFOTOPLANOS

**Nº DE PLANO**  
 3.4  
 Hoja 4 de 9

\\smb-fichero\proyectos\2017\17235\02\_dcc\_licencia\Soterramiento Nonduermas\02\_03\_Ejepl\_Delimitacion1\_SOT\_ANEJO SOTAN\_01\_ AN233\_4\_Planta Orto.dwg



**LEYENDA**

	Expropiación.		Expropiación anterior
	Servidumbre.		Servidumbre anterior
	Ocupación temporal.		Ocupación temporal anterior
	Edificación afectada		
	Límite de municipio		
	Límite de polígono.		
	Parcela catastral.		
	Subparcela catastral.		
	Límite terrenos titularidad ADIF		

**DISTRIBUCIÓN DE HOJAS**

1	2	3	4	5	6	7	8	
			9					



TÍTULO  
 PROYECTO DE CONSTRUCCIÓN DEL SOTERRAMIENTO DE LA RED ARTERIAL FERROVIARIA DE LA REGIÓN DE MURCIA. NUEVO ACCESO FERROVIARIO DE ALTA VELOCIDAD DE LEVANTE. MADRID-CASTILLA LA MANCHA-COMUNIDAD VALENCIANA-REGIÓN DE MURCIA. SOTERRAMIENTO DE NONDUERMAS

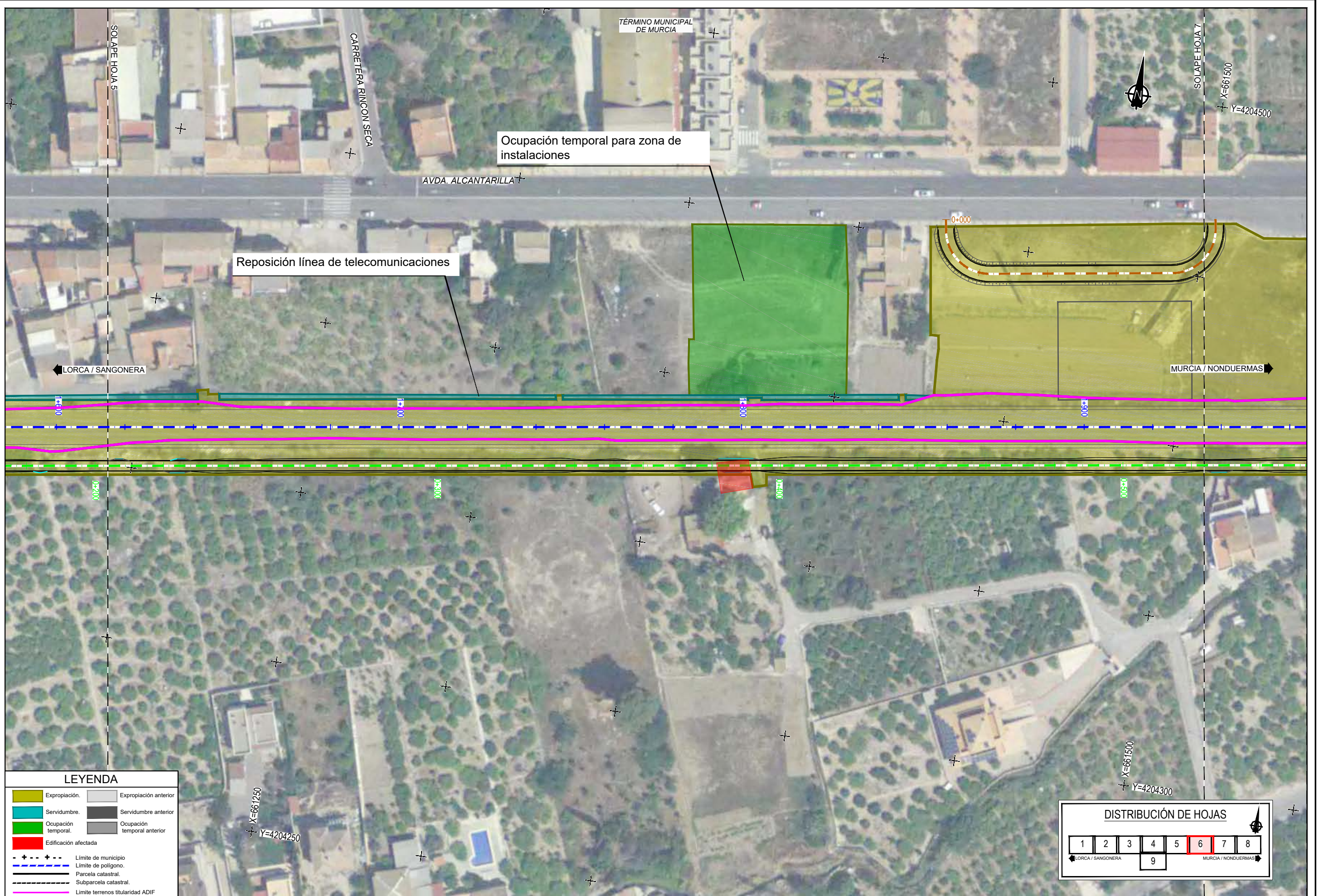
AUTOR DEL PROYECTO  
  
 FRANCISCO JOSÉ GARCÍA-CALVO GARCÍA

ESCALA ORIGINAL A1  
 1/500  
 Numérica Gráfica

FECHA  
 MAYO 2018

TÍTULO DEL PLANO  
 ANEJO DE EXPROPIACIONES ORTOFOTOPLANOS

Nº DE PLANO  
 3.4  
 Hoja 5 de 9



**LEYENDA**

	Expropiación.		Expropiación anterior
	Servidumbre.		Servidumbre anterior
	Ocupación temporal.		Ocupación temporal anterior
	Edificación afectada		
	Límite de municipio		
	Límite de polígono.		
	Parcela catastral.		
	Subparcela catastral.		
	Límite terrenos titularidad ADIF		

**DISTRIBUCIÓN DE HOJAS**

1	2	3	4	5	6	7	8
			9				

← LORCA / SANGONERA      MURCIA / NONDUERMAS →



TÍTULO  
 PROYECTO DE CONSTRUCCIÓN DEL SOTERRAMIENTO DE LA RED ARTERIAL FERROVIARIA DE LA REGIÓN DE MURCIA. NUEVO ACCESO FERROVIARIO DE ALTA VELOCIDAD DE LEVANTE. MADRID-CASTILLA LA MANCHA-COMUNIDAD VALENCIANA-REGIÓN DE MURCIA. SOTERRAMIENTO DE NONDUERMAS

AUTOR DEL PROYECTO  
 FRANCISCO JOSÉ GARCÍA-CALVO GARCÍA

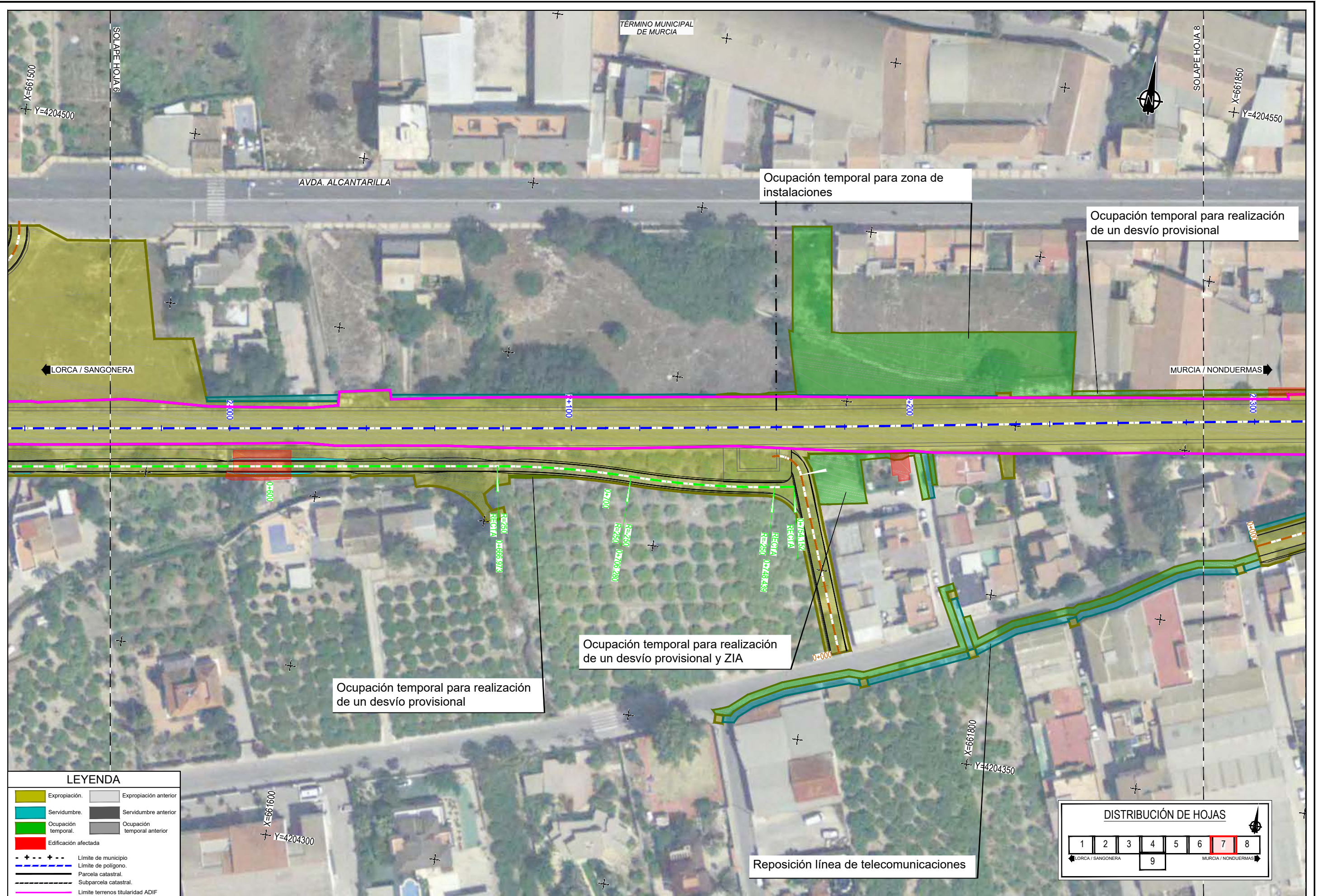
ESCALA ORIGINAL A1  
 1/500  
 Numérica      Gráfica

FECHA  
 MAYO 2018

TÍTULO DEL PLANO  
 ANEJO DE EXPROPIACIONES ORTOFOTOPLANOS

Nº DE PLANO  
 3.4  
 Hoja 6 de 9

\\smb-flecha\proyectos\2017\17235\02\_doc\_tecnica\Soterramiento Nonduermas\02\_03\_Ejepl\_Delimitacion\1\_SOT\_ANE\_JOSOTAN\_Nº\_AN233\_4\_Planta Orto.dwg



**LEYENDA**

	Expropiación.		Expropiación anterior
	Servidumbre.		Servidumbre anterior
	Ocupación temporal.		Ocupación temporal anterior
	Edificación afectada		
	---+---+---		Límite de municipio
	.....		Límite de polígono.
	---		Parcela catastral.
	---		Subparcela catastral.
	---		Límite terrenos titularidad ADIF

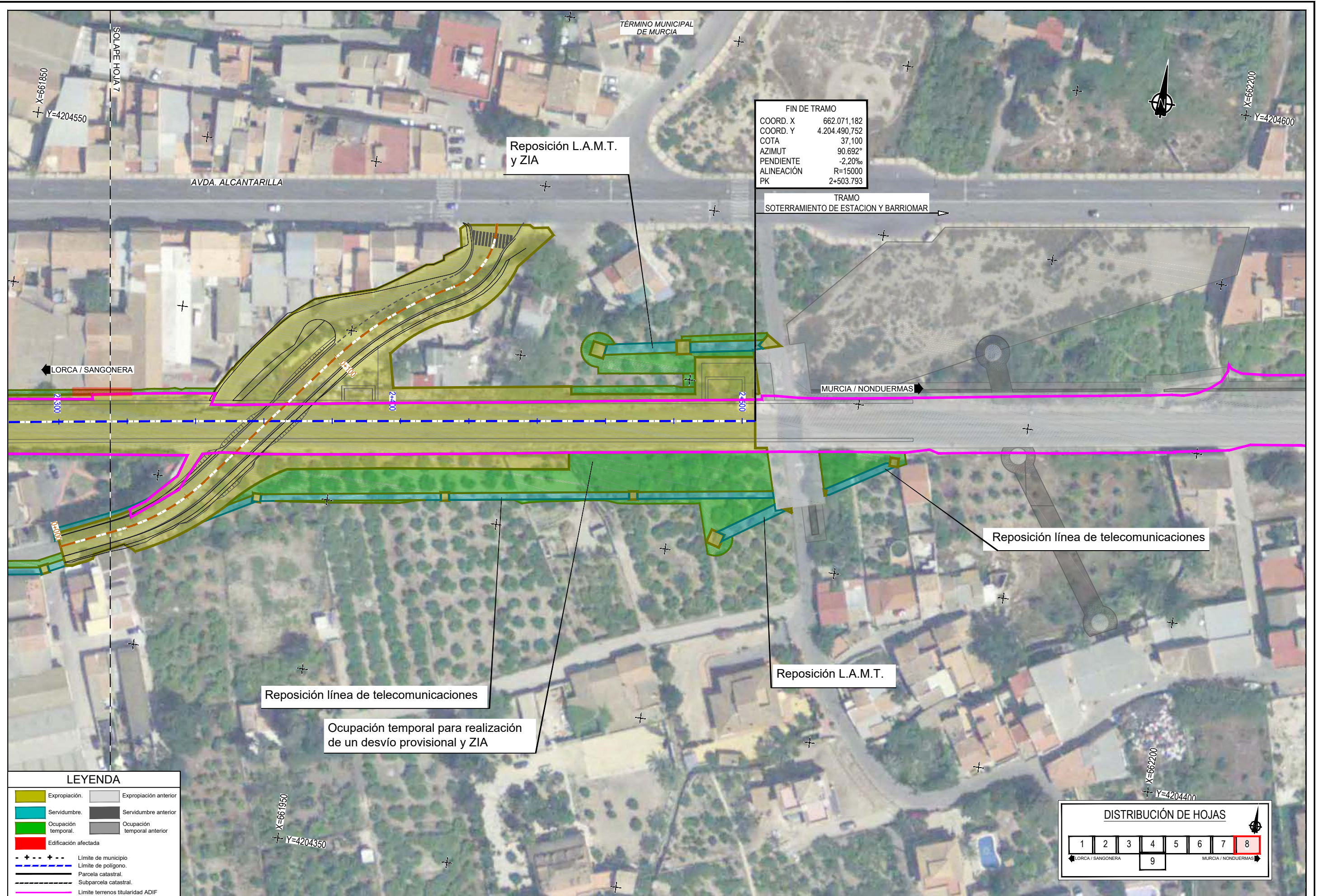
**DISTRIBUCIÓN DE HOJAS**

1	2	3	4	5	6	7	8
			9				

← LORCA / SANGONERA      MURCIA / NONDUERMAS →

\\smb-flecha\proyectos\2017\1235\02\_doc\_tecnica\Soterramiento Nonduermas\02\_03\_Ejepl\_Delimitacion\01\_SOT\_ANE\_JOSOTAN\_Nº\_AN233\_4\_Planta Orto.dwg

\\smb-flecha\proyectos\2017\171235\02\_dcc\_licencia\Soterramiento Nonduermas\02\_03\_Ejepl\_Delimitacion\1\_SOT\_ANE\_JOSOTAN\_Nº\_AN233\_4\_Planta Orto.dwg



FIN DE TRAMO	
COORD. X	662.071,182
COORD. Y	4.204.490,752
COTA	37,100
AZIMUT	90,692°
PENDIENTE	-2,20‰
ALINEACIÓN	R=15000
PK	2+503,793

TRAMO  
SOTERRAMIENTO DE ESTACION Y BARRIOMAR

LEYENDA	
	Expropiación.
	Expropiación anterior
	Servidumbre.
	Servidumbre anterior
	Ocupación temporal.
	Ocupación temporal anterior
	Edificación afectada
	Límite de municipio
	Límite de polígono.
	Parcela catastral.
	Subparcela catastral.
	Límite terrenos titularidad ADIF

DISTRIBUCIÓN DE HOJAS								
1	2	3	4	5	6	7	8	
LORCA / SANGONERA			9	MURCIA / NONDUERMAS				



Ocupación temporal para realización de un desvío provisional

TÉRMINO MUNICIPAL DE MURCIA

**LEYENDA**

- Expropiación.
- Servidumbre.
- Ocupación temporal.
- Edificación afectada
- Expropiación anterior
- Servidumbre anterior
- Ocupación temporal anterior
- Límite de municipio
- Límite de polígono.
- Parcela catastral.
- Subparcela catastral.
- Límite terrenos titularidad ADIF

**DISTRIBUCIÓN DE HOJAS**

1	2	3	4	5	6	7	8
← LORCA / SANGONERA			9	MURCIA / NONDUERMAS →			

\\smb-flecha\proyectos\2017\17235\02\_doc\_tecnica\Soterramiento Nonduermas\02\_03\_Ejepl\_Delimitacion01\_SOT\_ANE\_JOSOTAN\_Nº\_AN233.4\_Planta Orto.dwg



TÍTULO  
 PROYECTO DE CONSTRUCCIÓN DEL SOTERRAMIENTO DE LA RED ARTERIAL FERROVIARIA DE LA REGIÓN DE MURCIA. NUEVO ACCESO FERROVIARIO DE ALTA VELOCIDAD DE LEVANTE. MADRID-CASTILLA LA MANCHA-COMUNIDAD VALENCIANA-REGIÓN DE MURCIA. SOTERRAMIENTO DE NONDUERMAS

AUTOR DEL PROYECTO  
 FRANCISCO JOSÉ GARCÍA-CALVO GARCÍA

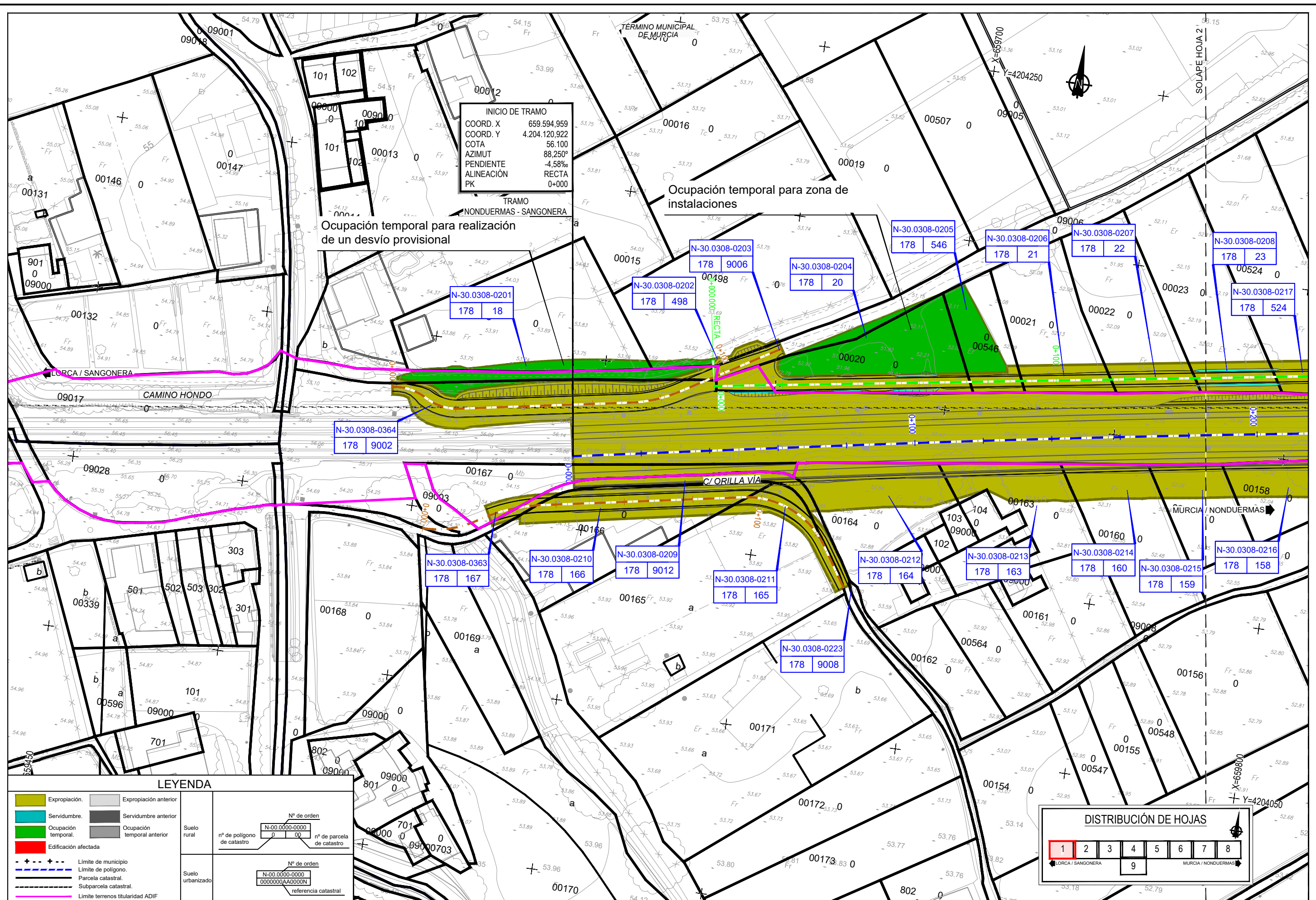
ESCALA ORIGINAL A1  
 1/500  
 Numérica Gráfica

FECHA  
 MAYO 2018

TÍTULO DEL PLANO  
 ANEJO DE EXPROPIACIONES ORTOFOTOPLANOS

Nº DE PLANO  
 3.4  
 Hoja 9 de 9

\\smb-flecha\proyectos\2017\17235\02\_doc\_tecnica\Soterramiento Nonduermas\02\_03\_Ejepl\_Delimitacion1\_SOT\_ANEJOSOTAN\_Nº AN233.5\_Planta Expro.dwg



INICIO DE TRAMO  
 COORD. X 659.594.959  
 COORD. Y 4.204.120.922  
 COTA 56.100  
 AZIMUT 88,250°  
 PENDIENTE -4,58‰  
 ALINEACIÓN RECTA  
 PK 0+000

TRAMO  
 NONDUERMAS - SANGONERA  
 Ocupación temporal para realización  
 de un desvío provisional

Ocupación temporal para zona de  
 instalaciones

N-30.0308-0364  
 178 9002

N-30.0308-0201  
 178 18

N-30.0308-0202  
 178 498

N-30.0308-0203  
 178 9006

N-30.0308-0204  
 178 20

N-30.0308-0205  
 178 546

N-30.0308-0206  
 178 21

N-30.0308-0207  
 178 22

N-30.0308-0208  
 178 23

N-30.0308-0217  
 178 524

N-30.0308-0363  
 178 167

N-30.0308-0210  
 178 166

N-30.0308-0209  
 178 9012

N-30.0308-0211  
 178 165

N-30.0308-0212  
 178 164

N-30.0308-0213  
 178 163

N-30.0308-0214  
 178 160

N-30.0308-0215  
 178 159

N-30.0308-0216  
 178 158

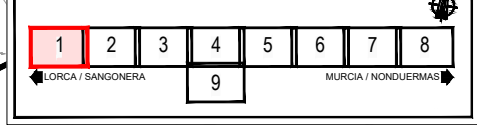
N-30.0308-0223  
 178 9008

**LEYENDA**

	Expropiación.		Expropiación anterior
	Servidumbre.		Servidumbre anterior
	Ocupación temporal.		Ocupación temporal anterior
	Edificación afectada		
	Límite de municipio		Límite de polígono.
	Parcela catastral.		Subparcela catastral.
	Límite terrenos titularidad ADIF		

Suelo rural	Nº de orden N-00.0000-0000	nº de polígono de catastro	nº de parcela de catastro
Suelo urbanizado	Nº de orden N-00.0000-0000	referencia catastral	

**DISTRIBUCIÓN DE HOJAS**



TÍTULO  
 PROYECTO DE CONSTRUCCIÓN DEL SOTERRAMIENTO  
 DE LA RED ARTERIAL FERROVIARIA DE LA REGIÓN DE MURCIA.  
 NUEVO ACCESO FERROVIARIO DE ALTA VELOCIDAD DE LEVANTE.  
 MADRID-CASTILLA LA MANCHA-COMUNIDAD VALENCIANA-REGIÓN DE MURCIA.  
 SOTERRAMIENTO DE NONDUERMAS

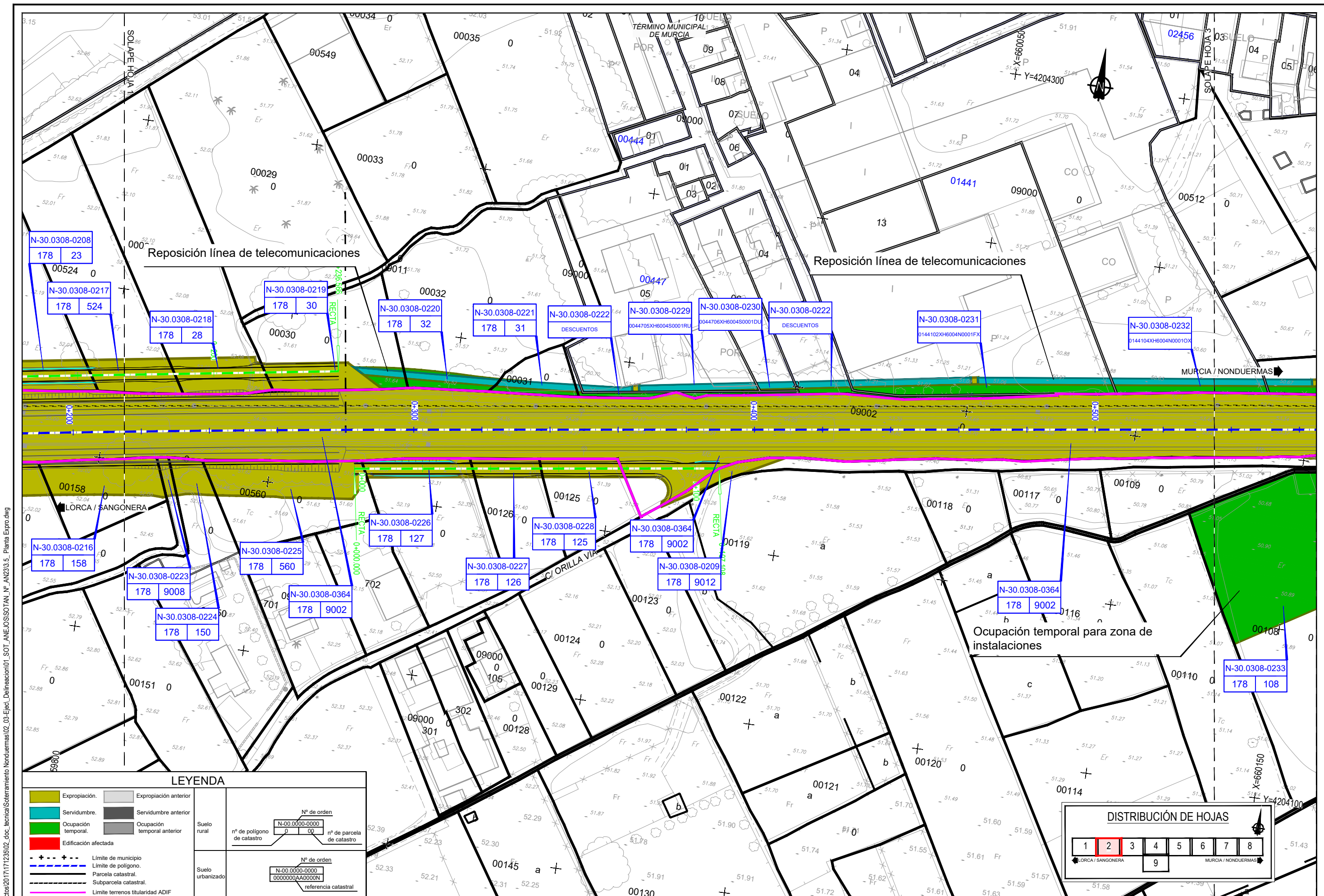
AUTOR DEL PROYECTO  
  
 FRANCISCO JOSÉ GARCÍA-CALVO GARCÍA

ESCALA ORIGINAL A1  
 1/500  
 Numérica Gráfica

FECHA  
 MAYO 2018

TÍTULO DEL PLANO  
 ANEJO DE EXPROPIACIONES  
 PLANOS DE EXPROPIACIONES

Nº DE PLANO  
 3.5  
 Hoja 1 de 9



N-30.0308-0208  
178 23

N-30.0308-0217  
178 524

N-30.0308-0218  
178 28

N-30.0308-0219  
178 30

N-30.0308-0220  
178 32

N-30.0308-0221  
178 31

N-30.0308-0222  
DESCUENTOS

N-30.0308-0229  
0044705XH6004S0001RU

N-30.0308-0230  
0044705XH6004S0001DU

N-30.0308-0222  
DESCUENTOS

N-30.0308-0231  
0144102XH6004N0001FX

N-30.0308-0232  
0144104XH6004N0001OX

N-30.0308-0216  
178 158

N-30.0308-0223  
178 9008

N-30.0308-0224  
178 150

N-30.0308-0225  
178 560

N-30.0308-0364  
178 9002

N-30.0308-0226  
178 127

N-30.0308-0227  
178 126

N-30.0308-0228  
178 125

N-30.0308-0364  
178 9002

N-30.0308-0209  
178 9012

N-30.0308-0364  
178 9002

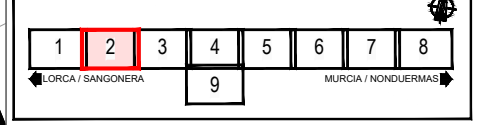
N-30.0308-0233  
178 108

**LEYENDA**

	Expropiación.		Expropiación anterior
	Servidumbre.		Servidumbre anterior
	Ocupación temporal.		Ocupación temporal anterior
	Edificación afectada		
	--- Límite de municipio		
	... Límite de polígono.		
	Parcela catastral.		
	Subparcela catastral.		
	--- Límite terrenos titularidad ADIF		

Suelo rural	Nº de orden	
	nº de polígono de catastro	nº de parcela de catastro
Suelo urbanizado	Nº de orden	
	nº de polígono de catastro	referencia catastral

**DISTRIBUCIÓN DE HOJAS**



TÍTULO  
 PROYECTO DE CONSTRUCCIÓN DEL SOTERRAMIENTO DE LA RED ARTERIAL FERROVIARIA DE LA REGIÓN DE MURCIA. NUEVO ACCESO FERROVIARIO DE ALTA VELOCIDAD DE LEVANTE. MADRID-CASTILLA LA MANCHA-COMUNIDAD VALENCIANA-REGIÓN DE MURCIA. SOTERRAMIENTO DE NONDUERMAS

AUTOR DEL PROYECTO  
 FRANCISCO JOSÉ GARCÍA-CALVO GARCÍA

ESCALA ORIGINAL A1  
 1/500  
 Numérica Gráfica

FECHA  
 MAYO 2018

TÍTULO DEL PLANO  
 ANEJO DE EXPROPIACIONES  
 PLANOS DE EXPROPIACIONES

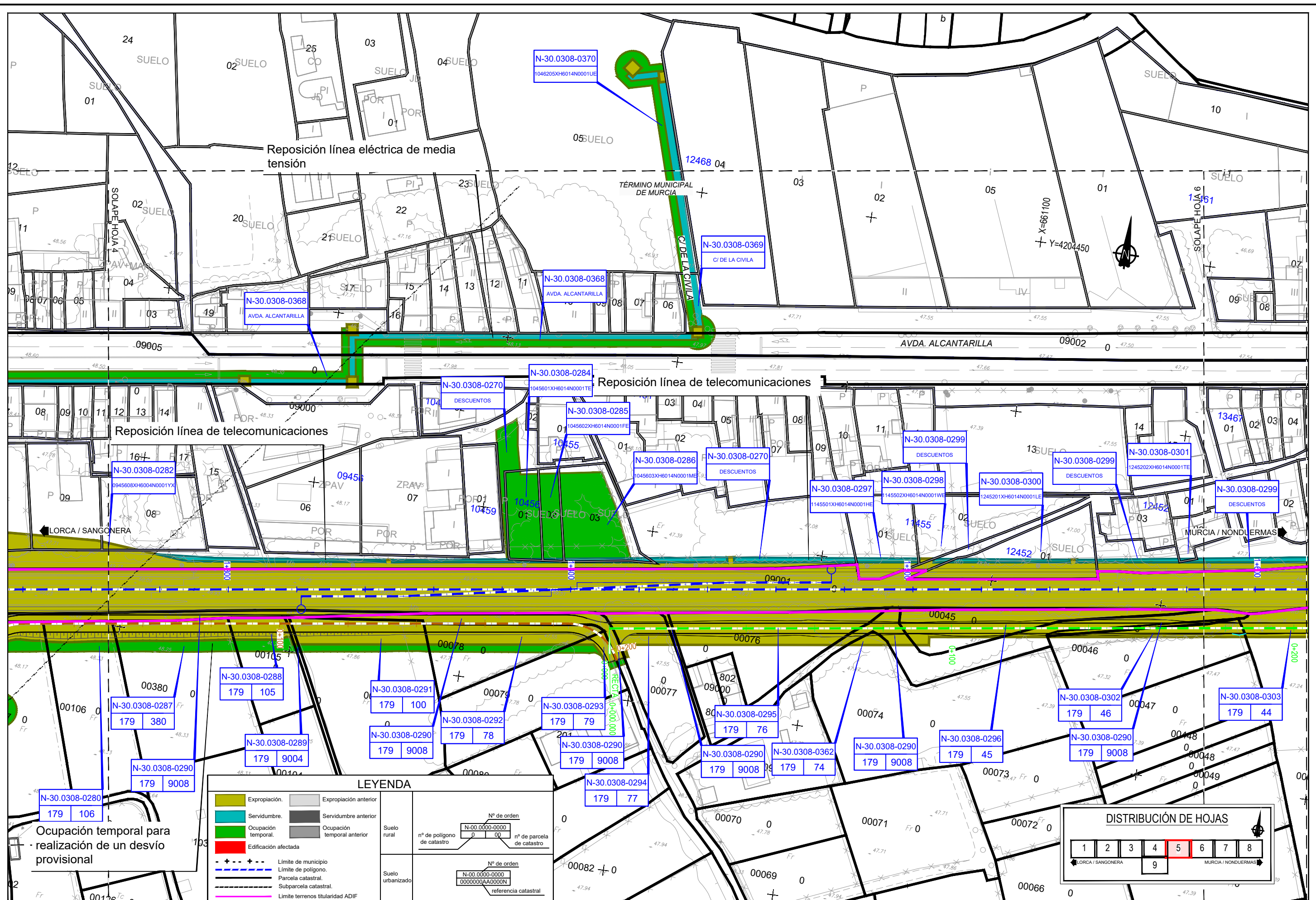
Nº DE PLANO  
 3.5  
 Hoja 2 de 9







\\smb-flecha\proyectos\2017\17235\02\_doc\_tecnica\Soterramiento Nonduermas\02\_03\_Ejepl\_Delimitacion\01\_SOT\_ANEJOSOTAN\_Nº AN233.5\_Planta Expro.dwg



**LEYENDA**

	Expropiación.		Expropiación anterior
	Servidumbre.		Servidumbre anterior
	Ocupación temporal.		Ocupación temporal anterior
	Edificación afectada		
	Limite de municipio		
	Limite de polígono.		
	Parcela catastral.		
	Subparcela catastral.		
	Limite terrenos titularidad ADIF		

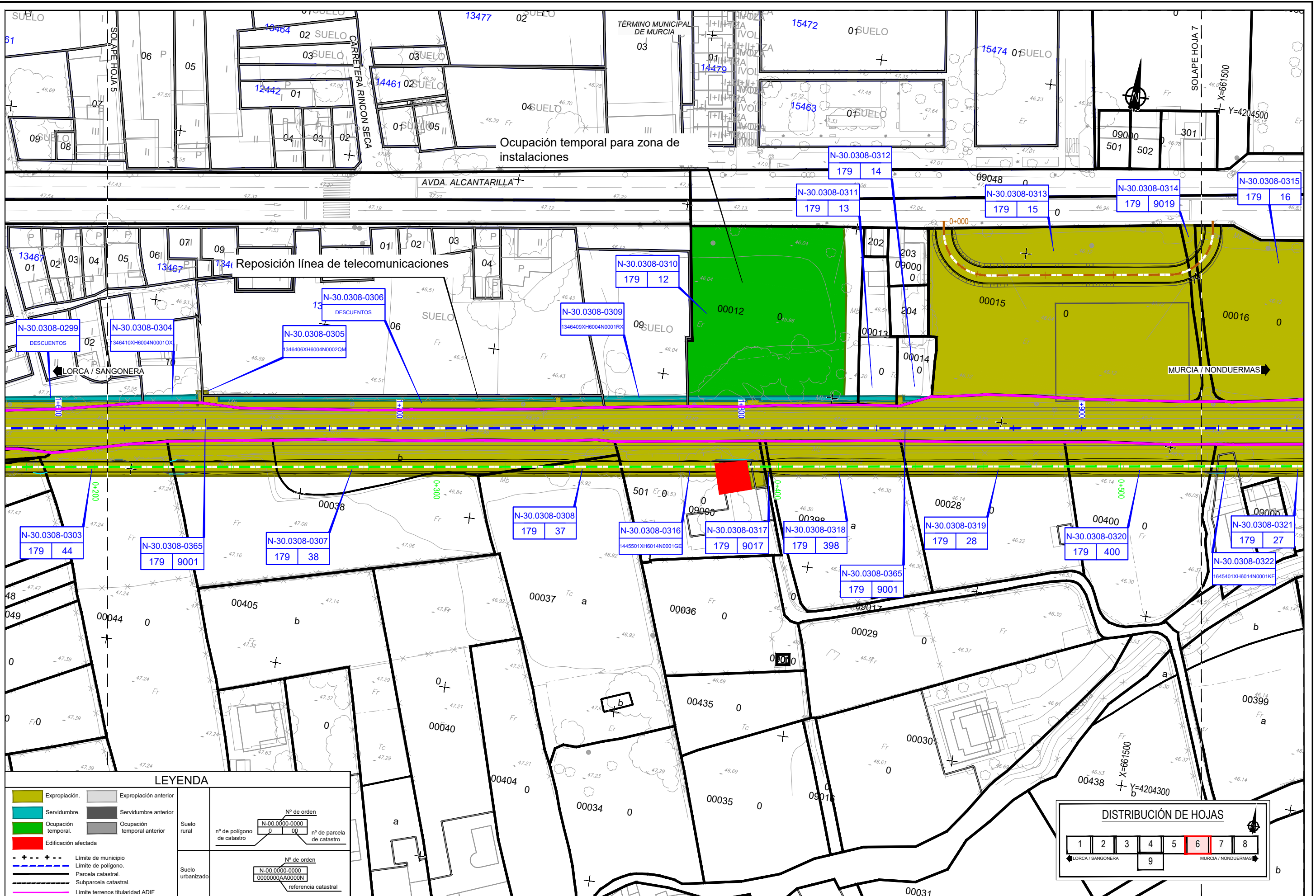
  

Suelo rural		Suelo urbanizado	
Nº de orden	Nº de polígono de catastro	Nº de orden	Nº de parcela de catastro
N-00.0000-0000	0 00	N-00.0000-0000	0000000AA00000
			referencia catastral

**DISTRIBUCIÓN DE HOJAS**

1	2	3	4	5	6	7	8	
				9				

← LORCA / SANGONERA      MURCIA / NONDUERMAS →



Ocupación temporal para zona de instalaciones

Reposición línea de telecomunicaciones

LORCA / SANGONERA

MURCIA / NONDUERMAS

**LEYENDA**

	Expropiación.		Expropiación anterior
	Servidumbre.		Servidumbre anterior
	Ocupación temporal.		Ocupación temporal anterior
	Edificación afectada		
	Limite de municipio		
	Limite de polígono.		
	Parcela catastral.		
	Subparcela catastral.		
	Limite terrenos titularidad ADIF		

**DISTRIBUCIÓN DE HOJAS**

1	2	3	4	5	6	7	8
				9			



TÍTULO  
 PROYECTO DE CONSTRUCCIÓN DEL SOTERRAMIENTO DE LA RED ARTERIAL FERROVIARIA DE LA REGIÓN DE MURCIA. NUEVO ACCESO FERROVIARIO DE ALTA VELOCIDAD DE LEVANTE. MADRID-CASTILLA LA MANCHA-COMUNIDAD VALENCIANA-REGIÓN DE MURCIA. SOTERRAMIENTO DE NONDUERMAS

AUTOR DEL PROYECTO  
 FRANCISCO JOSÉ GARCÍA-CALVO GARCÍA

ESCALA ORIGINAL A1  
 1/500  
 Numérica Gráfica

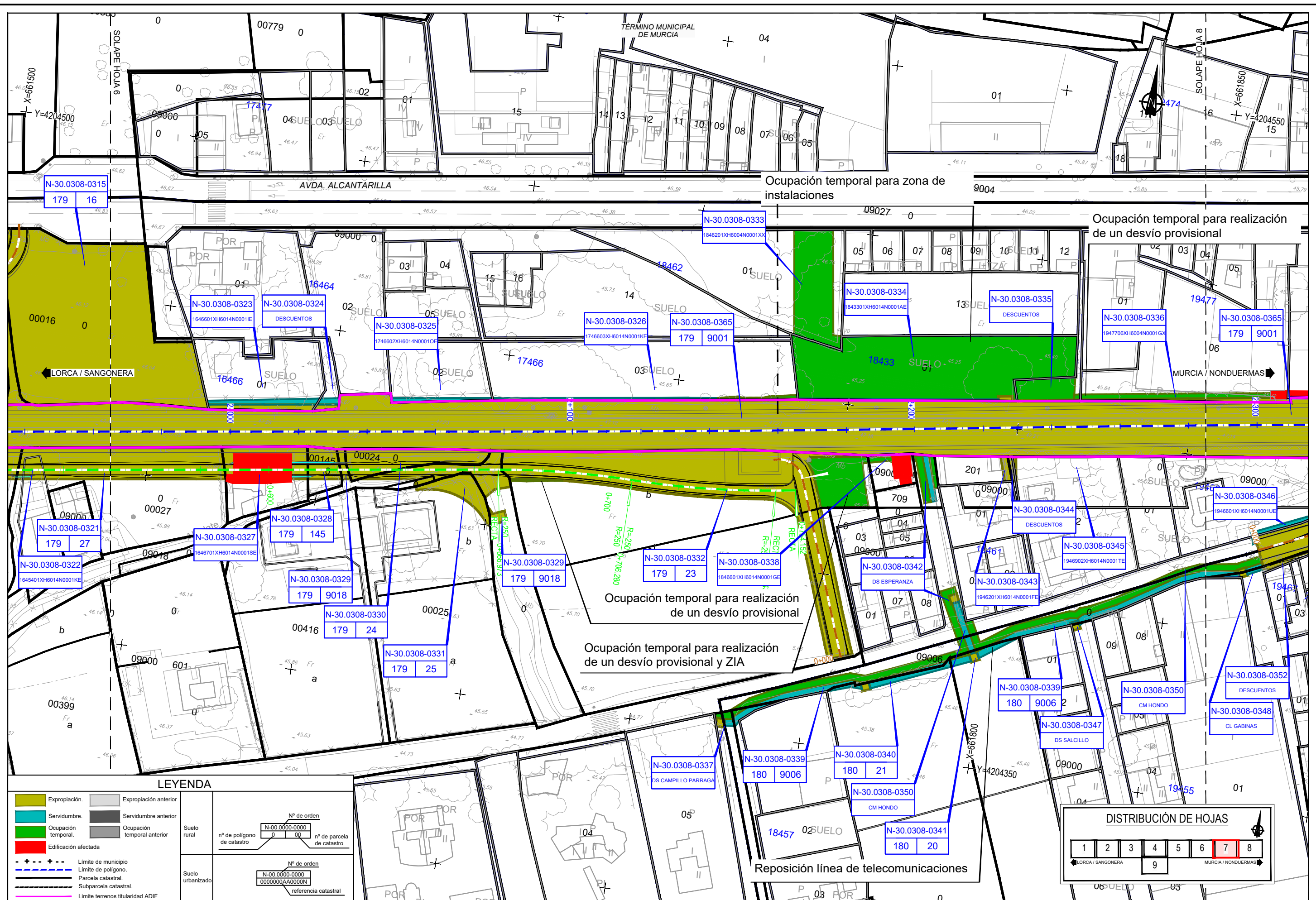
FECHA  
 MAYO 2018

TÍTULO DEL PLANO  
 ANEJO DE EXPROPIACIONES PLANOS DE EXPROPIACIONES

Nº DE PLANO  
 3.5  
 Hoja 6 de 9

\\smb-flecha\proyectos\2017\17235\02\_doc\_tecnica\Soterramiento Nonduermas\02\_03\_Ejepl\_Delimitacion\01\_SOT\_ANEJOS\OTAN\_Nº\_AN233\_5\_PlantaExpro.dwg

\\smb-fichero\proyectos\2017\17235\02\_doc\_tecnica\Soterramiento Nonduermas\02\_03\_Ejepl\_Delimitacion\01\_SOT\_ANEJOSOTAN\_Nº AN233.5\_Planta Expro.dwg



**LEYENDA**

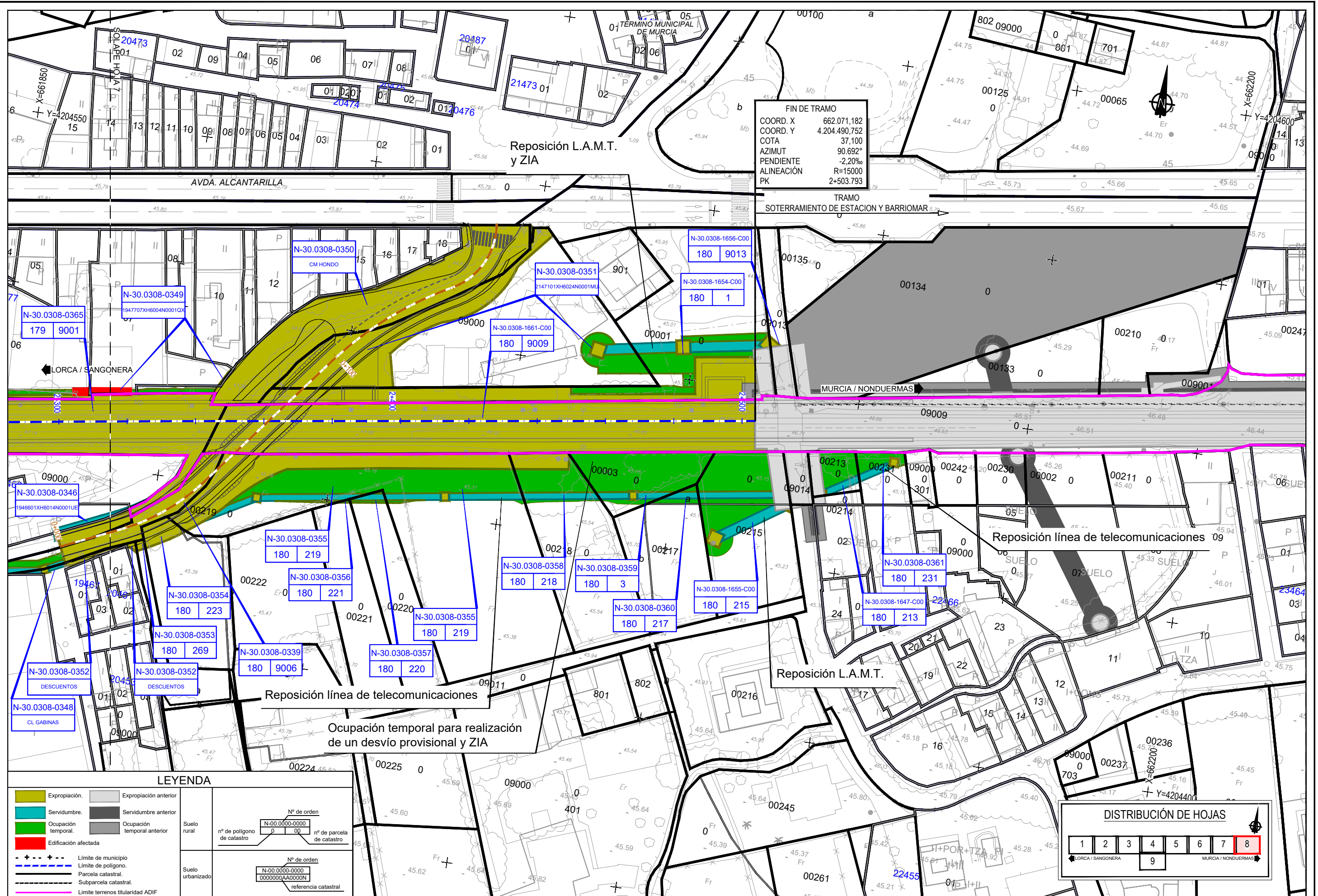
	Expropiación.		Expropiación anterior
	Servidumbre.		Servidumbre anterior
	Ocupación temporal.		Ocupación temporal anterior
	Edificación afectada		
	-----		-----
	Límite de municipio		Límite de polígono.
	-----		-----
	Parcela catastral.		Subparcela catastral.
	-----		-----
	-----		-----
	Límite terrenos titularidad ADIF		

Suelo rural		Suelo urbanizado	
Nº de orden	Nº de polígono de catastro	Nº de orden	referencia catastral
N-00.0000-0000	00	N-00.0000-0000	0000000AA0000N

**DISTRIBUCIÓN DE HOJAS**

1	2	3	4	5	6	7	8	
			9					



FIN DE TRAMO  
 COORD. X 662.071,182  
 COORD. Y 4.204.490,752  
 COTA 37,100  
 AZIMUT 90.692°  
 PENDIENTE -2,20‰  
 ALINEACIÓN R=15000  
 PK 2+503,793

TRAMO  
 SOTERRAMIENTO DE ESTACION Y BARRIOMAR

**LEYENDA**

	Expropiación.		Expropiación anterior
	Servidumbre.		Servidumbre anterior
	Ocupación temporal.		Ocupación temporal anterior
	Edificación afectada		
	Limite de municipio		
	Limite de polígono.		
	Parcela catastral.		
	Subparcela catastral.		
	Limite terrenos titularidad ADIF		

Suelo rural	Nº de orden	Nº de polígono de catastro	Nº de parcela de catastro
	N-00.0000-0000	00	00
Suelo urbanizado	Nº de orden	referencia catastral	
	N-00.0000-0000	000000AA0000N	

**DISTRIBUCIÓN DE HOJAS**

1	2	3	4	5	6	7	8
LORCA / SANGONERA			MURCIA / NONDUERMAS				
9							



TÍTULO  
 PROYECTO DE CONSTRUCCIÓN DEL SOTERRAMIENTO DE LA RED ARTERIAL FERROVIARIA DE LA REGIÓN DE MURCIA. NUEVO ACCESO FERROVIARIO DE ALTA VELOCIDAD DE LEVANTE. MADRID-CASTILLA LA MANCHA-COMUNIDAD VALENCIANA-REGIÓN DE MURCIA. SOTERRAMIENTO DE NONDUERMAS

AUTOR DEL PROYECTO  
 FRANCISCO JOSÉ GARCÍA-CALVO GARCÍA

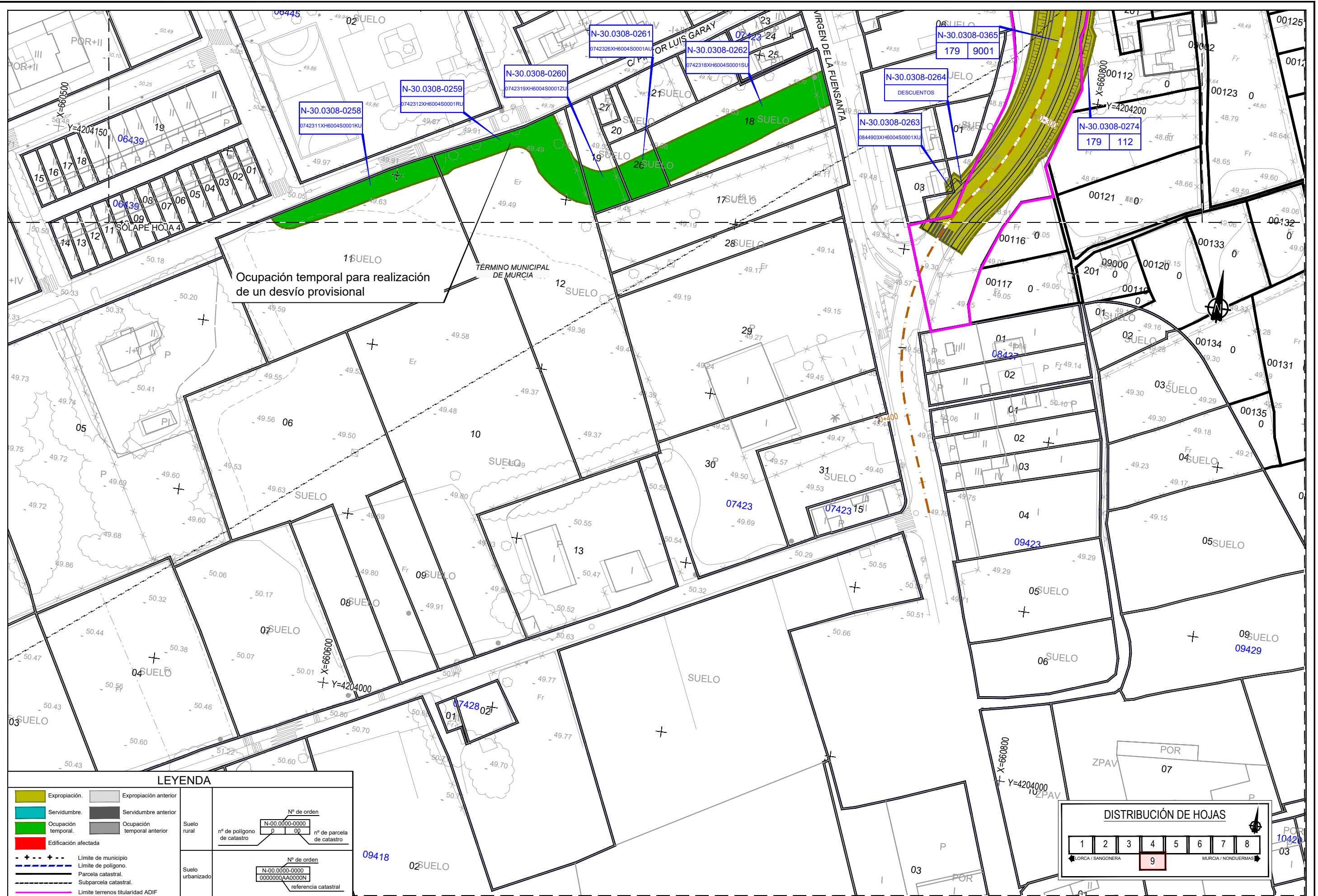
ESCALA ORIGINAL A1  
 1/500  
 Numérica Gráfica

FECHA  
 MAYO 2018

TÍTULO DEL PLANO  
 ANEJO DE EXPROIACIONES PLANOS DE EXPROIACIONES

Nº DE PLANO  
 3.5  
 Hoja 8 de 9

\\smb-flecha\proyectos\2017\17235\02\_doc\_tecnica\Soterramiento Nonduermas\02\_03\_Ejepl\_Delimitacion1\_SOT\_ANEJOSOTAN\_Nº AN233.5\_Planta Expro.dwg



Ocupación temporal para realización de un desvío provisional

TERMINO MUNICIPAL DE MURCIA

**LEYENDA**

	Expropiación.		Expropiación anterior
	Servidumbre.		Servidumbre anterior
	Ocupación temporal.		Ocupación temporal anterior
	Edificación afectada		
	--- Límite de municipio		
	... Límite de polígono.		
	Parcela catastral.		
	Subparcela catastral.		
	--- Límite terrenos titularidad ADIF		

Suelo rural	Nº de orden	
	N-00.0000-0000	00
Suelo urbanizado	Nº de orden	
	N-00.0000-0000	00000000AA0000N

DISTRIBUCIÓN DE HOJAS							
1	2	3	4	5	6	7	8
← LORCA / SANGONERA			9	MURCIA / NONDUERMAS			



TÍTULO: PROYECTO DE CONSTRUCCIÓN DEL SOTERRAMIENTO DE LA RED ARTERIAL FERROVIARIA DE LA REGIÓN DE MURCIA. NUEVO ACCESO FERROVIARIO DE ALTA VELOCIDAD DE LEVANTE. MADRID-CASTILLA LA MANCHA-COMUNIDAD VALENCIANA-REGIÓN DE MURCIA. SOTERRAMIENTO DE NONDUERMAS

AUTOR DEL PROYECTO: ineco FRANCISCO JOSÉ GARCÍA-CALVO GARCÍA

ESCALA ORIGINAL A1: 1/500. Numérica: Gráfica.

FECHA: MAYO 2018

TÍTULO DEL PLANO: ANEJO DE EXPROPIACIONES PLANOS DE EXPROPIACIONES

Nº DE PLANO: 3.5. Hoja 9 de 9

#### 4. FICHAS EDIFICACIONES AFECTADAS

Seguidamente y a modo de inventario se relacionan todas las edificaciones afectadas con expresión del P.K., finca a la que pertenecen, término municipal donde radican, tipo o clase de edificación y su superficie.

##### RELACIÓN DE LAS CONSTRUCCIONES AFECTADAS

FINCA Nº	P.K.	SUPERFICIE m <sup>2</sup>	TIPO DE CONSTRUCCIÓN
N-30.0308-0316	1+800	82	Vivienda unifamiliar en mal estado
N-30.0308-0327	2+010	151	Caseta en estado de abandono
N-30.0308-0338	2+196	43	Garaje de bloque con cubierta metálica
N-30.0308-0336	2+320	30	Chamizo de cubierta metálica y murete de bloque de hormigón de 1m de alto
N-30.0308-0349	2+320	15	Chamizo de cubierta metálica y murete de bloque de hormigón de 1m de alto



### FICHA DE DATOS DE CONSTRUCCIÓN AFECTADA

FECHA 02/04/2018

**PROYECTO:** PROYECTO DE CONSTRUCCIÓN DEL SOTERRAMIENTO DE LA RED ARTERIAL FERROVIARIA DE LA REGIÓN DE MURCIA. NUEVO ACCESO FERROVIARIO DE ALTA VELOCIDAD DE LEVANTE. MADRID-CASTILLA LA MANCHA-COMUNIDAD VALENCIANA-REGIÓN DE MURCIA. SOTERRAMIENTO DE NONDUERMAS.

**TRAMO:** **SUBTRAMO:**  
**MUNICIPIO:** MURCIA **PROVINCIA:** MURCIA  
**COMUNIDAD AUTÓNOMA:** MURCIA **Nº DE ORDEN:** N-30.0308-0316

#### TITULARIDAD

**DATOS DEL TITULAR**  
**VICENTE GONZALEZ GINESA [HEREDEROS**

**NOMBRE:** **DE]**

**DNI:** 74250752J

**DOMICILIO:** PB NONDUERMAS-CIUDAD ALMERIA 34  
NONDUERMAS

**CIUDAD:** MURCIA

**C. POSTAL:** 30166

**TELÉFONO:**

#### DATOS CATASTRALES

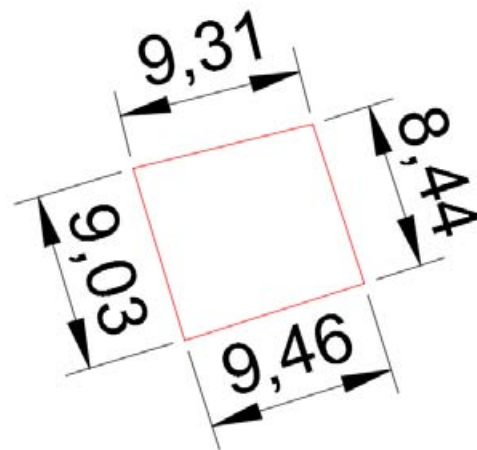
**Paraje:** **Superficie (m²):** 1420  
**Polígono:** 1445501XH6014N0001GE **Valor catastral (euros):** 54065,50  
**Parcela:**

**CARACTERÍSTICAS Y USO:** RESIDENCIAL  
**ALTURAS:** UNA  
**ESTADO DE CONSERVACIÓN:** MALO  
**SUPERFICIE POR PLANTA:** 82  
**SUPERFICIE TOTAL:** 82  
**SITUACIÓN/CLASIFICACIÓN:** RURAL  
**OBSERVACIONES:**

P.K.: 1+800

HOJA: 6 DE 9

#### CROQUIS



### FICHA DE DATOS DE CONSTRUCCIÓN AFECTADA

FECHA 12/03/2009

**PROYECTO:** PROYECTO DE CONSTRUCCIÓN DEL SOTERRAMIENTO DE LA RED ARTERIAL FERROVIARIA DE LA REGIÓN DE MURCIA. NUEVO ACCESO FERROVIARIO DE ALTA VELOCIDAD DE LEVANTE. MADRID-CASTILLA LA MANCHA-COMUNIDAD VALENCIANA-REGIÓN DE MURCIA. SOTERRAMIENTO DE NONDUERMAS.

**TRAMO:** **SUBTRAMO:**  
**MUNICIPIO:** MURCIA **PROVINCIA:** MURCIA  
**COMUNIDAD AUTÓNOMA:** MURCIA **Nº DE ORDEN:** N-30.0308-0316

P.K.: 1+800

HOJA: 6 DE 9

#### FOTOGRAFIA



**FICHA DE DATOS DE CONSTRUCCIÓN AFECTADA**

FECHA 02/04/2018

**PROYECTO:** PROYECTO DE CONSTRUCCIÓN DEL SOTERRAMIENTO DE LA RED ARTERIAL FERROVIARIA DE LA REGIÓN DE MURCIA. NUEVO ACCESO FERROVIARIO DE ALTA VELOCIDAD DE LEVANTE. MADRID-CASTILLA LA MANCHA-COMUNIDAD VALENCIANA-REGIÓN DE MURCIA. SOTERRAMIENTO DE NONDUERMAS.

**TRAMO:** **SUBTRAMO:**  
**MUNICIPIO:** MURCIA **PROVINCIA:** MURCIA  
**COMUNIDAD AUTÓNOMA:** MURCIA **Nº DE ORDEN:** N-30.0308-0327

**TITULARIDAD**

**DATOS DEL TITULAR**  
**ADMINISTRADOR DE INFRAESTRUCTURAS**  
**FERROVIARIAS**

**NOMBRE:**  
**DNI:** Q2801660H  
**DOMICILIO:** CL HIEDRA 9 ESTACIÓN DE CHAMARTIN  
**CIUDAD:** MADRID  
**C. POSTAL:** 28036-MADRID  
**TELÉFONO:**

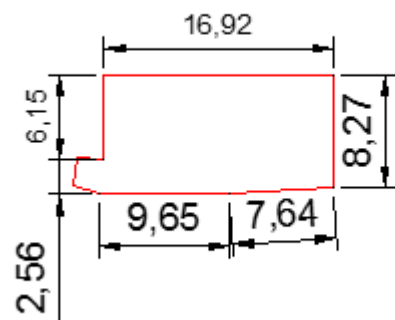
**DATOS CATASTRALES**

**Paraje:** **Superficie (m²):** 455  
**Polígono:** **Valor catastral (euros):** 10.596,61  
**Parcela:** 1646701XH6014N0001SE

**CARACTERÍSTICAS Y USO:** RESIDENCIAL  
**ALTURAS:** UNA  
**ESTADO DE CONSERVACIÓN:** ABANDONO  
**SUPERFICIE POR PLANTA:** 151  
**SUPERFICIE TOTAL:** 151  
**SITUACIÓN/CLASIFICACIÓN:** URBANIZADO  
**OBSERVACIONES:**

**P.K.:** 2+010 **HOJA:** 7 DE 9

**CROQUIS**



**FICHA DE DATOS DE CONSTRUCCIÓN AFECTADA**

FECHA 12/03/2009

**PROYECTO:** PROYECTO DE CONSTRUCCIÓN DEL SOTERRAMIENTO DE LA RED ARTERIAL FERROVIARIA DE LA REGIÓN DE MURCIA. NUEVO ACCESO FERROVIARIO DE ALTA VELOCIDAD DE LEVANTE. MADRID-CASTILLA LA MANCHA-COMUNIDAD VALENCIANA-REGIÓN DE MURCIA. SOTERRAMIENTO DE NONDUERMAS.

**TRAMO:** **SUBTRAMO:**  
**MUNICIPIO:** MURCIA **PROVINCIA:** MURCIA  
**COMUNIDAD AUTÓNOMA:** MURCIA **Nº DE ORDEN:** N-30.0308-0327

**P.K.:** 2+010

**HOJA:** 7 DE 9

**FOTOGRAFIA**



**FICHA DE DATOS DE CONSTRUCCIÓN AFECTADA**

FECHA 02/04/2018

**PROYECTO:** PROYECTO DE CONSTRUCCIÓN DEL SOTERRAMIENTO DE LA RED ARTERIAL FERROVIARIA DE LA REGIÓN DE MURCIA. NUEVO ACCESO FERROVIARIO DE ALTA VELOCIDAD DE LEVANTE. MADRID-CASTILLA LA MANCHA-COMUNIDAD VALENCIANA-REGIÓN DE MURCIA. SOTERRAMIENTO DE NONDUERMAS.

**TRAMO:** **SUBTRAMO:**  
**MUNICIPIO:** MURCIA **PROVINCIA:** MURCIA  
**COMUNIDAD AUTÓNOMA:** MURCIA **Nº DE ORDEN:** N-30.0308-0338

**TITULARIDAD**

**DATOS DEL TITULAR**

**NOMBRE:** PEREZ ESCUDERO, CARMEN  
**DNI:** 74351389W  
**DOMICILIO:** PB ERA ALTA-HONDO PTE HIERRO 16 ERA ALTA  
**CIUDAD:** MURCIA  
**C. POSTAL:** 30168-MURCIA  
**TELÉFONO:**

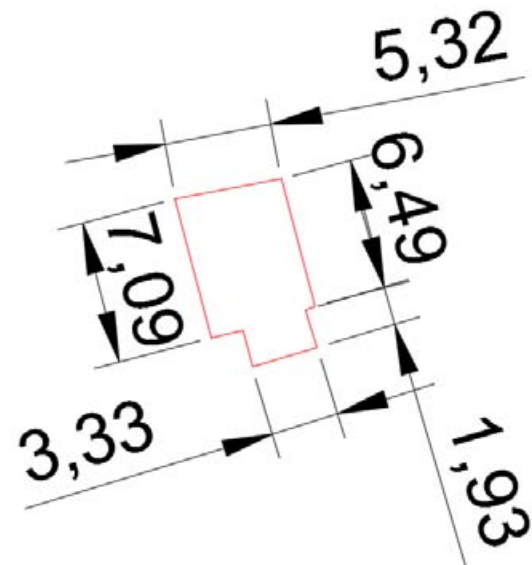
**DATOS CATASTRALES**

**Paraje:** Superficie (m²): 125  
**Polígono:** Valor catastral (euros): 5.268,28  
**Parcela:** 1846601XH6014N0001GE

**CARACTERÍSTICAS Y USO:** INDUSTRIAL  
**ALTURAS:** UNA  
**ESTADO DE CONSERVACIÓN:** EN USO  
**SUPERFICIE POR PLANTA:** 43  
**SUPERFICIE TOTAL:** 43  
**SITUACIÓN/CLASIFICACIÓN:** URBANIZADO  
**OBSERVACIONES:**

**P.K.:** 2+196 **HOJA:** 7 DE 9

**CROQUIS**



**FICHA DE DATOS DE CONSTRUCCIÓN AFECTADA**

FECHA 12/03/2009

**PROYECTO:** PROYECTO DE CONSTRUCCIÓN DEL SOTERRAMIENTO DE LA RED ARTERIAL FERROVIARIA DE LA REGIÓN DE MURCIA. NUEVO ACCESO FERROVIARIO DE ALTA VELOCIDAD DE LEVANTE. MADRID-CASTILLA LA MANCHA-COMUNIDAD VALENCIANA-REGIÓN DE MURCIA. SOTERRAMIENTO DE NONDUERMAS.

**TRAMO:** **SUBTRAMO:**  
**MUNICIPIO:** MURCIA **PROVINCIA:** MURCIA  
**COMUNIDAD AUTÓNOMA:** MURCIA **Nº DE ORDEN:** N-30.0308-0338

**P.K.:** 2+196

**HOJA:** 7 DE 9

**FOTOGRAFIA**



**FICHA DE DATOS DE CONSTRUCCIÓN AFECTADA**

FECHA 02/04/2018

**PROYECTO:** PROYECTO DE CONSTRUCCIÓN DEL SOTERRAMIENTO DE LA RED ARTERIAL FERROVIARIA DE LA REGIÓN DE MURCIA. NUEVO ACCESO FERROVIARIO DE ALTA VELOCIDAD DE LEVANTE. MADRID-CASTILLA LA MANCHA-COMUNIDAD VALENCIANA-REGIÓN DE MURCIA. SOTERRAMIENTO DE NONDUERMAS.

**TRAMO:** **SUBTRAMO:**  
**MUNICIPIO:** MURCIA **PROVINCIA:** MURCIA

**COMUNIDAD AUTÓNOMA:** MURCIA **Nº DE ORDEN:** N-30.0308-0336

**TITULARIDAD**

**DATOS DEL TITULAR**  
**SONIDO 2000 SL; MARIN ROGER VICENTE**  
**[HEREDEROS DE]**

**NOMBRE:**  
**DNI:**  
**DOMICILIO:** PD NONDUERMAS-CR.ALCANTARILL 27; CL  
 INGENIERO SEBASTIAN FERIN 12 PI:01 Pt:G  
**CIUDAD:** MURCIA  
**C. POSTAL:** 30166-MURCIA  
**TELÉFONO:**

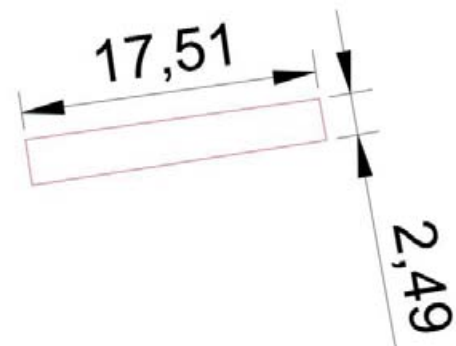
**DATOS CATASTRALES**

**Paraje:** **Superficie (m²):**  
**Polígono:** 1947706XH6004N0001GX **Valor catastral**  
**Parcela:** (euros):

**CARACTERÍSTICAS Y USO:** INDUSTRIAL  
**ALTURAS:** UNA  
**ESTADO DE CONSERVACIÓN:** EN USO  
**SUPERFICIE POR PLANTA:** 45  
**SUPERFICIE TOTAL:** 45  
**SITUACIÓN/CLASIFICACIÓN:** URBANIZADO  
**OBSERVACIONES:**

P.K.: 2+320

HOJA: 7 y 8 DE 9

**CROQUIS****FICHA DE DATOS DE CONSTRUCCIÓN AFECTADA**

FECHA 12/03/2009

**PROYECTO:** PROYECTO DE CONSTRUCCIÓN DEL SOTERRAMIENTO DE LA RED ARTERIAL FERROVIARIA DE LA REGIÓN DE MURCIA. NUEVO ACCESO FERROVIARIO DE ALTA VELOCIDAD DE LEVANTE. MADRID-CASTILLA LA MANCHA-COMUNIDAD VALENCIANA-REGIÓN DE MURCIA. SOTERRAMIENTO DE NONDUERMAS.

**TRAMO:** **SUBTRAMO:**  
**MUNICIPIO:** MURCIA **PROVINCIA:** MURCIA

**COMUNIDAD AUTÓNOMA:** MURCIA **Nº DE ORDEN:** N-30.0308-0336

P.K.: 2+320

HOJA: 7 y 8 DE 9

**FOTOGRAFIA**

**FICHA DE DATOS DE CONSTRUCCIÓN AFECTADA**

FECHA 02/04/2018

**PROYECTO:** PROYECTO DE CONSTRUCCIÓN DEL SOTERRAMIENTO DE LA RED ARTERIAL FERROVIARIA DE LA REGIÓN DE MURCIA. NUEVO ACCESO FERROVIARIO DE ALTA VELOCIDAD DE LEVANTE. MADRID-CASTILLA LA MANCHA-COMUNIDAD VALENCIANA-REGIÓN DE MURCIA. SOTERRAMIENTO DE NONDUERMAS.

**TRAMO:** **SUBTRAMO:**  
**MUNICIPIO:** MURCIA **PROVINCIA:** MURCIA

**COMUNIDAD AUTÓNOMA:** MURCIA **Nº DE ORDEN:** N-30.0308-0349

**TITULARIDAD****DATOS DEL TITULAR**

**NOMBRE:** MARIN ROGER VICENTE [HEREDEROS DE]

**DNI:**  
**DOMICILIO:** CL INGENIERO SEBASTIAN FERIN 12 Pt:G

**CIUDAD:** MURCIA  
**C. POSTAL:** 30007  
**TELÉFONO:**

**DATOS CATASTRALES**

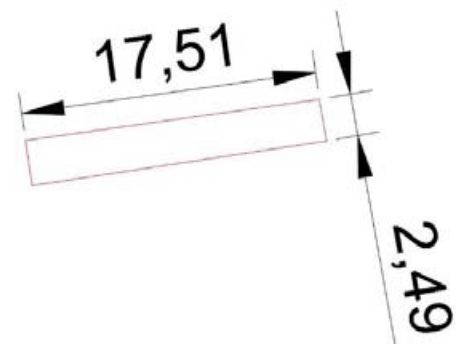
**Paraje:** **Superficie (m²):**  
**Polígono:** **Valor catastral**  
**(euros):**

**Parcela:** 1947707XH6004N0001QX

**CARACTERÍSTICAS Y USO:** INDUSTRIAL  
**ALTURAS:** UNA  
**ESTADO DE CONSERVACIÓN:** EN USO  
**SUPERFICIE POR PLANTA:** 45  
**SUPERFICIE TOTAL:** 45  
**SITUACIÓN/CLASIFICACIÓN:** URBANIZADO  
**OBSERVACIONES:**

P.K.: 2+320

HOJA: 7 y 8 DE 9

**CROQUIS****FICHA DE DATOS DE CONSTRUCCIÓN AFECTADA**

FECHA 12/03/2009

**PROYECTO:** PROYECTO DE CONSTRUCCIÓN DEL SOTERRAMIENTO DE LA RED ARTERIAL FERROVIARIA DE LA REGIÓN DE MURCIA. NUEVO ACCESO FERROVIARIO DE ALTA VELOCIDAD DE LEVANTE. MADRID-CASTILLA LA MANCHA-COMUNIDAD VALENCIANA-REGIÓN DE MURCIA. SOTERRAMIENTO DE NONDUERMAS.

**TRAMO:** **SUBTRAMO:**  
**MUNICIPIO:** MURCIA **PROVINCIA:** MURCIA

**COMUNIDAD AUTÓNOMA:** MURCIA **Nº DE ORDEN:** N-30.0308-0349

P.K.: 2+320

HOJA: 7 y 8 DE 9

**FOTOGRAFIA**