
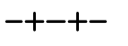

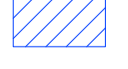

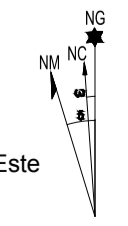


-  Límite de Comunidad Autónoma
-  Límite de Provincia
-  Límite de Municipios
-  Envolvente de Servidumbres de la Operación de Aeronaves
-  Envolvente de Servidumbres de Aeródromo y Radioeléctricas

Datum ETRS89. Proyección UTM Huso 30
 Datos para el Punto de Referencia (PR)
 Valor estimado de la declinación magnética para el
 1 de Enero de 2011 $\delta = 2^{\circ} 06'$ Oeste
 La variación anual de la declinación es de $7,6''$ hacia el Este
 Convergencia de la cuadrícula $\omega = -1^{\circ} 45' 32''$
 Factor de escala = 1,00040724



 SECRETARÍA GENERAL DE TRANSPORTE DIRECCIÓN GENERAL DE AVIACIÓN CIVIL		 AEROPUERTO DE SEVILLA			
				RD 764 / 2017 DE MODIFICACIÓN DE SERVIDUMBRES AERONÁUTICAS	
CALCULADO DIBUJADO COMPROBADO PROYECTADO DIRIGIDO		TÉRMINOS MUNICIPALES AFECTADOS POR LAS SERVIDUMBRES			
HOJA Nº 1	PLANO Nº 1	EDICION	FECHA Septiembre 2017	ESCALA 1:100.000 (A1)	SUSTITUYE A