

---

**PLANOS**

**DOCUMENTO**  
**2**

## ÍNDICE

### DOCUMENTO Nº 2. PLANOS

#### 1. SITUACIÓN Y EMPLAZAMIENTO

#### 2. ACTUACIONES

##### 2.1 ACTUACIONES DEL CONVENIO

##### 2.2 ACTUACIONES DEL ESTUDIO INFORMATIVO

#### 3. ESTADO ACTUAL

##### 3.1. ANDENES, PASO INFERIOR Y MARQUESINAS

##### 3.2. EDIFICIO DE VIAJEROS

#### 4. ESTADO DE PARTIDA

##### 4.1. TRAZADO

##### 4.2. ANDENES, PASO INFERIOR Y MARQUESINAS

#### 5. ESTADO REFORMADO

##### 5.1. PLAZA Y ENTORNO URBANO

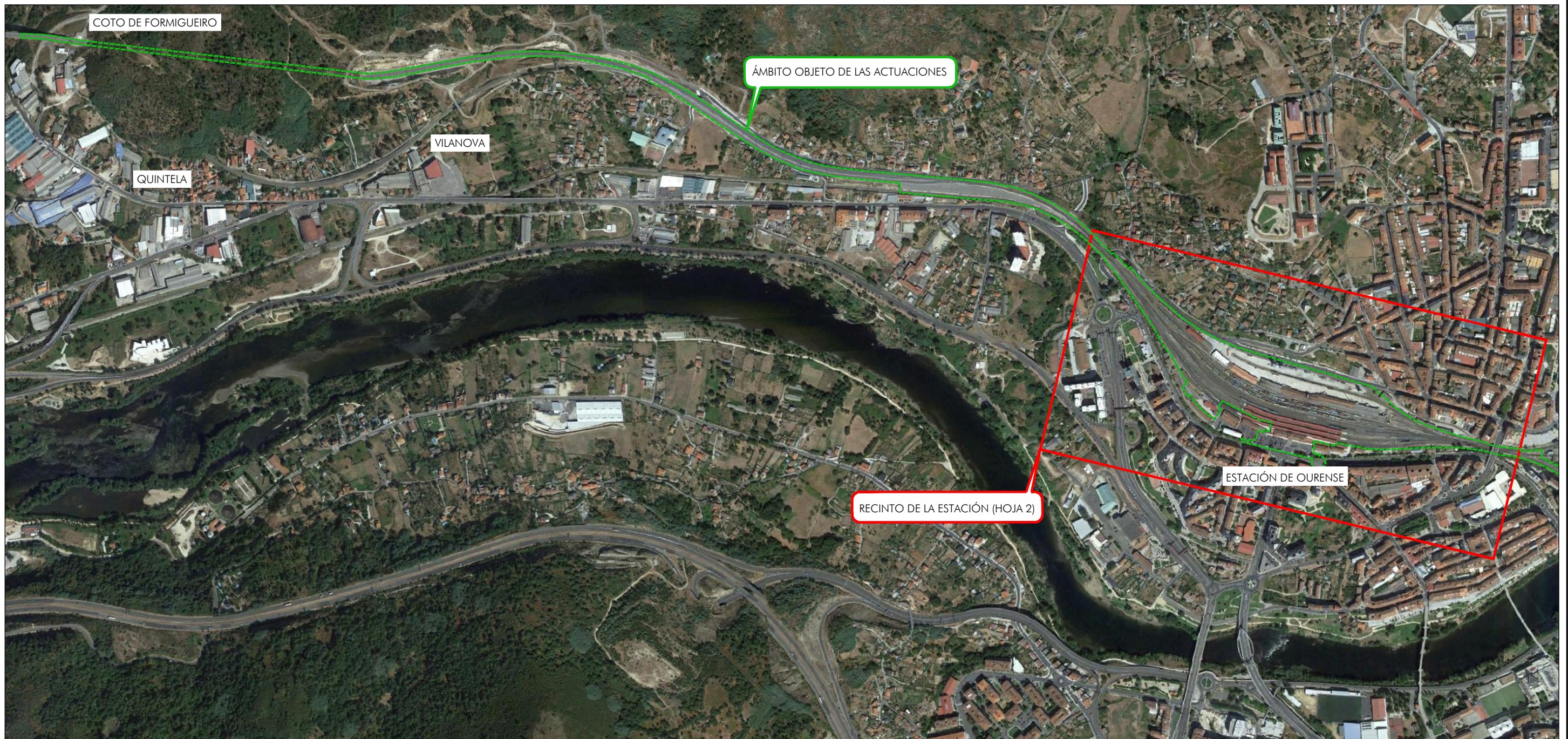
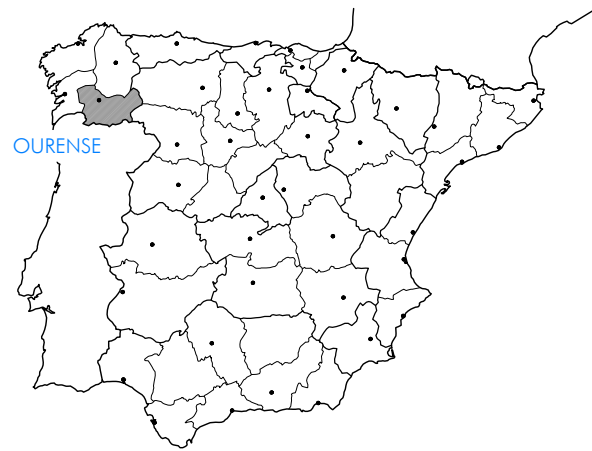
##### 5.2. PLAYA DE VÍAS Y ANDENES

##### 5.3. EDIFICIO DE VIAJEROS

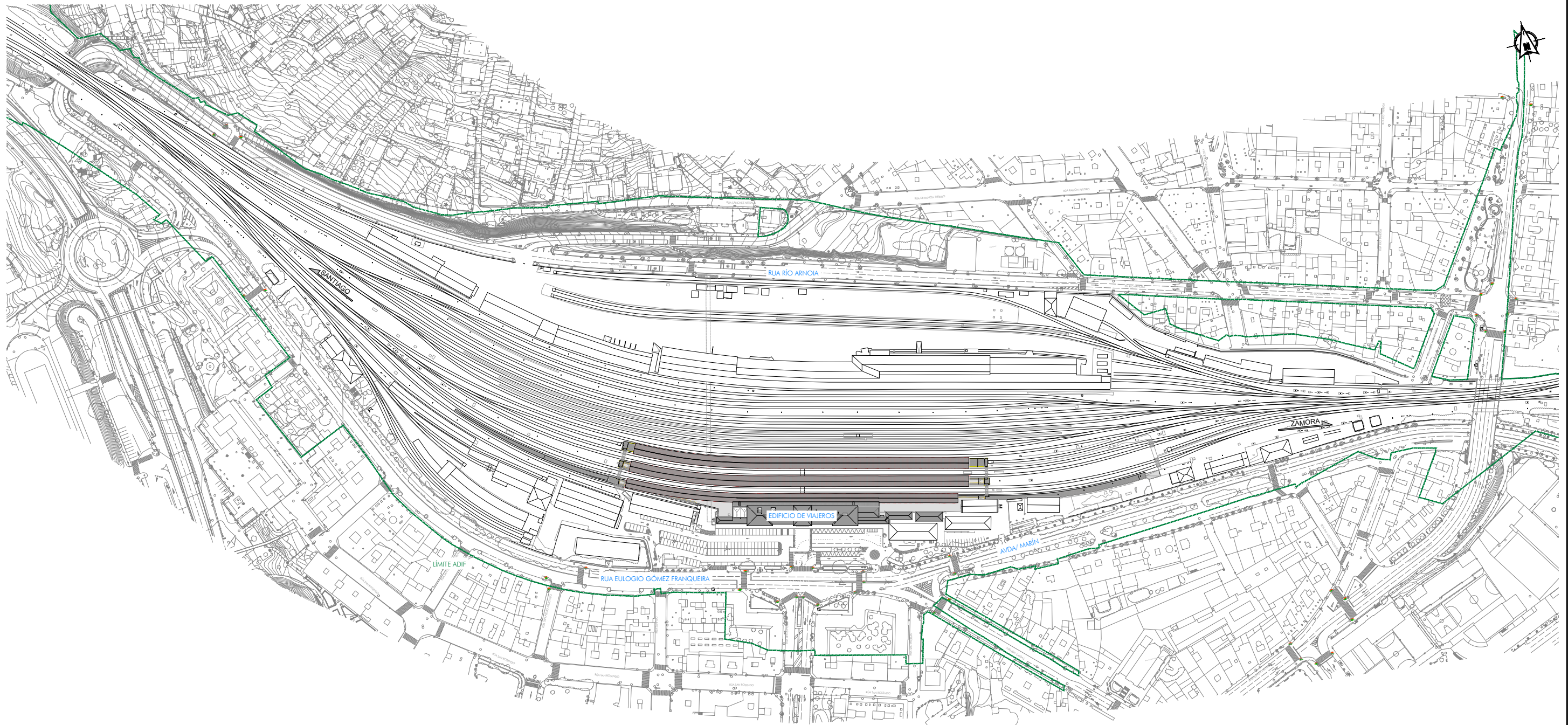
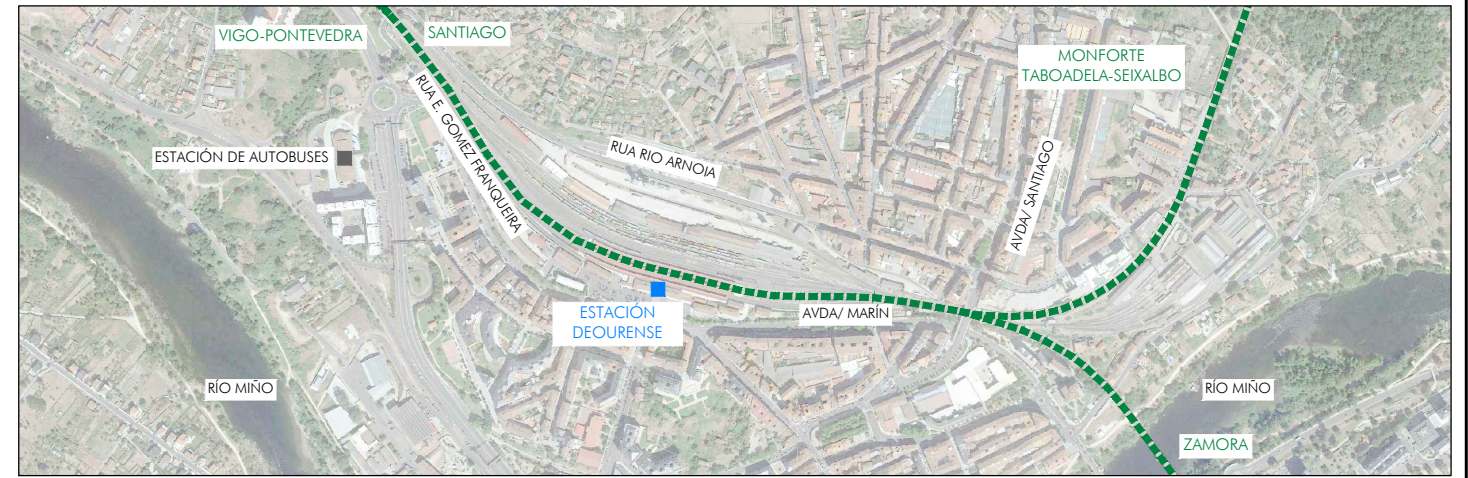
##### 5.4. PASARELA PEATONAL

##### 5.5. LOSA SOBRE VÍAS

##### 5.6. OCUPACIÓN FINAL DE SUELOS TRAS LAS ACTUACIONES FERROVIARIAS



	TÍTULO	AUTOR DEL PROYECTO	ESCALA ORIGINAL UNE A1	FECHA	Nº DE PLANO	TÍTULO DEL PLANO
	ESTUDIO INFORMATIVO DEL PROYECTO NUEVA ESTACIÓN INTERMODAL DE OURENSE	<b>ineco Foster+Partners</b>	1:10.000	ABRIL 2018	1	SITUACIÓN Y EMPLAZAMIENTO
					Nº DE HOJA	
			NUMÉRICA		Gráfica	Hoja 1 de 02



SECRETARÍA DE ESTADO DE  
INFRAESTRUCTURAS, TRANSPORTE  
Y VIVIENDA  
SECRETARÍA GENERAL DE  
INFRAESTRUCTURAS

TÍTULO  
**ESTUDIO INFORMATIVO DEL PROYECTO  
NUEVA ESTACIÓN INTERMODAL DE OURENSE**

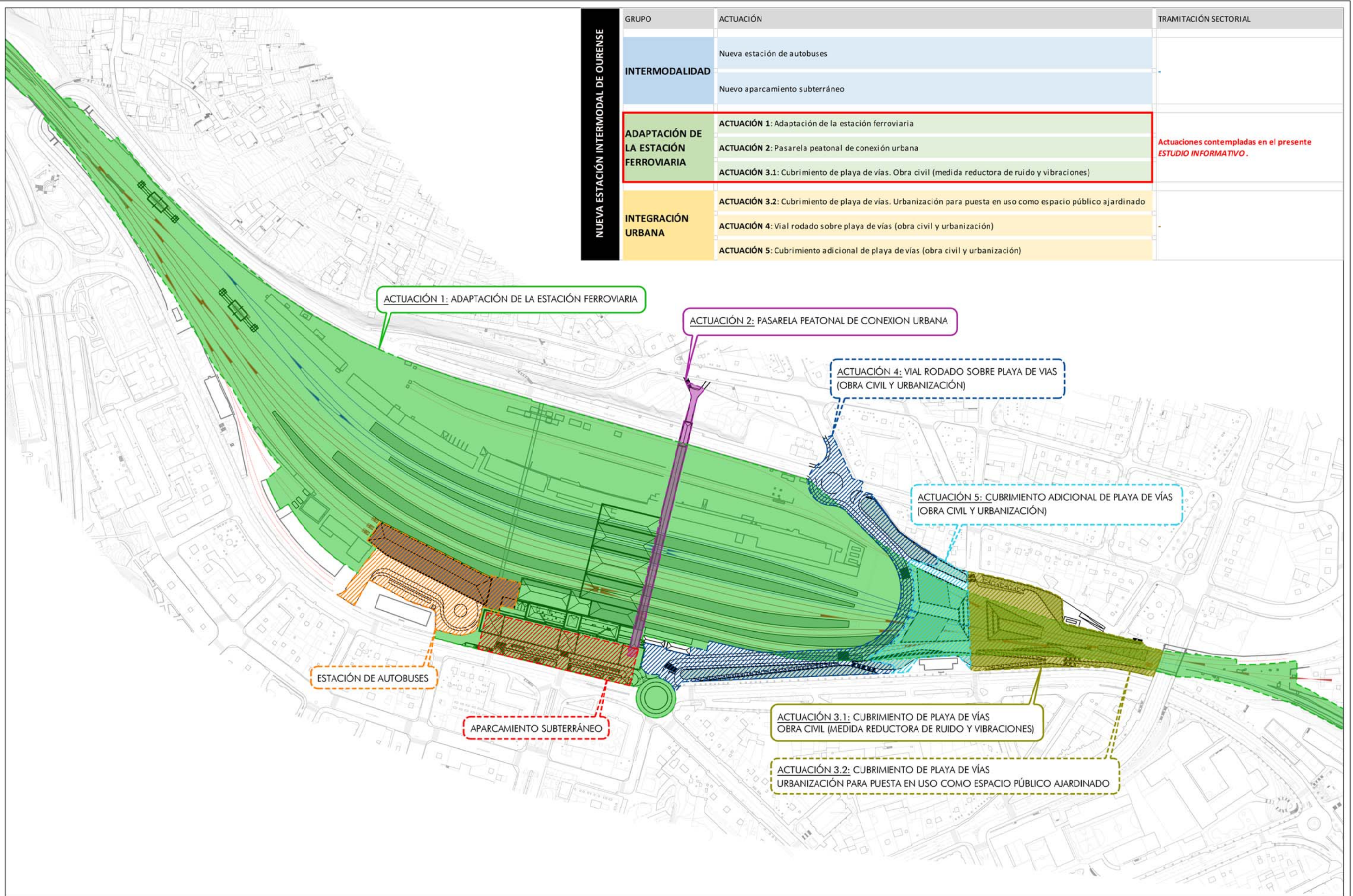
AUTOR DEL PROYECTO  
**ineco Foster+Partners C+C**

ESCALA ORIGINAL UNE A1  
1:3000  
NUMÉRICA GRÁFICA

FECHA  
ABRIL  
2018

Nº DE PLANO  
**1**  
Nº DE HOJA  
Hoja 2 de 02

TÍTULO DEL PLANO  
**SITUACIÓN Y EMPLAZAMIENTO**



GRUPO	ACTUACIÓN	TRAMITACIÓN SECTORIAL
INTERMODALIDAD	Nueva estación de autobuses	
	Nuevo aparcamiento subterráneo	
ADAPTACIÓN DE LA ESTACIÓN FERROVIARIA	ACTUACIÓN 1: Adaptación de la estación ferroviaria	Actuaciones contempladas en el presente ESTUDIO INFORMATIVO.
	ACTUACIÓN 2: Pasarela peatonal de conexión urbana	
	ACTUACIÓN 3.1: Cubrimiento de playa de vías. Obra civil (medida reductora de ruido y vibraciones)	
INTEGRACIÓN URBANA	ACTUACIÓN 3.2: Cubrimiento de playa de vías. Urbanización para puesta en uso como espacio público ajardinado	
	ACTUACIÓN 4: Vial rodado sobre playa de vías (obra civil y urbanización)	
	ACTUACIÓN 5: Cubrimiento adicional de playa de vías (obra civil y urbanización)	

ACTUACIÓN 1: ADAPTACIÓN DE LA ESTACIÓN FERROVIARIA

ACTUACIÓN 2: PASARELA PEATONAL DE CONEXION URBANA

ACTUACIÓN 4: VIAL RODADO SOBRE PLAYA DE VIAS (OBRA CIVIL Y URBANIZACIÓN)

ACTUACIÓN 5: CUBRIMIENTO ADICIONAL DE PLAYA DE VIAS (OBRA CIVIL Y URBANIZACIÓN)

ESTACIÓN DE AUTOBUSES

APARCAMIENTO SUBTERRÁNEO

ACTUACIÓN 3.1: CUBRIMIENTO DE PLAYA DE VIAS OBRA CIVIL (MEDIDA REDUCTORA DE RUIDO Y VIBRACIONES)

ACTUACIÓN 3.2: CUBRIMIENTO DE PLAYA DE VIAS URBANIZACIÓN PARA PUESTA EN USO COMO ESPACIO PÚBLICO AJARDINADO



SECRETARÍA DE ESTADO DE INFRAESTRUCTURAS, TRANSPORTE Y VIVIENDA  
SECRETARÍA GENERAL DE INFRAESTRUCTURAS

TÍTULO  
**ESTUDIO INFORMATIVO DEL PROYECTO  
NUEVA ESTACIÓN INTERMODAL DE OURENSE**

AUTOR DEL PROYECTO  
**ineco Foster + Partners**

ESCALA ORIGINAL UNE A1  
1:3000  
GRÁFICA

FECHA  
ABRIL 2018

Nº DE PLANO  
2.1  
Nº DE HOJA  
Hoja 01 de 01

TÍTULO DEL PLANO  
**ACTUACIONES  
ACTUACIONES INCLUIDAS EN CONVENIO**



SECRETARÍA DE ESTADO DE  
INFRAESTRUCTURAS, TRANSPORTE  
Y VIVIENDA  
SECRETARÍA GENERAL DE  
INFRAESTRUCTURAS

TÍTULO  
**ESTUDIO INFORMATIVO DEL PROYECTO  
NUEVA ESTACIÓN INTERMODAL DE OURENSE**

AUTOR DEL PROYECTO  
**ineco Foster + Partners C+C**

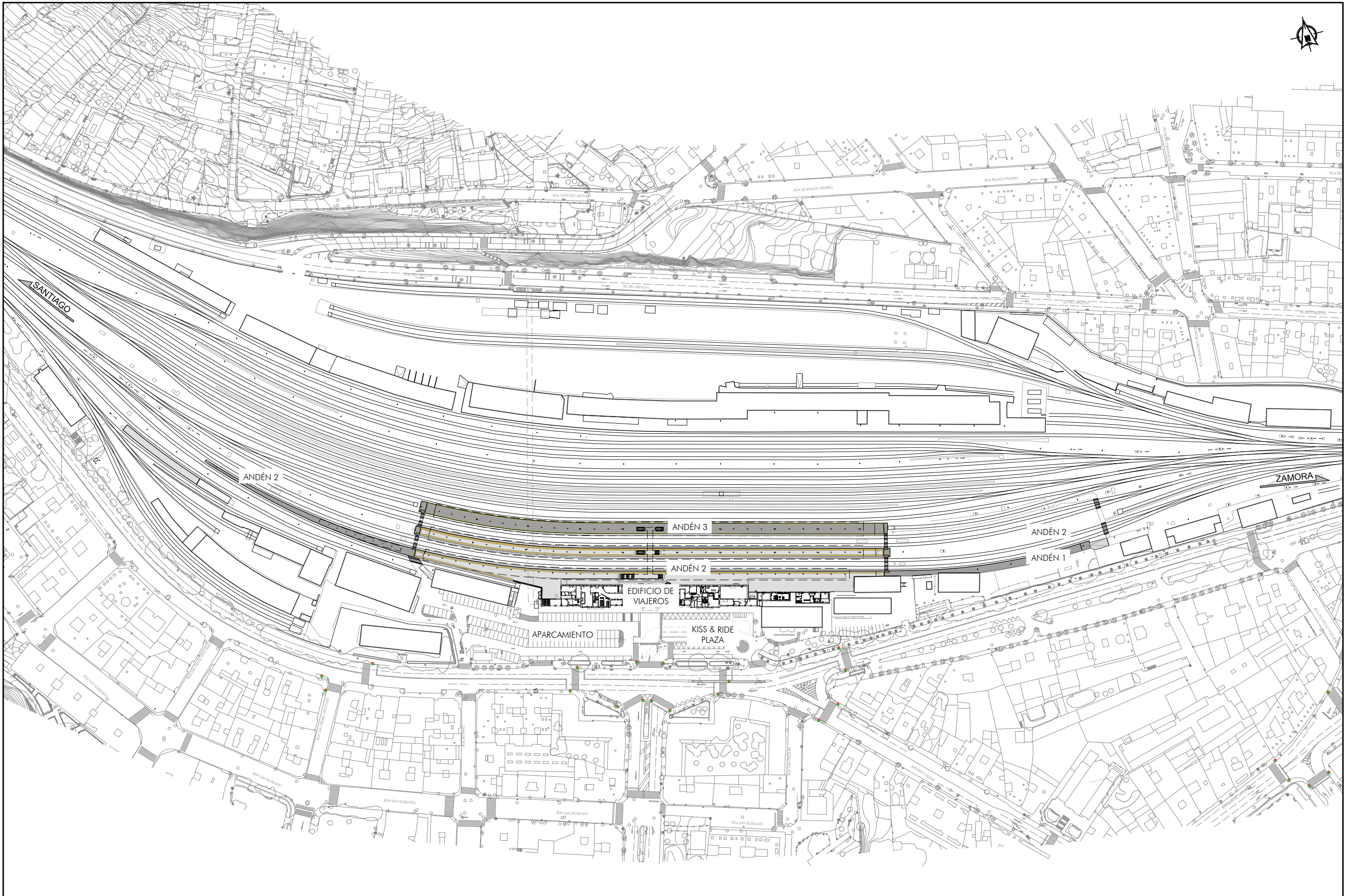
ESCALA ORIGINAL UNE A1  
1:10.000  
0 100 200  
NUMÉRICA GRÁFICA


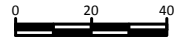
FECHA  
ABRIL  
2018

Nº DE PLANO  
2.2  
Nº DE HOJA  
Hoja 01 de 02

TÍTULO DEL PLANO  
**ACTUACIONES  
ACTUACIONES DEL ESTUDIO INFORMATIVO**





 <p>MINISTERIO DE FOMENTO</p>	<p>SECRETARÍA DE ESTADO DE INFRAESTRUCTURAS, TRANSPORTE Y VIVIENDA</p> <p>SECRETARÍA GENERAL DE INFRAESTRUCTURAS</p>	TÍTULO	AUTOR DEL PROYECTO	ESCALA ORIGINAL UNE A1	FECHA	Nº DE PLANO	TÍTULO DEL PLANO
		ESTUDIO INFORMATIVO DEL PROYECTO NUEVA ESTACIÓN INTERMODAL DE OURENSE	<b>ineco</b> <b>Foster + Partners</b> <b>C+C</b>	1:1000	ABRIL 2018	3.1.1	ESTADO ACTUAL ANDENES, PASO INFERIOR Y MARQUESINAS ANDENES. PLANTA GENERAL
						Nº DE HOJA	
				NUMÉRICA		Hoja 01 de 01	

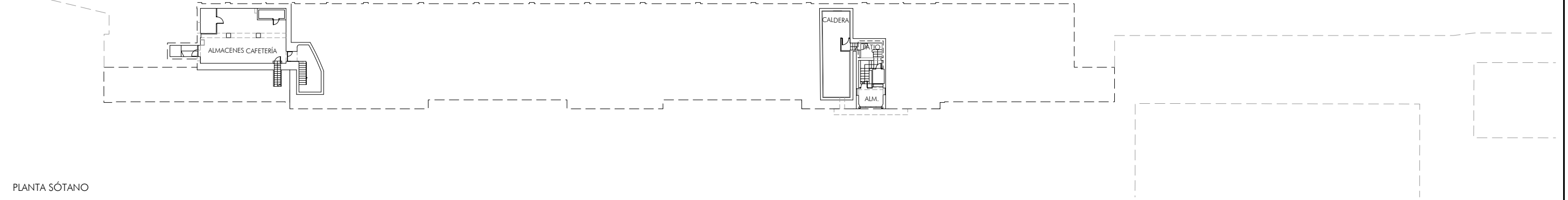




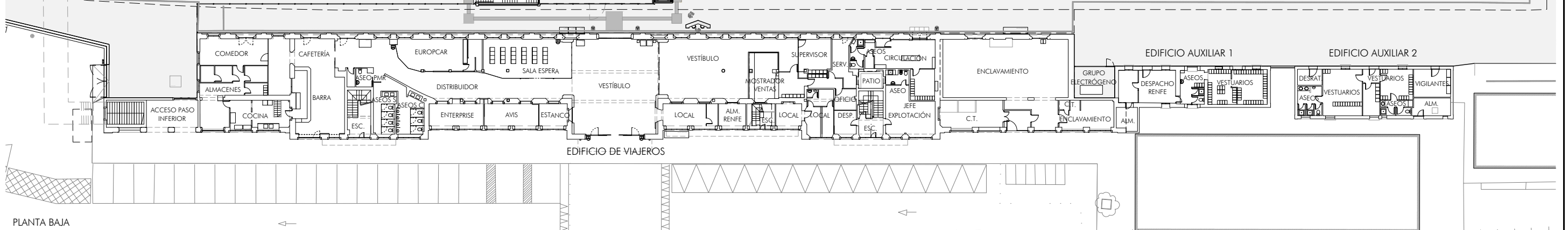




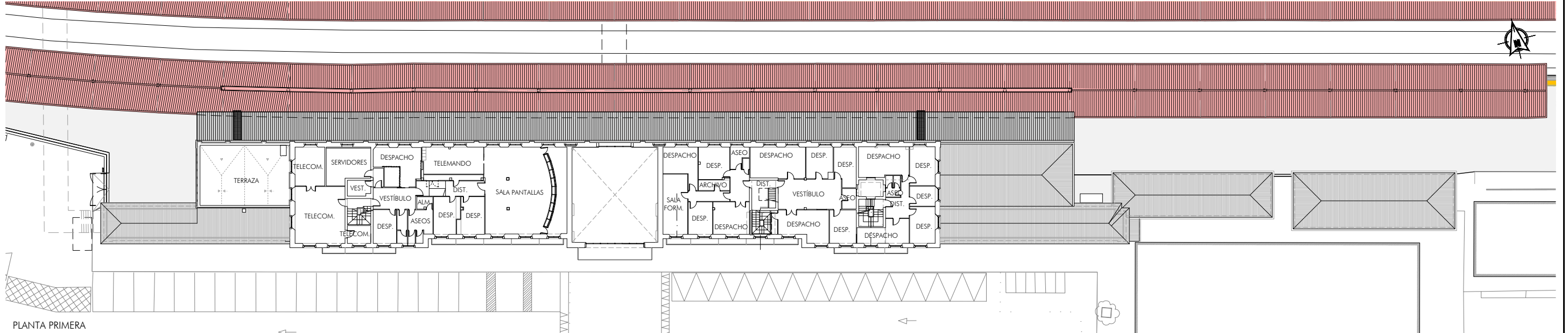
PLANTA SÓTANO



PLANTA BAJA



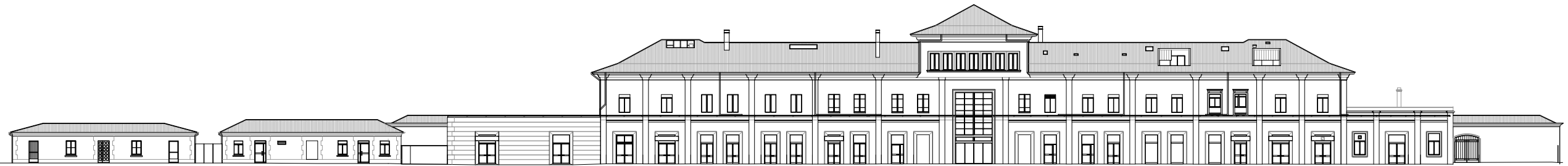
PLANTA PRIMERA



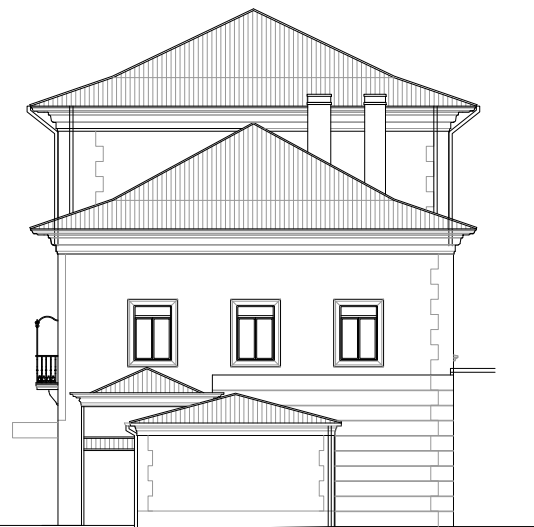




ALZADO PRINCIPAL  
E 1/250



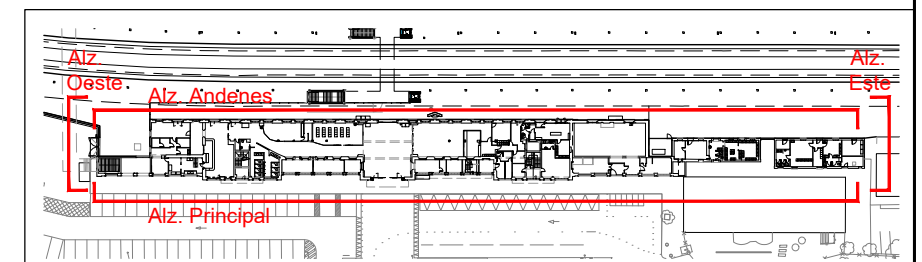
ALZADO ANDENES  
E 1/250



ALZADO ESTE  
E 1/125



ALZADO OESTE  
E 1/125



 <p>MINISTERIO DE FOMENTO</p>	<p>SECRETARÍA DE ESTADO DE INFRAESTRUCTURAS, TRANSPORTE Y VIVIENDA</p> <p>SECRETARÍA GENERAL DE INFRAESTRUCTURAS</p>	TÍTULO	AUTOR DEL PROYECTO	ESCALA ORIGINAL UNE A1	FECHA	Nº DE PLANO	TÍTULO DEL PLANO
		ESTUDIO INFORMATIVO DEL PROYECTO NUEVA ESTACIÓN INTERMODAL DE OURENSE	  	1:250 1:125	ABRIL 2018	3.2.2	ESTADO ACTUAL EDIFICIO DE VIAJEROS SECCIONES
				0 2,5 5 10 NUMÉRICA GRÁFICA		Nº DE HOJA	
						Hoja 01 de 02	



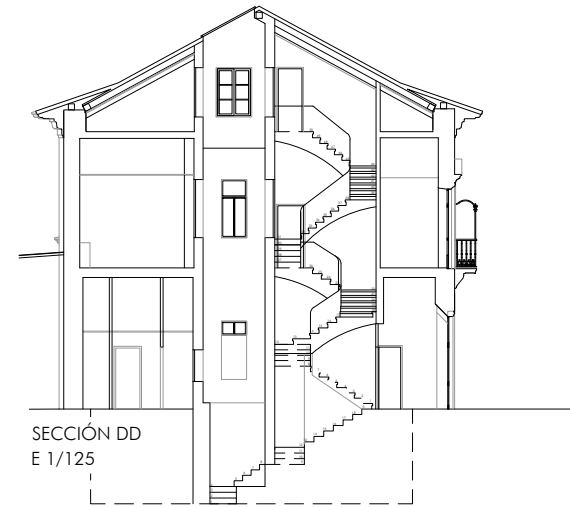
SECCIÓN AA  
E 1/250



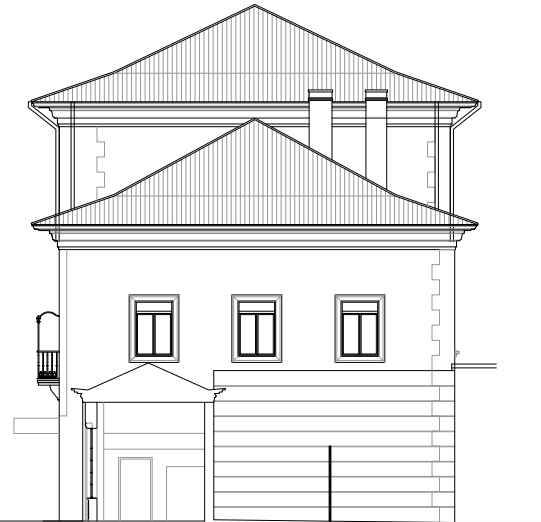
SECCIÓN BB  
E 1/125



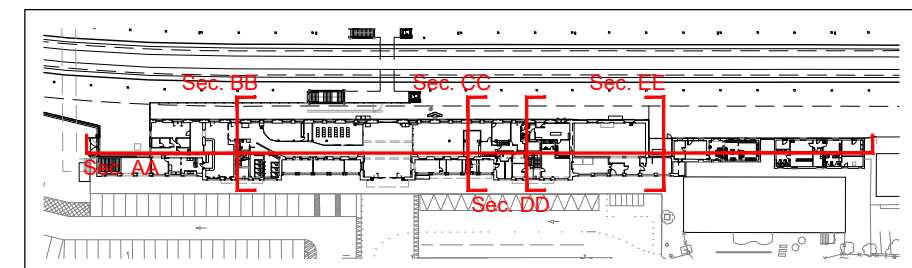
SECCIÓN CC  
E 1/125



SECCIÓN DD  
E 1/125



SECCIÓN EE  
E 1/125

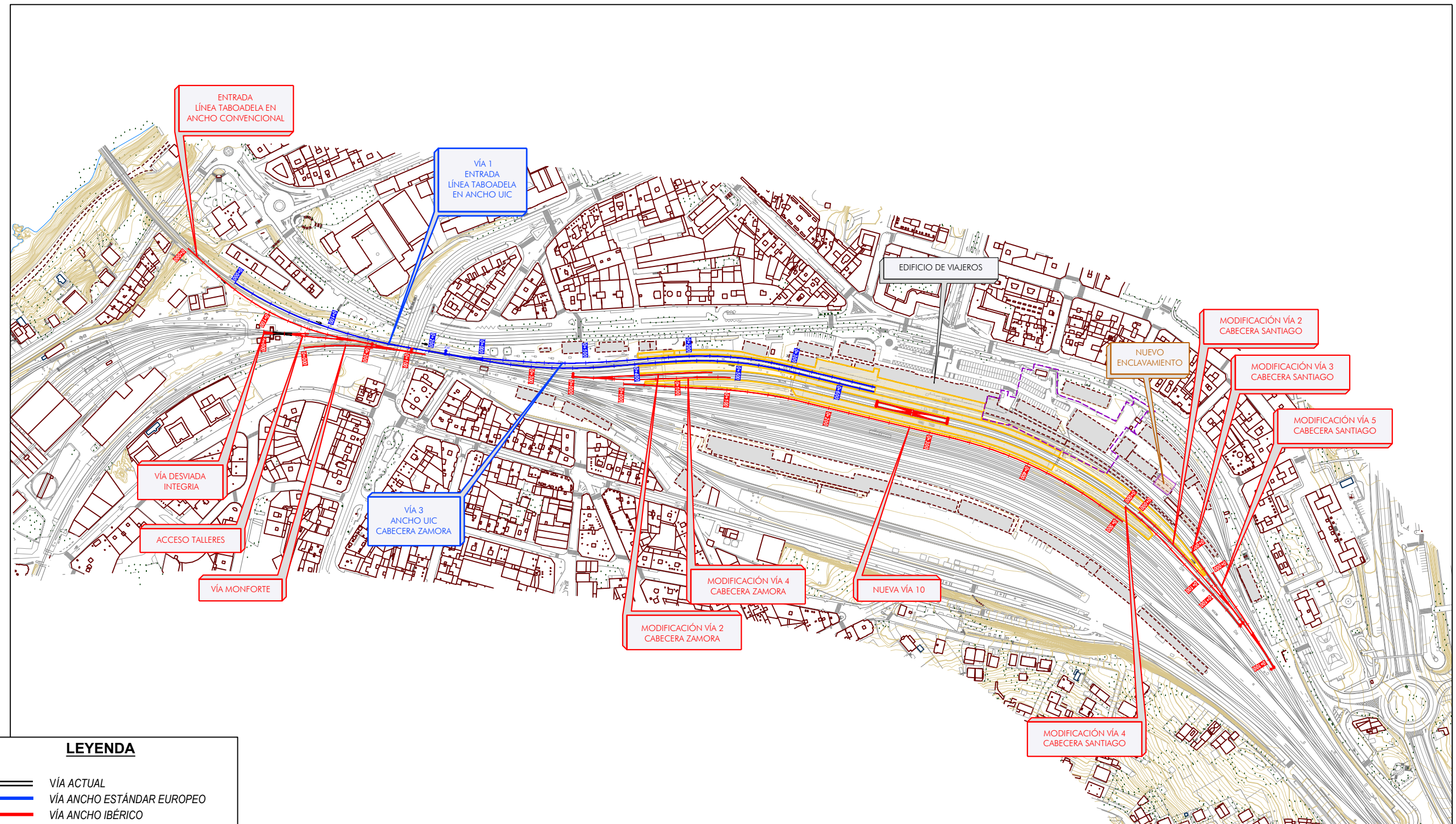


ZAMORA /  
MONFORTE DE LEMOS







Concello de  
Ourense

VIGO /  
SANTIAGO DE COMPOSTELA



**LEYENDA**

-  VIA ACTUAL
-  VIA ANCHO ESTANDAR EUROPEO
-  VIA ANCHO IBERICO
-  NUEVOS ANDENES



SECRETARÍA DE ESTADO DE  
INFRAESTRUCTURAS, TRANSPORTE  
Y VIVIENDA  
SECRETARÍA GENERAL DE  
INFRAESTRUCTURAS

TÍTULO  
**ESTUDIO INFORMATIVO DEL PROYECTO  
NUEVA ESTACIÓN INTERMODAL DE OURENSE**

AUTOR DEL PROYECTO  
**ineco Foster + Partners** 

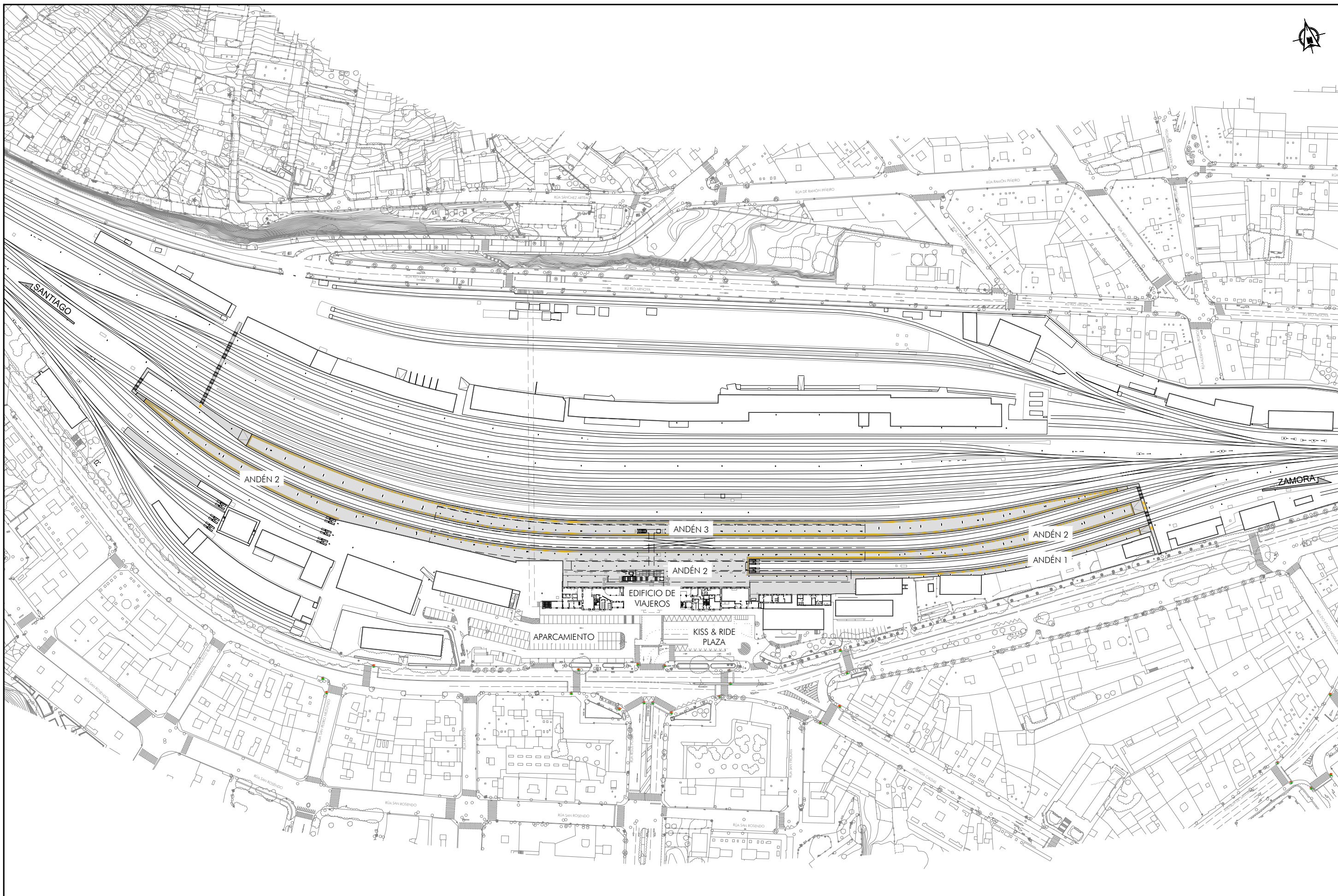
ESCALA ORIGINAL UNE A1  
1:2000  
NUMÉRICA GRÁFICA  


FECHA  
ABRIL  
2018

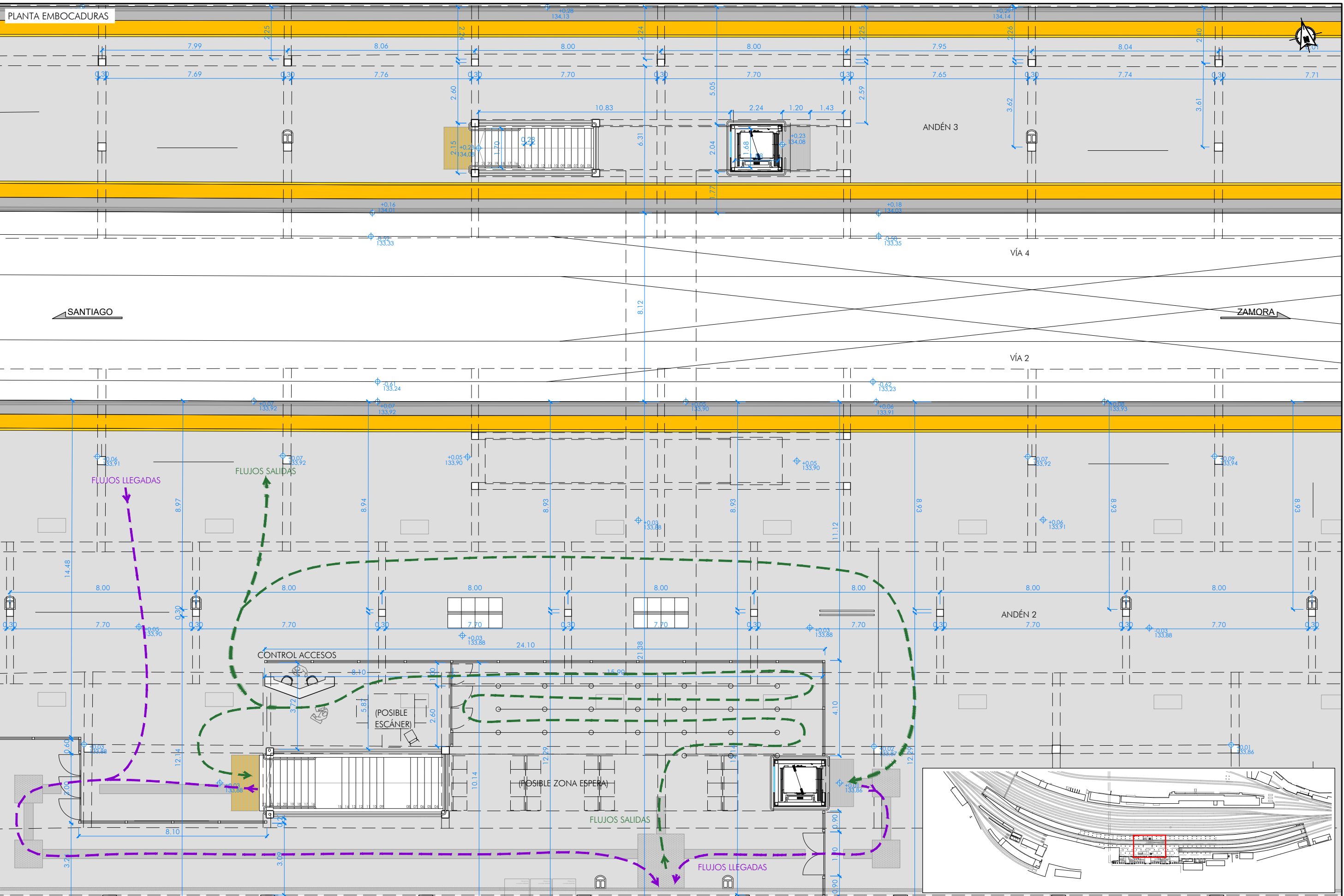
Nº DE PLANO  
4.1  
Nº DE HOJA  
Hoja 01 de 01

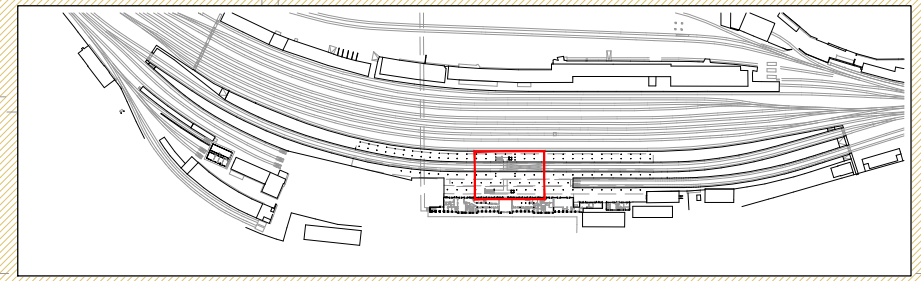
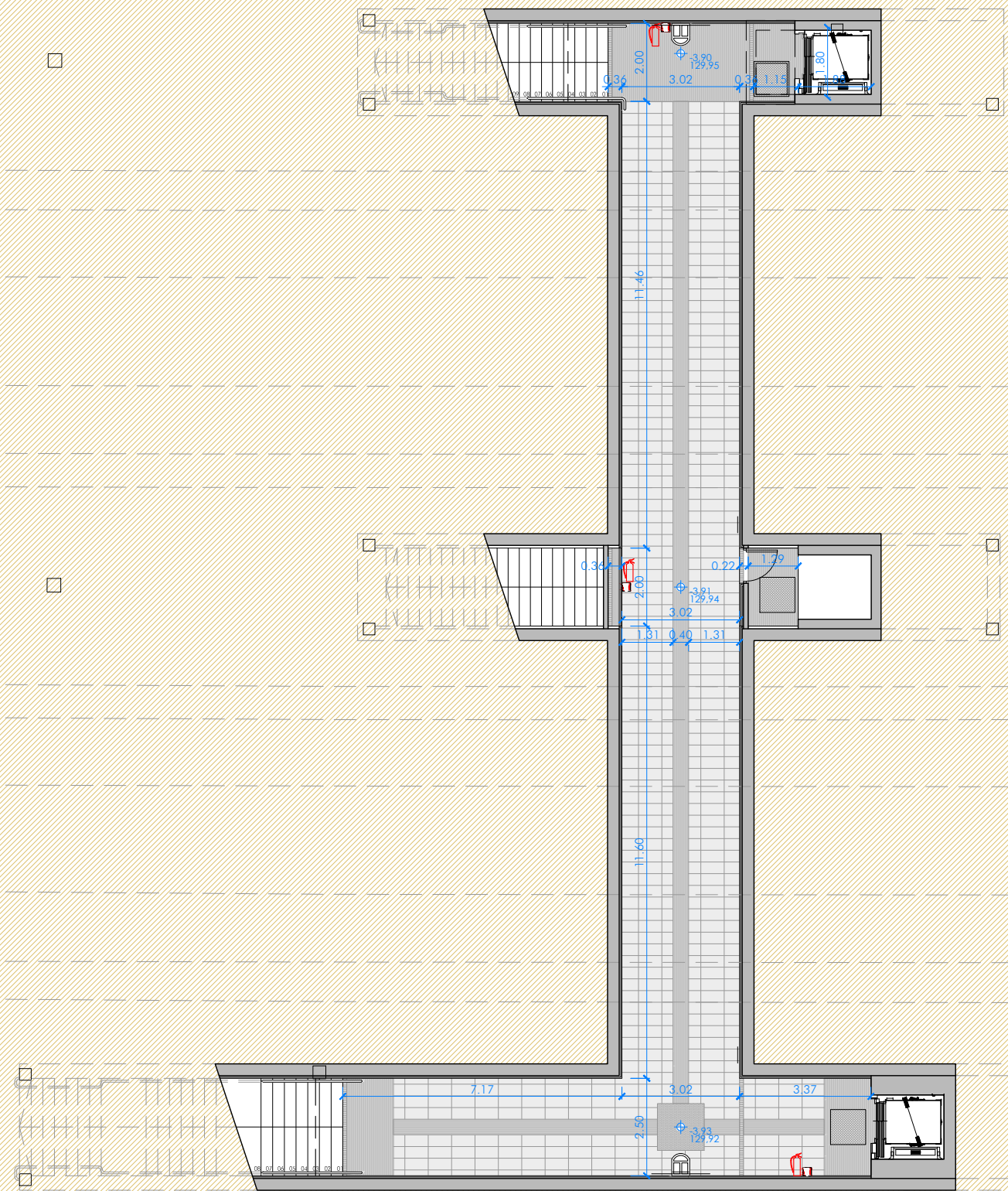
TÍTULO DEL PLANO  
**ESTADO DE PARTIDA  
TRAZADO**





 <p>MINISTERIO DE FOMENTO</p>	<p>SECRETARÍA DE ESTADO DE INFRAESTRUCTURAS, TRANSPORTES Y VIVIENDA</p> <p>SECRETARÍA GENERAL DE INFRAESTRUCTURAS</p>	TÍTULO	AUTOR DEL PROYECTO	ESCALA ORIGINAL UNE A1	FECHA	Nº DE PLANO	TÍTULO DEL PLANO
		<p>ESTUDIO INFORMATIVO DEL PROYECTO</p> <p>NUEVA ESTACIÓN INTERMODAL DE OURENSE</p>	<p><b>ineco</b> <b>Foster + Partners</b> <b>C+C</b></p>	<p>1:1000</p> <p>0 20 40</p> <p>NUMÉRICA GRÁFICA</p>	<p>ABRIL 2018</p>	<p>4.2.1</p> <p>Nº DE HOJA</p> <p>Hoja 01 de 01</p>	<p>ESTADO DE PARTIDA</p> <p>ANDENES, PASO INFERIOR Y MARQUESINAS</p> <p>ANDENES. PLANTA GENERAL</p>





SECRETARÍA DE ESTADO DE  
INFRAESTRUCTURAS, TRANSPORTE  
Y VIVIENDA  
  
SECRETARÍA GENERAL DE  
INFRAESTRUCTURAS

TÍTULO  
**ESTUDIO INFORMATIVO DEL PROYECTO  
NUEVA ESTACIÓN INTERMODAL DE OURENSE**

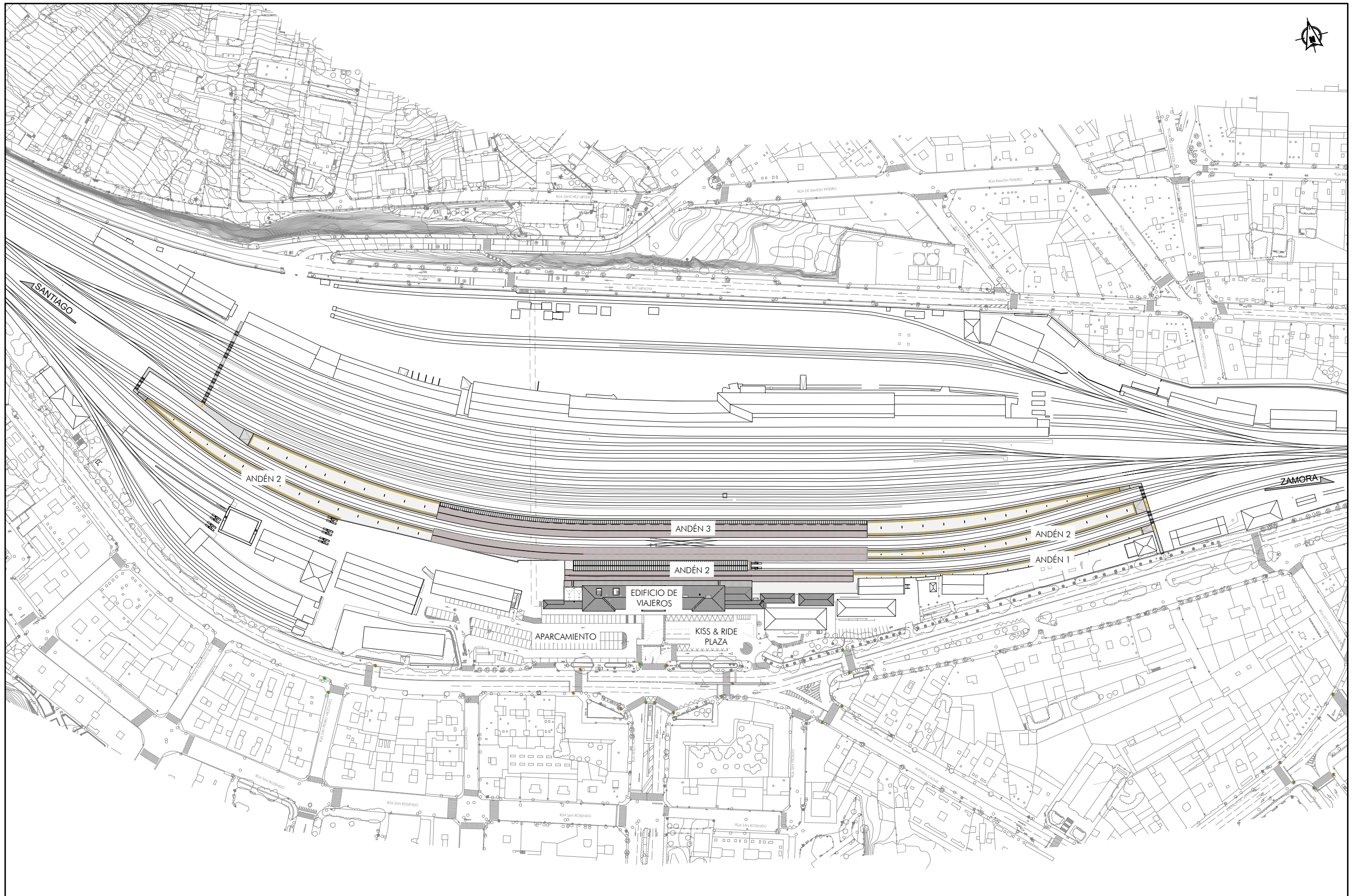
AUTOR DEL PROYECTO  
**ineco Foster + Partners C+C**

ESCALA ORIGINAL UNE A1  
1:75  
0 1.5 3  
NUMÉRICA GRÁFICA

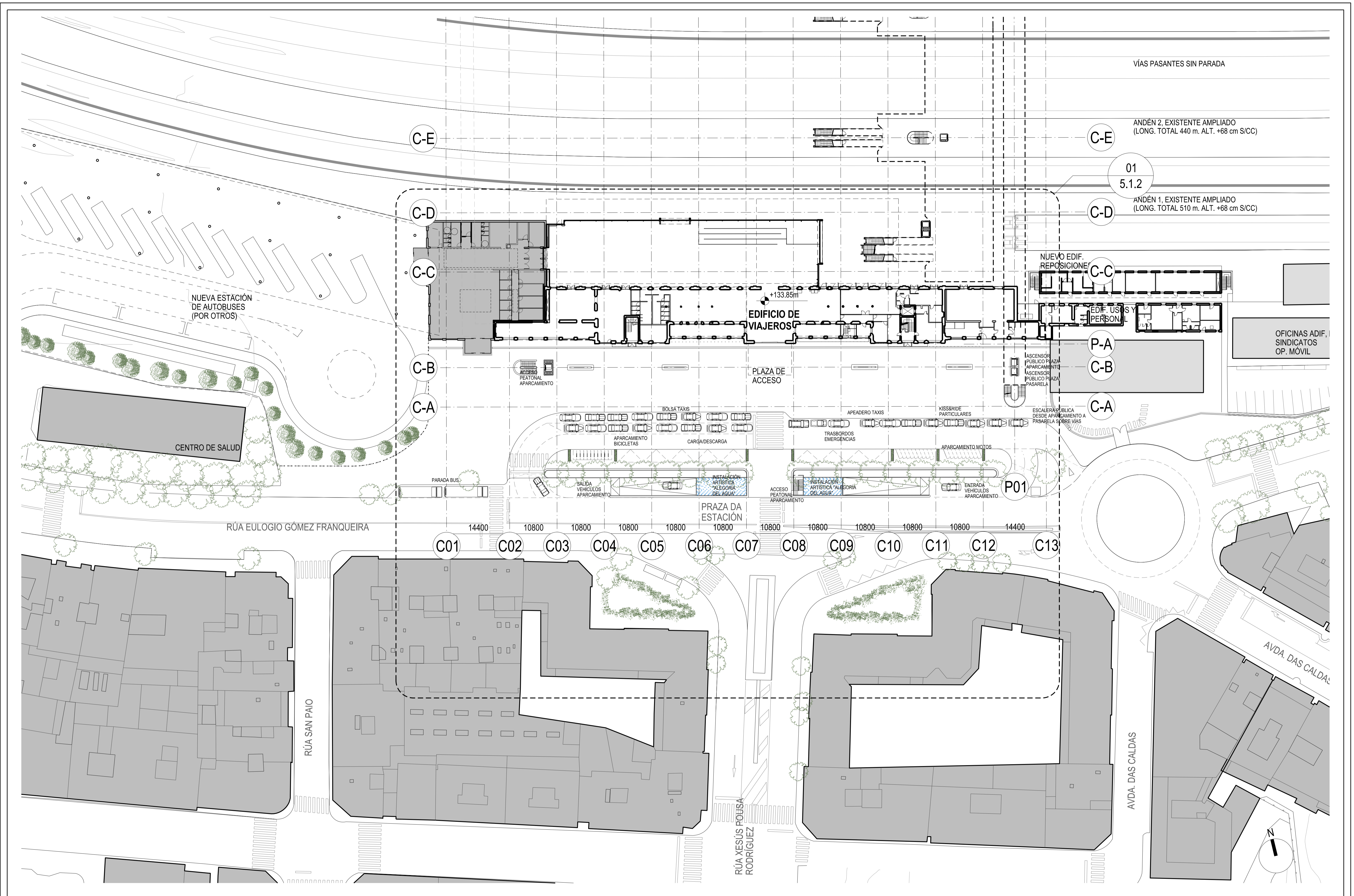
FECHA  
ABRIL  
2018

Nº DE PLANO  
4.2.2  
Nº DE HOJA  
Hoja 02 de 02

TÍTULO DEL PLANO  
**ESTADO DE PARTIDA  
ANDENES, PASO INFERIOR Y MARQUESINAS  
PASO INFERIOR. COTA PASO INFERIOR**



<p>MINISTERIO DE FOMENTO</p>	<p>SECRETARÍA DE ESTADO DE INFRAESTRUCTURAS, TRANSPORTE Y VIVIENDA</p> <p>SECRETARÍA GENERAL DE INFRAESTRUCTURAS</p>	TÍTULO	AUTOR DEL PROYECTO	ESCALA ORIGINAL UNE A1	FECHA	Nº DE PLANO	TÍTULO DEL PLANO
		ESTUDIO INFORMATIVO DEL PROYECTO NUEVA ESTACIÓN INTERMODAL DE OURENSE		1:1000	ABRIL 2018	4.2.3	ESTADO DE PARTIDA ANDENES, PASO INFERIOR Y MARQUESINAS MARQUESINAS. PLANTA GENERAL
						Nº DE HOJA	
				NÚMÉRICA		Hoja 01 de 01	



SECRETARÍA DE ESTADO DE  
INFRAESTRUCTURAS, TRANSPORTE  
Y VIVIENDA  
SECRETARÍA GENERAL DE  
INFRAESTRUCTURAS

TÍTULO  
**ESTUDIO INFORMATIVO DEL PROYECTO  
NUEVA ESTACIÓN INTERMODAL DE OURENSE**

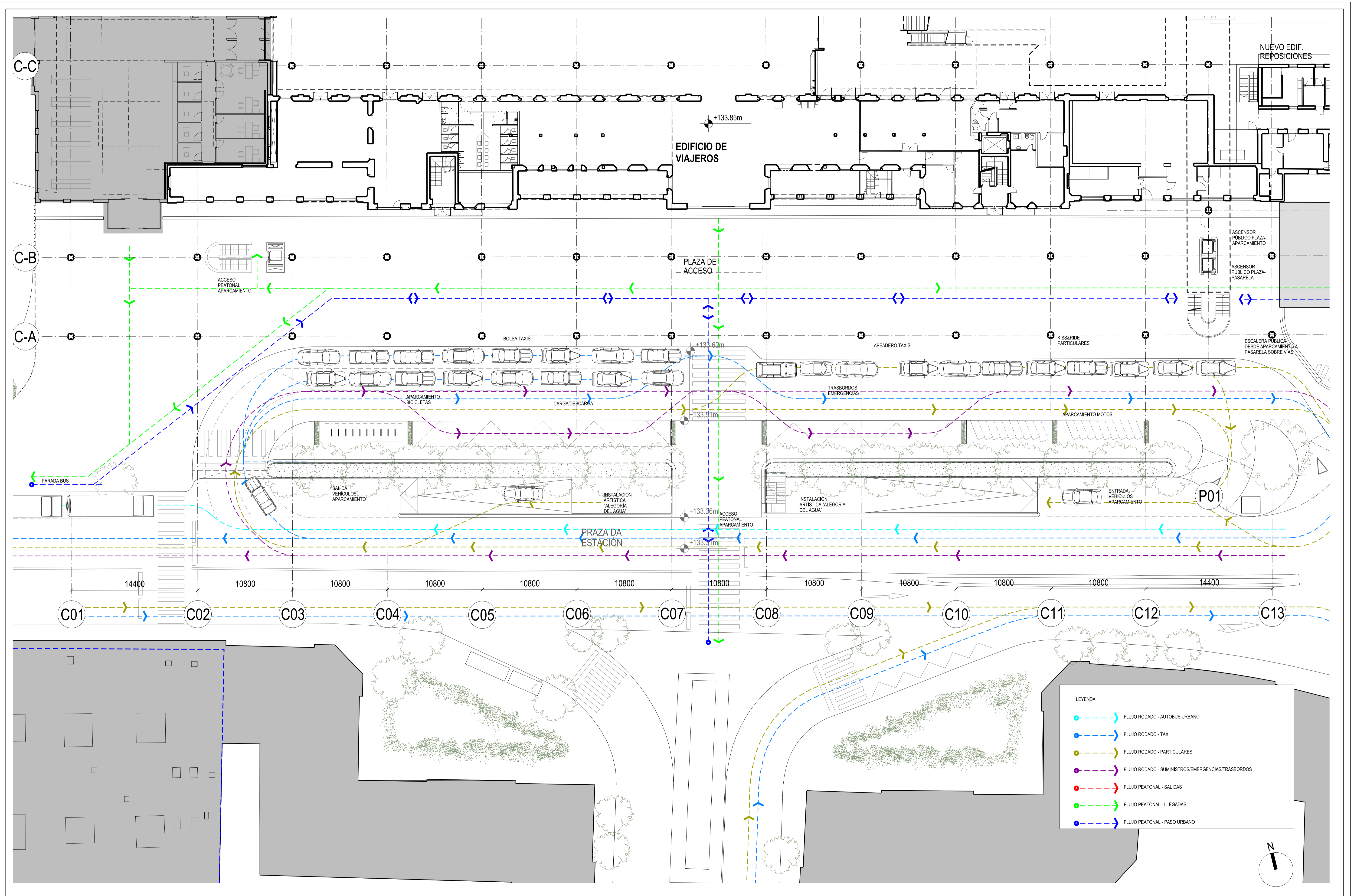
AUTOR DEL PROYECTO  
**ineco Foster + Partners C+C**

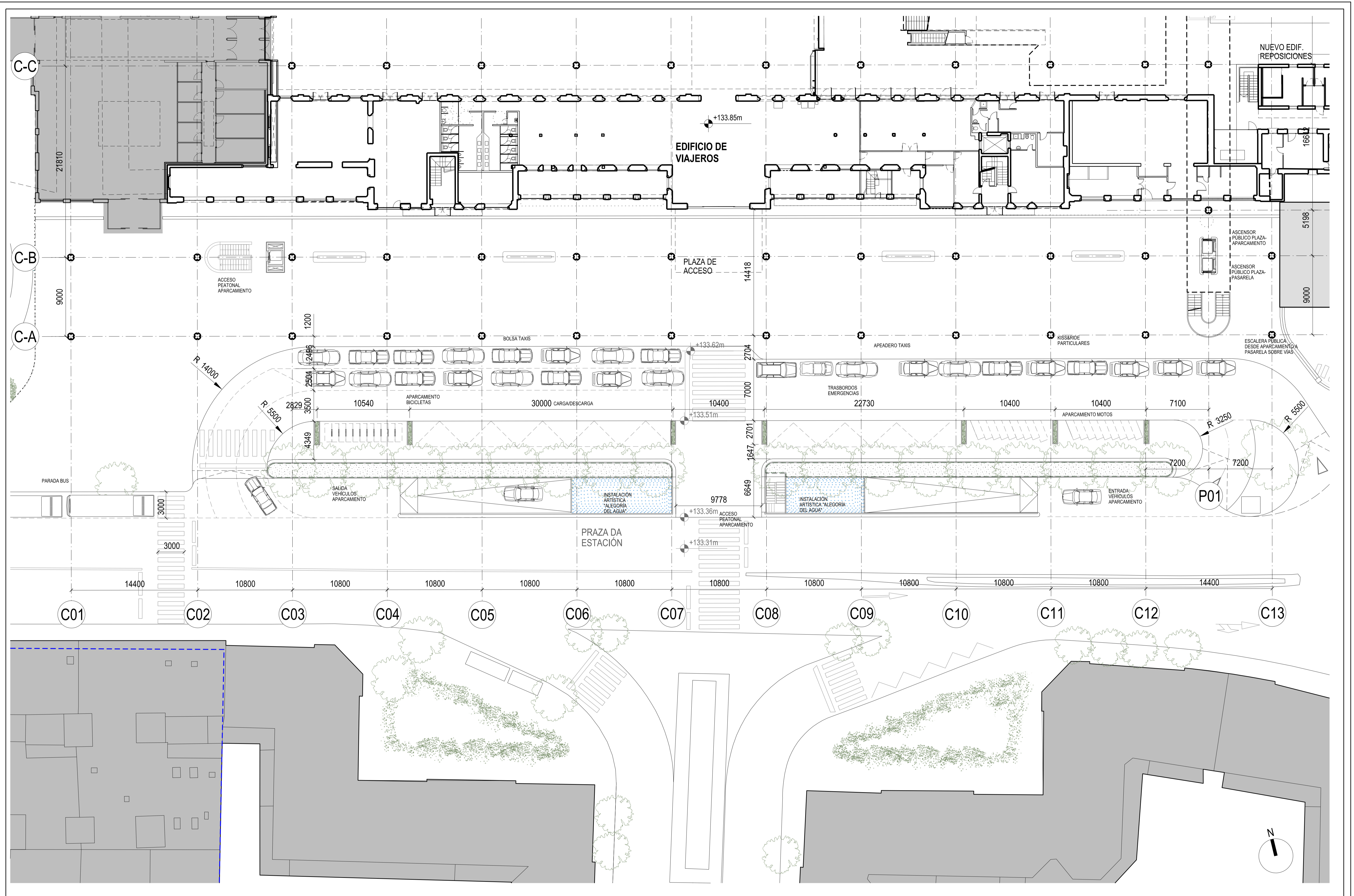
ESCALA ORIGINAL UNE A1  
1:400  
NÚMÉRICA GRÁFICA

FECHA  
Abril  
2018

Nº DE PLANO  
5.1.1  
Nº DE HOJA  
Hoja 01 de 01

TÍTULO DEL PLANO  
Plaza y entorno urbano  
Estado Reformado  
Organización general





SECRETARÍA DE ESTADO DE  
INFRAESTRUCTURAS, TRANSPORTE  
Y VIVIENDA  
SECRETARÍA GENERAL DE  
INFRAESTRUCTURAS

TÍTULO  
**ESTUDIO INFORMATIVO DEL PROYECTO  
NUEVA ESTACIÓN INTERMODAL DE OURENSE**

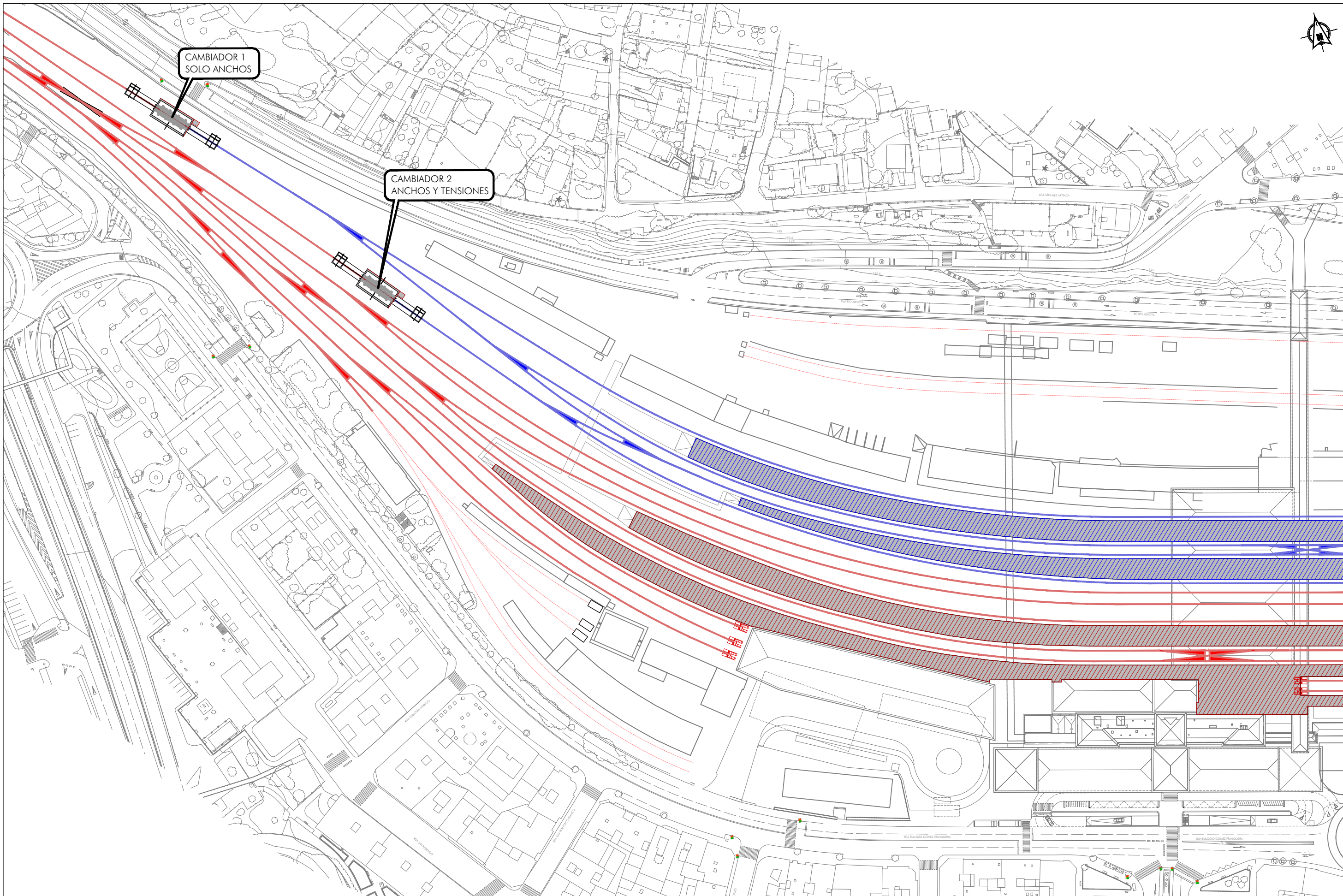
AUTOR DEL PROYECTO  
**ineco Foster + Partners C+C**


ESCALA ORIGINAL UNE A1  
**1:200**  
NUMÉRICA GRÁFICA

FECHA  
**Abril  
2018**

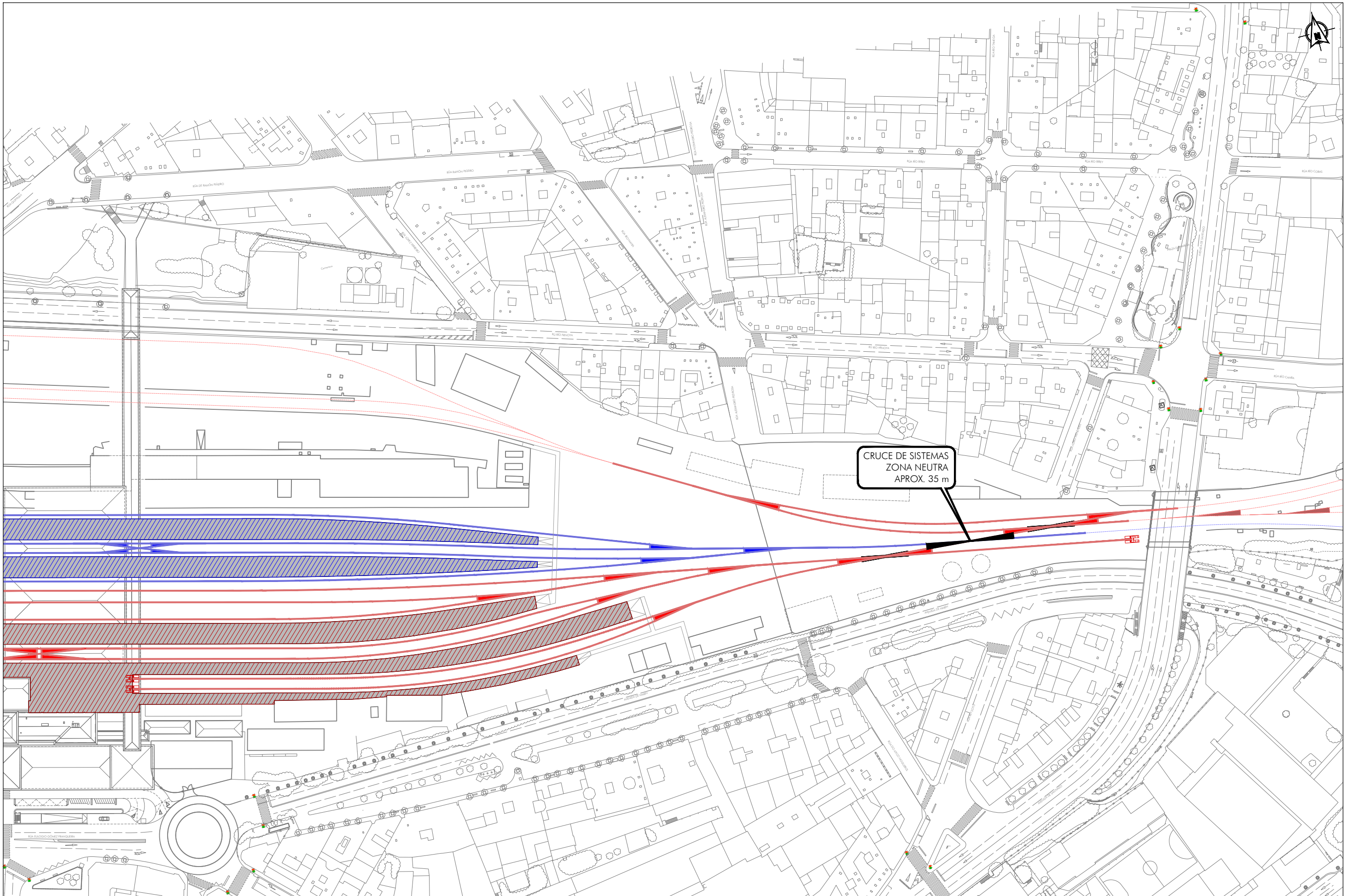
Nº DE PLANO  
**5.1.3**  
Nº DE HOJA  
Hoja 01 de 01

TÍTULO DEL PLANO  
**Plaza y entorno urbano  
Estado Reformado  
Planta acotada de la plaza**



 <p>MINISTERIO DE FOMENTO</p>	<p>SECRETARÍA DE ESTADO DE INFRAESTRUCTURAS, TRANSPORTE Y VIVIENDA</p> <p>SECRETARÍA GENERAL DE INFRAESTRUCTURAS</p>	TÍTULO	AUTOR DEL PROYECTO	ESCALA ORIGINAL UNE A1	FECHA	Nº DE PLANO	TÍTULO DEL PLANO
		ESTUDIO INFORMATIVO DEL PROYECTO	<b>ineco Foster + Partners C+C</b>	1:750	ABRIL 2018	5.2	ESTADO REFORMADO PLAYA DE VÍAS Y ANDENES
		ESTUDIO INFORMATIVO DEL PROYECTO NUEVA ESTACIÓN INTERMODAL DE OURENSE		0 15 30		Nº DE HOJA	
				NUMÉRICA	GRÁFICA	Hoja 01 de 02	





SECRETARÍA DE ESTADO DE  
INFRAESTRUCTURAS, TRANSPORTE  
Y VIVIENDA  
SECRETARÍA GENERAL DE  
INFRAESTRUCTURAS

TÍTULO  
**ESTUDIO INFORMATIVO DEL PROYECTO  
NUEVA ESTACIÓN INTERMODAL DE OURENSE**

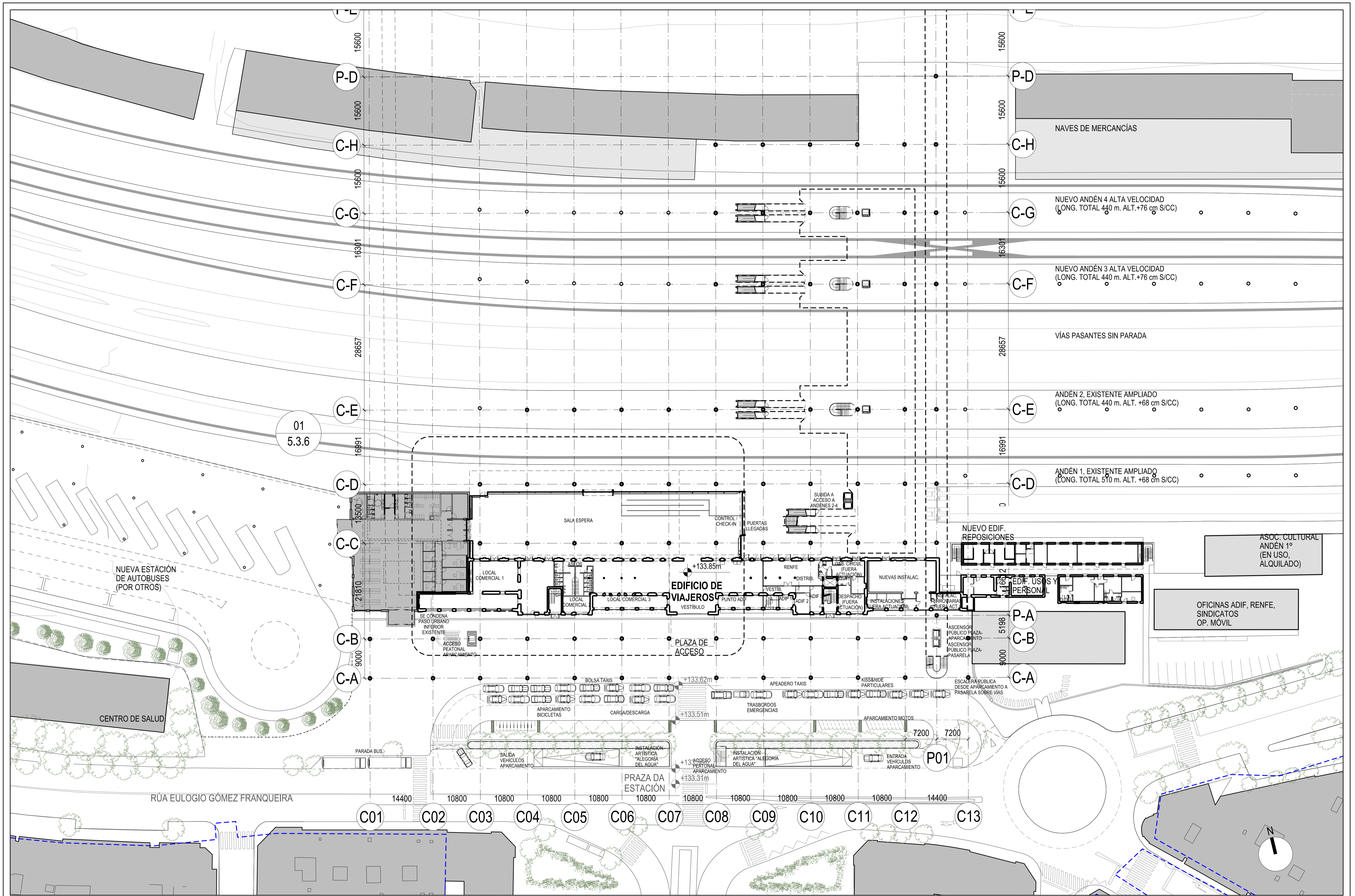
AUTOR DEL PROYECTO  
**ineco Foster + Partners C+C**

ESCALA ORIGINAL UNE A1  
1:750  
0 15 30  
NUMÉRICA GRÁFICA

FECHA  
ABRIL  
2018

Nº DE PLANO  
5.2  
Nº DE HOJA  
Hoja 02 de 02

TÍTULO DEL PLANO  
**ESTADO REFORMADO  
PLAYA DE VÍAS Y ANDENES**



SECRETARÍA DE ESTADO DE  
INFRAESTRUCTURAS, TRANSPORTE  
Y VIVIENDA  
SECRETARÍA GENERAL DE  
INFRAESTRUCTURAS

TÍTULO  
**ESTUDIO INFORMATIVO DEL PROYECTO  
NUEVA ESTACIÓN INTERMODAL DE OURENSE**

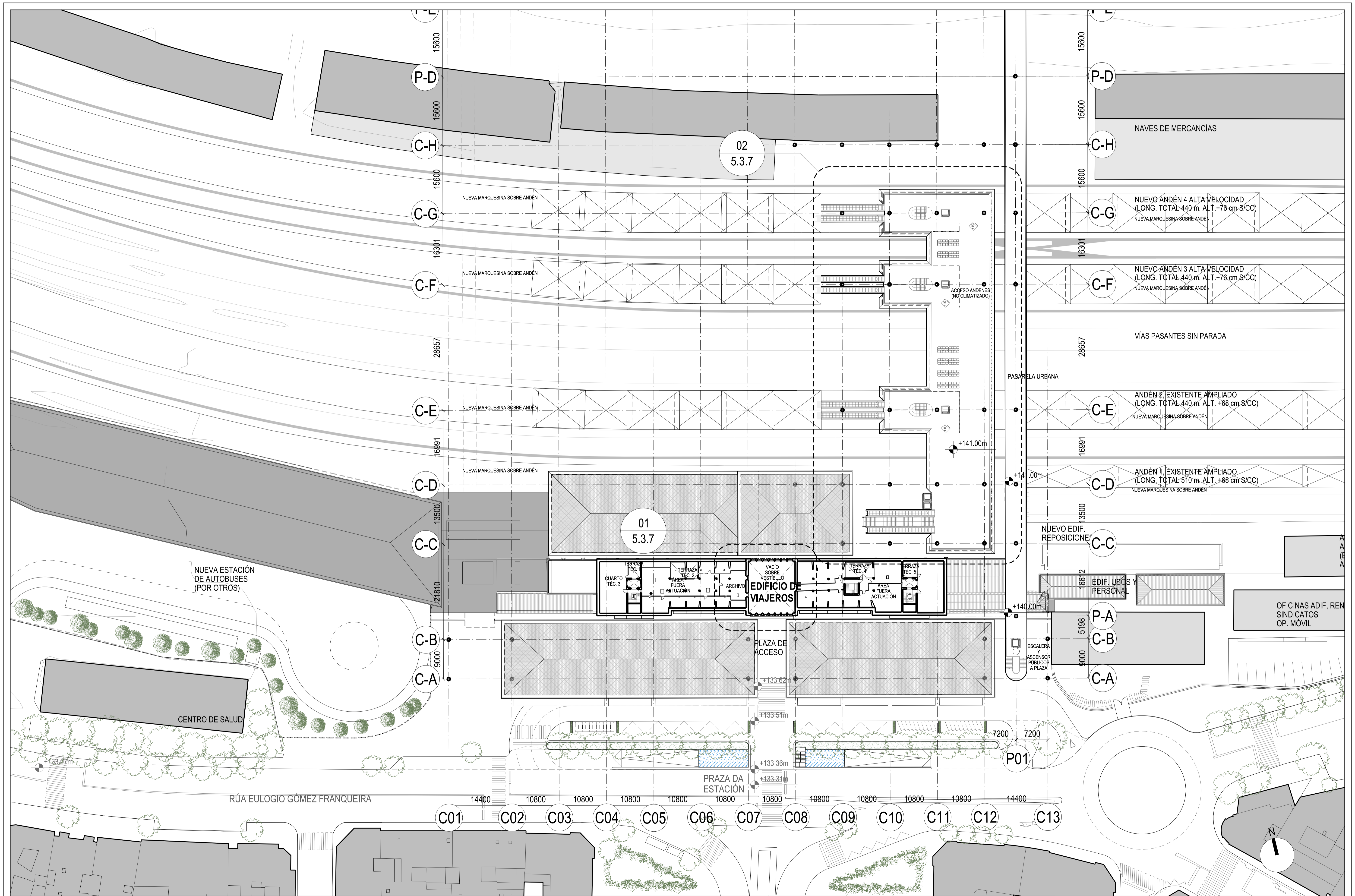
AUTOR DEL PROYECTO  
**ineco Foster + Partners C+C**

ESCALA ORIGINAL UNE A1  
**1:400**  
NUMÉRICA  
GRÁFICA

FECHA  
**Abril  
2018**

Nº DE PLANO  
**5.3.1**  
Nº DE HOJA  
**Hoja 01 de 01**

TÍTULO DEL PLANO  
**Edificio viajeros  
Estado Reformado  
Planta baja**



SECRETARÍA DE ESTADO DE  
INFRAESTRUCTURAS, TRANSPORTE  
Y VIVIENDA  
SECRETARÍA GENERAL DE  
INFRAESTRUCTURAS

TÍTULO  
**ESTUDIO INFORMATIVO DEL PROYECTO  
NUEVA ESTACIÓN INTERMODAL DE OURENSE**

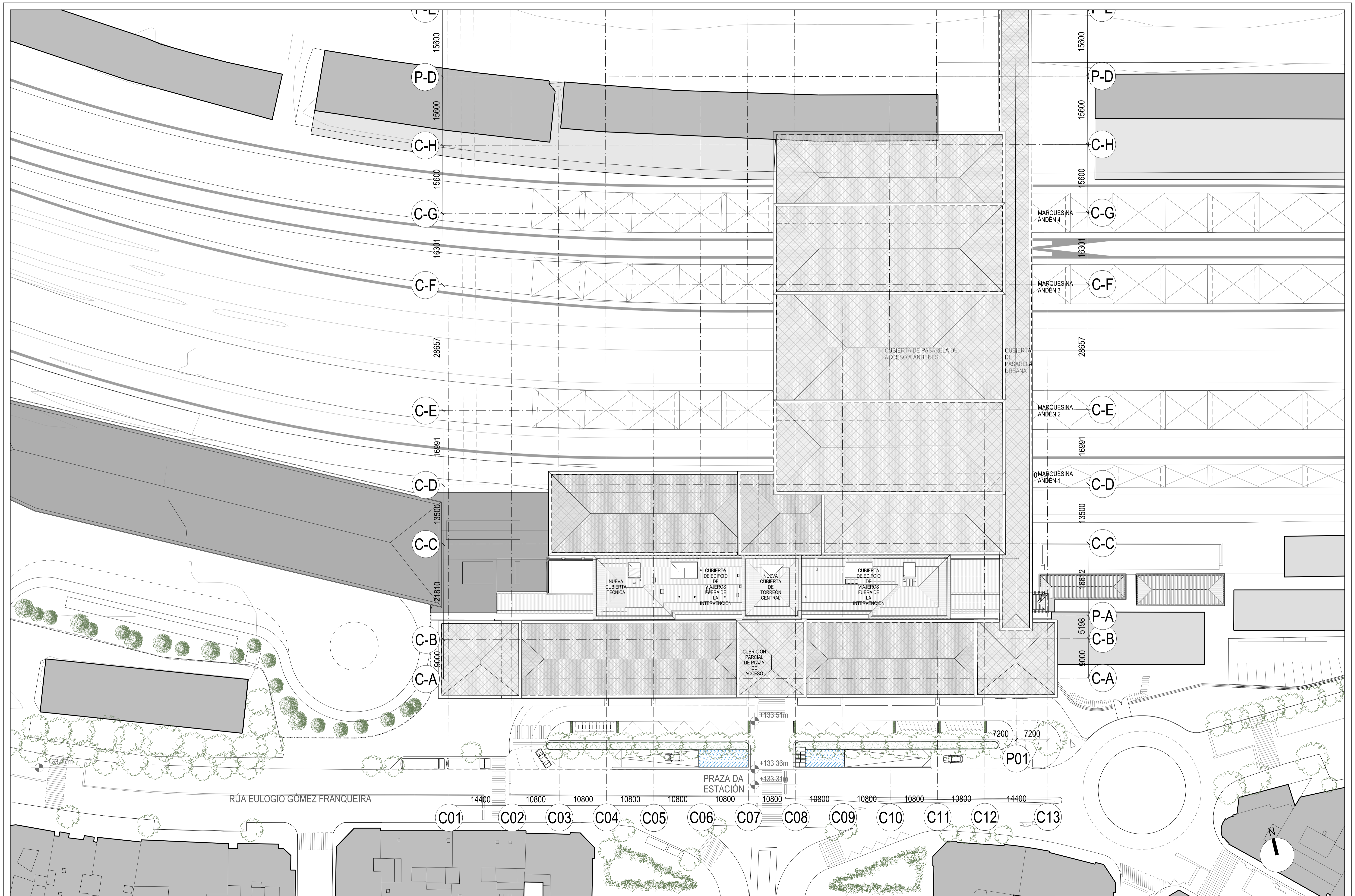
AUTOR DEL PROYECTO  
**ineco Foster + Partners C+C**

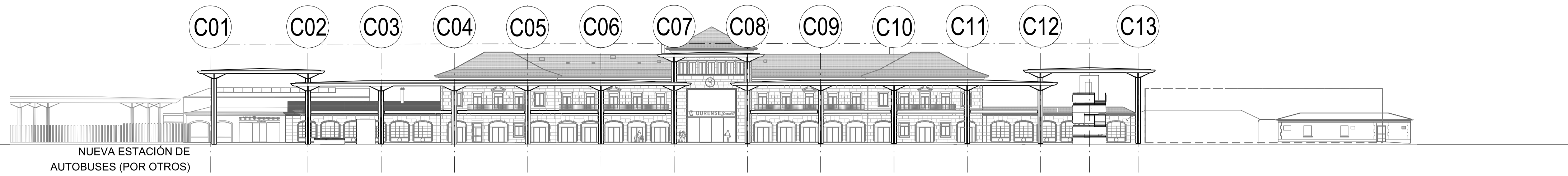
ESCALA ORIGINAL UNE A1  
**1:400**  
NÚMÉRICA GRÁFICA

FECHA  
**Abril  
2018**

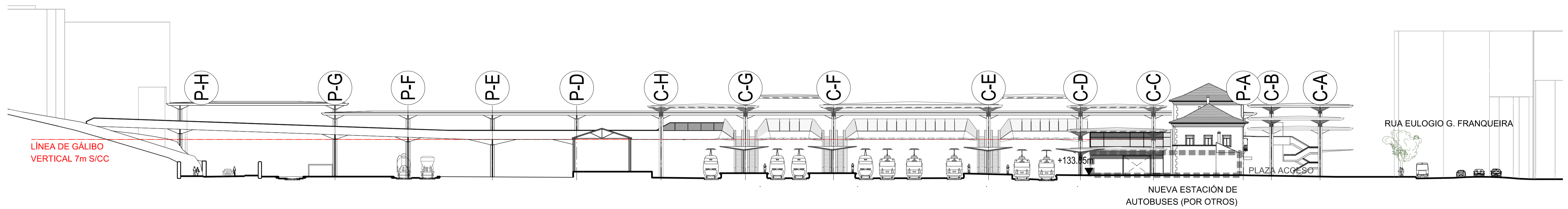
Nº DE PLANO  
**5.3.2**  
Nº DE HOJA  
**Hoja 01 de 01**

TÍTULO DEL PLANO  
**Edificio viajeros  
Estado Reformado  
Planta segunda**

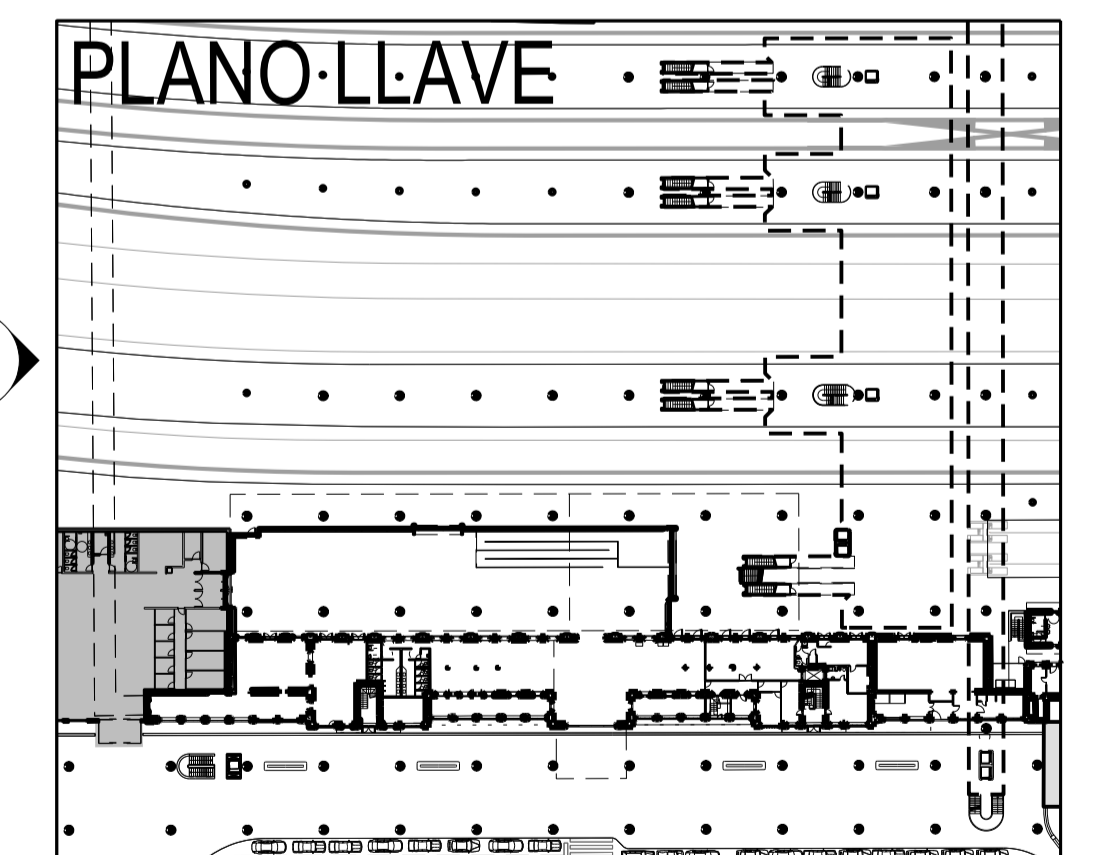


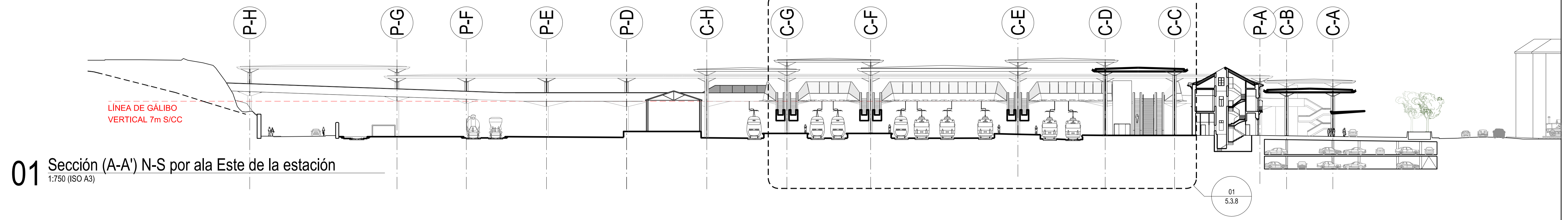


**01** Alzado Sur de la estación  
1:400 (ISO A1)

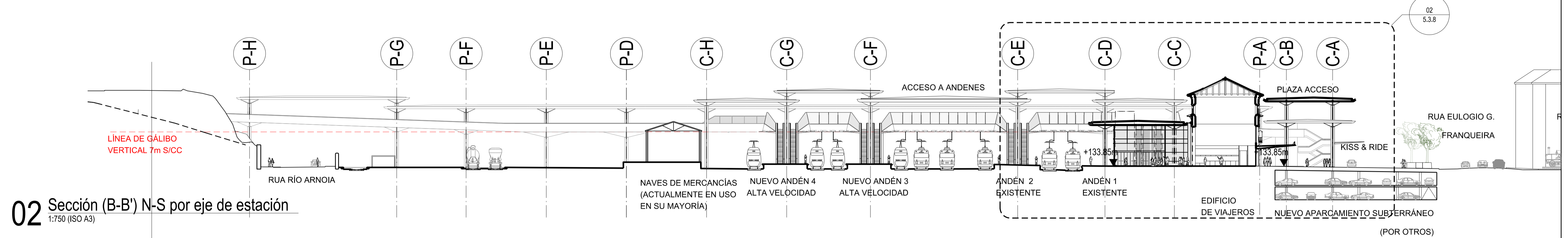


**02** Alzado Oeste de la estación  
1:400 (ISO A1)

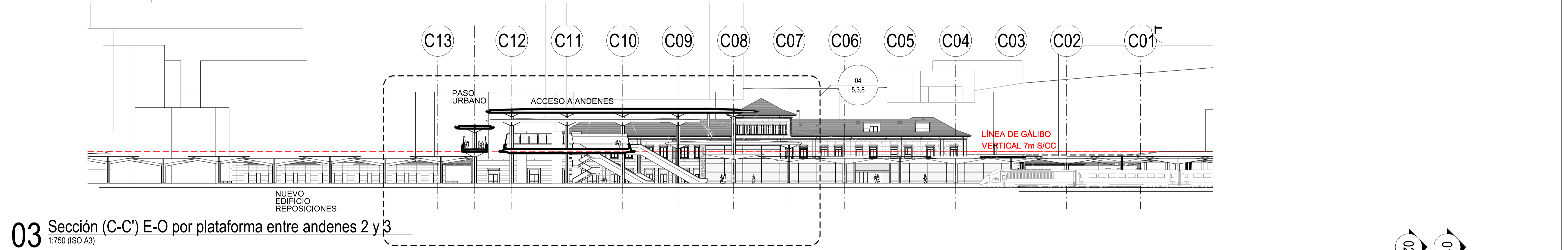




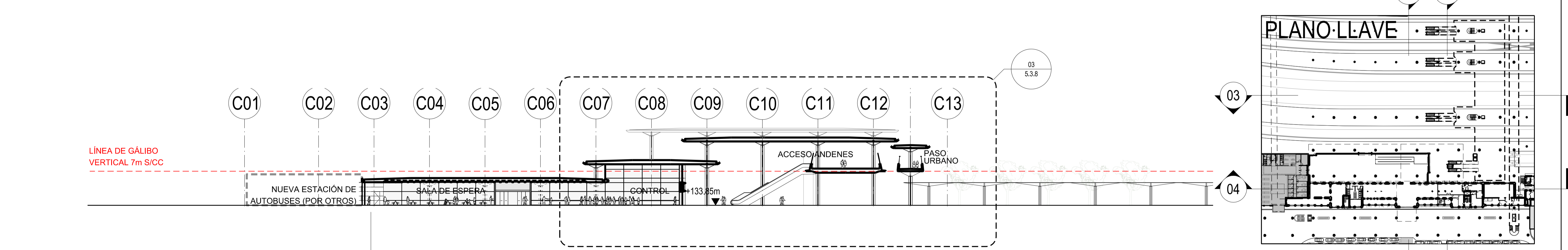
**01** Sección (A-A') N-S por ala Este de la estación  
1:750 (ISO A3)



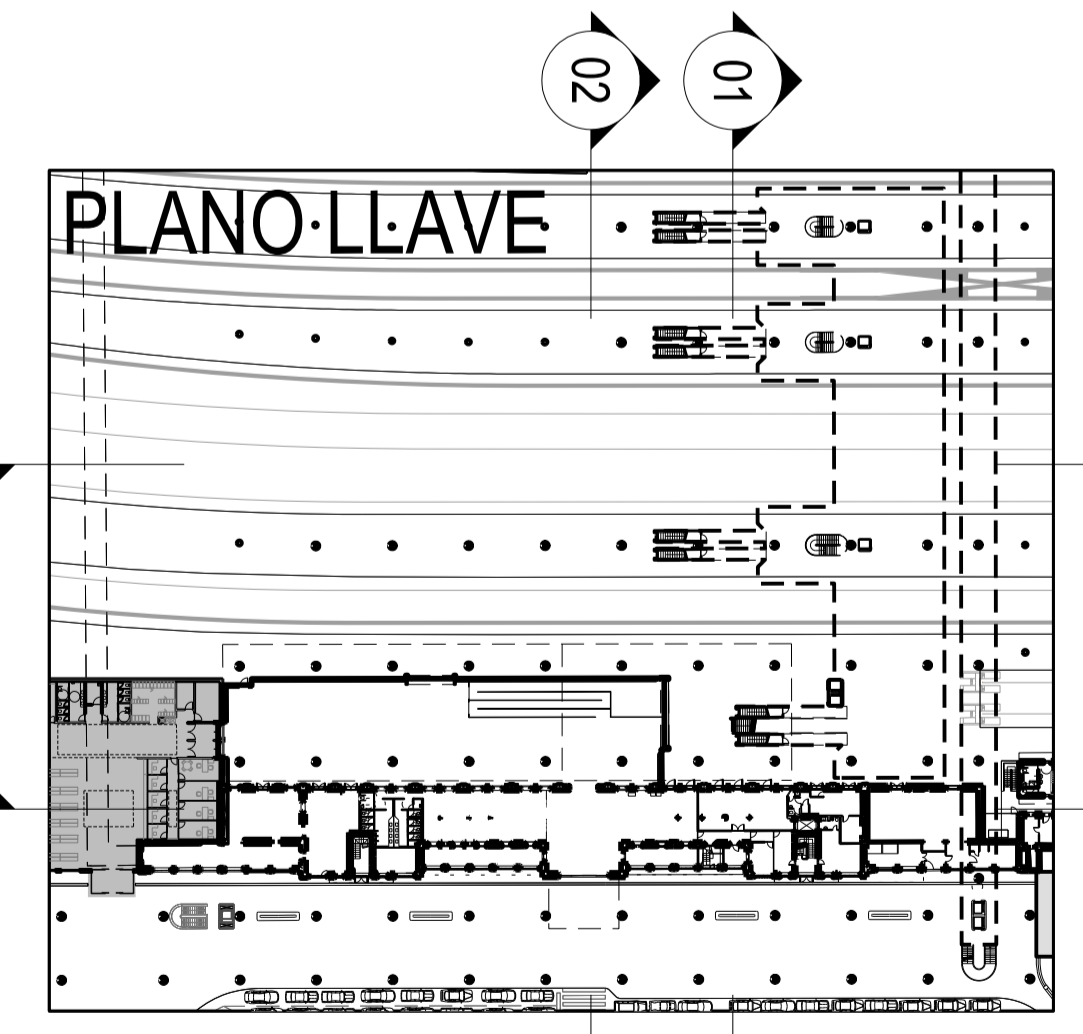
**02** Sección (B-B') N-S por eje de estación  
1:750 (ISO A3)

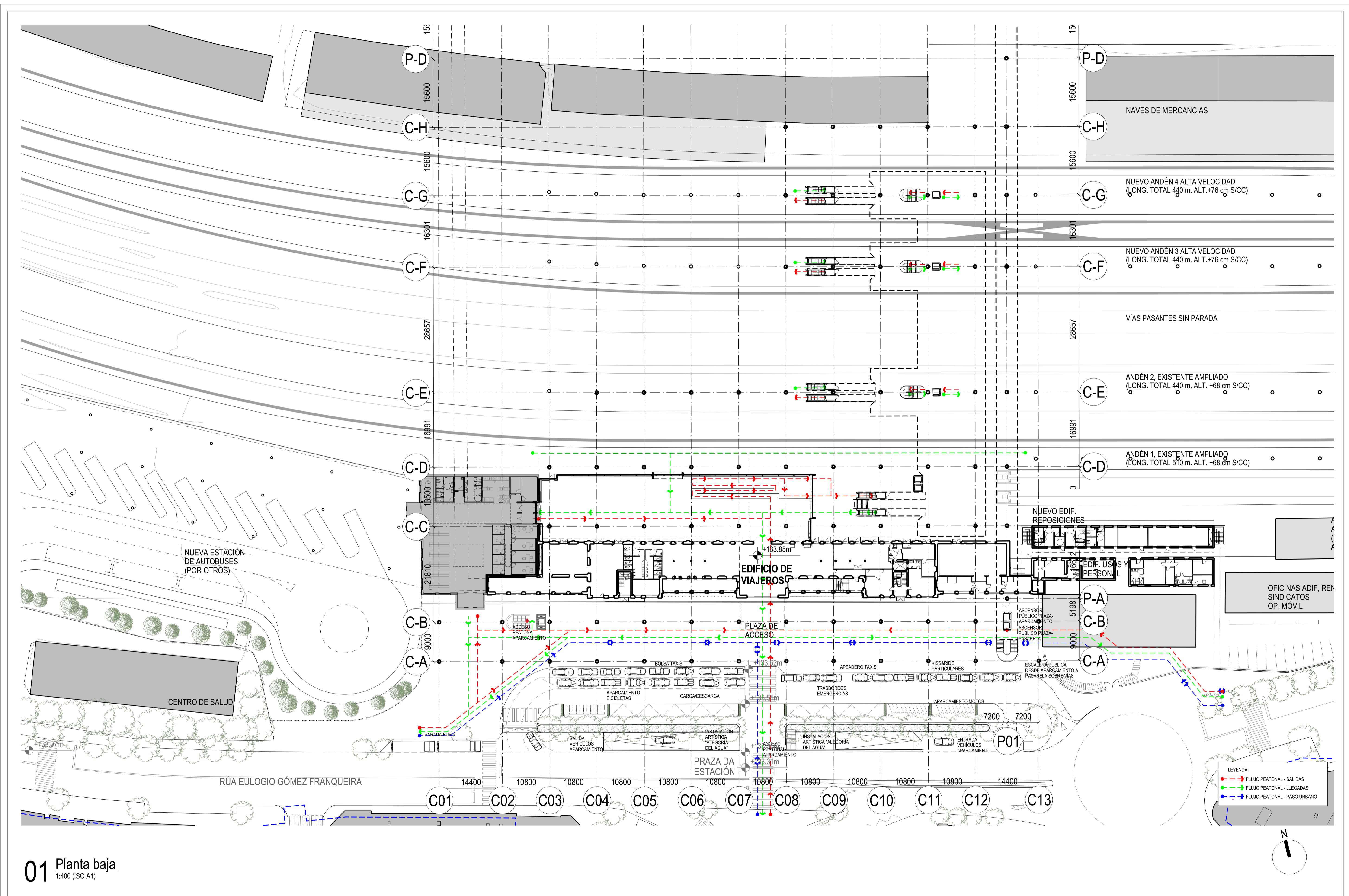


**03** Sección (C-C') E-O por plataforma entre andenes 2 y 3  
1:750 (ISO A3)

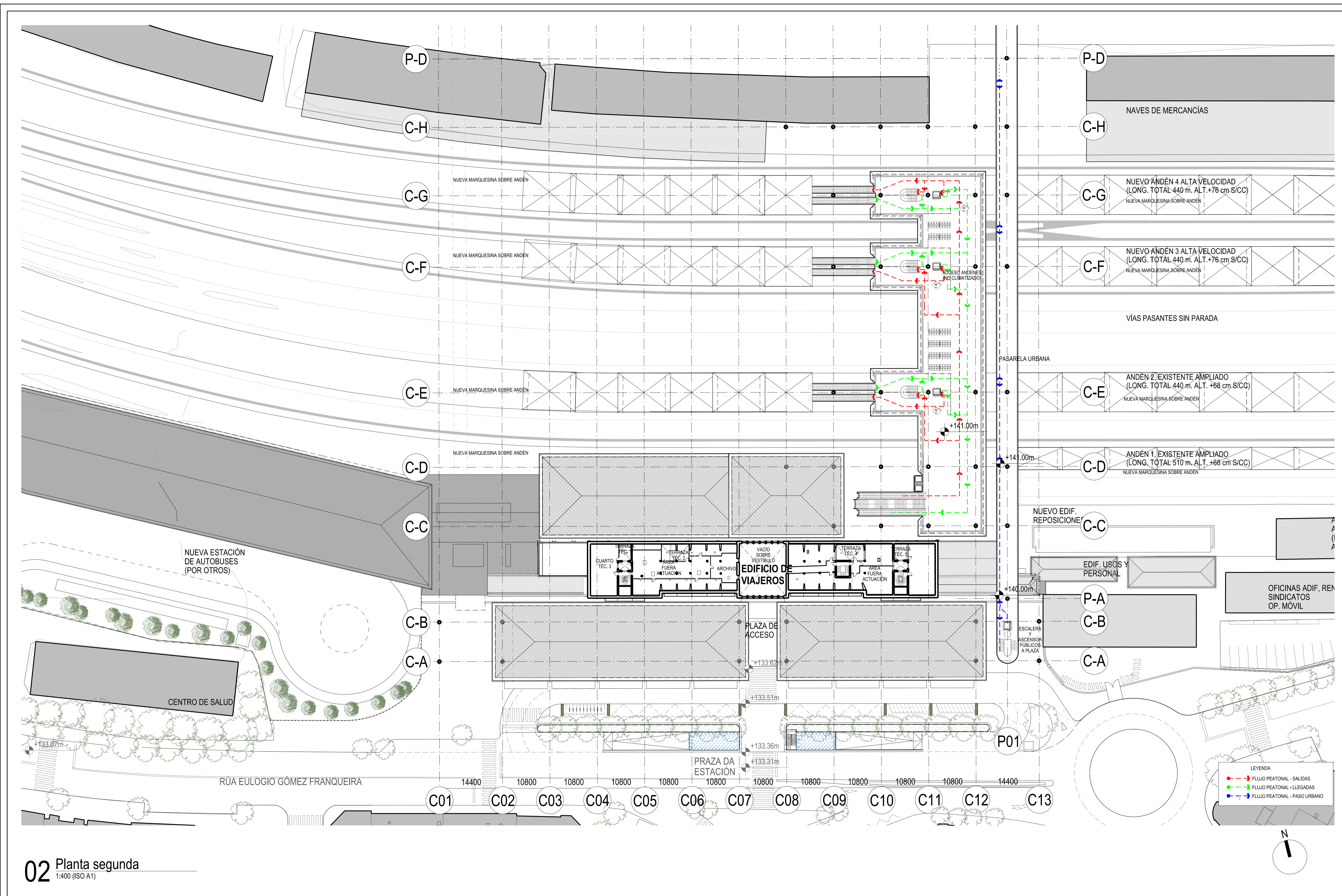


**04** Sección (D-D') E-O por extensión del vestíbulo de la estación  
1:750 (ISO A3)



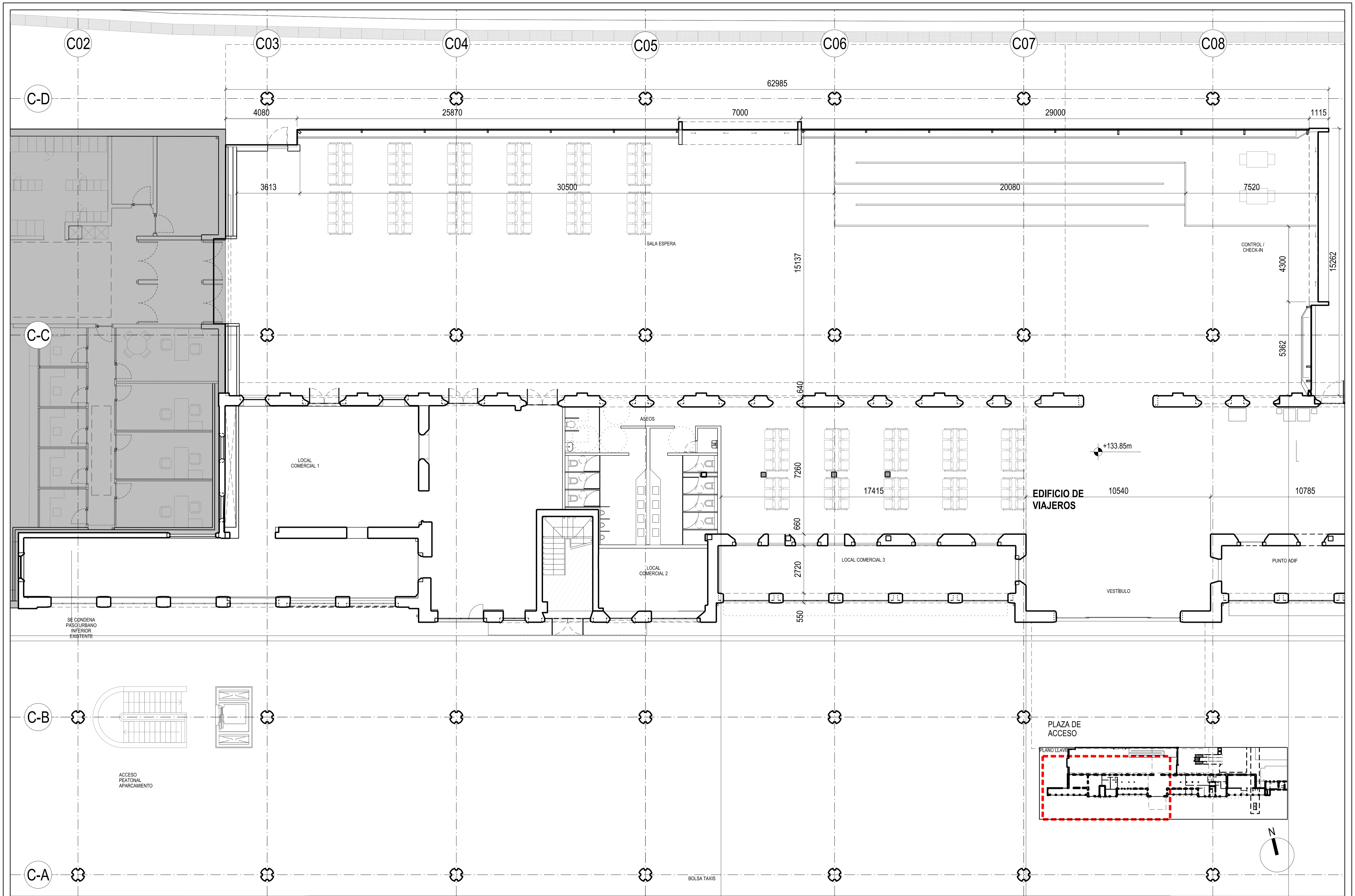


**01** Planta baja  
1:400 (ISO A1)



**02** Planta segunda  
1:400 (ISO A1)





SECRETARÍA DE ESTADO DE  
INFRAESTRUCTURAS, TRANSPORTE  
Y VIVIENDA  
SECRETARÍA GENERAL DE  
INFRAESTRUCTURAS

TÍTULO  
**ESTUDIO INFORMATIVO DEL PROYECTO  
NUEVA ESTACIÓN INTERMODAL DE OURENSE**

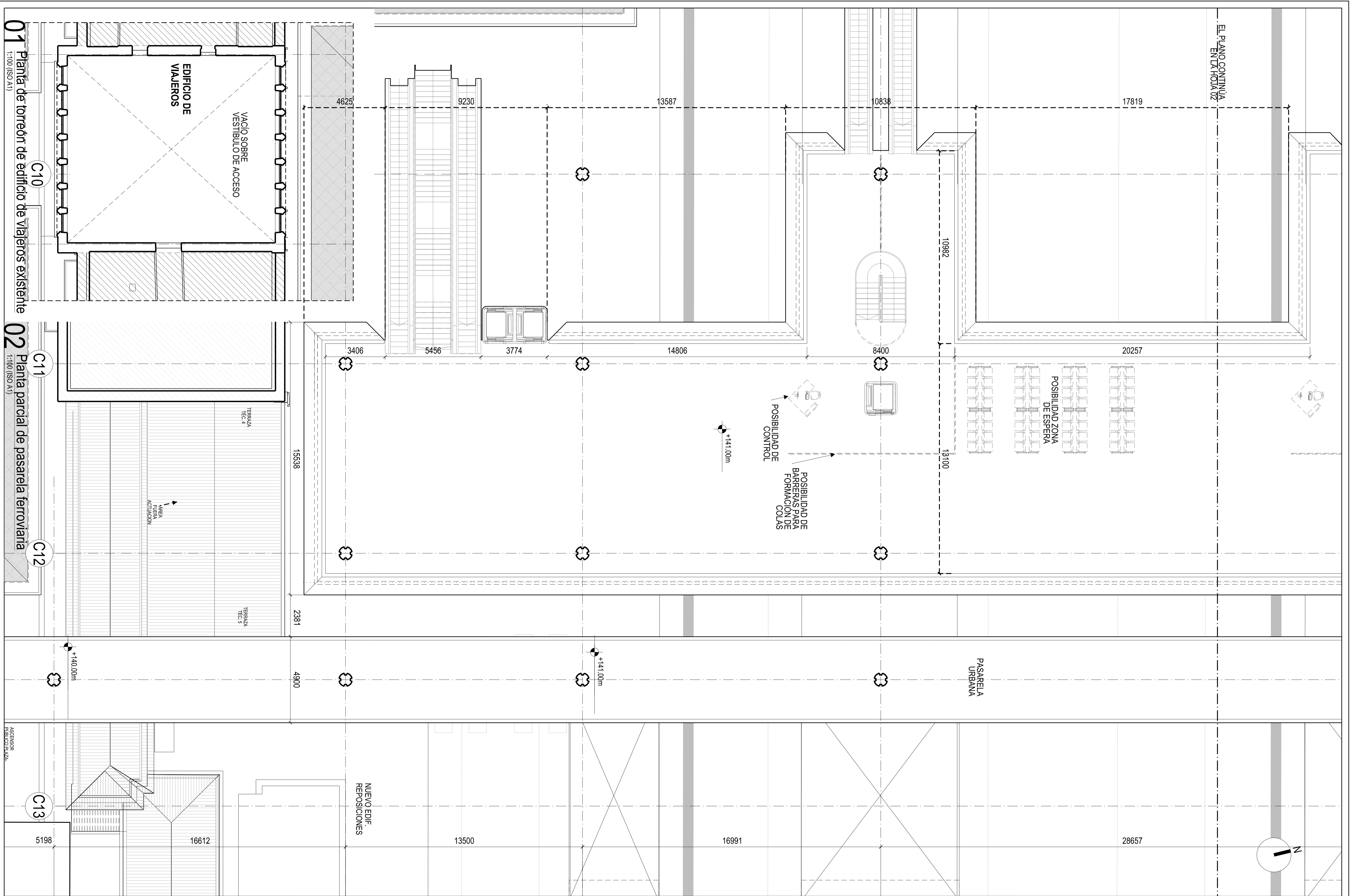
AUTOR DEL PROYECTO  
**ineco Foster + Partners C+C**

ESCALA ORIGINAL UNE A1  
**1:100**  
NUMÉRICA GRÁFICA

FECHA  
**Abril  
2018**

Nº DE PLANO  
**5.3.6**  
Nº DE HOJA  
**Hoja 01 de 01**

TÍTULO DEL PLANO  
**Edificio viajeros  
Estado Reformado  
Planta baja parcial**



SECRETARÍA DE ESTADO DE  
INFRAESTRUCTURAS, TRANSPORTE  
Y VIVIENDA  
SECRETARÍA GENERAL DE  
INFRAESTRUCTURAS

TÍTULO  
**ESTUDIO INFORMATIVO DEL PROYECTO  
NUEVA ESTACIÓN INTERMODAL DE OURENSE**

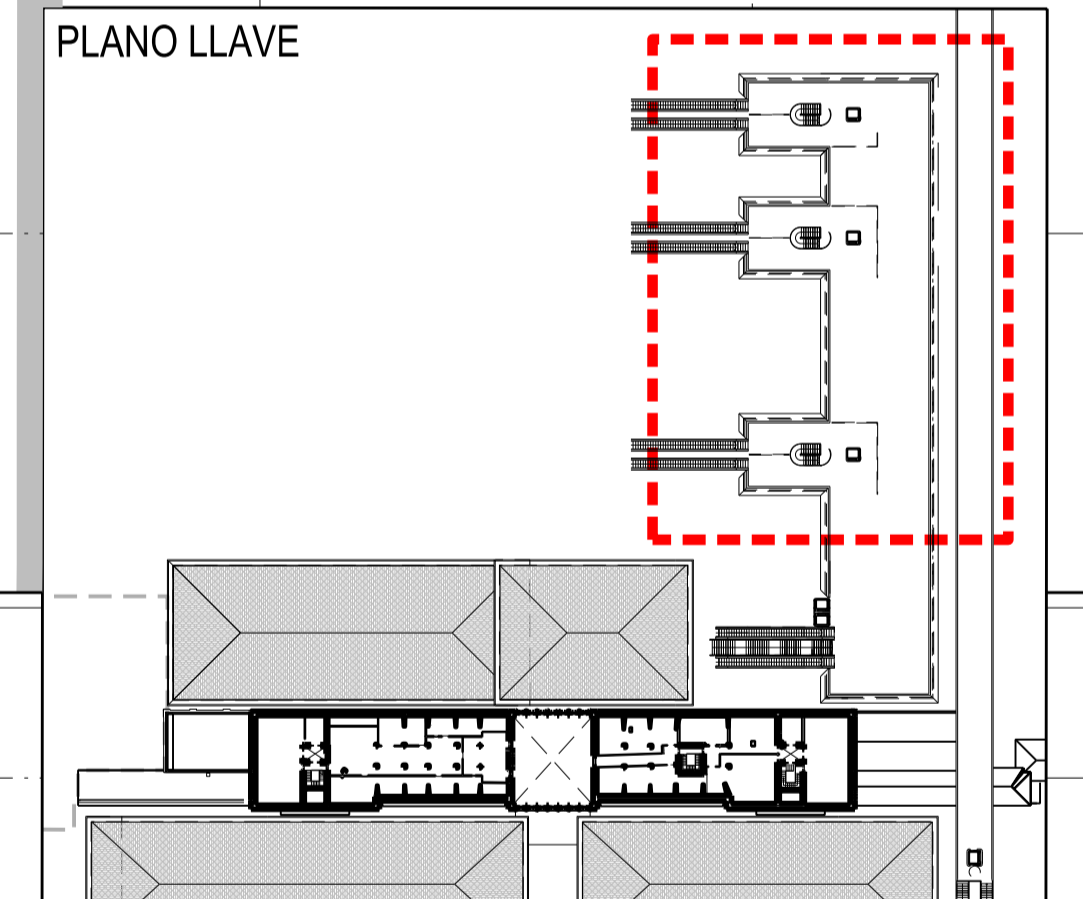
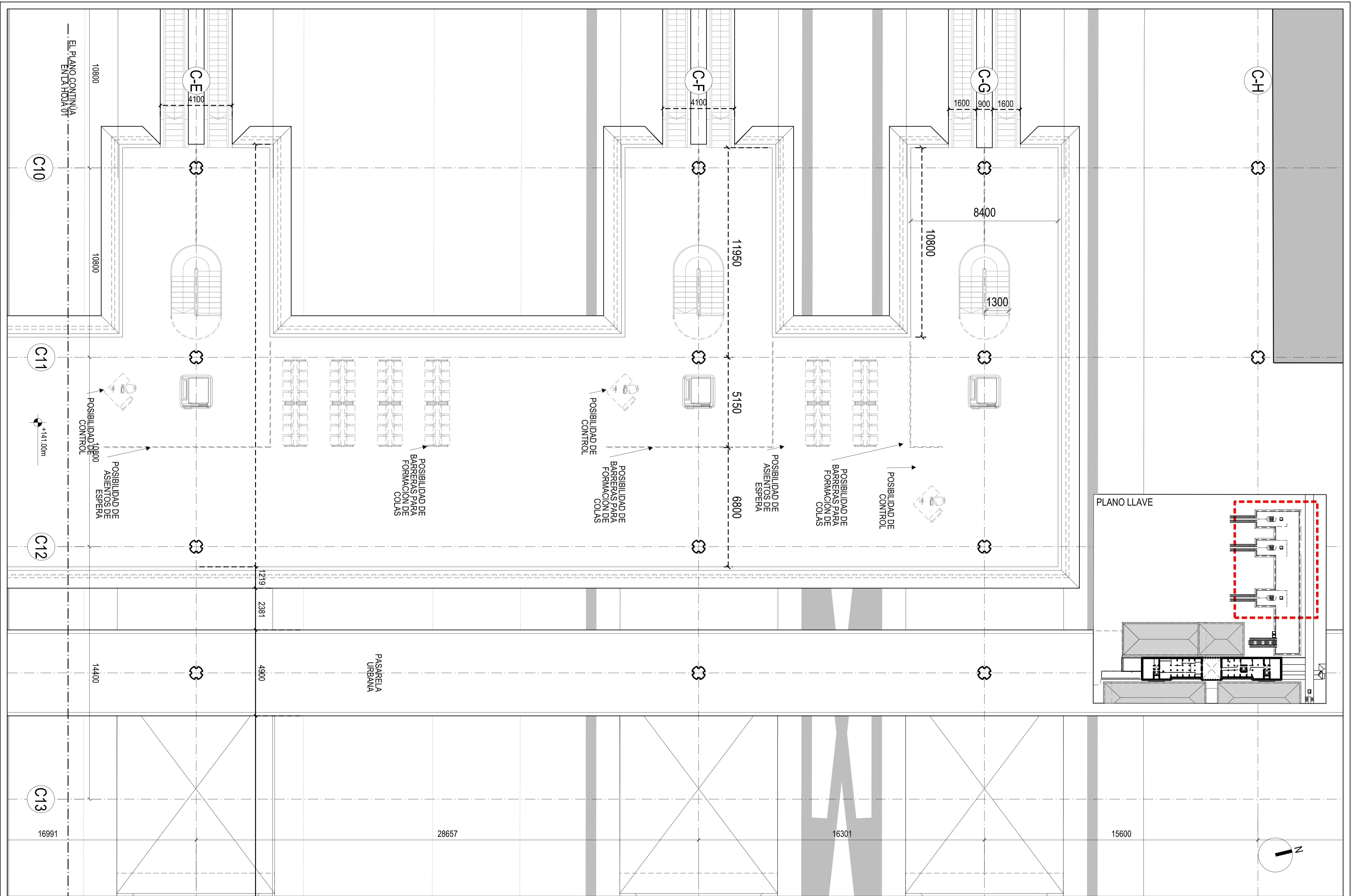
AUTOR DEL PROYECTO  
**ineco Foster + Partners C+C**

ESCALA ORIGINAL UNE A1  
**1:100**  
NUMÉRICA GRÁFICA

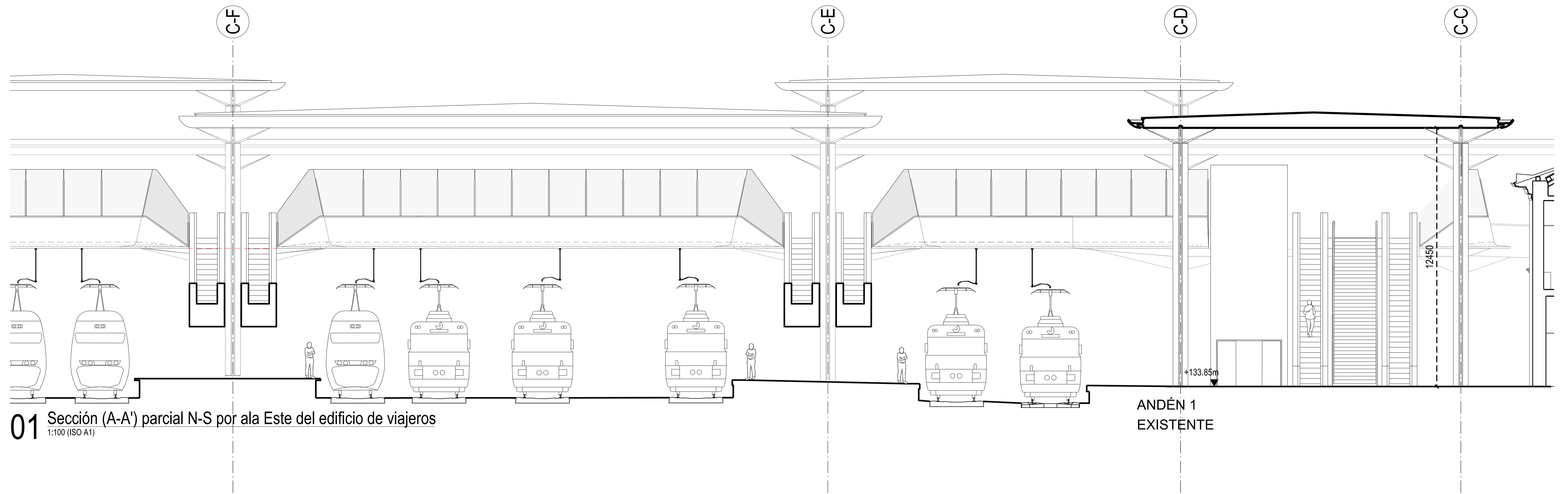
FECHA  
**Abril 2018**

Nº DE PLANO  
**5.3.7**  
Nº DE HOJA  
Hoja 01 de 02

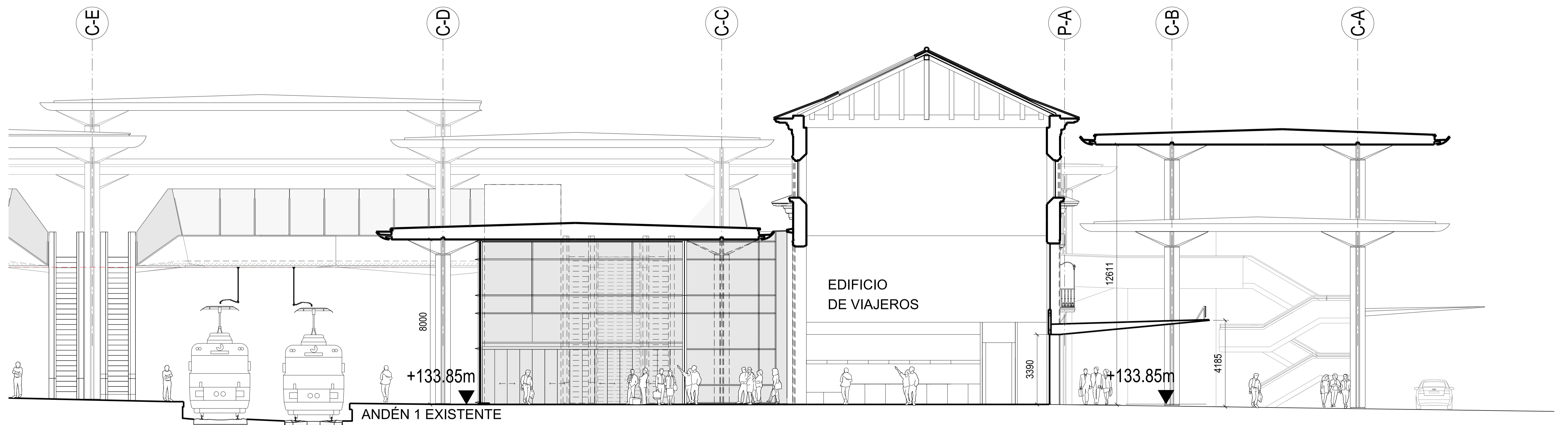
TÍTULO DEL PLANO  
**Edificio viajeros  
Estado Reformado  
Planta segunda parcial**



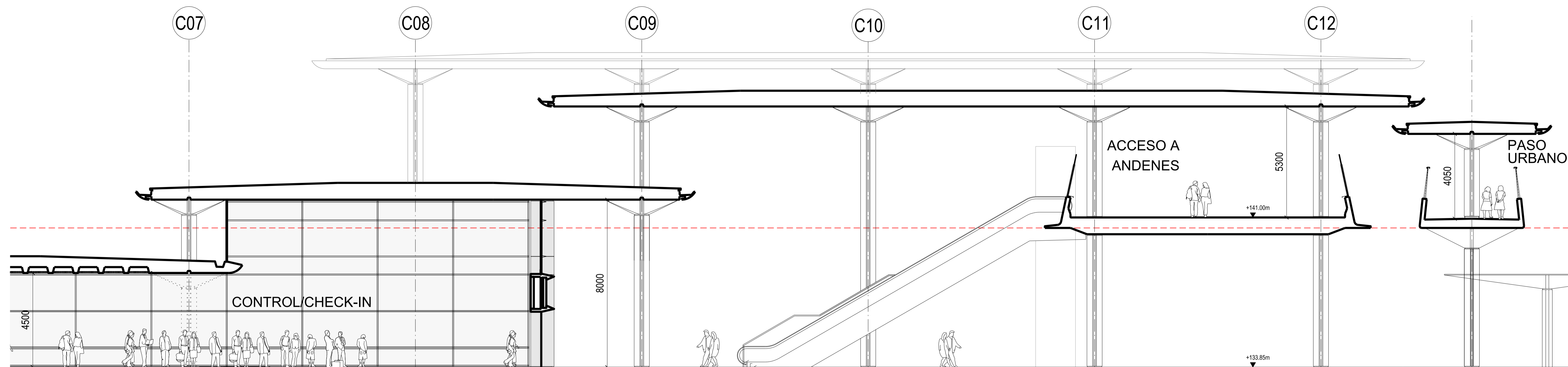
	SECRETARÍA DE ESTADO DE INFRAESTRUCTURAS, TRANSPORTE Y VIVIENDA SECRETARÍA GENERAL DE INFRAESTRUCTURAS	TÍTULO	AUTOR DEL PROYECTO	ESCALA ORIGINAL UNE A1	FECHA	Nº DE PLANO	TÍTULO DEL PLANO
		ESTUDIO INFORMATIVO DEL PROYECTO NUEVA ESTACIÓN INTERMODAL DE OURENSE		1:100 NUMÉRICA	Abril 2018	5.3.7 Nº DE HOJA Hoja 02 de 02	Edificio viajeros Estado Reformado Planta segunda parcial



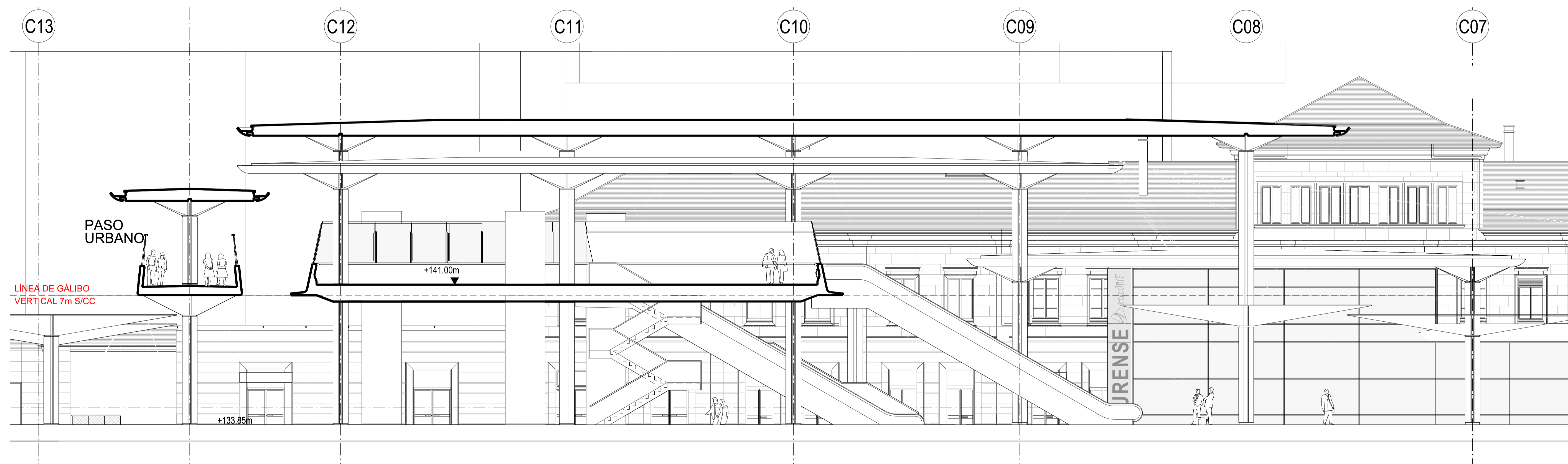
**01** Sección (A-A') parcial N-S por ala Este del edificio de viajeros  
1:100 (ISO A1)



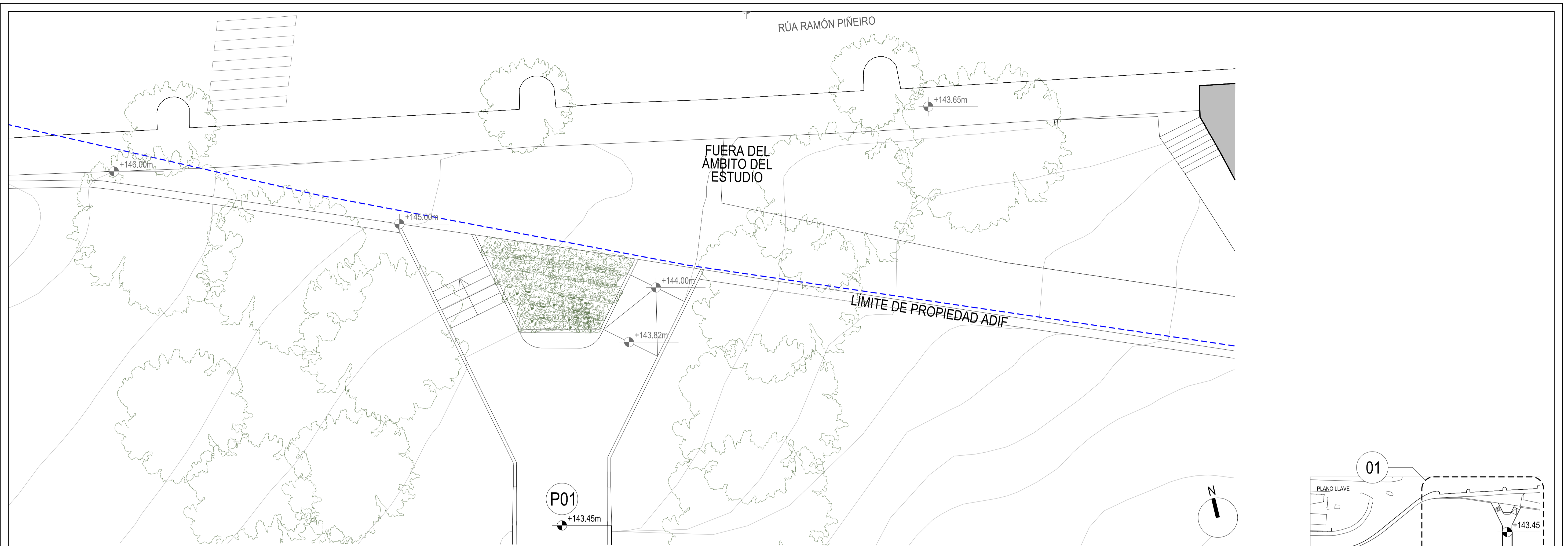
**02** Sección (B-B') parcial N-S por eje de edificio de viajeros  
1:100 (ISO A1)



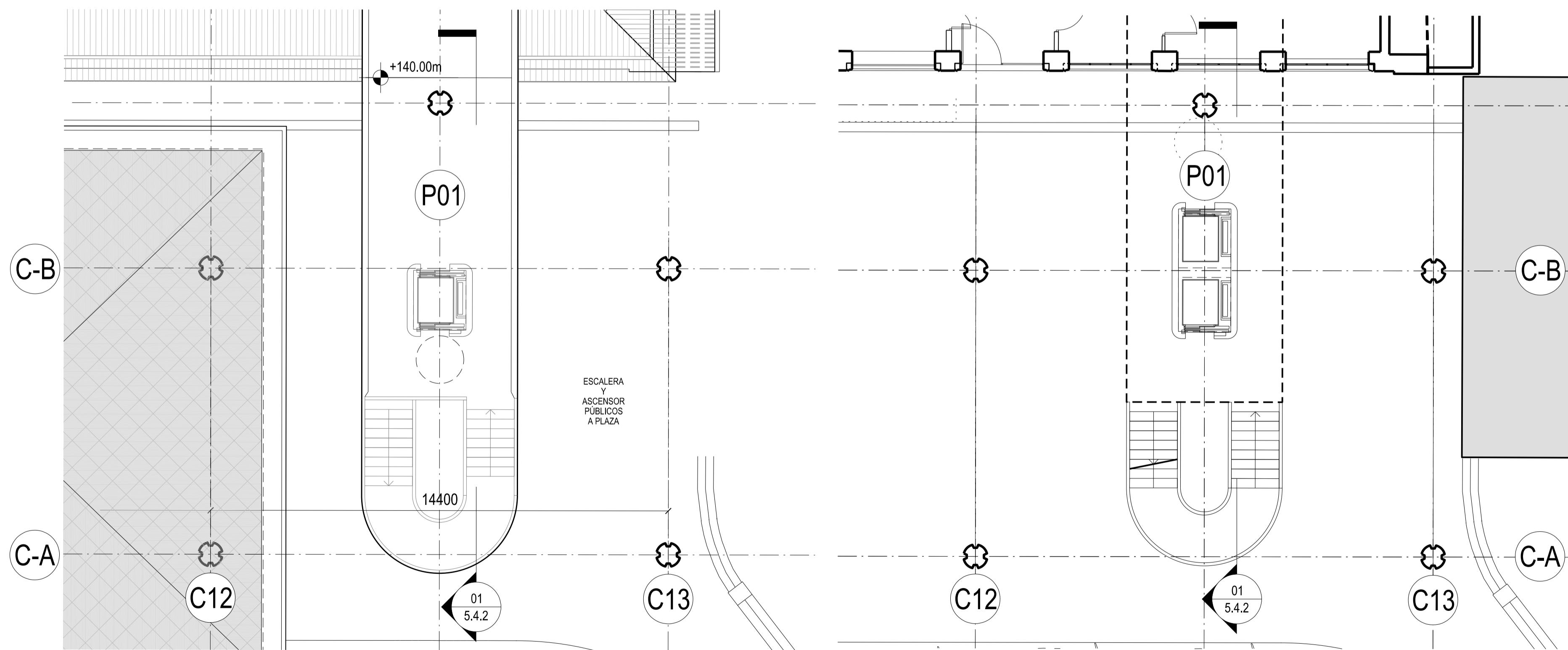
**03** Sección (D-D') parcial O-E por nuevo vestíbulo del edificio de viajeros  
1:100 (ISO A1)



**04** Sección (C-C') parcial E-O por acceso a andenes  
1:100 (ISO A1)

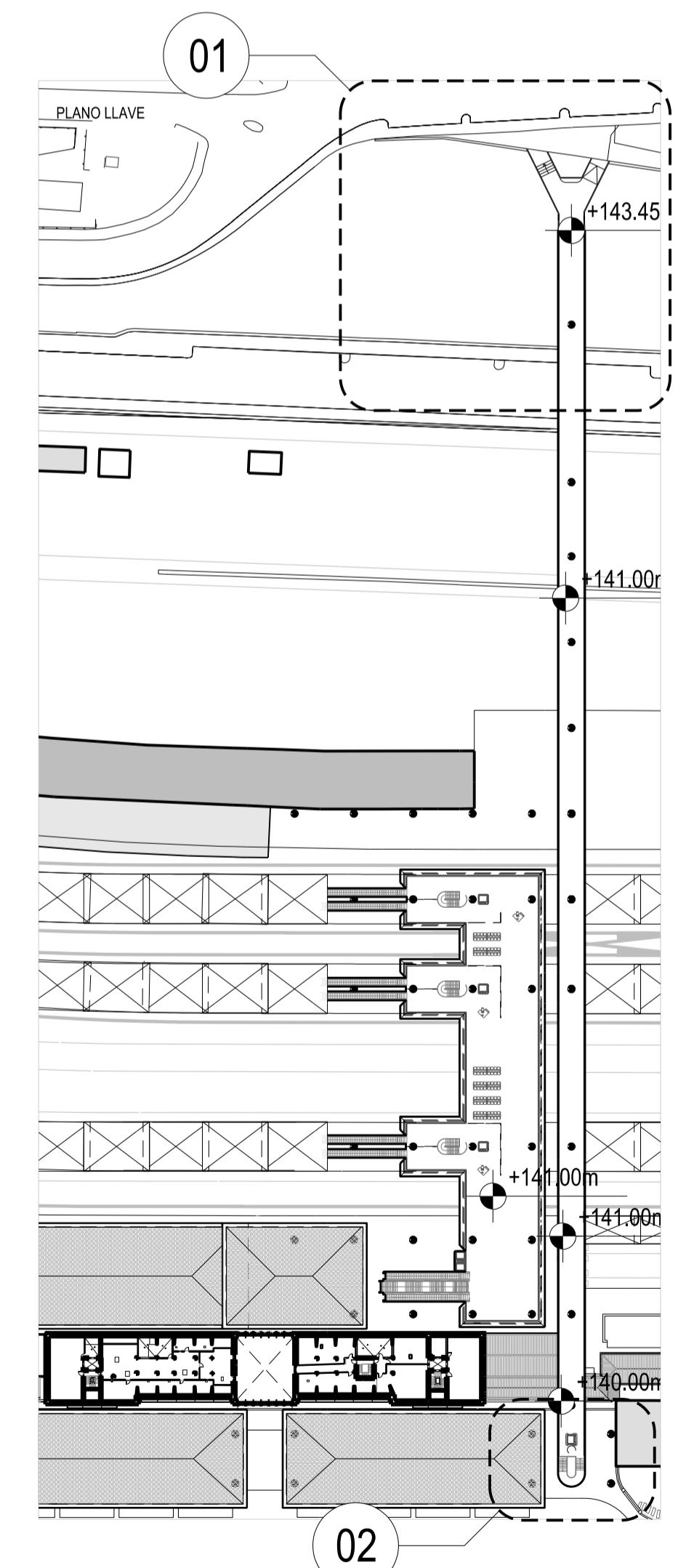


**01** Planta de desembarco norte de la pasarela peatonal  
1:100 (ISO A1)



**02** Planta de desembarco sur de la pasarela peatonal, planta alta  
1:100 (ISO A1)

**03** Planta de desembarco sur de la pasarela peatonal, cota plaza  
1:100 (ISO A1)



SECRETARÍA DE ESTADO DE  
INFRAESTRUCTURAS, TRANSPORTE  
Y VIVIENDA  
SECRETARÍA GENERAL DE  
INFRAESTRUCTURAS

TÍTULO  
**ESTUDIO INFORMATIVO DEL PROYECTO  
NUEVA ESTACIÓN INTERMODAL DE OURENSE**

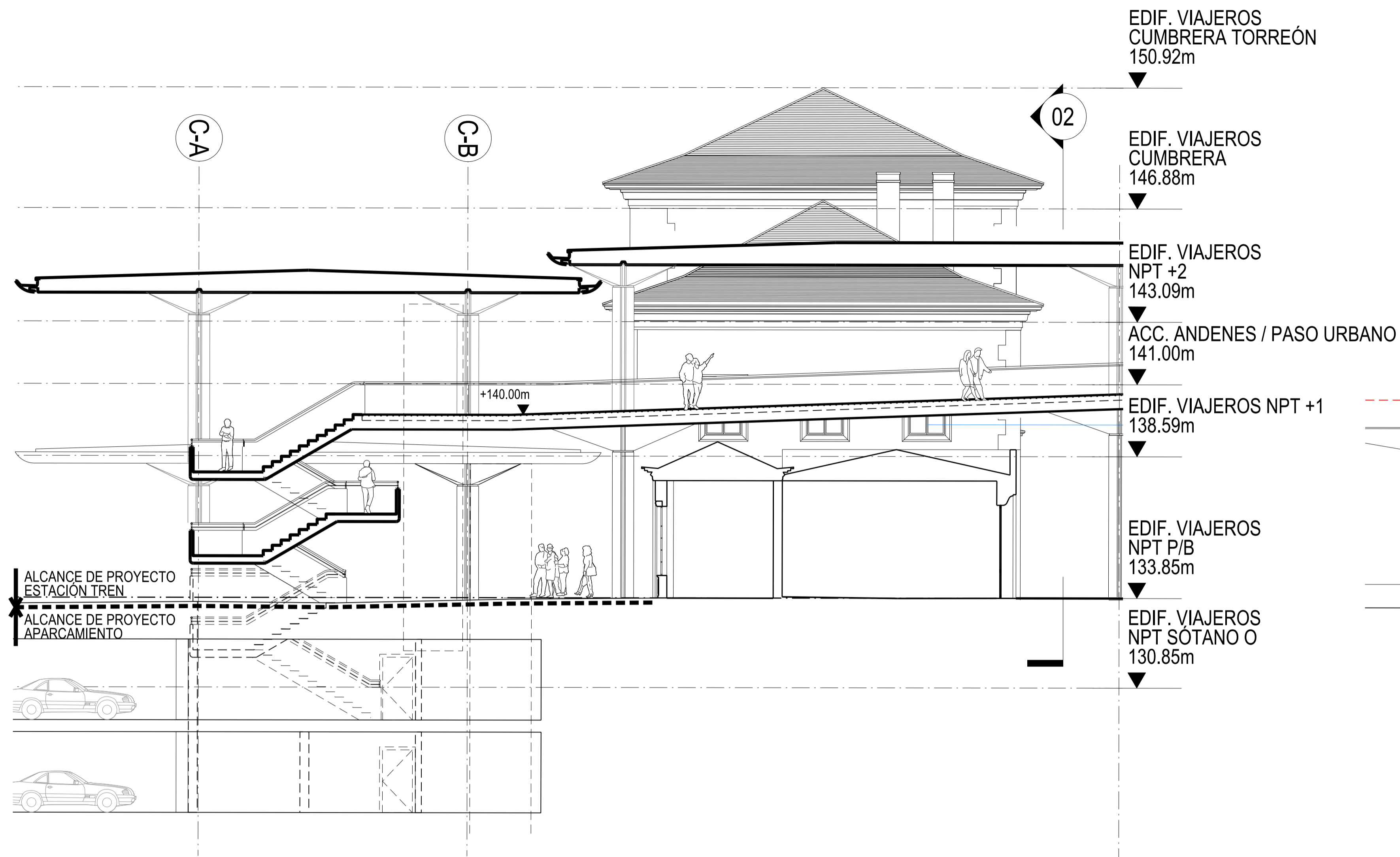
AUTOR DEL PROYECTO  
**ineco Foster + Partners C+C**

ESCALA ORIGINAL UNE A1  
1:100  
NUMÉRICA GRÁFICA

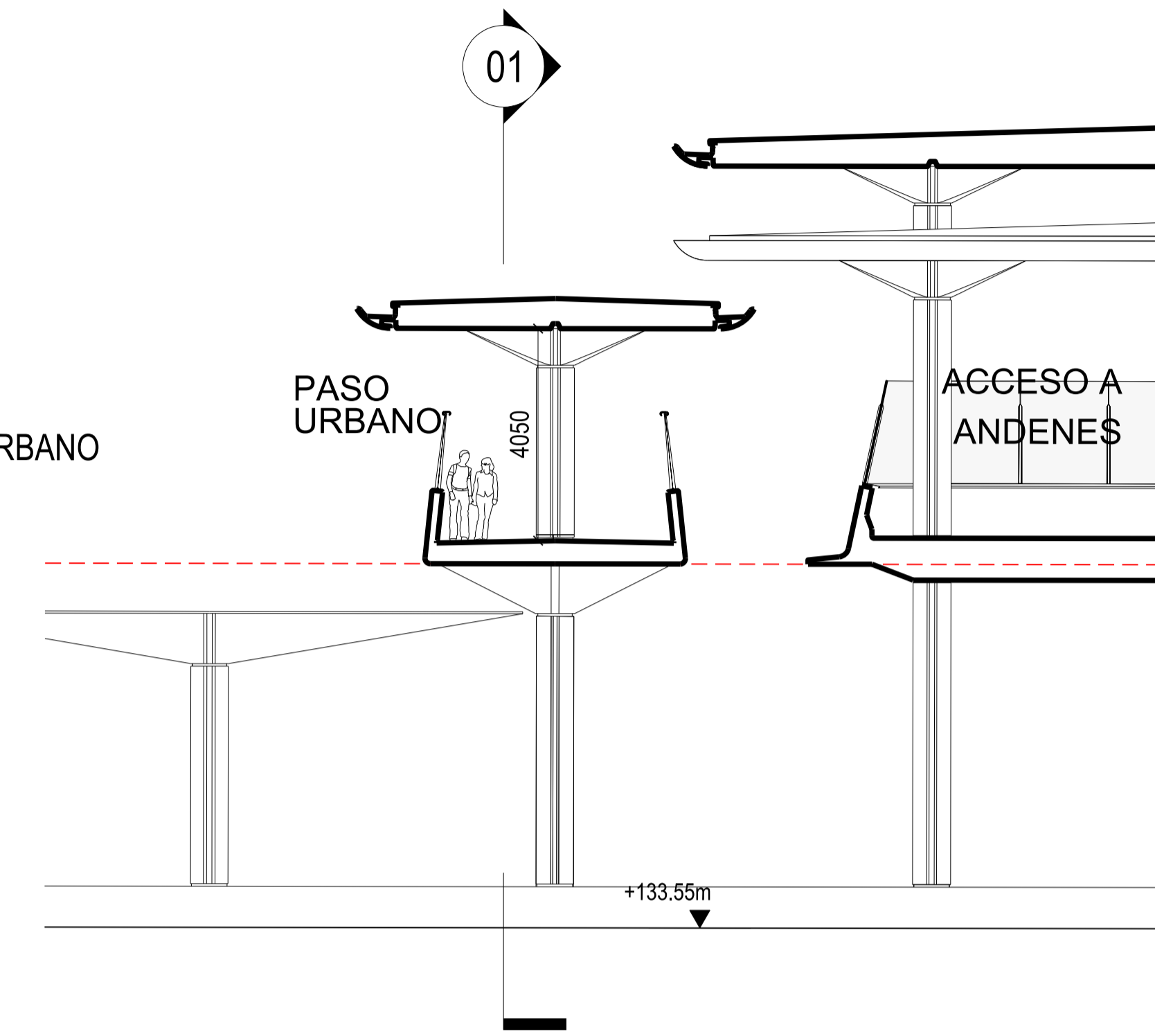
FECHA  
Abril  
2018

Nº DE PLANO  
5.4.1  
Nº DE HOJA  
Hoja 01 de 01

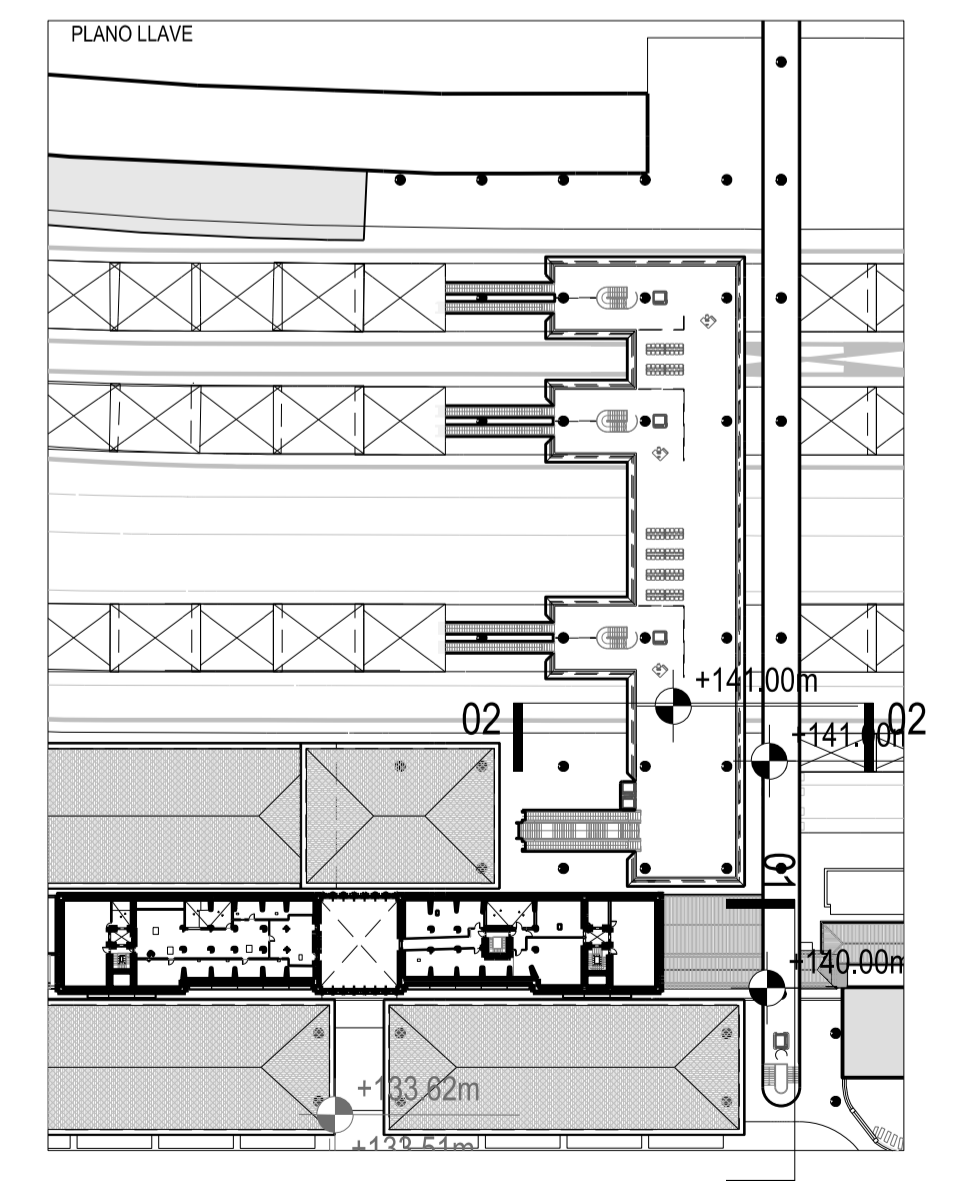
TÍTULO DEL PLANO  
**Pasarela Peatonal  
Estado Reformado  
Plantas parciales de desembarcos**

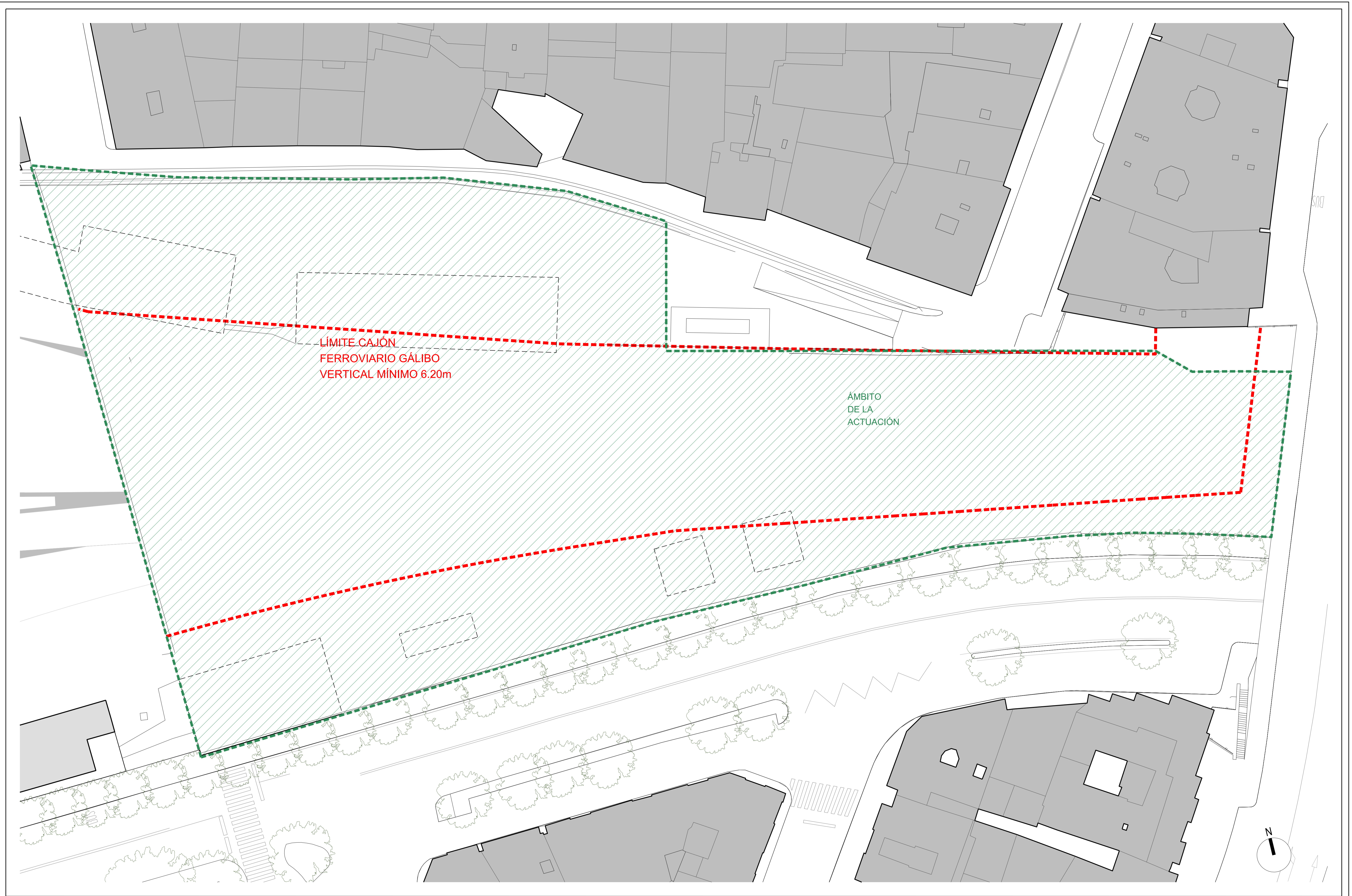


**01** Sección longitudinal por el desembarco sur de la pasarela  
1:100 (ISO A1)



**02** Sección transversal tipo de la pasarela peatonal  
1:100 (ISO A1)





SECRETARÍA DE ESTADO DE  
INFRAESTRUCTURAS, TRANSPORTE  
Y VIVIENDA  
SECRETARÍA GENERAL DE  
INFRAESTRUCTURAS

TÍTULO  
**ESTUDIO INFORMATIVO DEL PROYECTO  
NUEVA ESTACIÓN INTERMODAL DE OURENSE**

AUTOR DEL PROYECTO  
**ineco Foster + Partners C+C**

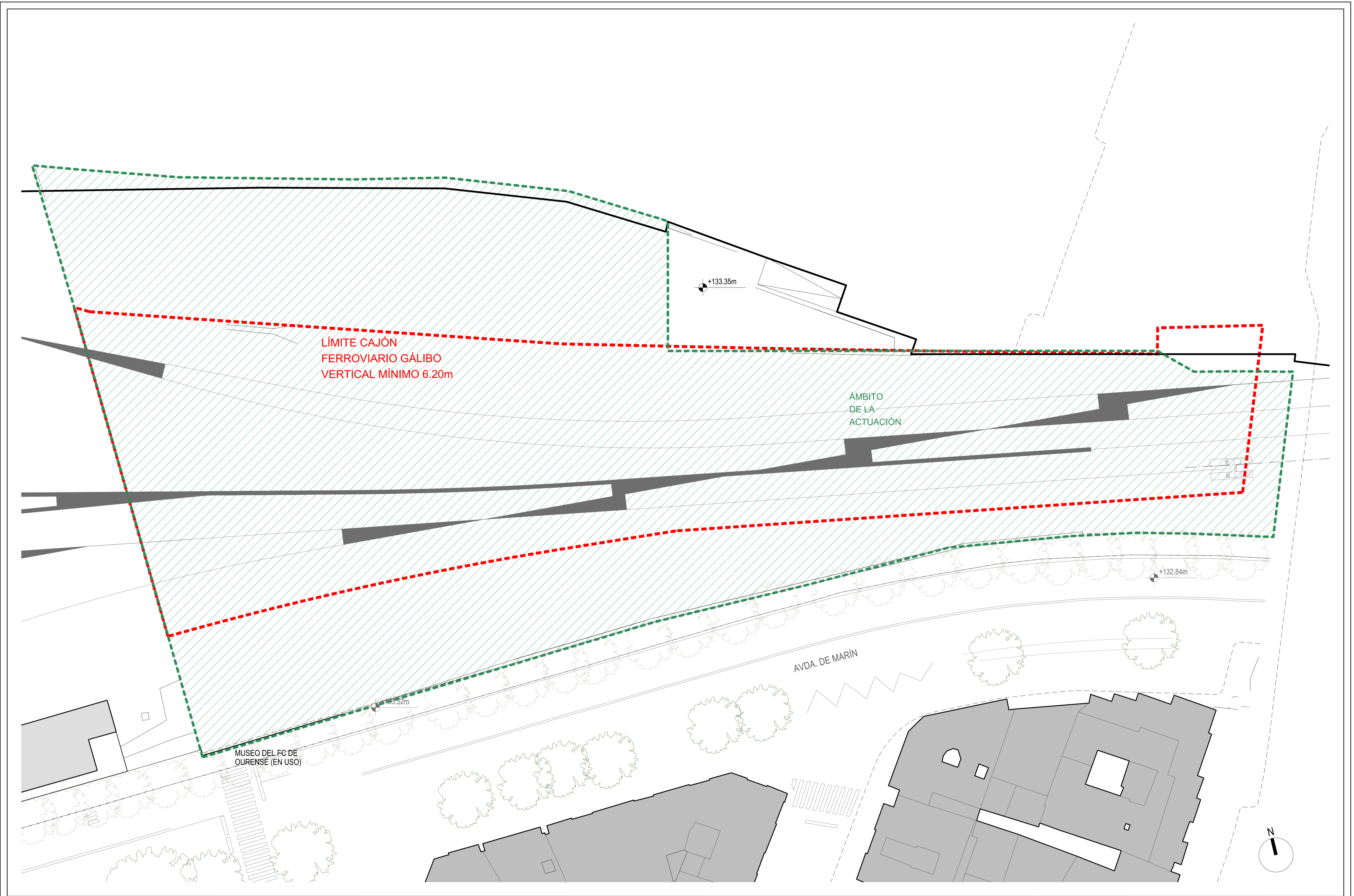
ESCALA ORIGINAL UNE A1  
**1:250**  
NUMÉRICA GRÁFICA

FECHA  
**Abril  
2018**

Nº DE PLANO  
**5.5.1**  
Nº DE HOJA  
Hoja 01 de 01

TÍTULO DEL PLANO  
**Losa sobre vías  
Organización general**





SECRETARÍA DE ESTADO DE  
INFRAESTRUCTURAS, TRANSPORTE  
Y VIVIENDA  
SECRETARÍA GENERAL DE  
INFRAESTRUCTURAS

TÍTULO  
**ESTUDIO INFORMATIVO DEL PROYECTO  
NUEVA ESTACIÓN INTERMODAL DE OURENSE**

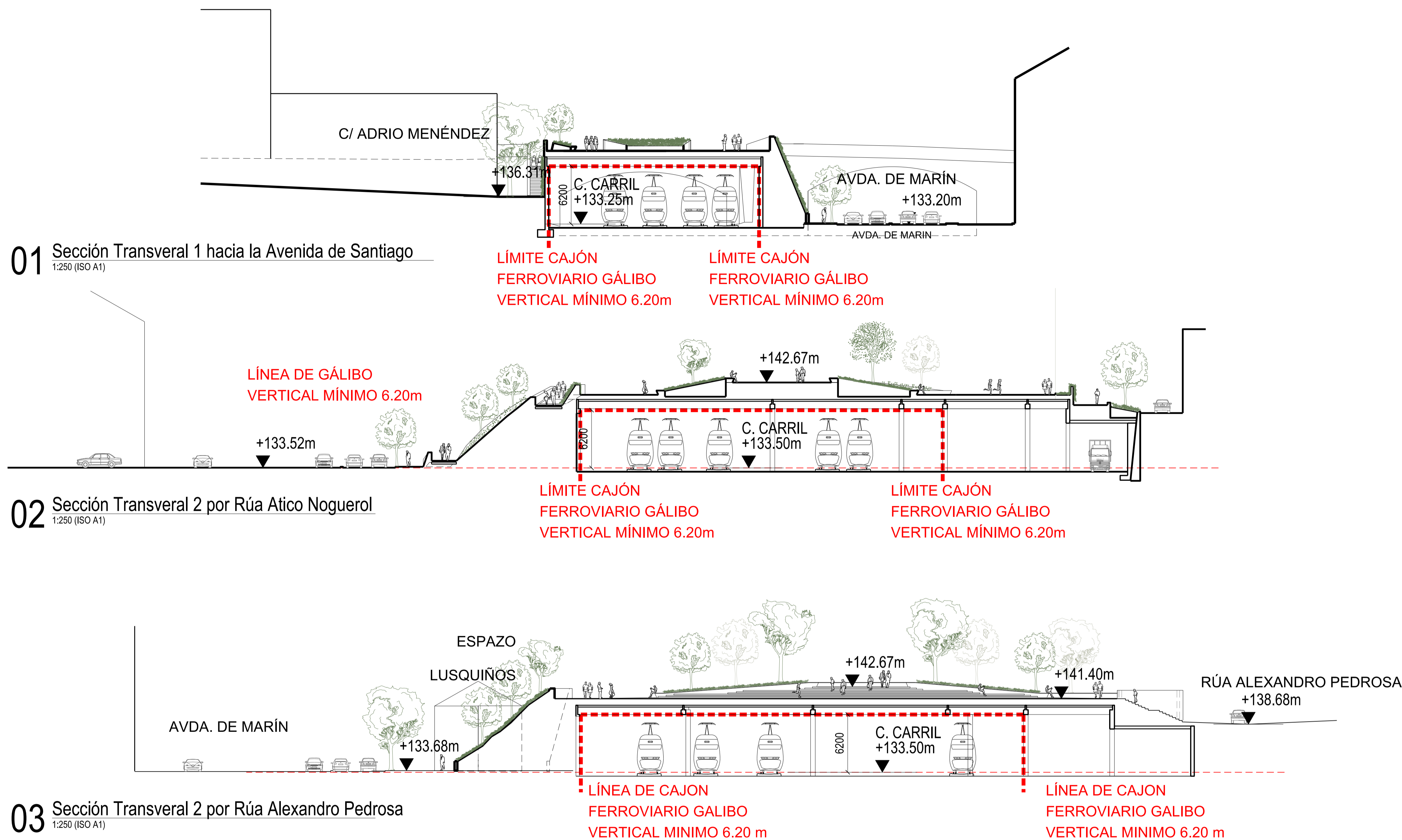
AUTOR DEL PROYECTO  
**ineco Foster + Partners C+C**

ESCALA ORIGINAL UNE A1  
**1:250**  
NUMÉRICA GRÁFICA

FECHA  
**Abril  
2018**

Nº DE PLANO  
**5.5.2**  
Nº DE HOJA  
Hoja 01 de 01

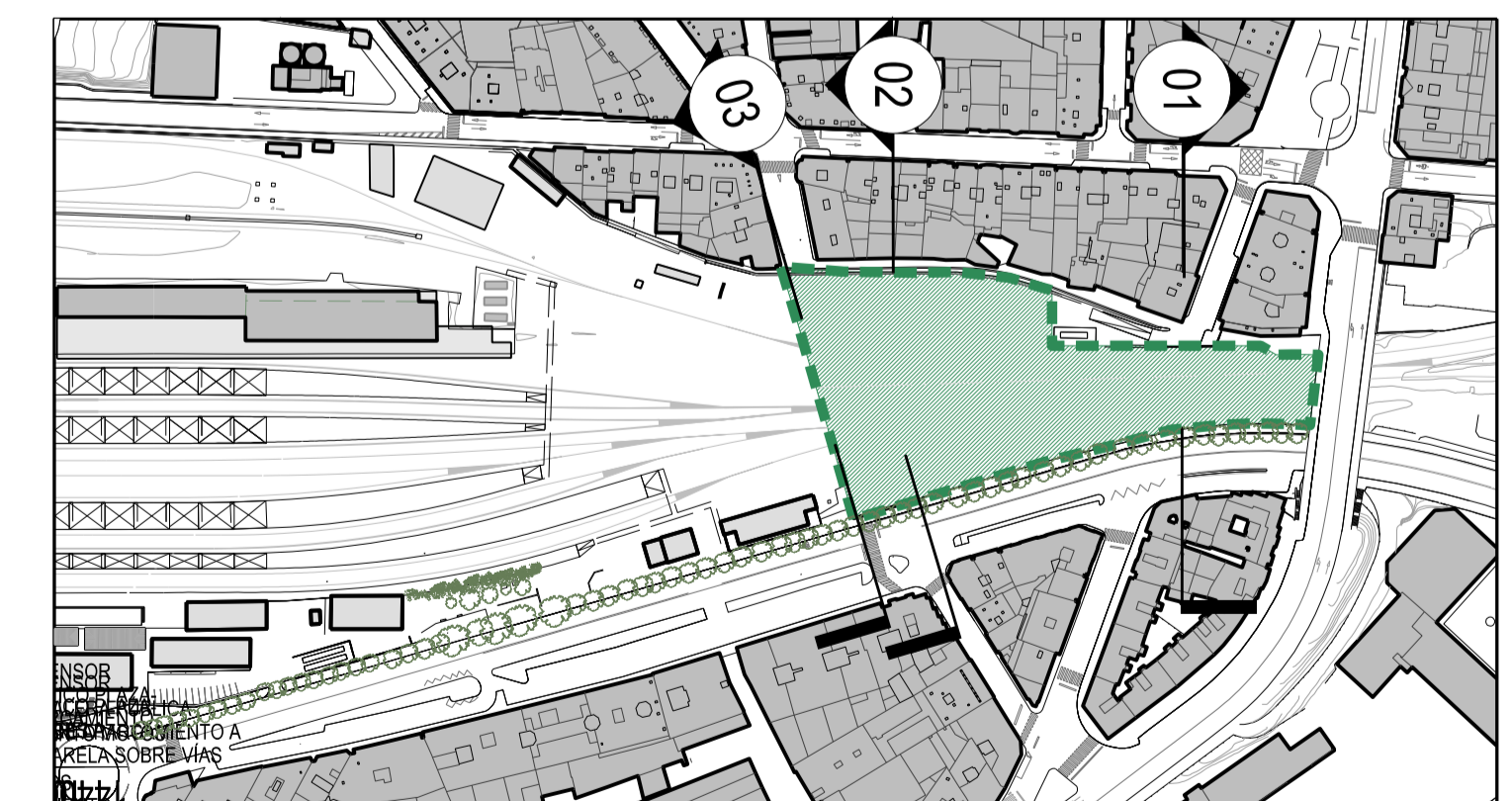
TÍTULO DEL PLANO  
**Losa sobre vías  
Planta general  
Cota playa de vías**



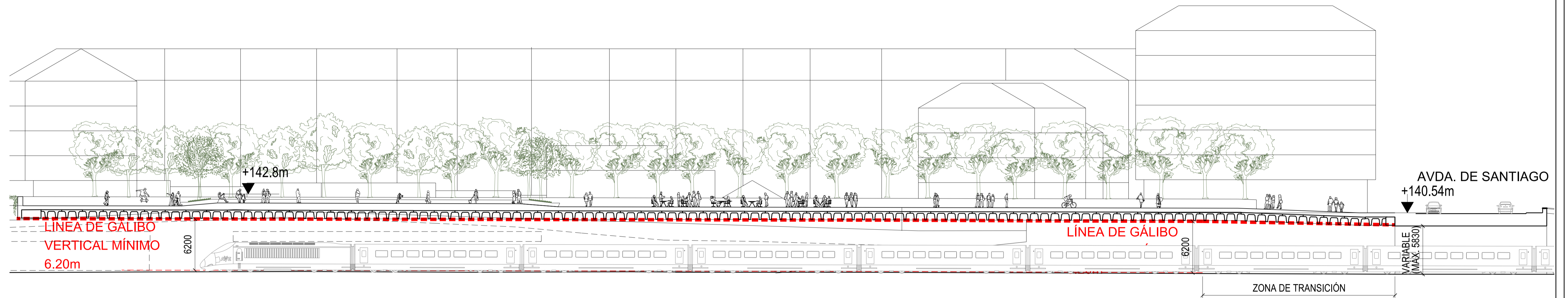
**01** Sección Transveral 1 hacia la Avenida de Santiago  
1:250 (ISO A1)

**02** Sección Transveral 2 por Rúa Atico Noguerol  
1:250 (ISO A1)

**03** Sección Transveral 2 por Rúa Alejandro Pedrosa  
1:250 (ISO A1)




NOTA: LA URBANIZACIÓN DE LA LOSA SOBRE VÍAS QUEDA FUERA DEL ÁMBITO DEL PRESENTE ESTUDIO INFORMATIVO



**04** Sección Longitudinal Parcial hacia el Norte: Zona Este  
1:250 (ISO A1)



NOTA: LA URBANIZACIÓN DE LA LOSA SOBRE VÍAS QUEDA FUERA DEL ÁMBITO DEL PRESENTE ESTUDIO INFORMATIVO

 <p>MINISTERIO DE FOMENTO</p> <p>SECRETARÍA DE ESTADO DE INFRAESTRUCTURAS, TRANSPORTE Y VIVIENDA</p> <p>SECRETARÍA GENERAL DE INFRAESTRUCTURAS</p>	<p>TÍTULO</p> <p><b>ESTUDIO INFORMATIVO DEL PROYECTO NUEVA ESTACIÓN INTERMODAL DE OURENSE</b></p>	<p>AUTOR DEL PROYECTO</p> <p><b>ineco Foster + Partners C+C</b></p>	<p>ESCALA ORIGINAL UNE A1</p> <p>1:250</p>  <p>NUMÉRICA GRÁFICA</p>	<p>FECHA</p> <p><b>Abril 2018</b></p>	<p>Nº DE PLANO</p> <p><b>5.5.6</b></p>	<p>TÍTULO DEL PLANO</p> <p><b>Losa sobre vías Secciones</b></p>
					<p>Nº DE HOJA</p> <p>Hoja <b>02</b> de <b>02</b></p>	

