

ALBACETE 2016

TITULARIDAD Y TIPO DE VÍA

- RED DE CARRETERAS DEL ESTADO
- AUTOPISTA DE PEAJE
 - AUTOPISTA DE PEAJE TRAMO MIXTO
 - AUTOPISTA DE PEAJE TRAMO LIBRE
 - AUTOPISTA LIBRE O AUTOVÍA
 - MULTICARRIL
 - CARRETERA CONVENCIONAL
- RED DE OTRAS ADMINISTRACIONES
- GRAN CAPACIDAD
 - CARRETERA CONVENCIONAL

ESCALA 1 : 300.000 km

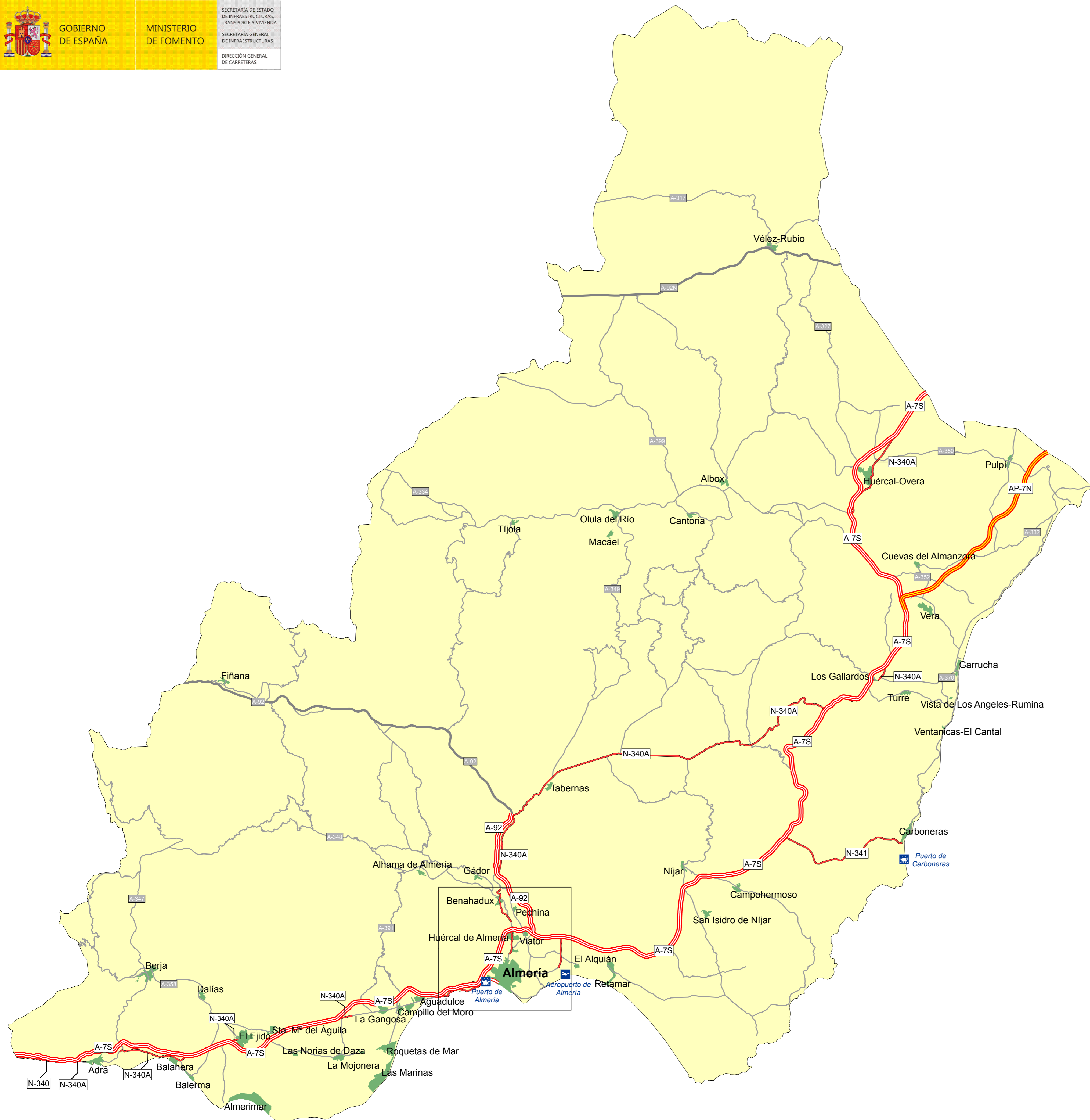
Según Catálogo oficial de la RCE a 31/12/2016



GOBIERNO DE ESPAÑA

MINISTERIO DE FOMENTO

SECRETARÍA DE ESTADO DE INFRAESTRUCTURAS, TRANSPORTE Y VIVIENDA
SECRETARÍA GENERAL DE INFRAESTRUCTURAS
DIRECCIÓN GENERAL DE CARRETERAS



Ampliación Almería 1 : 75.000 0 1 2 3 4 km

ALMERÍA 2016

TITULARIDAD Y TIPO DE VÍA

RED DE CARRETERAS DEL ESTADO


- AUTOPISTA DE PEAJE
- AUTOPISTA DE PEAJE TRAMO MIXTO
- AUTOPISTA DE PEAJE TRAMO LIBRE
- AUTOPISTA LIBRE O AUTOVÍA
- MULTICARRIL
- CARRETERA CONVENCIONAL

RED DE OTRAS ADMINISTRACIONES

- GRAN CAPACIDAD
- CARRETERA CONVENCIONAL

ESCALA 1 : 275.000 0 3 6 9 12 km

Según Catálogo oficial de la RCE a 31/12/2016



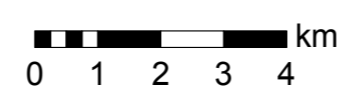
GOBIERNO DE ESPAÑA

MINISTERIO DE FOMENTO

SECRETARÍA DE ESTADO DE INFRAESTRUCTURAS, TRANSPORTE Y VIVIENDA
SECRETARÍA GENERAL DE INFRAESTRUCTURAS
DIRECCIÓN GENERAL DE CARRETERAS



Ampliación Oviedo 1 : 120.000









Ampliación Avilés-Gijón 1 : 135.000





ASTURIAS 2016

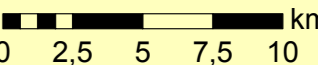
TITULARIDAD Y TIPO DE VÍA

RED DE CARRETERAS DEL ESTADO


-  AUTOPISTA DE PEAJE
-  AUTOPISTA DE PEAJE TRAMO MIXTO
-  AUTOPISTA DE PEAJE TRAMO LIBRE
-  AUTOPISTA LIBRE O AUTOVÍA
-  MULTICARRIL
-  CARRETERA CONVENCIONAL

RED DE OTRAS ADMINISTRACIONES

-  GRAN CAPACIDAD
-  CARRETERA CONVENCIONAL

ESCALA 1 : 270.000 

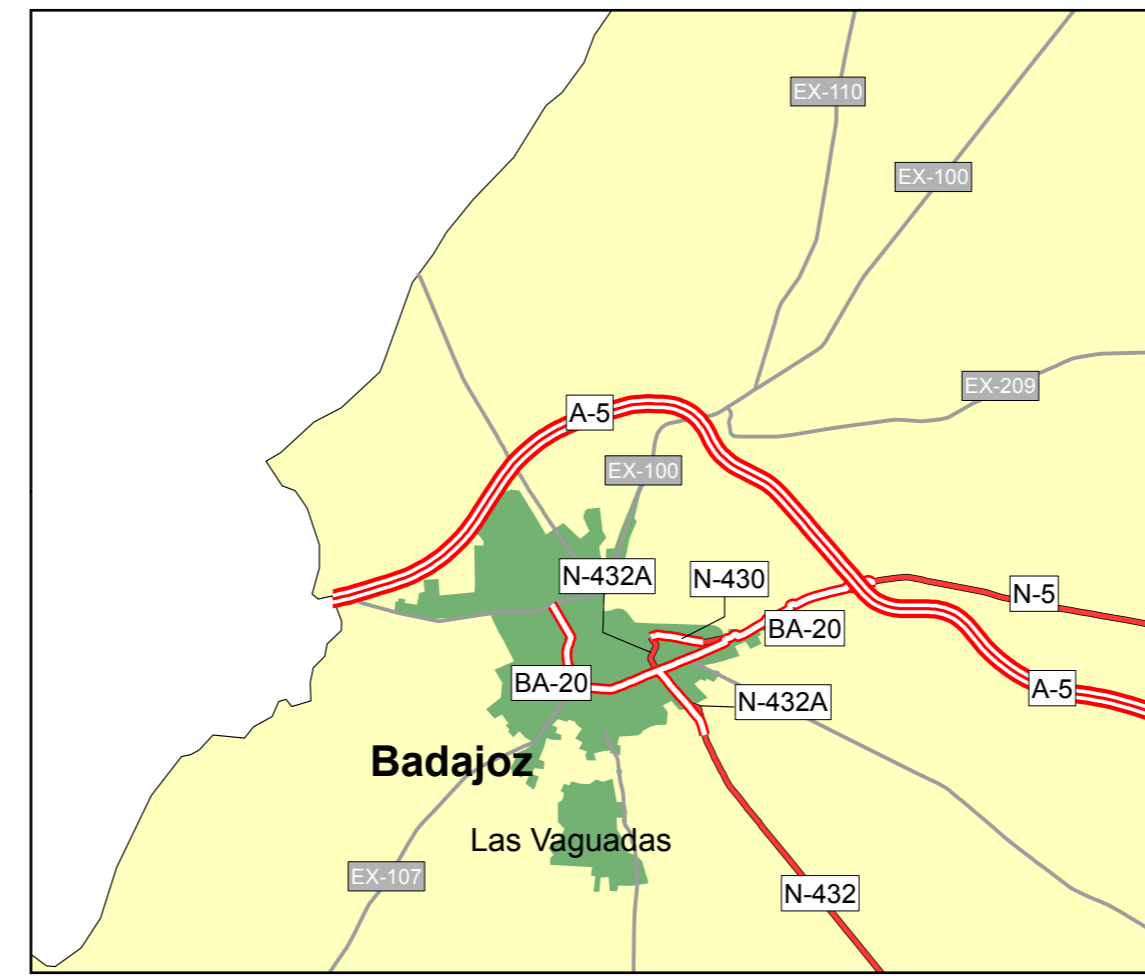
Según Catálogo oficial de la RCE a 31/12/2016



GOBIERNO DE ESPAÑA

MINISTERIO DE FOMENTO

SECRETARÍA DE ESTADO DE INFRAESTRUCTURAS, TRANSPORTE Y VIVIENDA
SECRETARÍA GENERAL DE INFRAESTRUCTURAS
DIRECCIÓN GENERAL DE CARRETERAS











Ampliación Badajoz 1: 150.000 0 1 2 3 4 km




BADAJOS 2016

TITULARIDAD Y TIPO DE VÍA

- RED DE CARRETERAS DEL ESTADO**
-  AUTOPISTA DE PEAJE
 -  AUTOPISTA DE PEAJE TRAMO MIXTO
 -  AUTOPISTA DE PEAJE TRAMO LIBRE
 -  AUTOPISTA LIBRE O AUTOVÍA
 -  MULTICARRIL
 -  CARRETERA CONVENCIONAL
- RED DE OTRAS ADMINISTRACIONES**
-  GRAN CAPACIDAD
 -  CARRETERA CONVENCIONAL

ESCALA 1 : 350.000 0 3 6 9 12 km

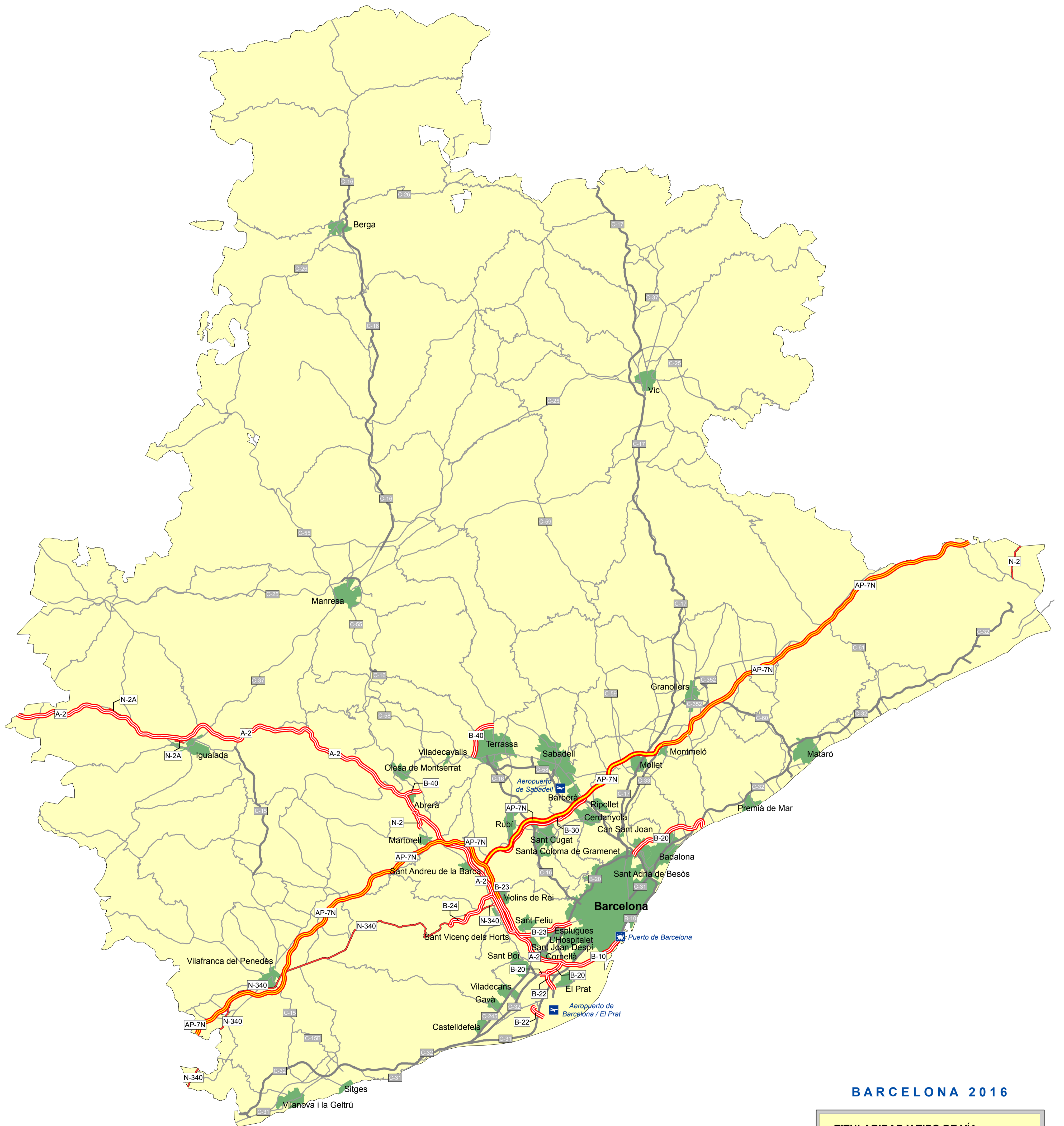
Según Catálogo oficial de la RCE a 31/12/2016



GOBIERNO DE ESPAÑA

MINISTERIO DE FOMENTO

SECRETARÍA DE ESTADO DE INFRAESTRUCTURAS, TRANSPORTE Y VIVIENDA
SECRETARÍA GENERAL DE INFRAESTRUCTURAS
DIRECCIÓN GENERAL DE CARRETERAS




BARCELONA 2016

TITULARIDAD Y TIPO DE VÍA

- RED DE CARRETERAS DEL ESTADO**
- AUTOPISTA DE PEAJE
 - AUTOPISTA DE PEAJE TRAMO MIXTO
 - AUTOPISTA DE PEAJE TRAMO LIBRE
 - AUTOPISTA LIBRE O AUTOVÍA
 - MULTICARRIL
 - CARRETERA CONVENCIONAL
- RED DE OTRAS ADMINISTRACIONES**
- GRAN CAPACIDAD
 - CARRETERA CONVENCIONAL

ESCALA 1 : 225.000

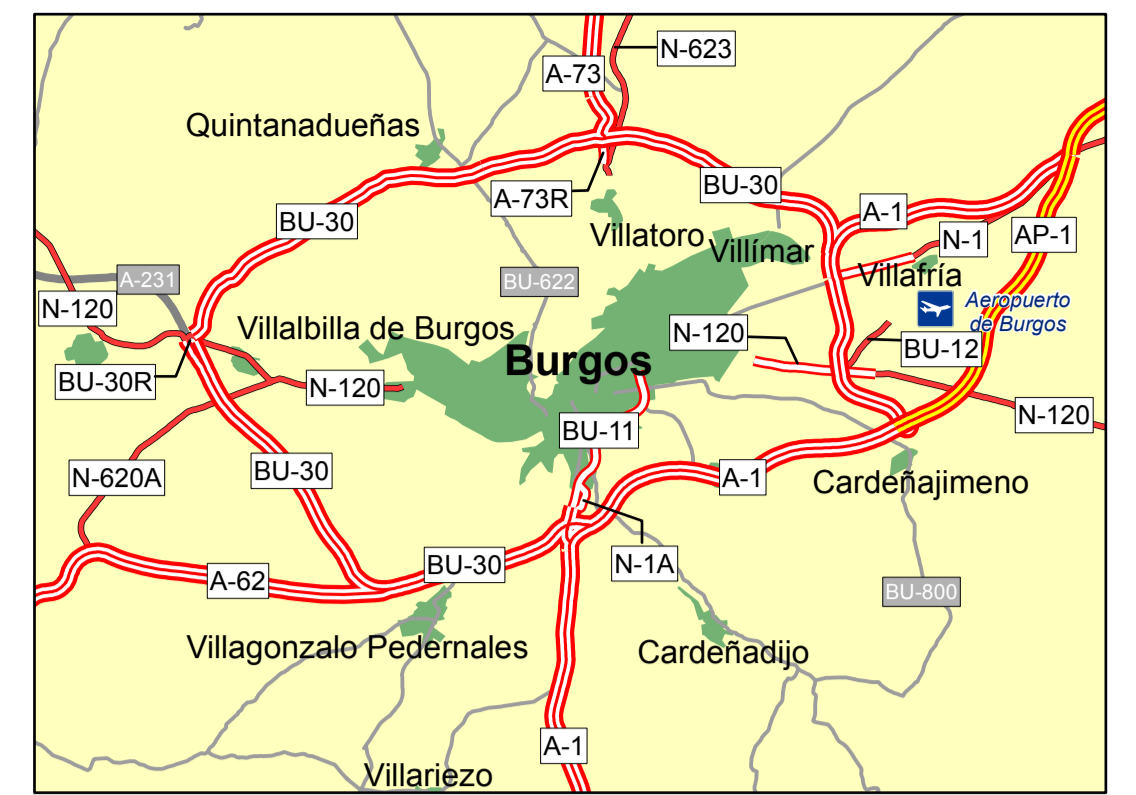
Según Catálogo oficial de la RCE a 31/12/2016



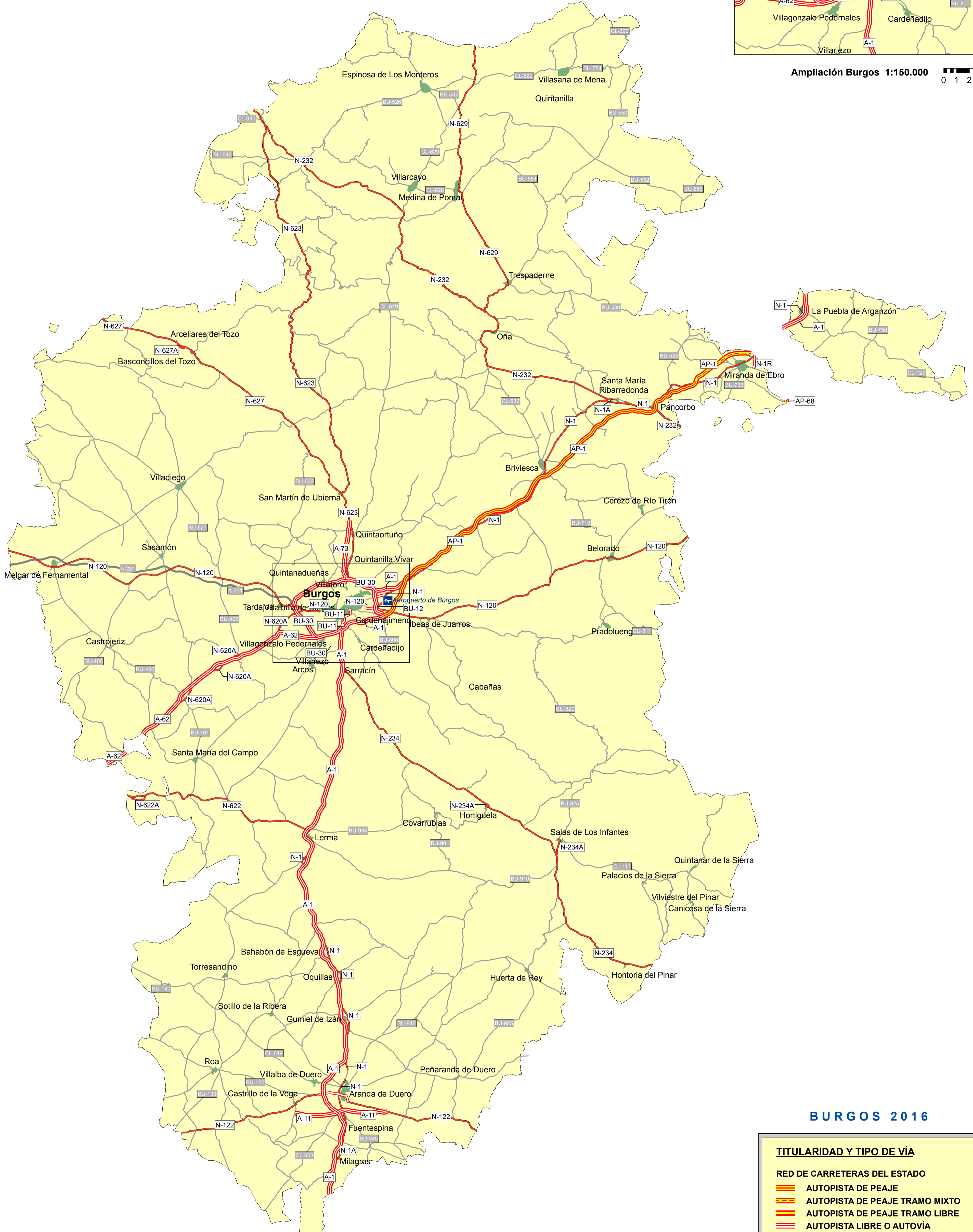
GOBIERNO DE ESPAÑA

MINISTERIO DE FOMENTO

SECRETARÍA DE ESTADO DE INFRAESTRUCTURAS, TRANSPORTE Y VIVIENDA
SECRETARÍA GENERAL DE INFRAESTRUCTURAS
DIRECCIÓN GENERAL DE CARRETERAS



Ampliación Burgos 1:150.000 0 1 2 3 4 km



BURGOS 2016

TITULARIDAD Y TIPO DE VÍA

RED DE CARRETERAS DEL ESTADO

- AUTOPISTA DE PEAJE
- AUTOPISTA DE PEAJE TRAMO MIXTO
- AUTOPISTA LIBRE O AUTOVÍA
- MULTICARRIL
- CARRETERA CONVENCIONAL

RED DE OTRAS ADMINISTRACIONES

- GRAN CAPACIDAD
- CARRETERA CONVENCIONAL

ESCALA 1 : 300.000 0 3 6 9 12 km

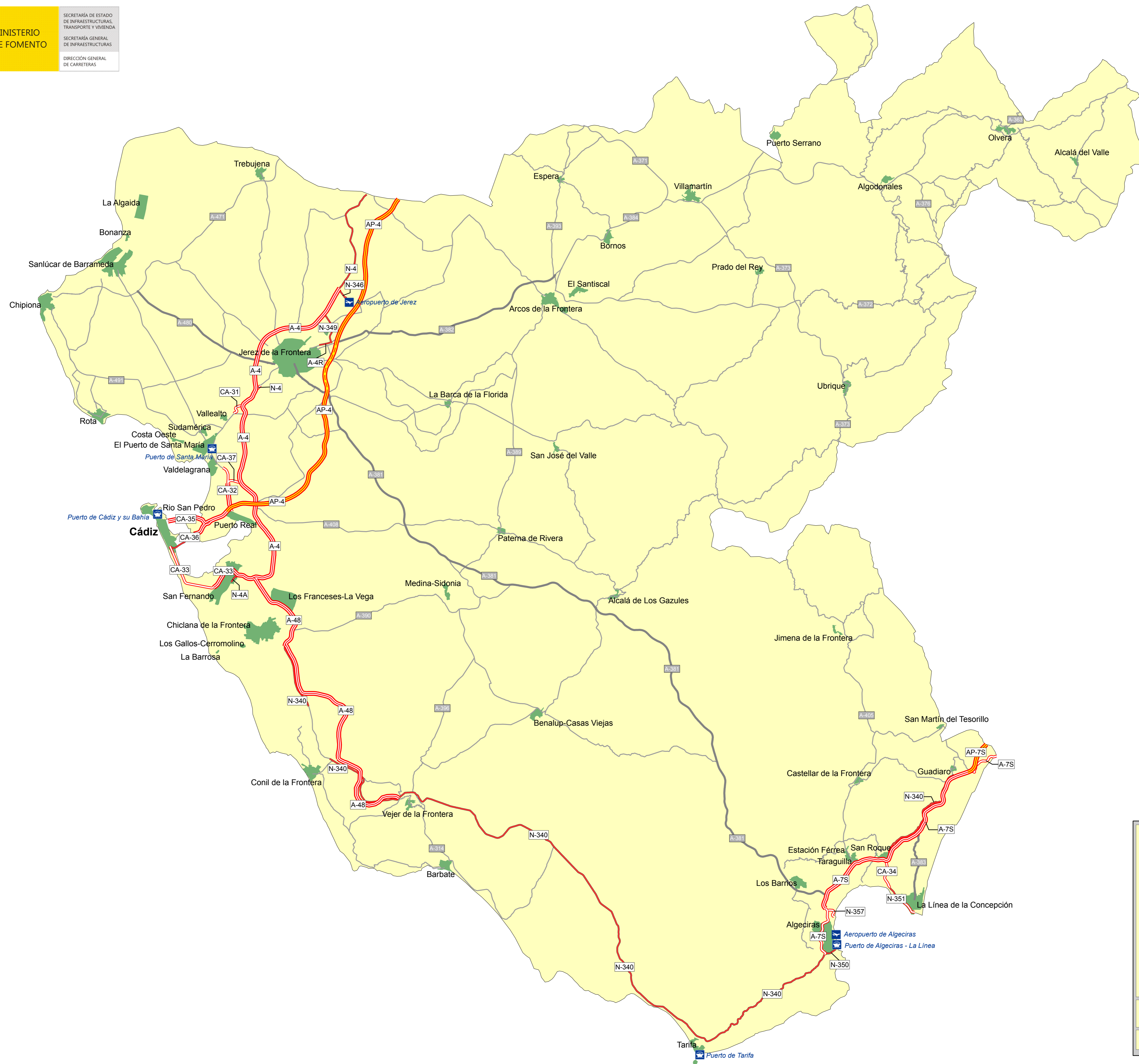
Según Catálogo oficial de la RCE a 31/12/2016



GOBIERNO DE ESPAÑA

MINISTERIO DE FOMENTO

SECRETARÍA DE ESTADO DE INFRAESTRUCTURAS, TRANSPORTE Y VIVIENDA
SECRETARÍA GENERAL DE INFRAESTRUCTURAS
DIRECCIÓN GENERAL DE CARRETERAS



CÁDIZ 2016

TITULARIDAD Y TIPO DE VÍA

- RED DE CARRETERAS DEL ESTADO**
- AUTOPISTA DE PEAJE
 - AUTOPISTA DE PEAJE TRAMO MIXTO
 - AUTOPISTA DE PEAJE TRAMO LIBRE
 - AUTOPISTA LIBRE O AUTOVÍA
 - MULTICARRIL
 - CARRETERA CONVENCIONAL
- RED DE OTRAS ADMINISTRACIONES**
- GRAN CAPACIDAD
 - CARRETERA CONVENCIONAL

ESCALA 1 : 210.000 km

Según Catálogo oficial de la RCE a 31/12/2016

TITULARIDAD Y TIPO DE VÍA

RED DE CARRETERAS DEL ESTADO

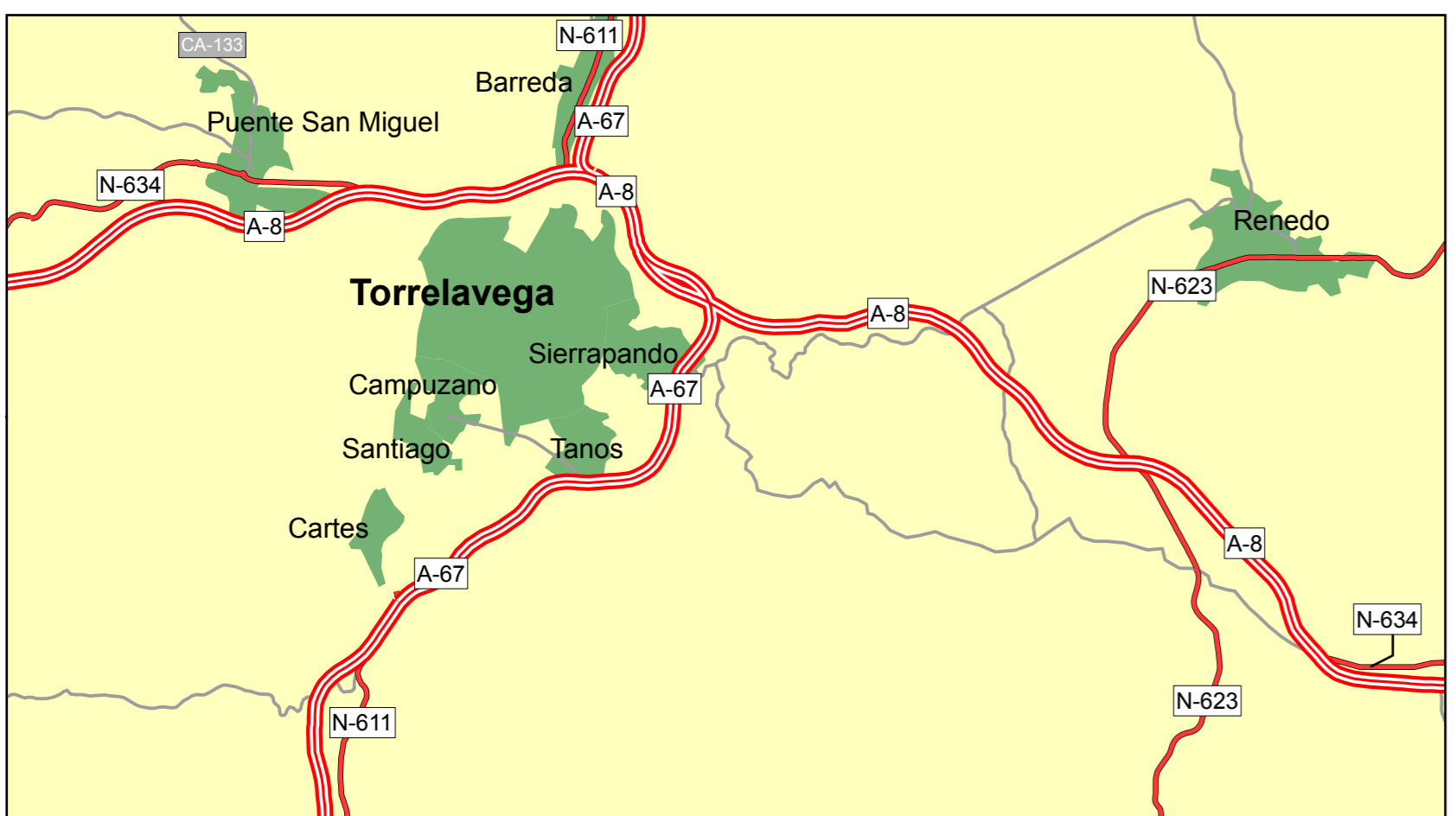
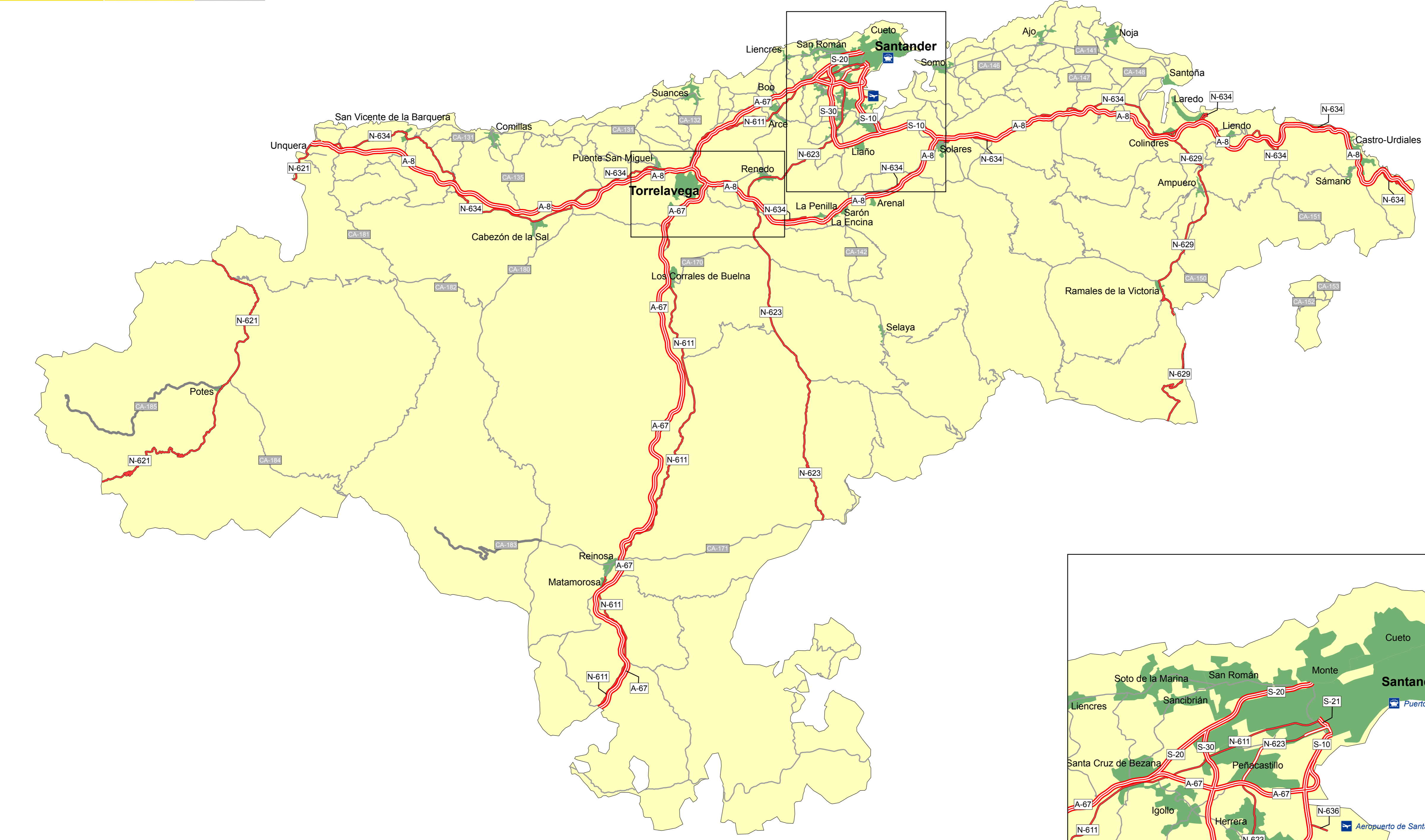
-  AUTOPISTA DE PEAJE
-  AUTOPISTA DE PEAJE TRAMO MIXTO
-  AUTOPISTA LIBRE O AUTOVÍA
-  MULTICARRIL
-  CARRETERA CONVENCIONAL


RED DE OTRAS ADMINISTRACIONES

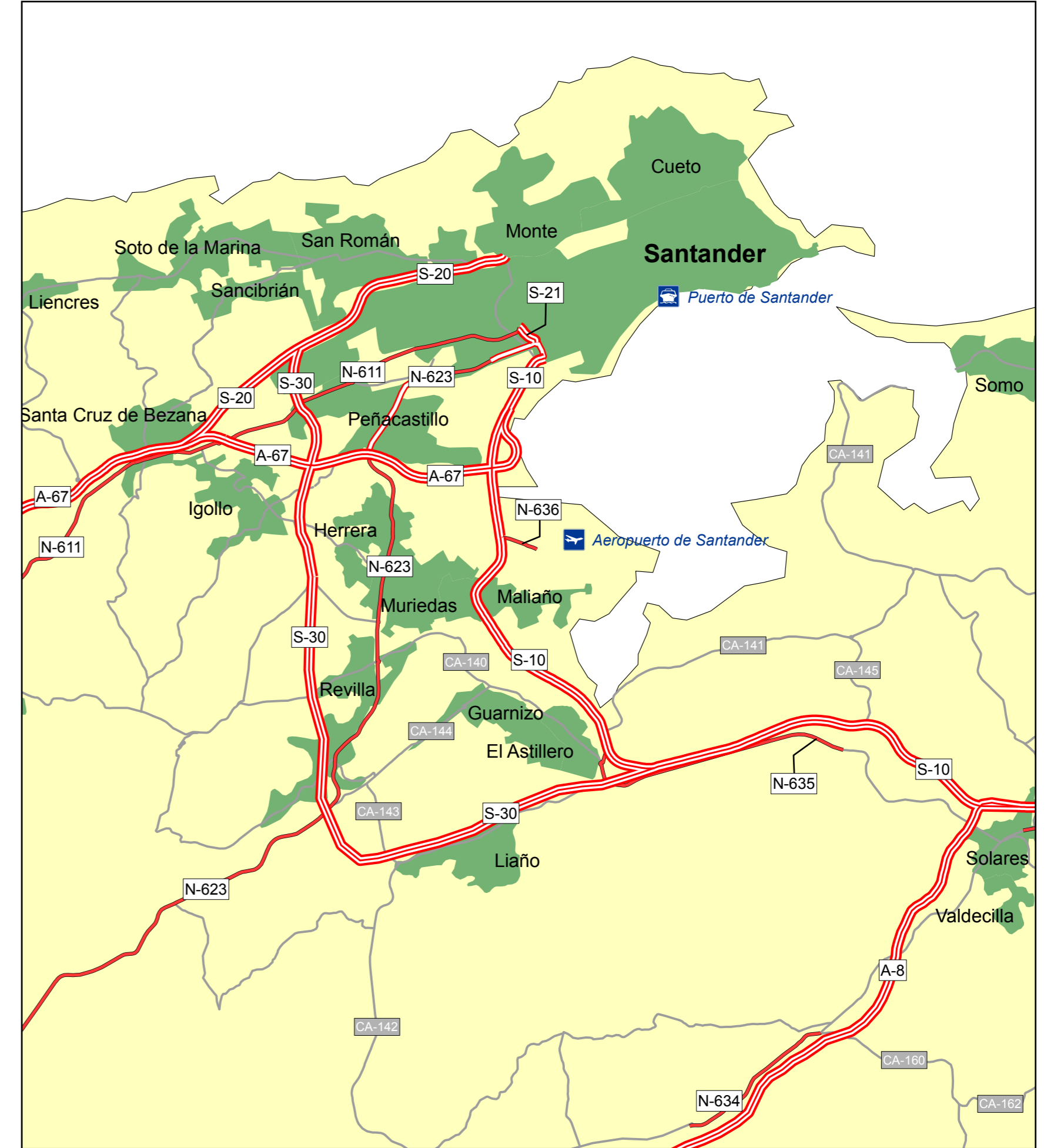
-  GRAN CAPACIDAD
-  CARRETERA CONVENCIONAL

ESCALA 1 : 225.000  km


Según Catálogo oficial de la RCE a 31/12/2016



Ampliación Torrelavega 1 : 70.000  km



Ampliación Santander 1: 70.000  km



GOBIERNO DE ESPAÑA

MINISTERIO DE FOMENTO

SECRETARÍA DE ESTADO DE INFRAESTRUCTURAS, TRANSPORTE Y VIVIENDA.
SECRETARÍA GENERAL DE INFRAESTRUCTURAS
DIRECCIÓN GENERAL DE CARRETERAS



Ampliación Castelló 1:110.000 0 1 2 3 4 km

CASTELLÓN 2016

TITULARIDAD Y TIPO DE VÍA

RED DE CARRETERAS DEL ESTADO


- AUTOPISTA DE PEAJE
- AUTOPISTA DE PEAJE TRAMO MIXTO
- AUTOPISTA LIBRE O AUTOVÍA
- MULTICARRIL
- CARRETERA CONVENCIONAL

RED DE OTRAS ADMINISTRACIONES

- GRAN CAPACIDAD
- CARRETERA CONVENCIONAL

ESCALA 1 : 250.000 0 2 4 6 8 km

Según Catálogo oficial de la RCE a 31/12/2016



GOBIERNO DE ESPAÑA







MINISTERIO DE FOMENTO

SECRETARÍA DE ESTADO DE INFRAESTRUCTURAS, TRANSPORTE Y VIVIENDA
SECRETARÍA GENERAL DE INFRAESTRUCTURAS
DIRECCIÓN GENERAL DE CARRETERAS



CIUDAD REAL 2016

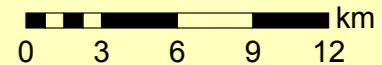
TITULARIDAD Y TIPO DE VÍA

RED DE CARRETERAS DEL ESTADO

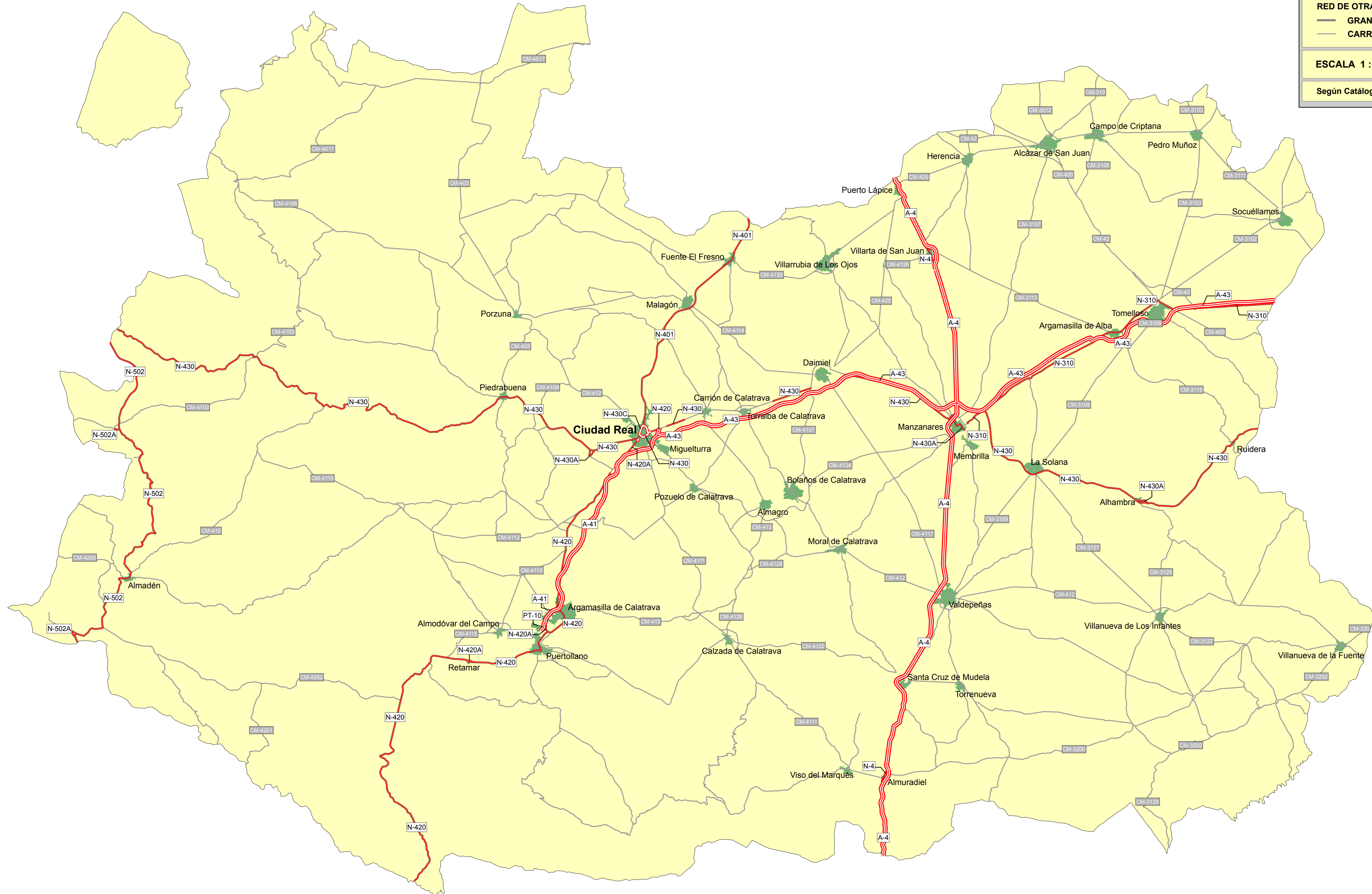
-  AUTOPISTA DE PEAJE
-  AUTOPISTA DE PEAJE TRAMO MIXTO
-  AUTOPISTA DE PEAJE TRAMO LIBRE
-  AUTOPISTA LIBRE O AUTOVÍA
-  MULTICARRIL
-  CARRETERA CONVENCIONAL

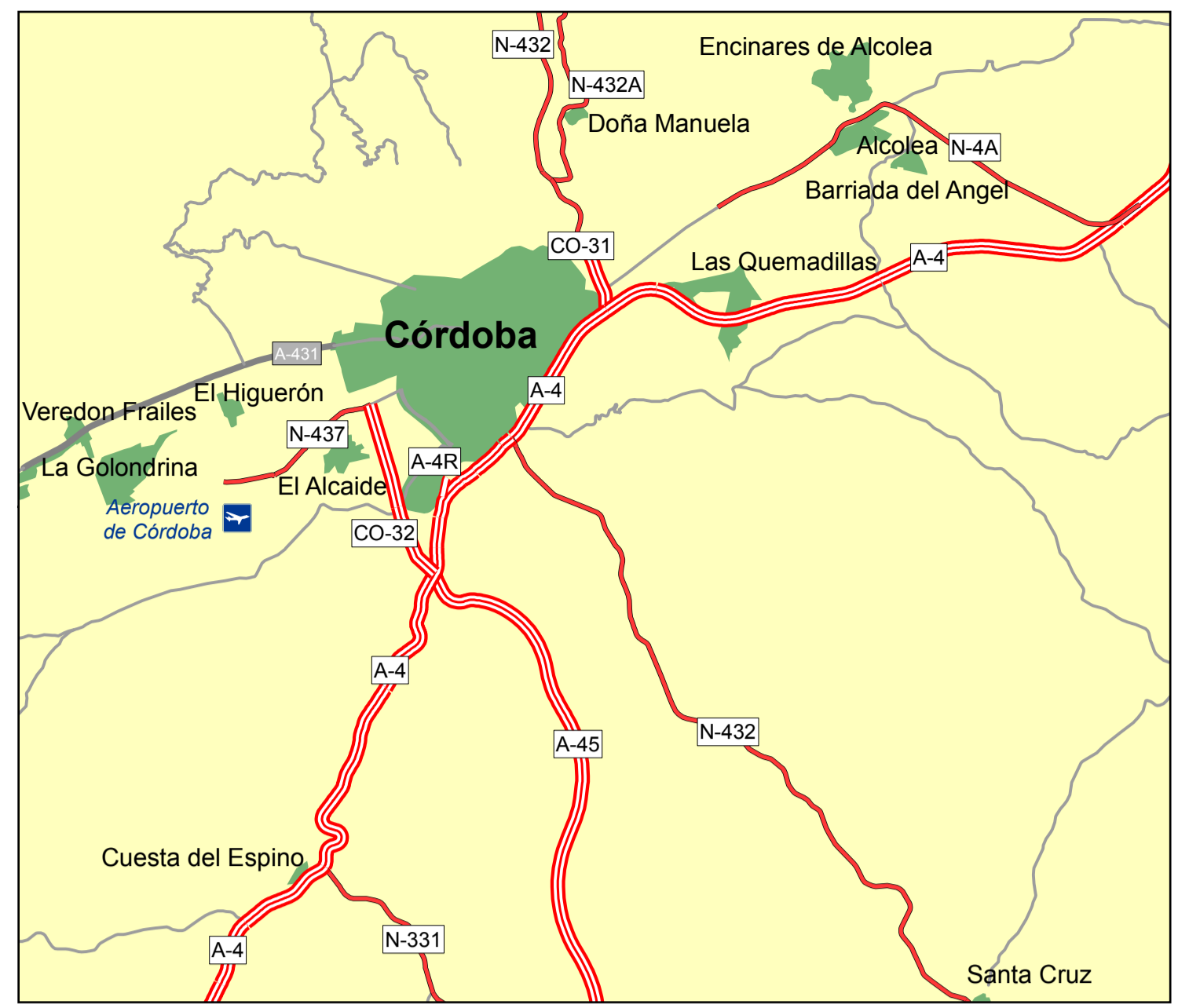
RED DE OTRAS ADMINISTRACIONES

-  GRAN CAPACIDAD
-  CARRETERA CONVENCIONAL

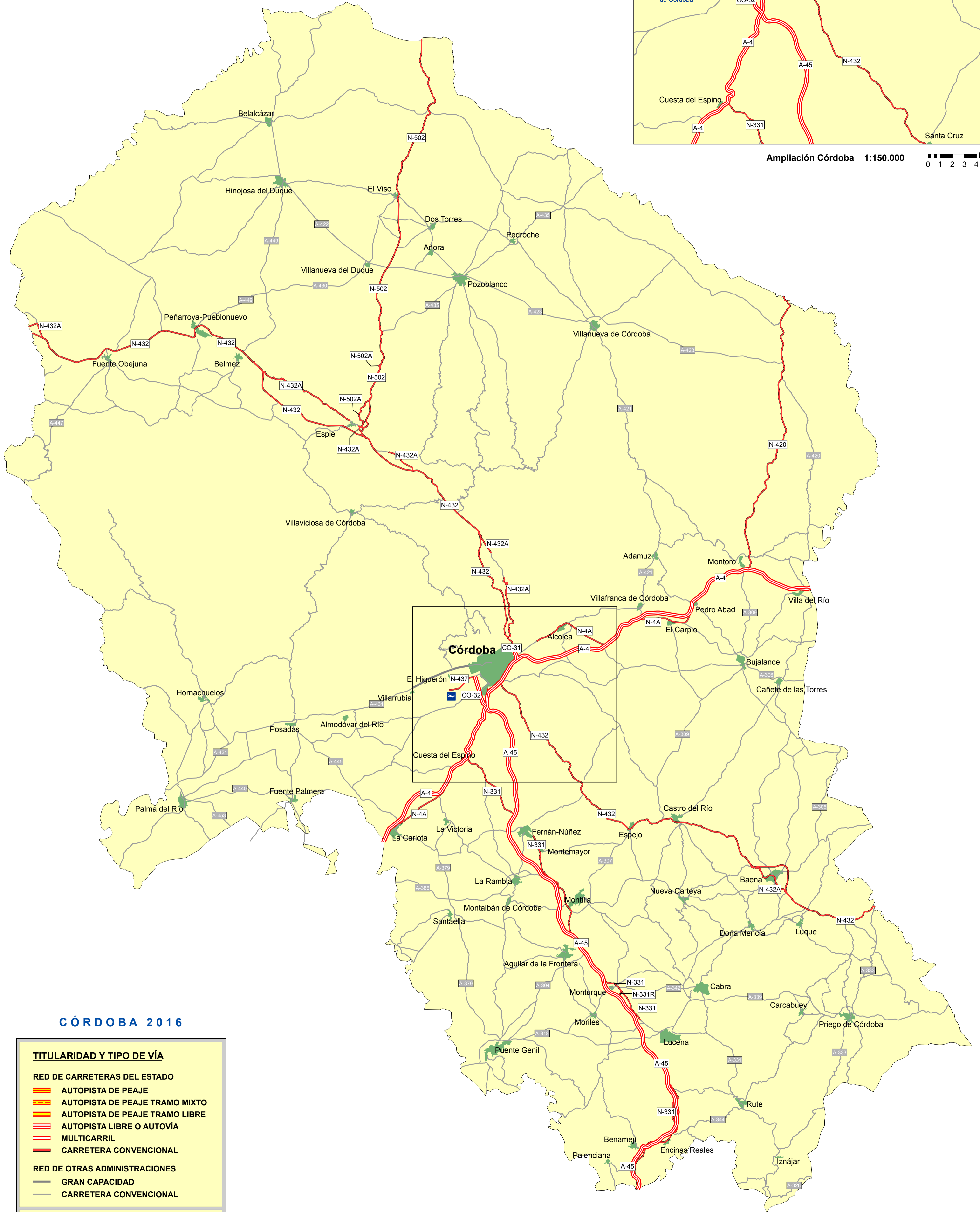
ESCALA 1 : 300.000 

Según Catálogo oficial de la RCE a 31/12/2016





Ampliación Córdoba 1:150.000



CÓRDOBA 2016

TITULARIDAD Y TIPO DE VÍA

RED DE CARRETERAS DEL ESTADO

-  AUTOPISTA DE PEAJE
-  AUTOPISTA DE PEAJE TRAMO MIXTO
-  AUTOPISTA DE PEAJE TRAMO LIBRE
-  AUTOPISTA LIBRE O AUTOVÍA
-  MULTICARRIL
-  CARRETERA CONVENCIONAL

RED DE OTRAS ADMINISTRACIONES

-  GRAN CAPACIDAD
-  CARRETERA CONVENCIONAL

ESCALA 1 : 260.000



Según Catálogo oficial de la RCE a 31/12/2016

TITULARIDAD Y TIPO DE VÍA

RED DE CARRETERAS DEL ESTADO

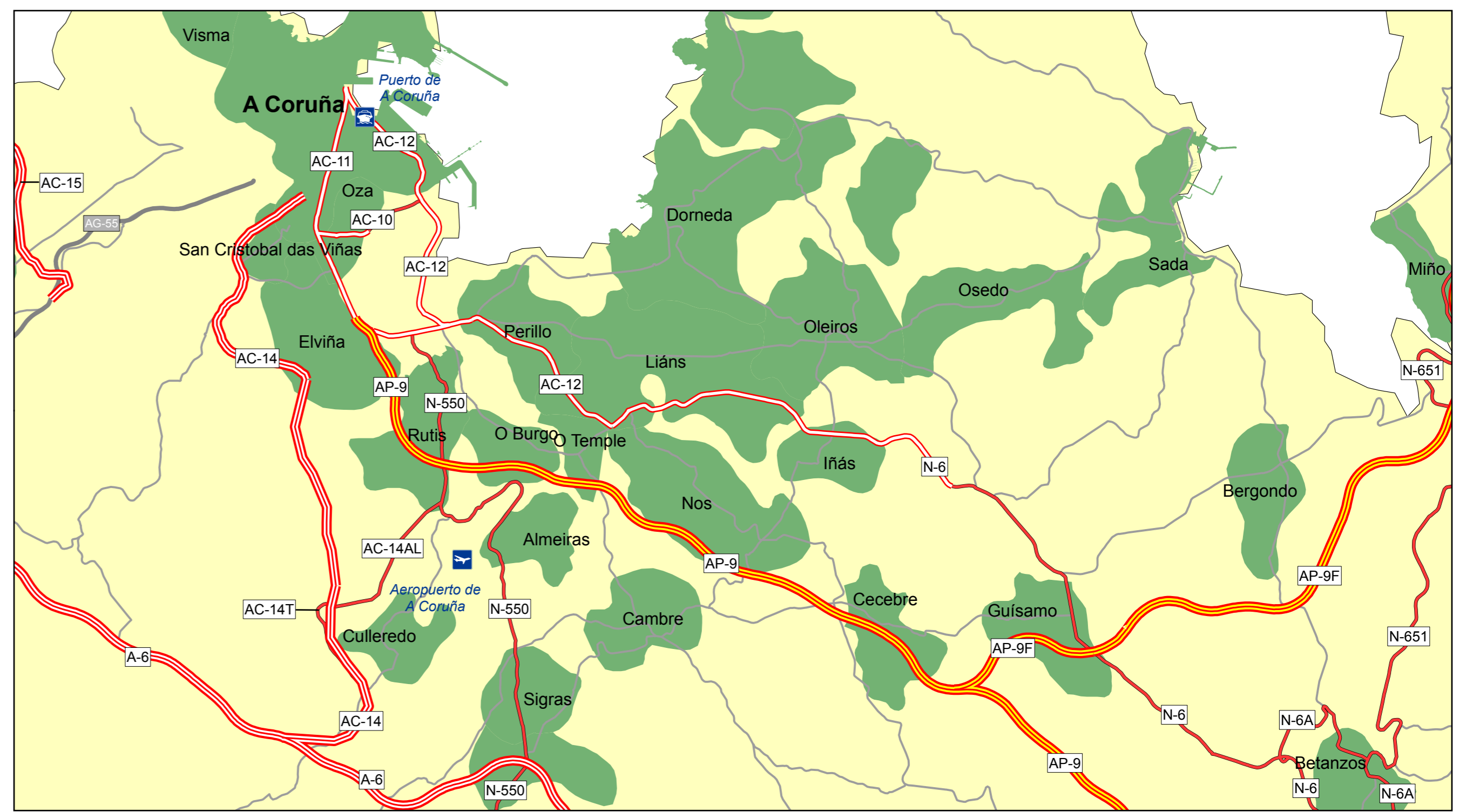
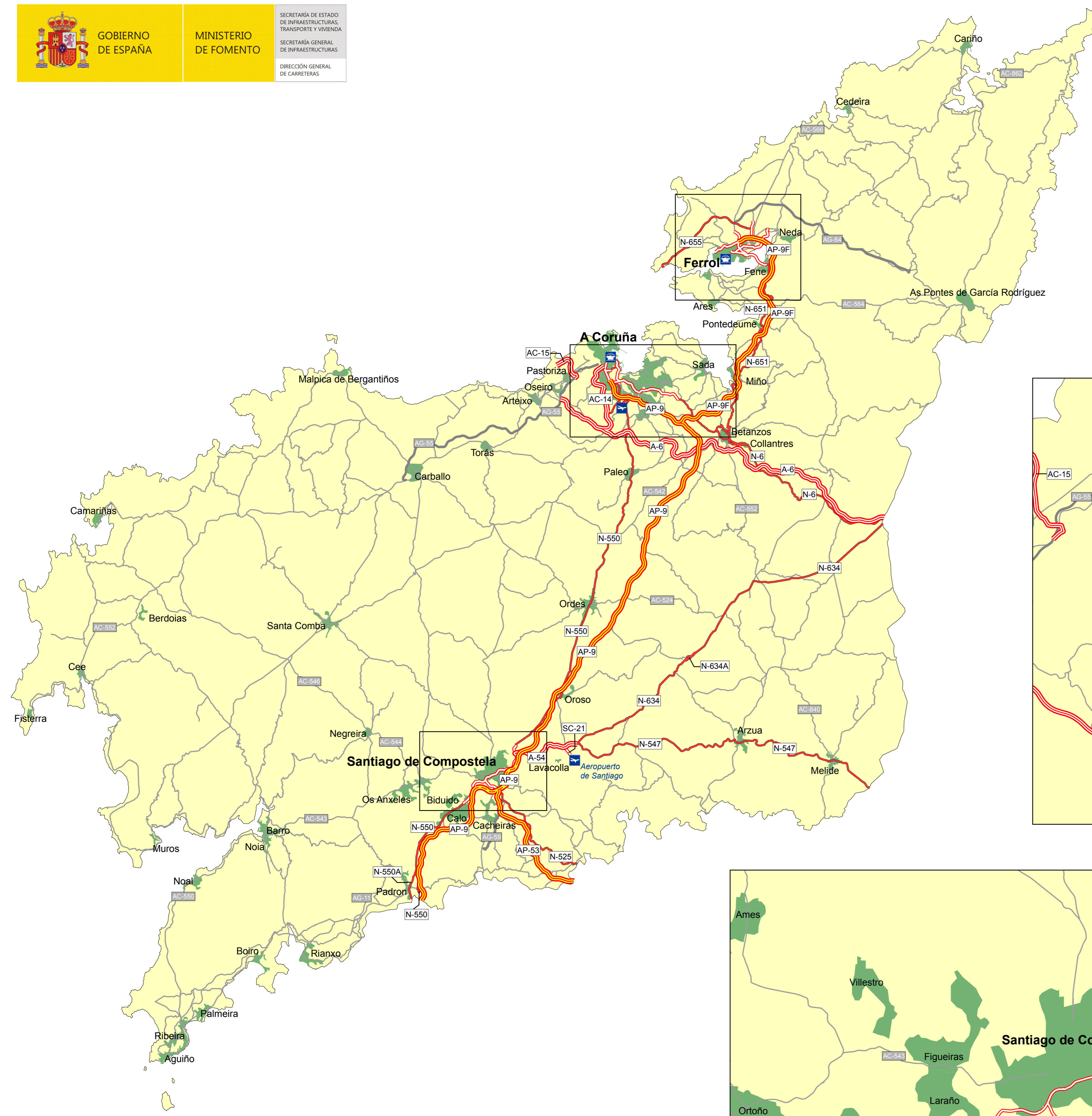
-  AUTOPISTA DE PEAJE
-  AUTOPISTA DE PEAJE TRAMO MIXTO
-  AUTOPISTA LIBRE O AUTOVÍA
-  MULTICARRIL
-  CARRETERA CONVENCIONAL

RED DE OTRAS ADMINISTRACIONES

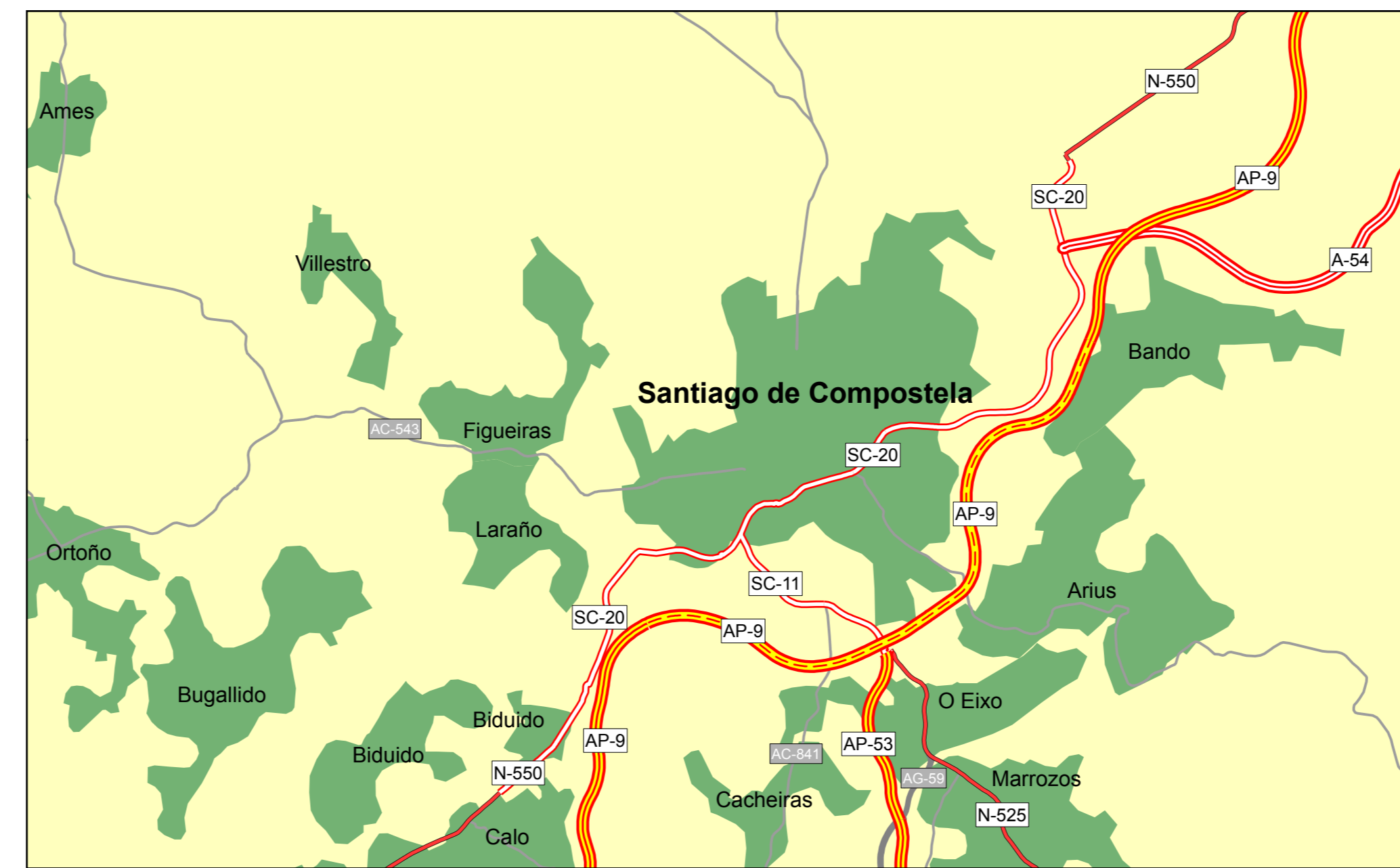
-  GRAN CAPACIDAD
-  CARRETERA CONVENCIONAL

ESCALA 1 : 290.000  km

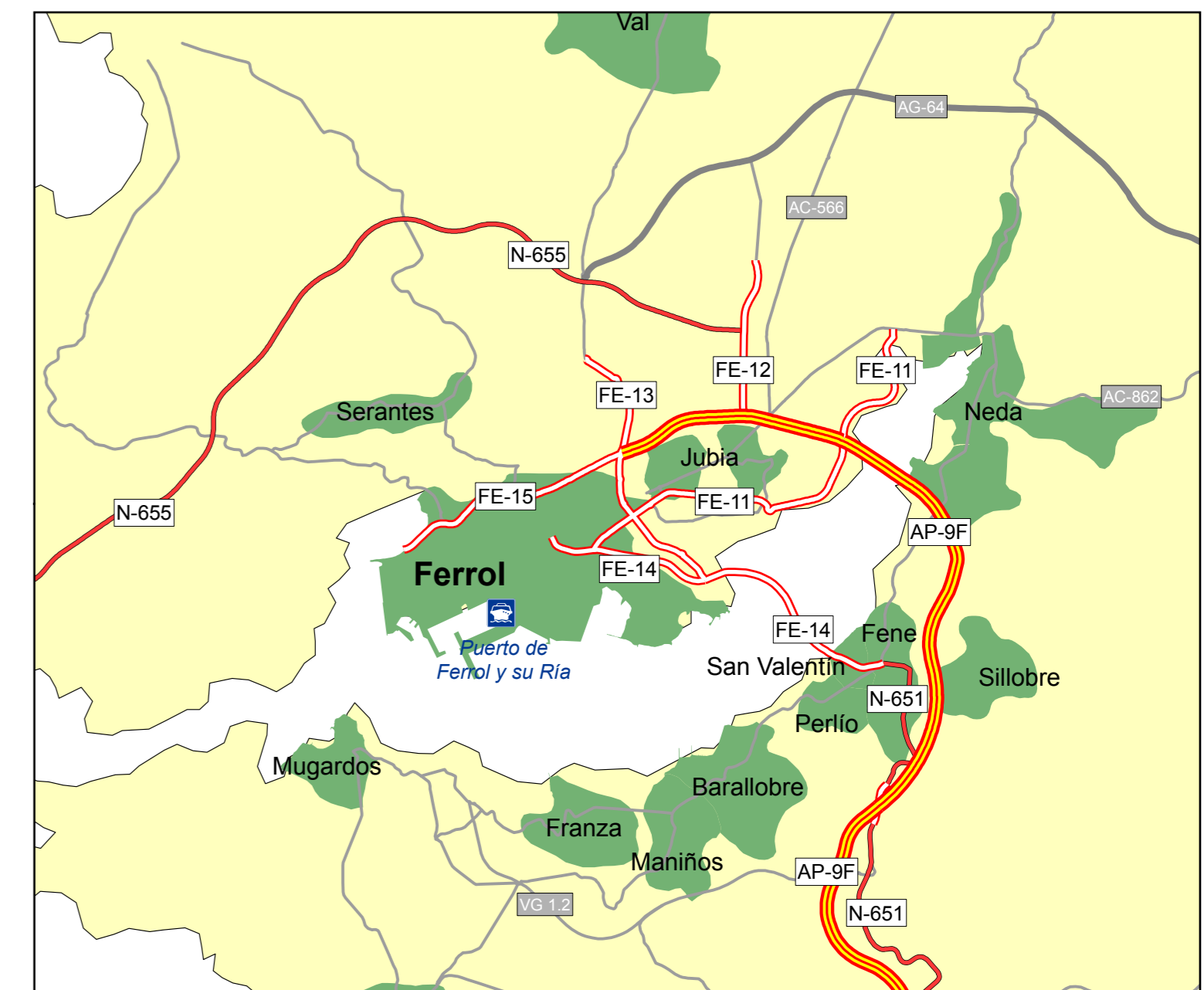
Según Catálogo oficial de la RCE a 31/12/2016

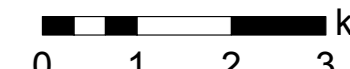



Ampliación A Coruña 1 : 60.000  km



Ampliación Santiago 1 : 60.000  km



Ampliación Ferrol 1 : 60.000  km



CUENCA 2016

TITULARIDAD Y TIPO DE VÍA

RED DE CARRETERAS DEL ESTADO

- AUTOPISTA DE PEAJE
- AUTOPISTA DE PEAJE TRAMO MIXTO
- AUTOPISTA DE PEAJE TRAMO LIBRE
- AUTOPISTA LIBRE O AUTOVÍA
- MULTICARRIL
- CARRETERA CONVENCIONAL

RED DE OTRAS ADMINISTRACIONES

- GRAN CAPACIDAD
- CARRETERA CONVENCIONAL

ESCALA 1 : 310.000







0 3 6 9 12 km

Según Catálogo oficial de la RCE a 31/12/2016



GIRONA 2016

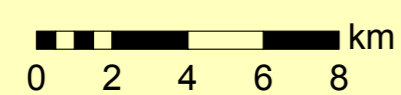
TITULARIDAD Y TIPO DE VÍA

RED DE CARRETERAS DEL ESTADO

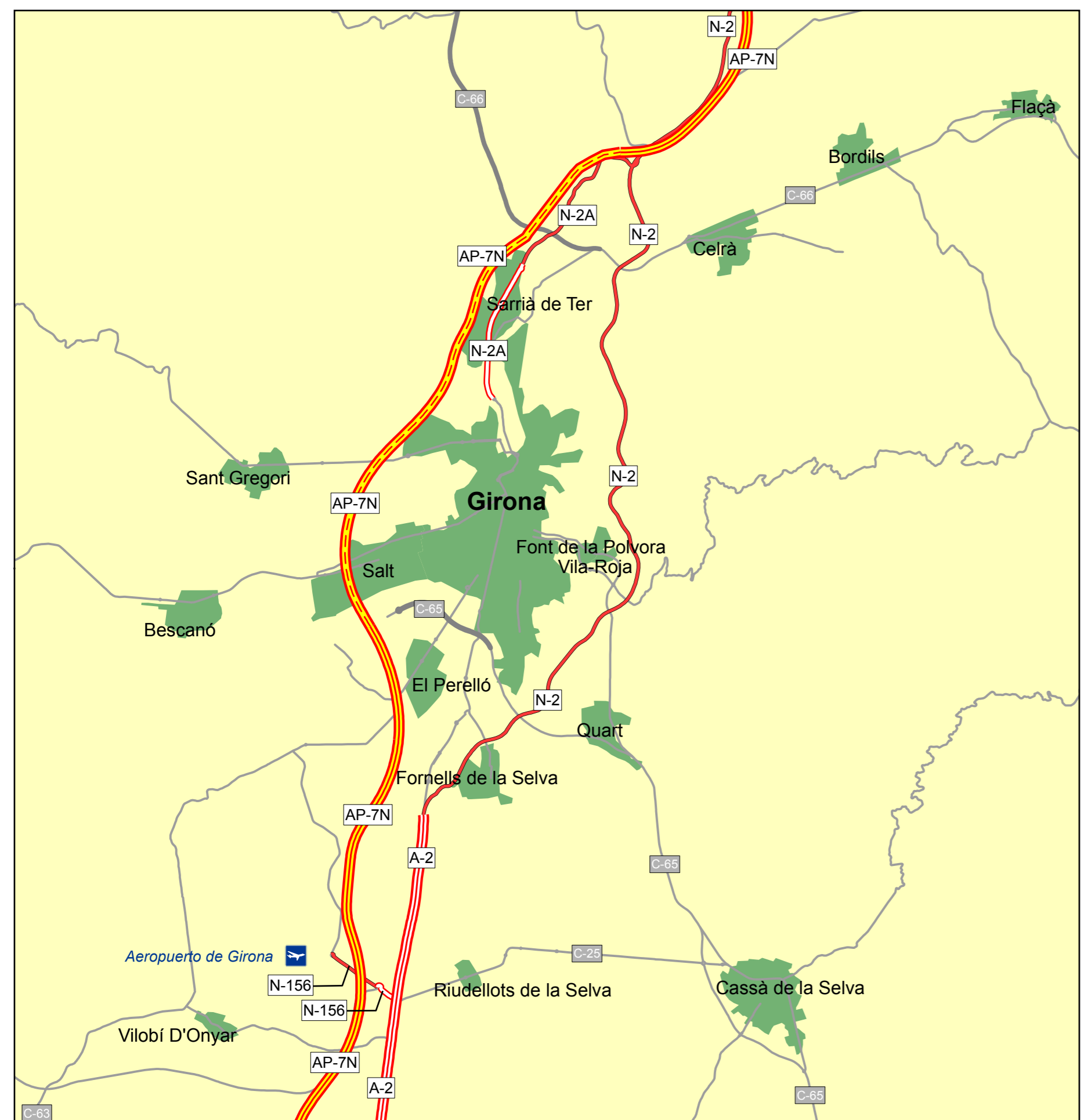
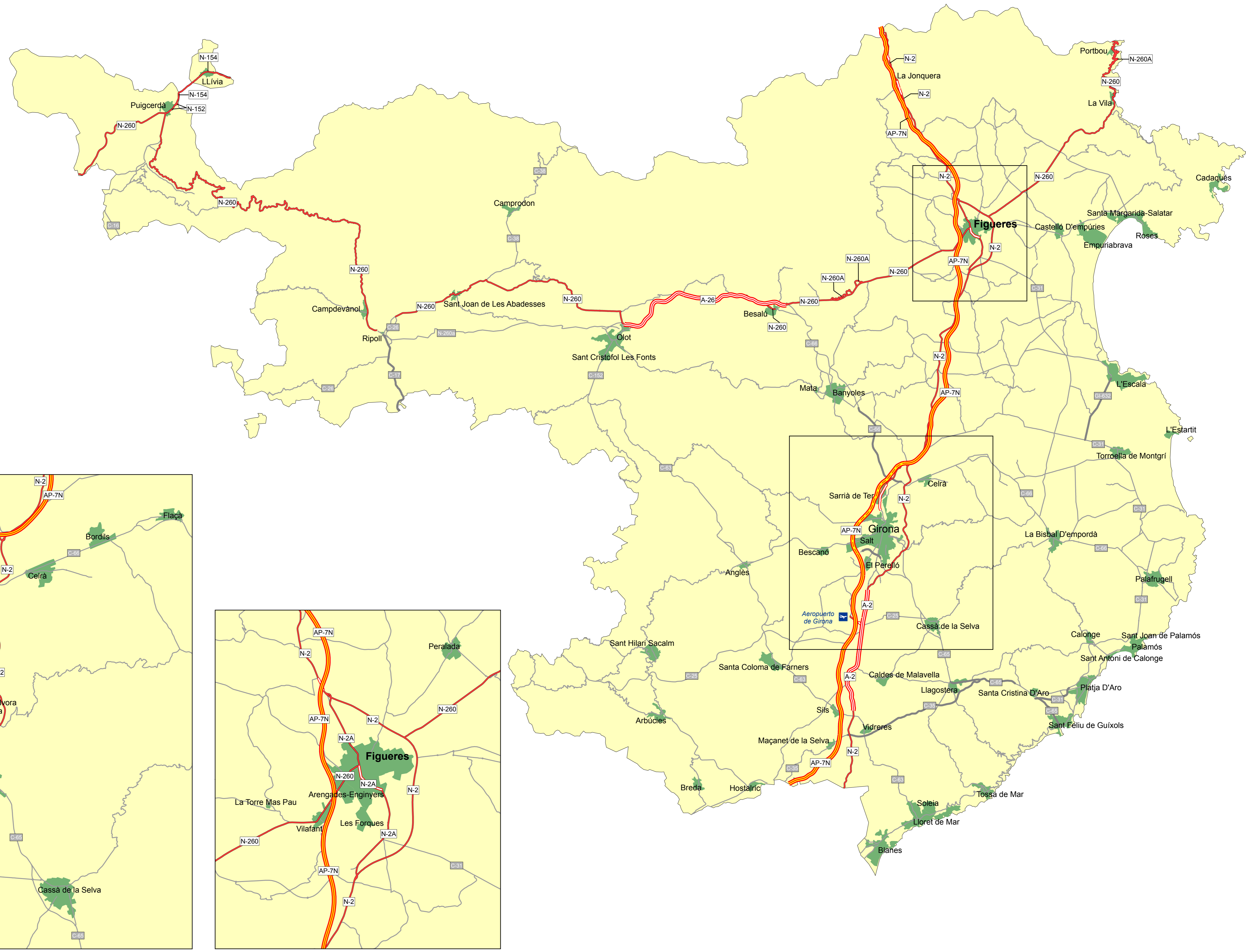
-  AUTOPISTA DE PEAJE
-  AUTOPISTA DE PEAJE TRAMO MIXTO
-  AUTOPISTA DE PEAJE TRAMO LIBRE
-  AUTOPISTA LIBRE O AUTOVÍA
-  MULTICARRIL
-  CARRETERA CONVENCIONAL

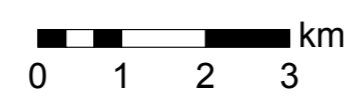
RED DE OTRAS ADMINISTRACIONES

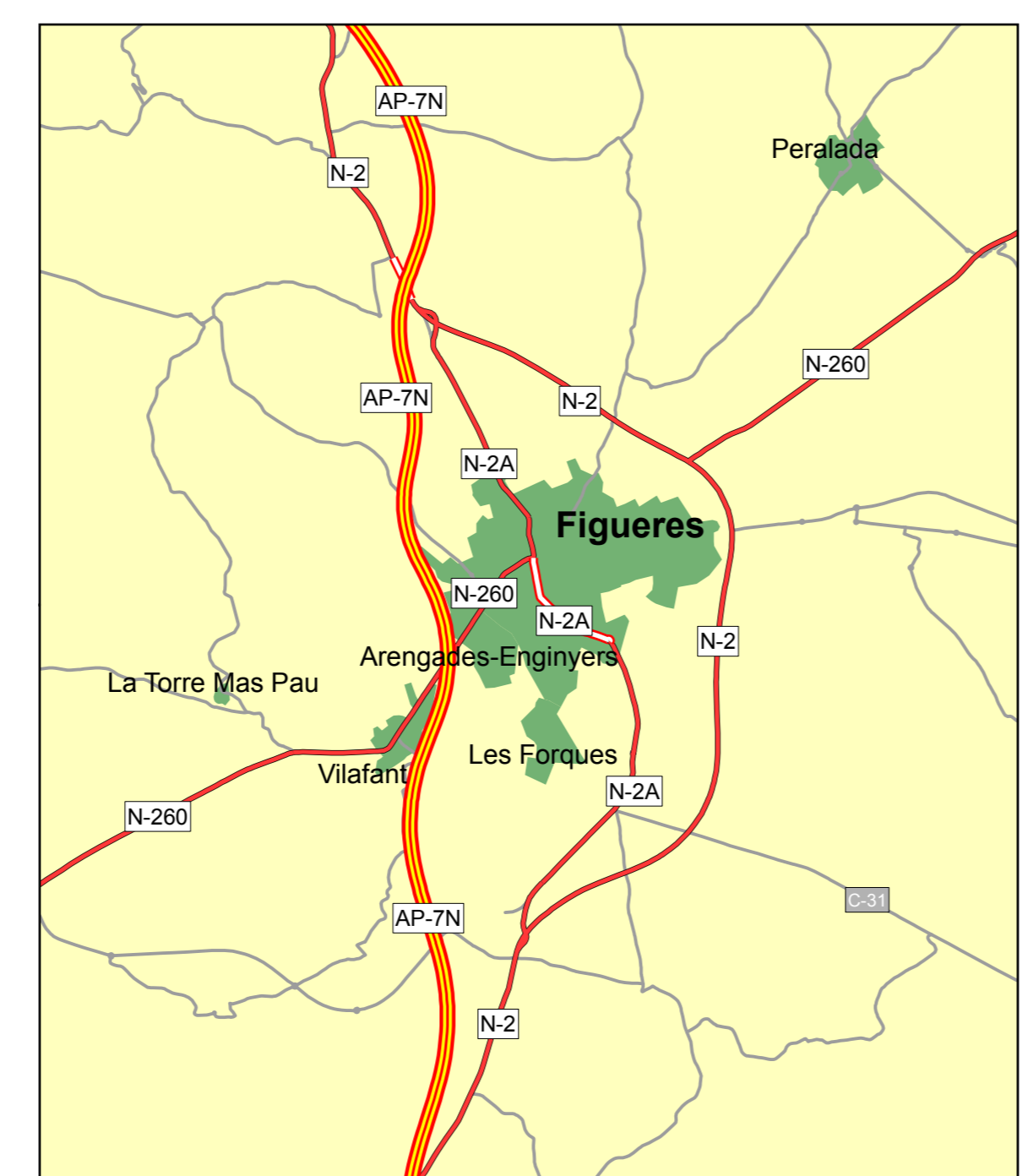
-  GRAN CAPACIDAD
-  CARRETERA CONVENCIONAL

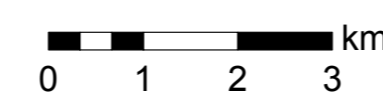
ESCALA 1 : 200.000 


Según Catálogo oficial de la RCE a 31/12/2016



Ampliación Girona 1 : 90.000 



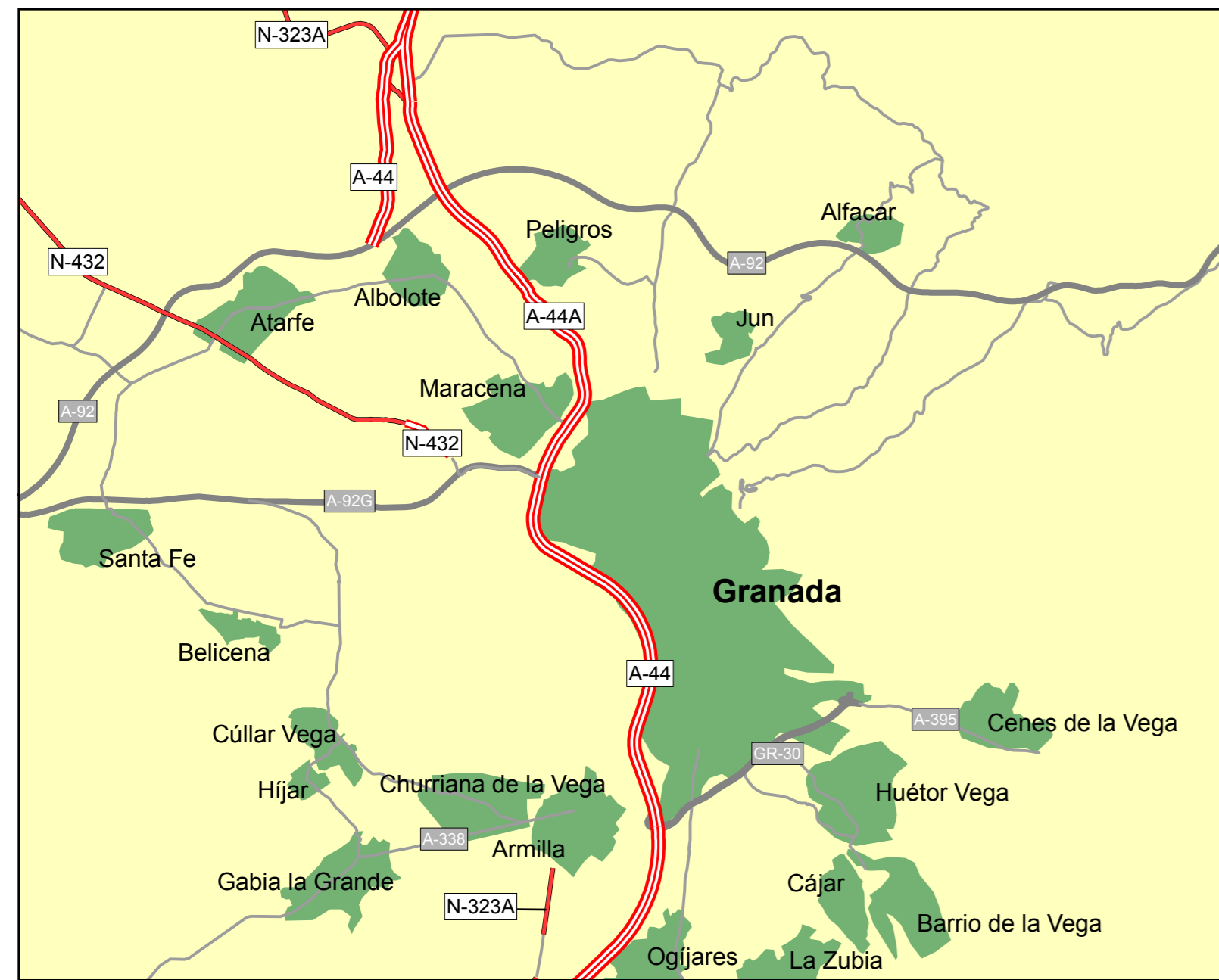
Ampliación Figueres 1 : 80.000 



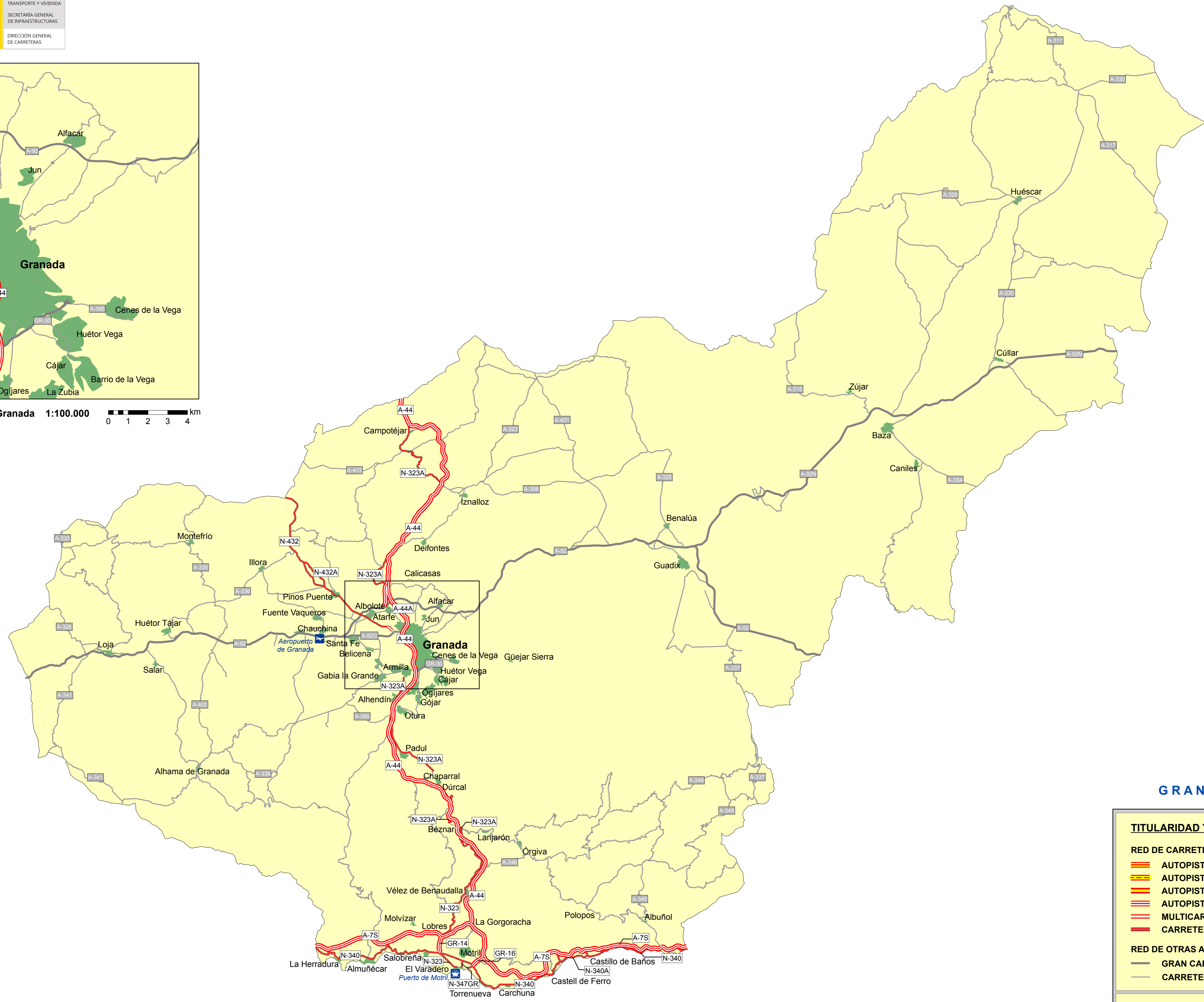
GOBIERNO DE ESPAÑA

MINISTERIO DE FOMENTO

SECRETARÍA DE ESTADO DE INFRAESTRUCTURAS, TRANSPORTE Y VIVIENDA
SECRETARÍA GENERAL DE INFRAESTRUCTURAS
DIRECCIÓN GENERAL DE CARRETERAS



Ampliación Granada 1:100.000 0 1 2 3 4 km



GRANADA 2016

TITULARIDAD Y TIPO DE VÍA

RED DE CARRETERAS DEL ESTADO

- AUTOPISTA DE PEAJE
- AUTOPISTA DE PEAJE TRAMO MIXTO
- AUTOPISTA DE PEAJE TRAMO LIBRE
- AUTOPISTA LIBRE O AUTOVÍA
- MULTICARRIL
- CARRETERA CONVENCIONAL

RED DE OTRAS ADMINISTRACIONES

- GRAN CAPACIDAD
- CARRETERA CONVENCIONAL

ESCALA 1 : 310.000 0 2,5 5 7,5 10 km

Según Catálogo oficial de la RCE a 31/12/2016



GOBIERNO DE ESPAÑA

MINISTERIO DE FOMENTO

SECRETARÍA DE ESTADO DE INFRAESTRUCTURAS, TRANSPORTE Y VIVIENDA
SECRETARÍA GENERAL DE INFRAESTRUCTURAS
DIRECCIÓN GENERAL DE CARRETERAS



GUADALAJARA 2016

TITULARIDAD Y TIPO DE VÍA

RED DE CARRETERAS DEL ESTADO

- AUTOPISTA DE PEAJE
- AUTOPISTA DE PEAJE TRAMO MIXTO
- AUTOPISTA DE PEAJE TRAMO LIBRE
- AUTOPISTA LIBRE O AUTOVÍA
- MULTICARRIL
- CARRETERA CONVENCIONAL

RED DE OTRAS ADMINISTRACIONES

- GRAN CAPACIDAD
- CARRETERA CONVENCIONAL

ESCALA 1 : 250.000

Según Catálogo oficial de la RCE a 31/12/2016



GOBIERNO DE ESPAÑA

MINISTERIO DE FOMENTO

SECRETARÍA DE ESTADO DE INFRAESTRUCTURAS, TRANSPORTE Y VIVIENDA.
SECRETARÍA GENERAL DE INFRAESTRUCTURAS
DIRECCIÓN GENERAL DE CARRETERAS



HUELVA 2016

TITULARIDAD Y TIPO DE VÍA

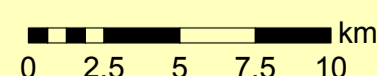
RED DE CARRETERAS DEL ESTADO

- AUTOPISTA DE PEAJE
- AUTOPISTA DE PEAJE TRAMO MIXTO
- AUTOPISTA DE PEAJE TRAMO LIBRE
- AUTOPISTA LIBRE O AUTOVÍA
- MULTICARRIL
- CARRETERA CONVENCIONAL


RED DE OTRAS ADMINISTRACIONES

- GRAN CAPACIDAD
- CARRETERA CONVENCIONAL

ESCALA 1 : 250.000



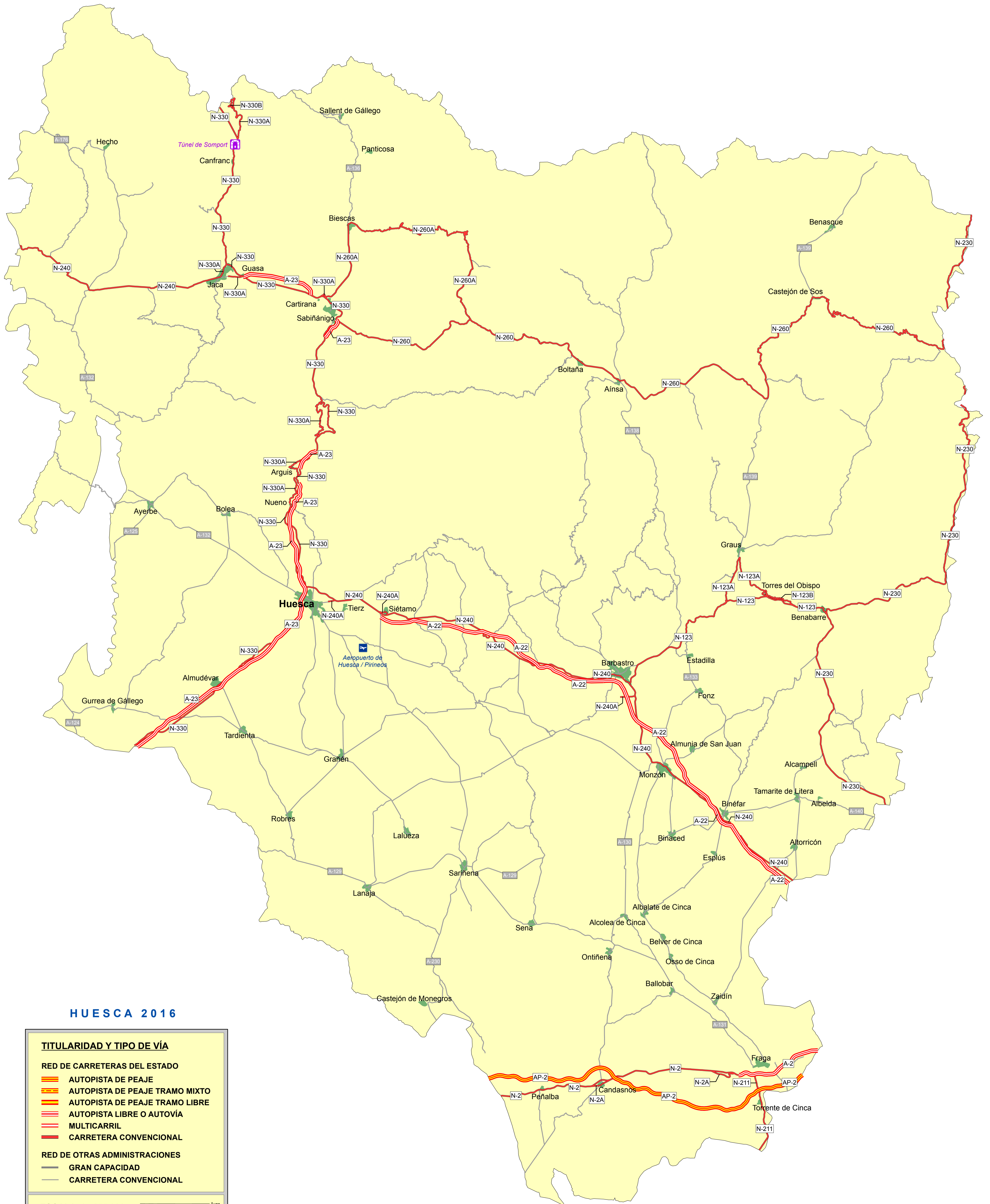
Según Catálogo oficial de la RCE a 31/12/2016



GOBIERNO DE ESPAÑA

MINISTERIO DE FOMENTO

SECRETARÍA DE ESTADO DE INFRAESTRUCTURAS, TRANSPORTE Y VIVIENDA.
SECRETARÍA GENERAL DE INFRAESTRUCTURAS
DIRECCIÓN GENERAL DE CARRETERAS




HUESCA 2016

TITULARIDAD Y TIPO DE VÍA

- RED DE CARRETERAS DEL ESTADO**
- AUTOPISTA DE PEAJE
 - AUTOPISTA DE PEAJE TRAMO MIXTO
 - AUTOPISTA DE PEAJE TRAMO LIBRE
 - AUTOPISTA LIBRE O AUTOVÍA
 - MULTICARRIL
 - CARRETERA CONVENCIONAL
- RED DE OTRAS ADMINISTRACIONES**
- GRAN CAPACIDAD
 - CARRETERA CONVENCIONAL

ESCALA 1 : 255.000

Según Catálogo oficial de la RCE a 31/12/2016



GOBIERNO DE ESPAÑA

MINISTERIO DE FOMENTO

SECRETARÍA DE ESTADO DE INFRAESTRUCTURAS, TRANSPORTE Y VIVIENDA
SECRETARÍA GENERAL DE INFRAESTRUCTURAS
DIRECCIÓN GENERAL DE CARRETERAS




JAÉN 2016

TITULARIDAD Y TIPO DE VÍA

- RED DE CARRETERAS DEL ESTADO**
- AUTOPISTA DE PEAJE
 - AUTOPISTA DE PEAJE TRAMO MIXTO
 - AUTOPISTA DE PEAJE TRAMO LIBRE
 - AUTOPISTA LIBRE O AUTOVÍA
 - MULTICARRIL
 - CARRETERA CONVENCIONAL
- RED DE OTRAS ADMINISTRACIONES**
- GRAN CAPACIDAD
 - CARRETERA CONVENCIONAL

ESCALA 1 : 240.000

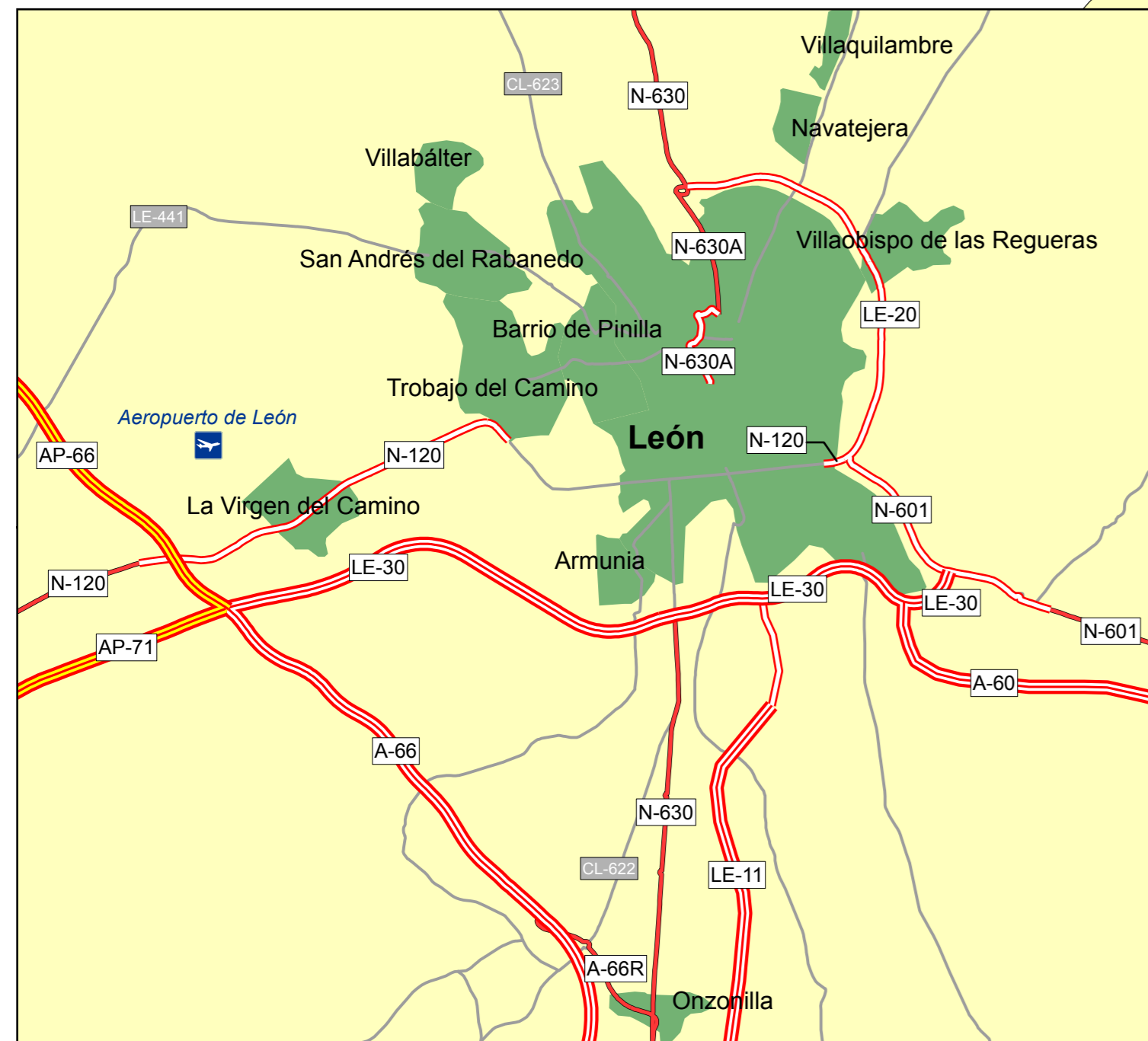
Según Catálogo oficial de la RCE a 31/12/2016



GOBIERNO DE ESPAÑA

MINISTERIO DE FOMENTO

SECRETARÍA DE ESTADO DE INFRAESTRUCTURAS, TRANSPORTE Y VIVIENDA
SECRETARÍA GENERAL DE INFRAESTRUCTURAS
DIRECCIÓN GENERAL DE CARRETERAS



Ampliación León 1 : 75.000



LEÓN 2016

TITULARIDAD Y TIPO DE VÍA

RED DE CARRETERAS DEL ESTADO

- AUTOPISTA DE PEAJE
- AUTOPISTA DE PEAJE TRAMO MIXTO
- AUTOPISTA DE PEAJE TRAMO LIBRE
- AUTOPISTA LIBRE O AUTOVÍA
- MULTICARRIL
- CARRETERA CONVENCIONAL

RED DE OTRAS ADMINISTRACIONES

- GRAN CAPACIDAD
- CARRETERA CONVENCIONAL

ESCALA 1 : 275.000

Según Catálogo oficial de la RCE a 31/12/2016



GOBIERNO DE ESPAÑA







MINISTERIO DE FOMENTO

SECRETARÍA DE ESTADO DE INFRAESTRUCTURAS, TRANSPORTE Y VIVIENDA.
SECRETARÍA GENERAL DE INFRAESTRUCTURAS
DIRECCIÓN GENERAL DE CARRETERAS



LLEIDA 2016


TITULARIDAD Y TIPO DE VÍA

RED DE CARRETERAS DEL ESTADO

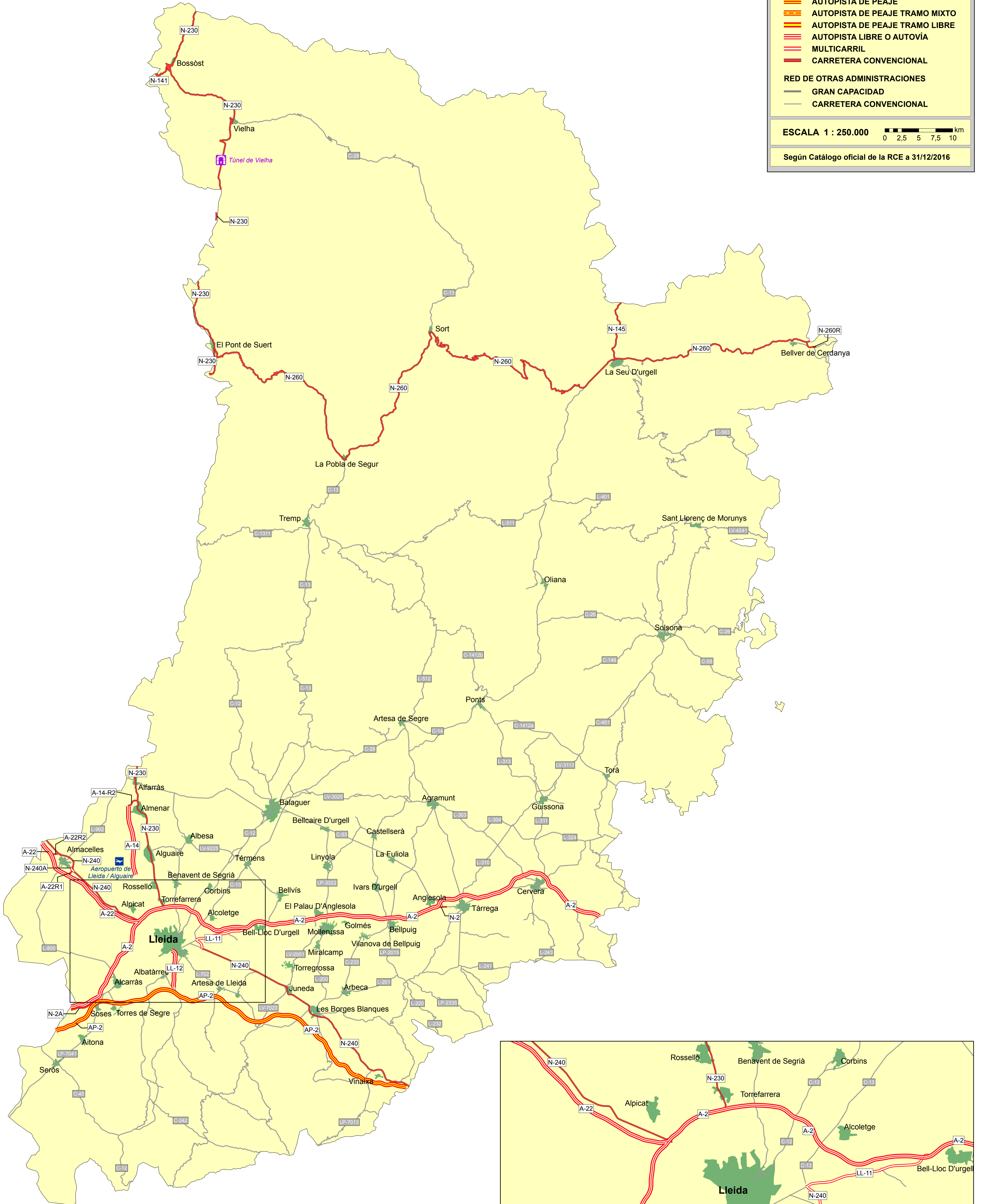
-  AUTOPISTA DE PEAJE
-  AUTOPISTA DE PEAJE TRAMO MIXTO
-  AUTOPISTA DE PEAJE TRAMO LIBRE
-  AUTOPISTA LIBRE O AUTOVÍA
-  MULTICARRIL
-  CARRETERA CONVENCIONAL

RED DE OTRAS ADMINISTRACIONES


-  GRAN CAPACIDAD
-  CARRETERA CONVENCIONAL

ESCALA 1 : 250.000 

Según Catálogo oficial de la RCE a 31/12/2016



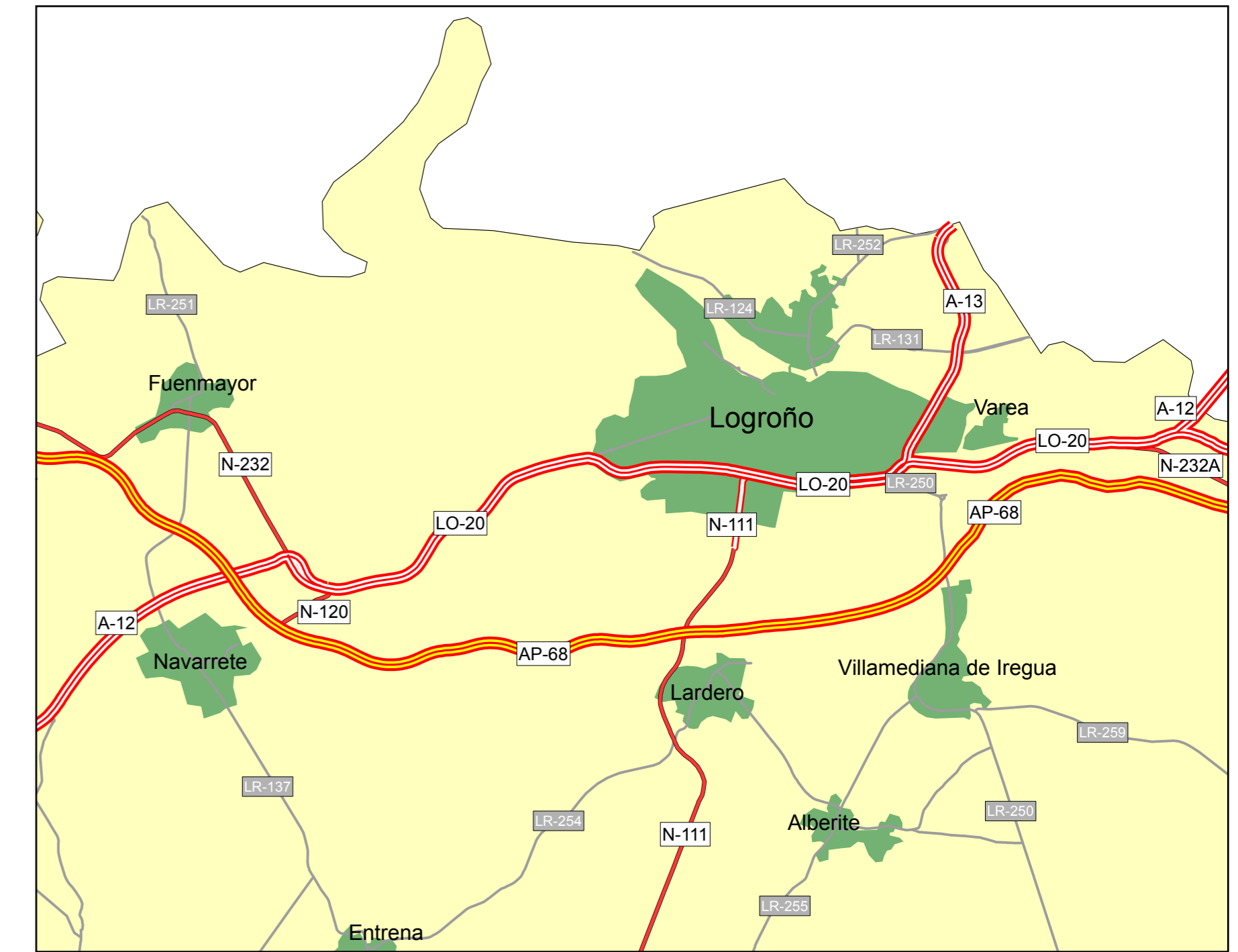
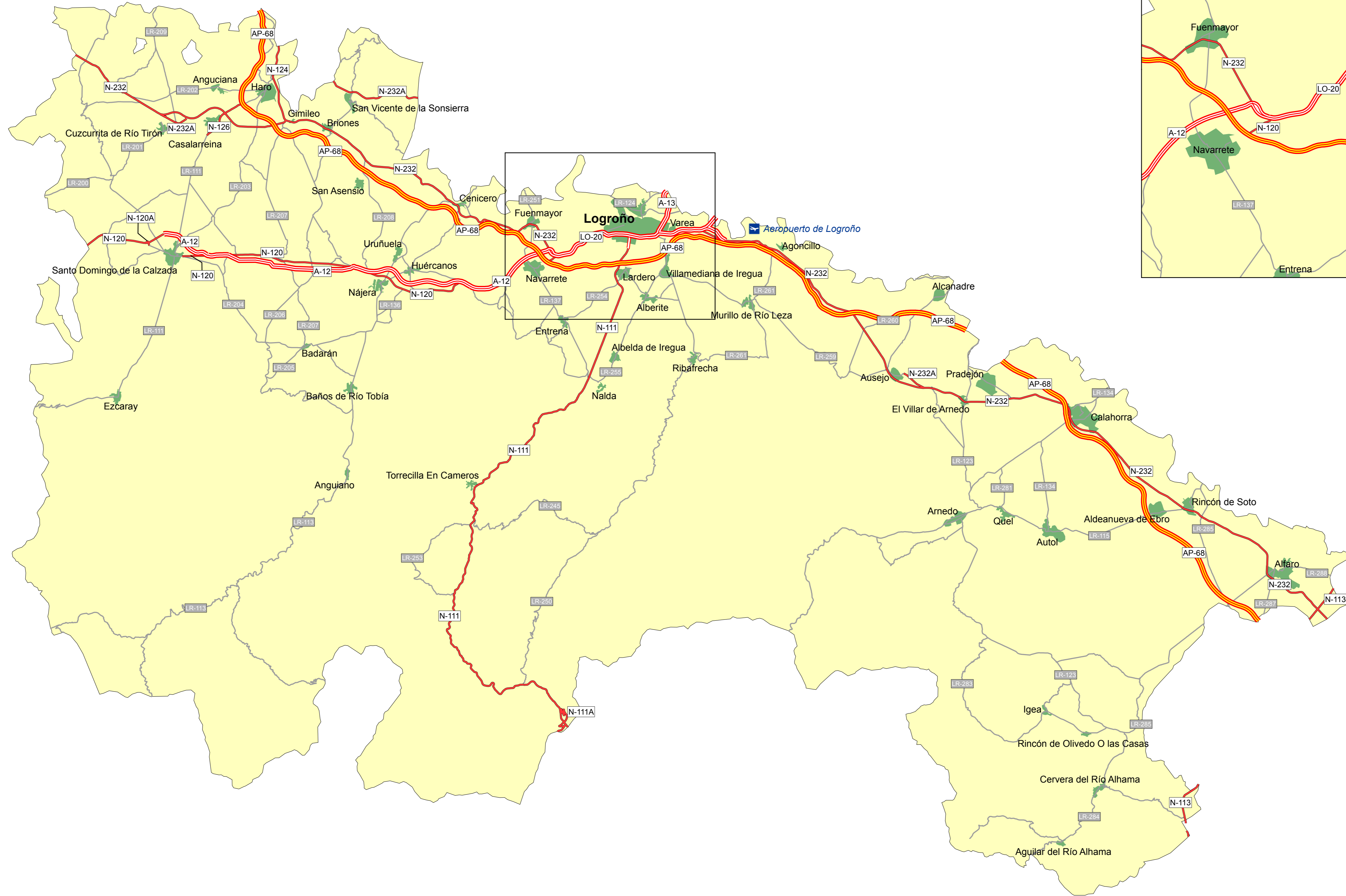
Ampliación Lleida 1:110.000 



GOBIERNO DE ESPAÑA

MINISTERIO DE FOMENTO

SECRETARÍA DE ESTADO DE INFRAESTRUCTURAS, TRANSPORTE Y VIVIENDA
SECRETARÍA GENERAL DE INFRAESTRUCTURAS
DIRECCIÓN GENERAL DE CARRETERAS



Ampliación Logroño 1:80.000 0 1 2 3 4 km


LA RIOJA 2016

TITULARIDAD Y TIPO DE VÍA

- RED DE CARRETERAS DEL ESTADO**
- AUTOPISTA DE PEAJE
 - AUTOPISTA DE PEAJE TRAMO MIXTO
 - AUTOPISTA DE PEAJE TRAMO LIBRE
 - AUTOPISTA LIBRE O AUTOVÍA
 - MULTICARRIL
 - CARRETERA CONVENCIONAL
- RED DE OTRAS ADMINISTRACIONES**
- GRAN CAPACIDAD
 - CARRETERA CONVENCIONAL

ESCALA 1 : 200.000 0 2 4 6 8 km

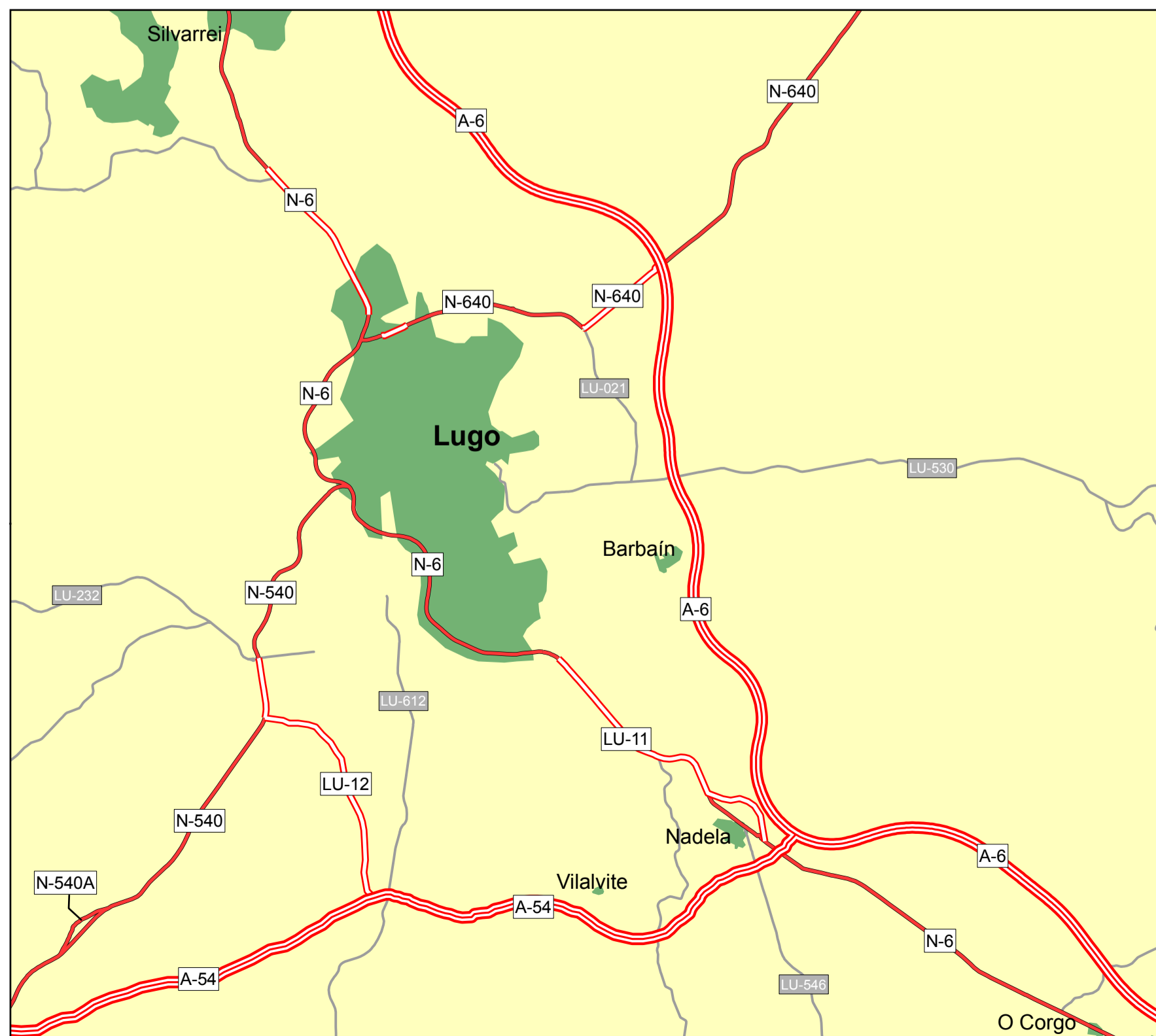
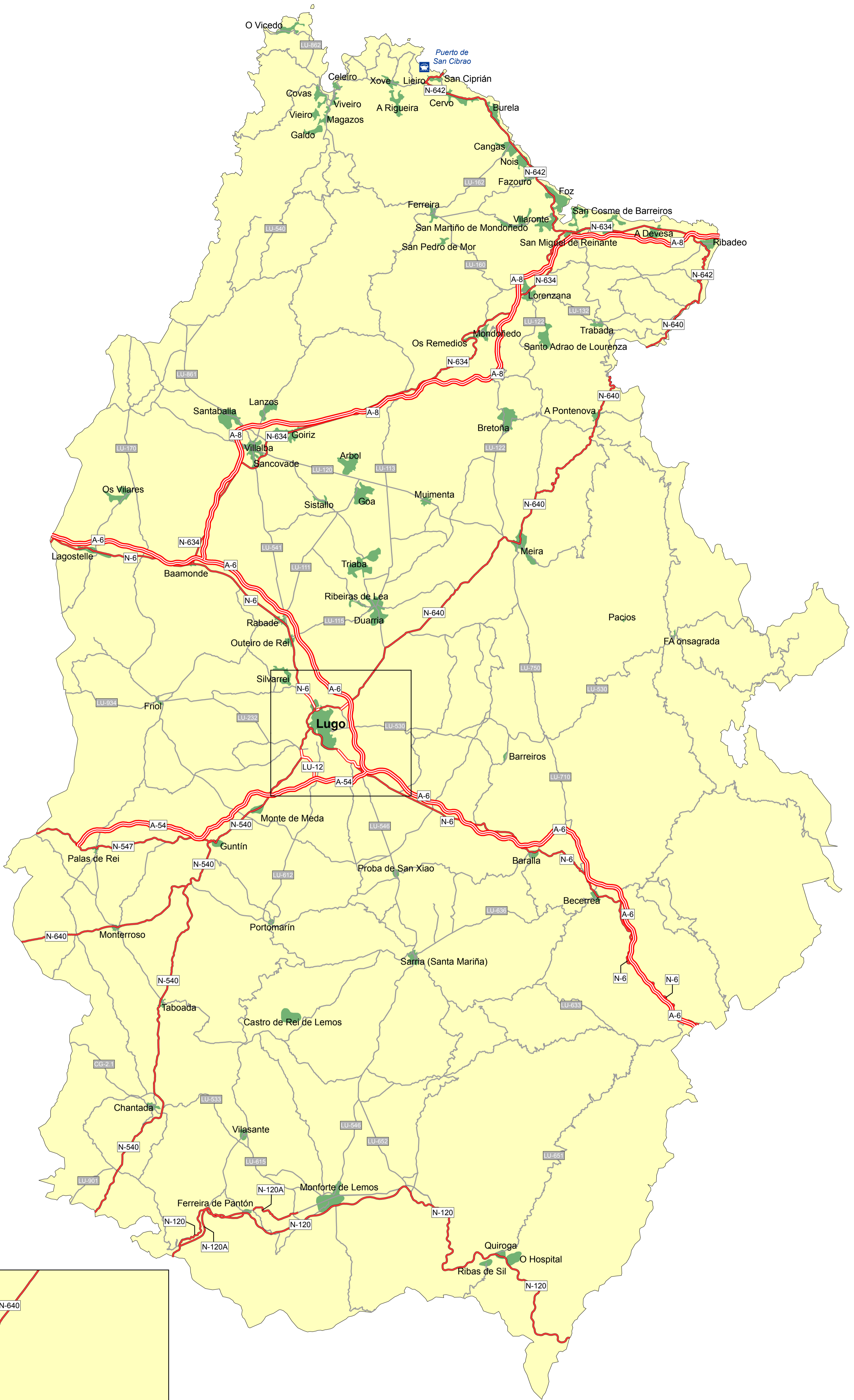
Según Catálogo oficial de la RCE a 31/12/2016



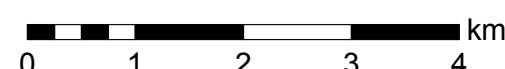
GOBIERNO DE ESPAÑA

MINISTERIO DE FOMENTO

SECRETARÍA DE ESTADO DE INFRAESTRUCTURAS, TRANSPORTE Y VIVIENDA.
SECRETARÍA GENERAL DE INFRAESTRUCTURAS
DIRECCIÓN GENERAL DE CARRETERAS








Ampliación Lugo 1 : 70.000





LUGO 2016

TITULARIDAD Y TIPO DE VÍA


RED DE CARRETERAS DEL ESTADO

-  AUTOPISTA DE PEAJE
-  AUTOPISTA DE PEAJE TRAMO MIXTO
-  AUTOPISTA LIBRE O AUTOVÍA
-  MULTICARRIL
-  CARRETERA CONVENCIONAL

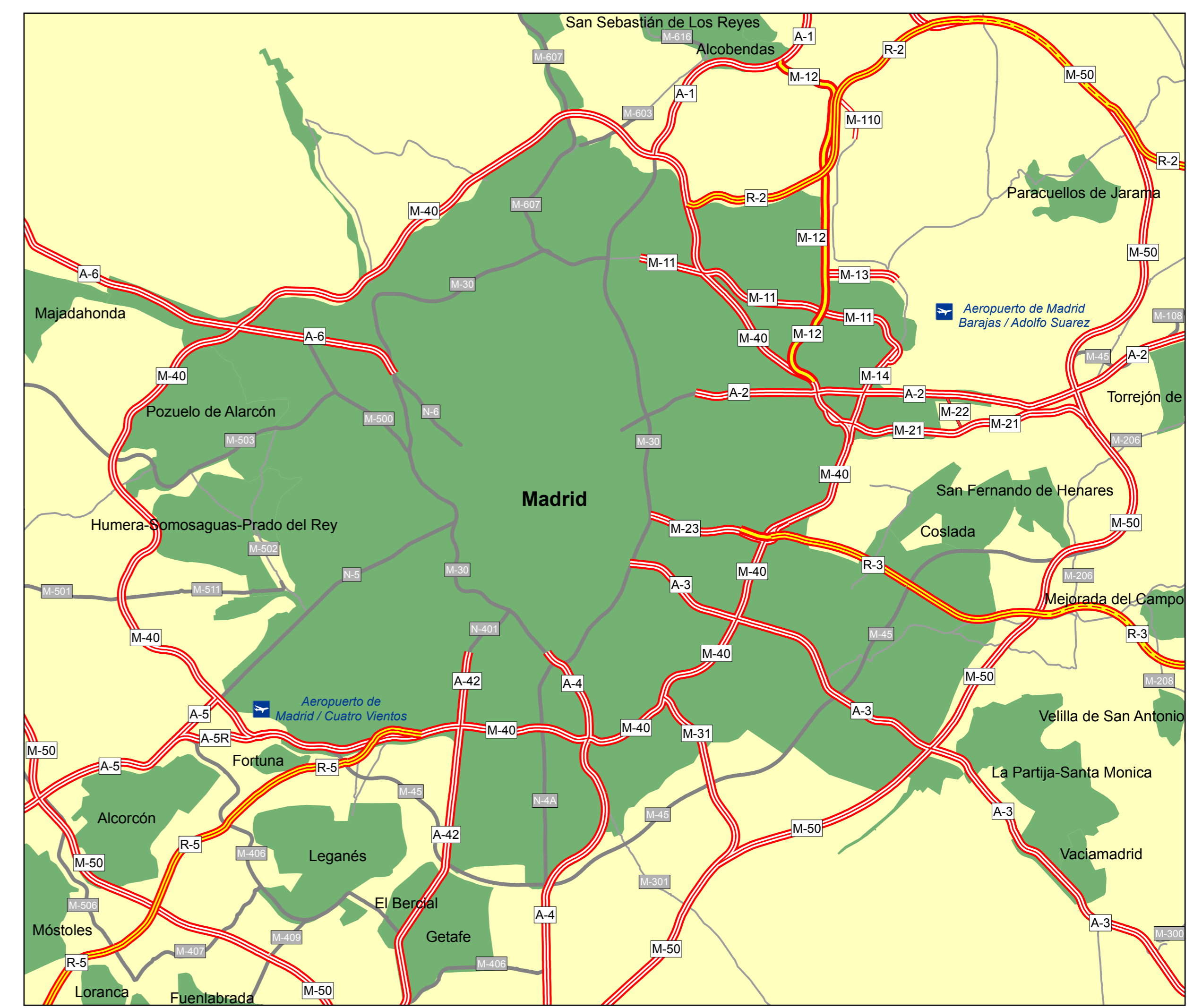
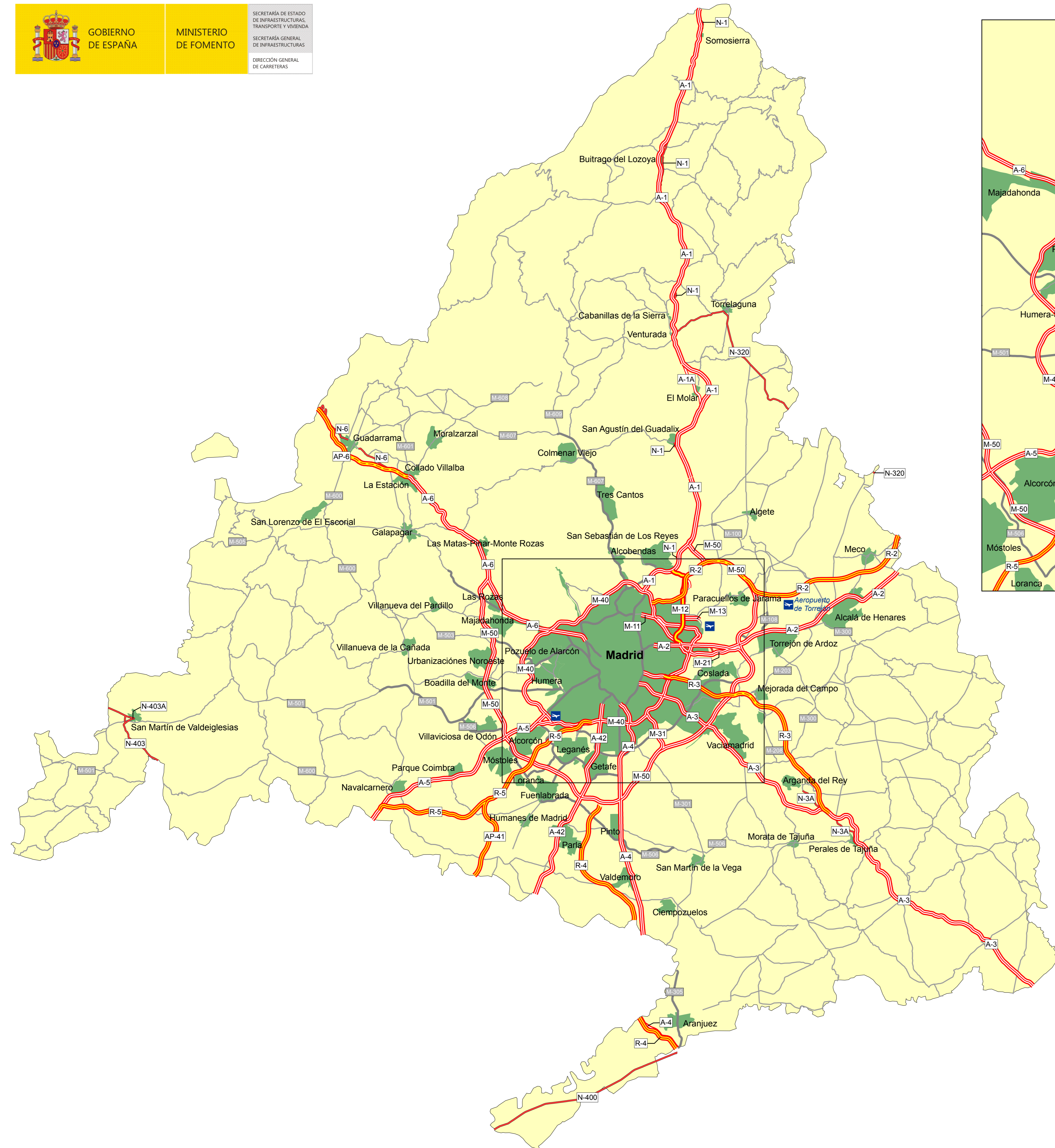
RED DE OTRAS ADMINISTRACIONES

-  GRAN CAPACIDAD
-  CARRETERA CONVENCIONAL

ESCALA 1 : 250.000



Según Catálogo oficial de la RCE a 31/12/2016









Ampliación Madrid 1:100.000 



MADRID 2016

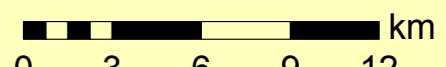
TITULARIDAD Y TIPO DE VÍA

RED DE CARRETERAS DEL ESTADO


-  AUTOPISTA DE PEAJE
-  AUTOPISTA DE PEAJE TRAMO MIXTO
-  AUTOPISTA DE PEAJE TRAMO LIBRE
-  AUTOPISTA LIBRE O AUTOVÍA
-  MULTICARRIL
-  CARRETERA CONVENCIONAL

RED DE OTRAS ADMINISTRACIONES

-  GRAN CAPACIDAD
-  CARRETERA CONVENCIONAL

ESCALA 1 : 255.000 

Según Catálogo oficial de la RCE a 31/12/2016



GOBIERNO DE ESPAÑA

MINISTERIO DE FOMENTO

SECRETARÍA DE ESTADO DE INFRAESTRUCTURAS, TRANSPORTE Y VIVIENDA
SECRETARÍA GENERAL DE INFRAESTRUCTURAS
DIRECCIÓN GENERAL DE CARRETERAS

MÁLAGA 2016

TITULARIDAD Y TIPO DE VÍA

RED DE CARRETERAS DEL ESTADO

- AUTOPISTA DE PEAJE
- AUTOPISTA DE PEAJE TRAMO MIXTO
- AUTOPISTA DE PEAJE TRAMO LIBRE
- AUTOPISTA LIBRE O AUTOVÍA
- MULTICARRIL
- CARRETERA CONVENCIONAL

RED DE OTRAS ADMINISTRACIONES

- GRAN CAPACIDAD
- CARRETERA CONVENCIONAL

ESCALA 1 : 225.000

Según Catálogo oficial de la RCE a 31/12/2016



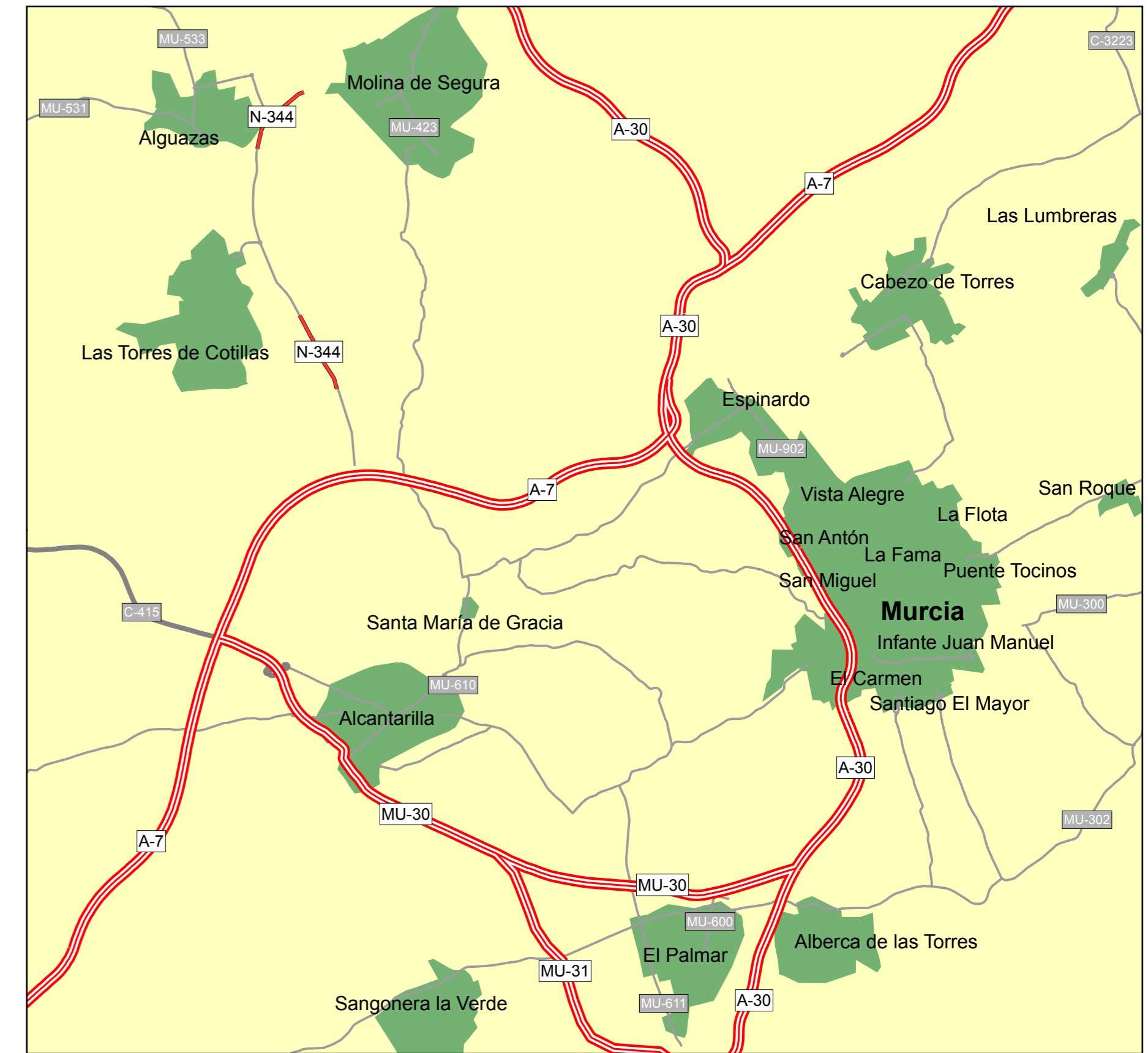
Ampliación Málaga 1:70.000



GOBIERNO DE ESPAÑA

MINISTERIO DE FOMENTO

SECRETARÍA DE ESTADO DE INFRAESTRUCTURAS, TRANSPORTE Y VIVIENDA
SECRETARÍA GENERAL DE INFRAESTRUCTURAS
DIRECCIÓN GENERAL DE CARRETERAS



Ampliación Murcia 1:70.000
0 0,5 1 1,5 2 km

MURCIA 2016

TITULARIDAD Y TIPO DE VÍA

RED DE CARRETERAS DEL ESTADO

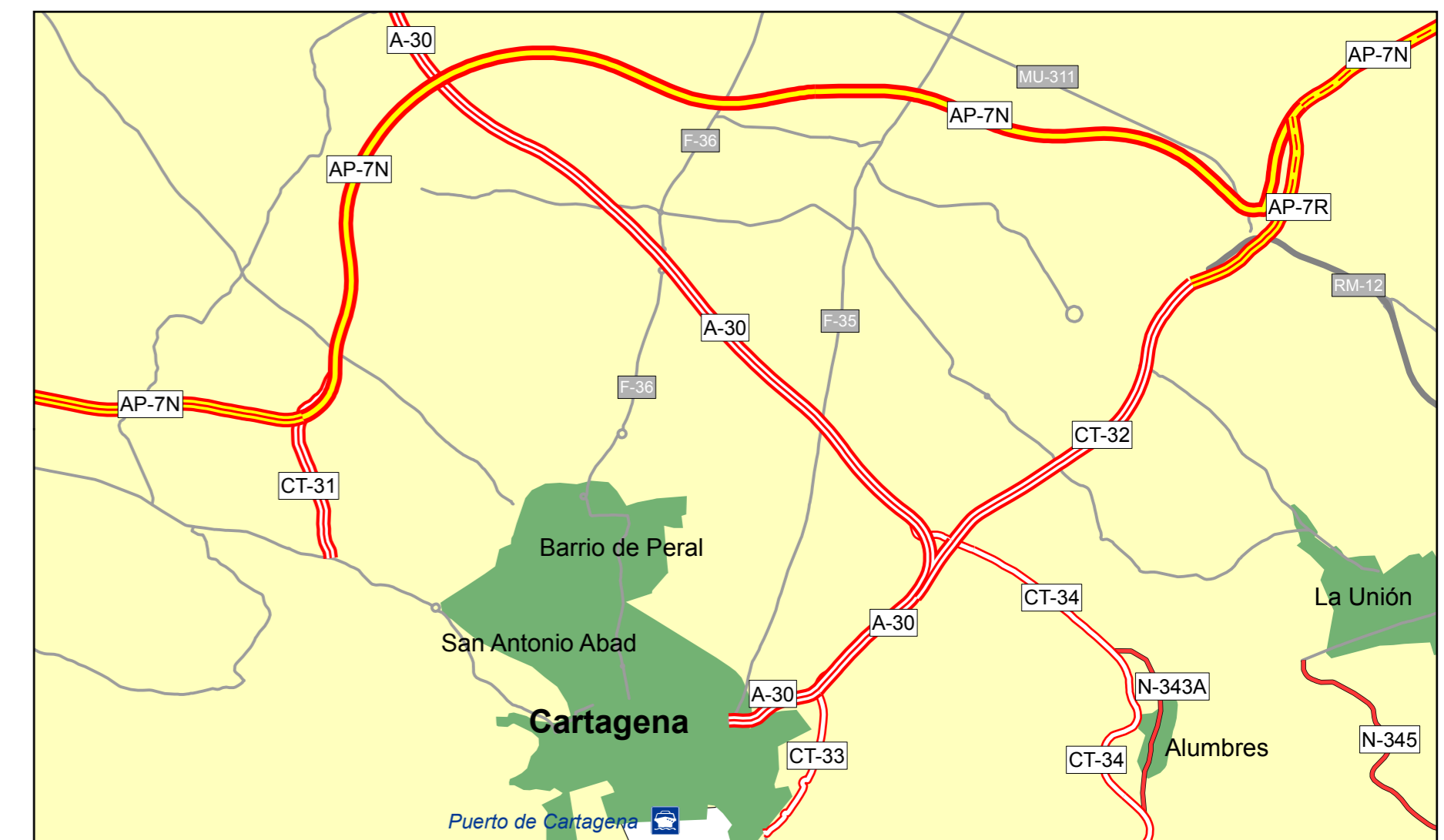
- AUTOPISTA DE PEAJE
- AUTOPISTA DE PEAJE TRAMO MIXTO
- AUTOPISTA DE PEAJE TRAMO LIBRE
- AUTOPISTA LIBRE O AUTOVÍA
- MULTICARRIL
- CARRETERA CONVENCIONAL

RED DE OTRAS ADMINISTRACIONES

- GRAN CAPACIDAD
- CARRETERA CONVENCIONAL

ESCALA 1 : 300.000
0 3 6 9 12 km

Según Catálogo oficial de la RCE a 31/12/2016



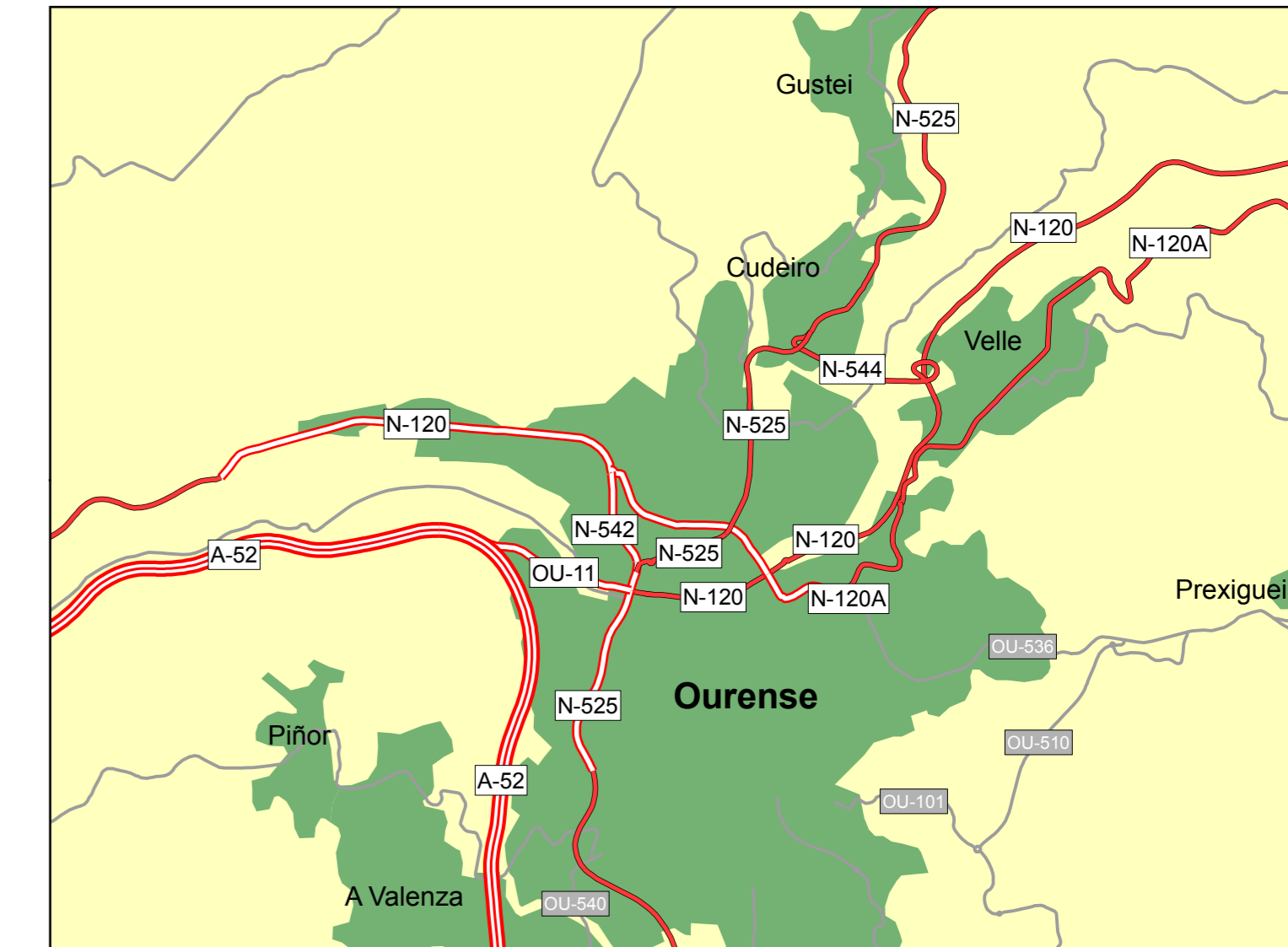
Ampliación Cartagena 1:70.000
0 0,5 1 1,5 2 km



GOBIERNO DE ESPAÑA

MINISTERIO DE FOMENTO

SECRETARÍA DE ESTADO DE INFRAESTRUCTURAS, TRANSPORTE Y VIVIENDA
SECRETARÍA GENERAL DE INFRAESTRUCTURAS
DIRECCIÓN GENERAL DE CARRETERAS



Ampliación Ourense 1 : 50.000 0 0,5 1 1,5 2 km

OURENSE 2016

TITULARIDAD Y TIPO DE VÍA

RED DE CARRETERAS DEL ESTADO

- AUTOPISTA DE PEAJE
- AUTOPISTA DE PEAJE TRAMO MIXTO
- AUTOPISTA DE PEAJE TRAMO LIBRE
- AUTOPISTA LIBRE O AUTOVÍA
- MULTICARRIL
- CARRETERA CONVENCIONAL

RED DE OTRAS ADMINISTRACIONES

- GRAN CAPACIDAD
- CARRETERA CONVENCIONAL

ESCALA 1 : 225.000 0 2,5 5 7,5 10 km

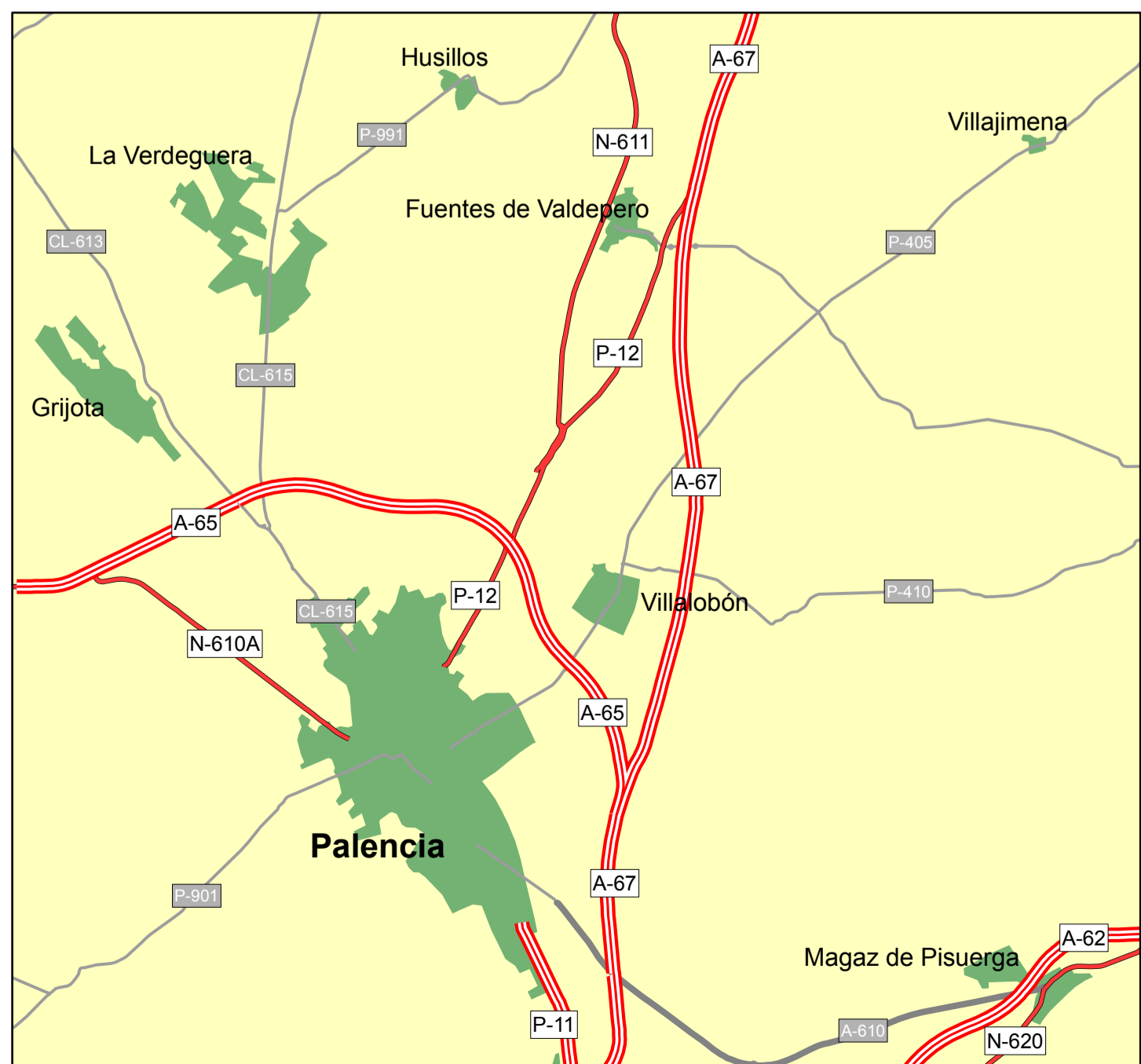
Según Catálogo oficial de la RCE a 31/12/2016



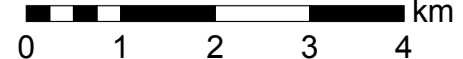
GOBIERNO DE ESPAÑA

MINISTERIO DE FOMENTO

SECRETARÍA DE ESTADO DE INFRAESTRUCTURAS, TRANSPORTE Y VIVIENDA
SECRETARÍA GENERAL DE INFRAESTRUCTURAS
DIRECCIÓN GENERAL DE CARRETERAS



Ampliación Palencia 1:80.000



PALENCIA 2016

TITULARIDAD Y TIPO DE VÍA

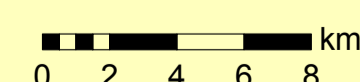
RED DE CARRETERAS DEL ESTADO

- AUTOPISTA DE PEAJE
- AUTOPISTA DE PEAJE TRAMO MIXTO
- AUTOPISTA DE PEAJE TRAMO LIBRE
- AUTOPISTA LIBRE O AUTOVÍA
- MULTICARRIL
- CARRETERA CONVENCIONAL

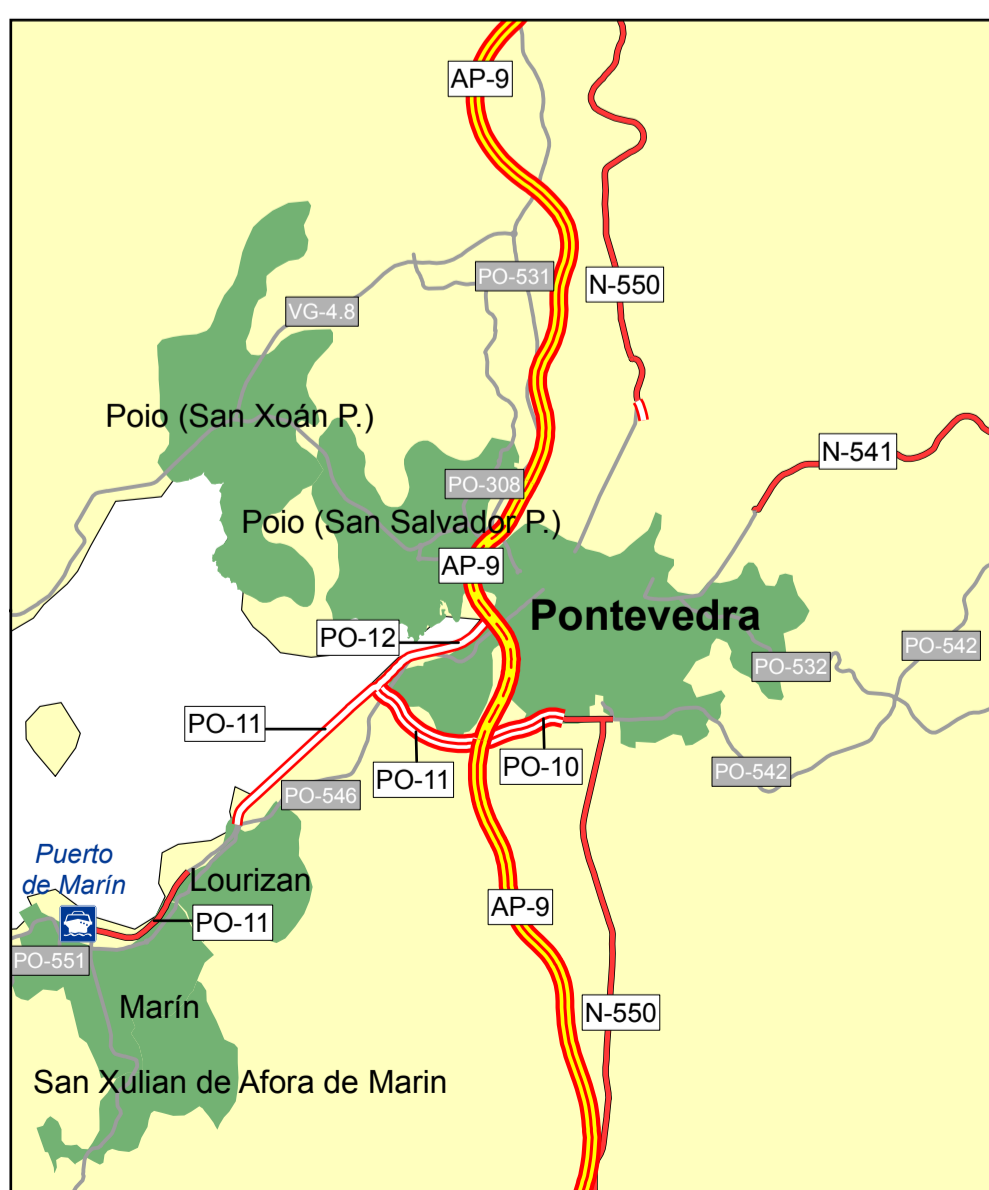
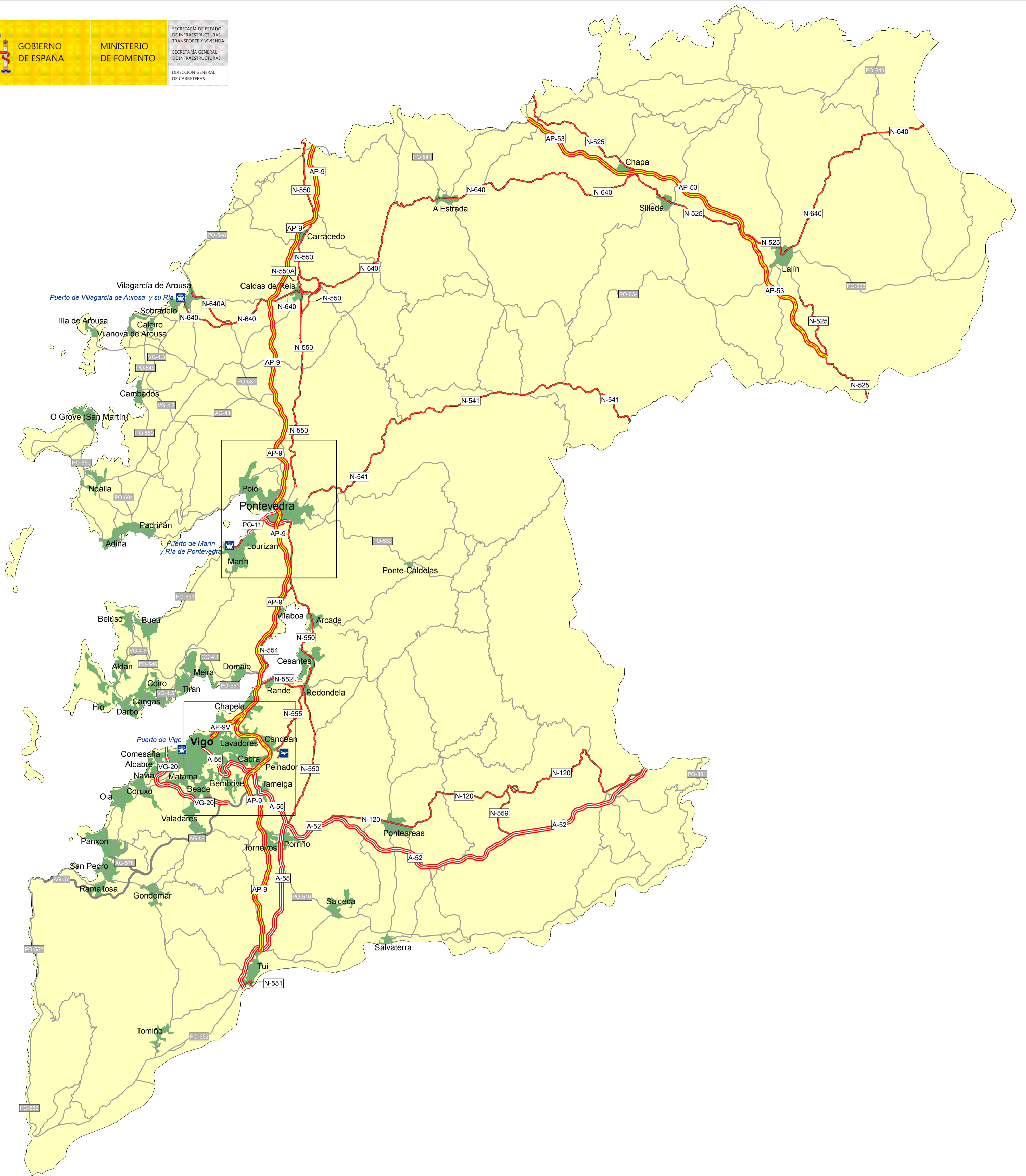
RED DE OTRAS ADMINISTRACIONES

- GRAN CAPACIDAD
- CARRETERA CONVENCIONAL

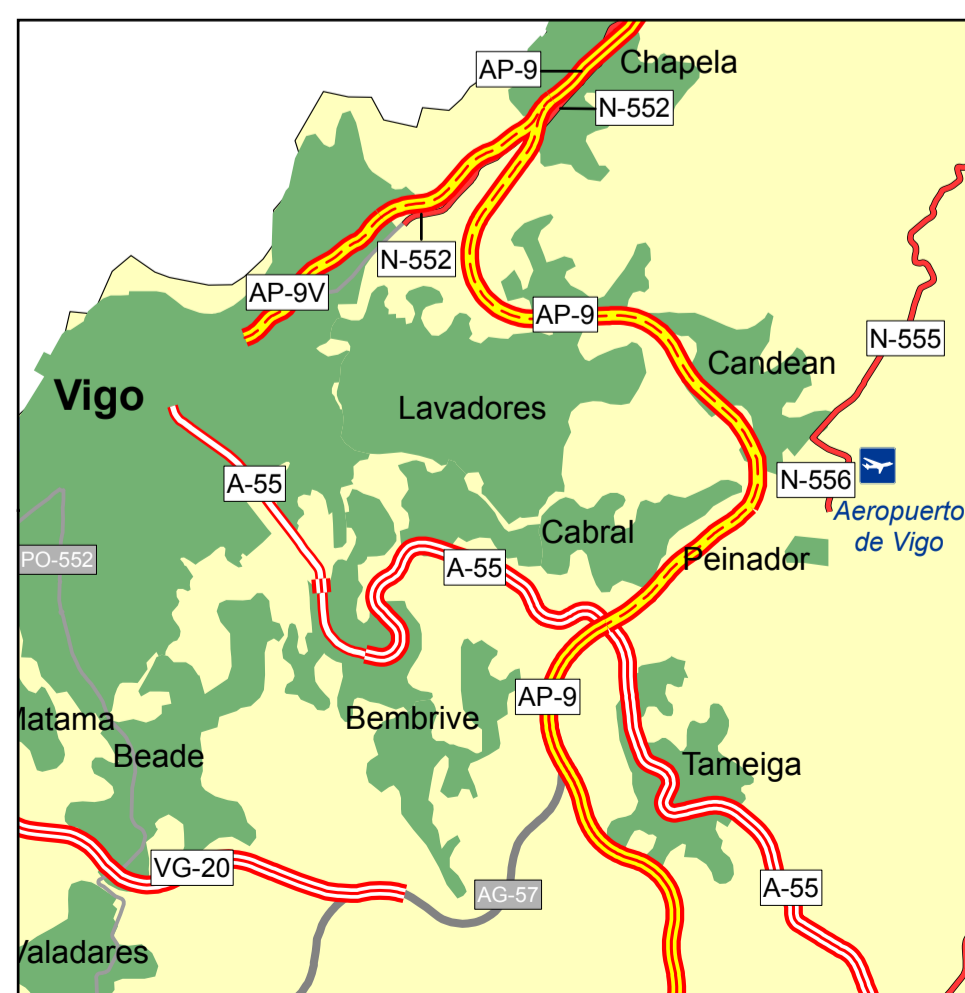
ESCALA 1 : 225.000



Según Catálogo oficial de la RCE a 31/12/2016










Ampliación Pontevedra 1:80.000 0 1 2 3 km



Ampliación Vigo 1:80.000 0 1 2 3 km

PONTEVEDRA 2016

TITULARIDAD Y TIPO DE VÍA

- RED DE CARRETERAS DEL ESTADO**
-  AUTOPISTA DE PEAJE
 -  AUTOPISTA DE PEAJE TRAMO MIXTO
 -  AUTOPISTA LIBRE O AUTOVÍA
 -  MULTICARRIL
 -  CARRETERA CONVENCIONAL
- RED DE OTRAS ADMINISTRACIONES**
-  GRAN CAPACIDAD
 -  CARRETERA CONVENCIONAL







ESCALA 1 : 175.000 0 2 4 6 8 km

Según Catálogo oficial de la RCE a 31/12/2016






TITULARIDAD Y TIPO DE VÍA

RED DE CARRETERAS DEL ESTADO

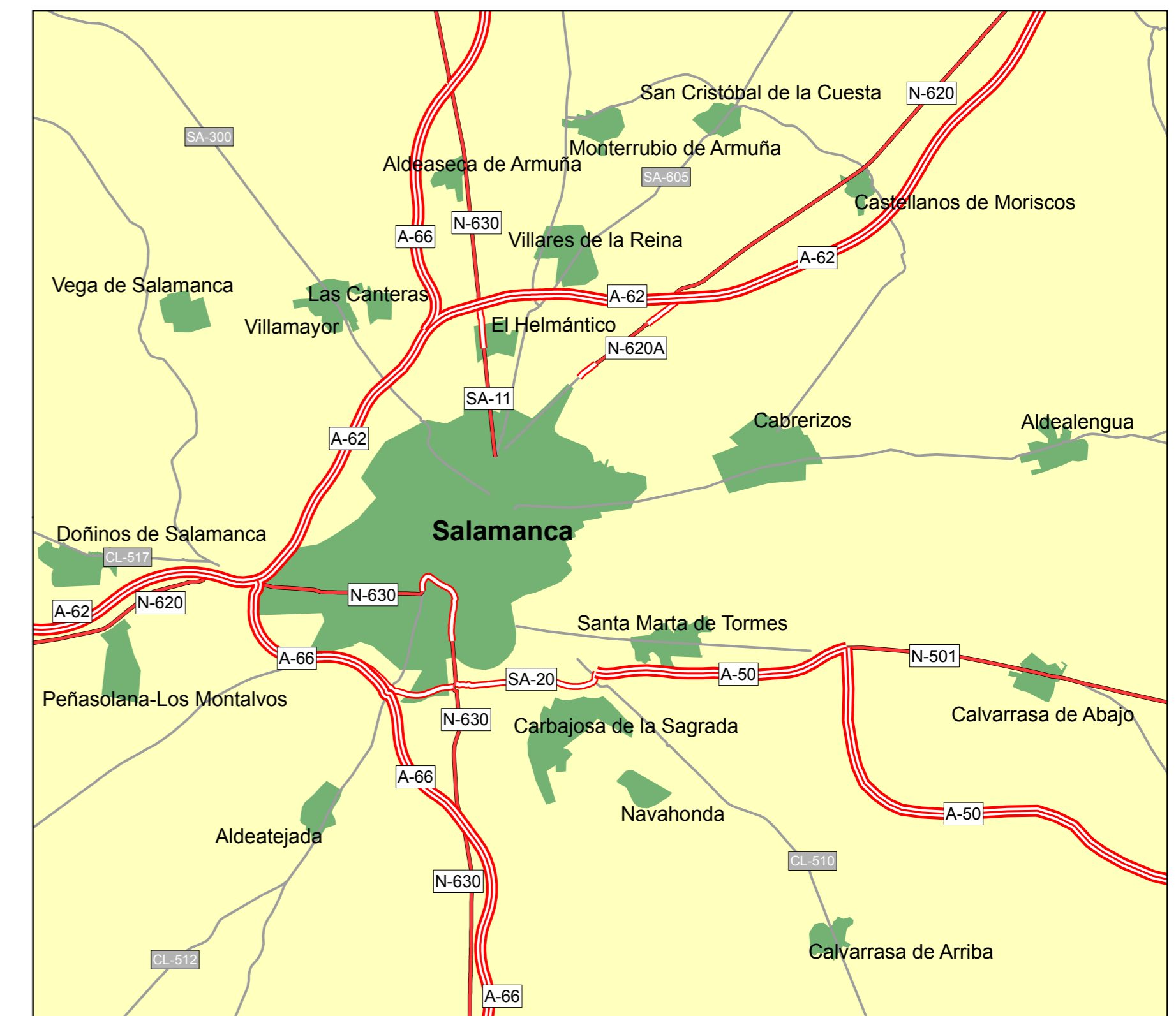
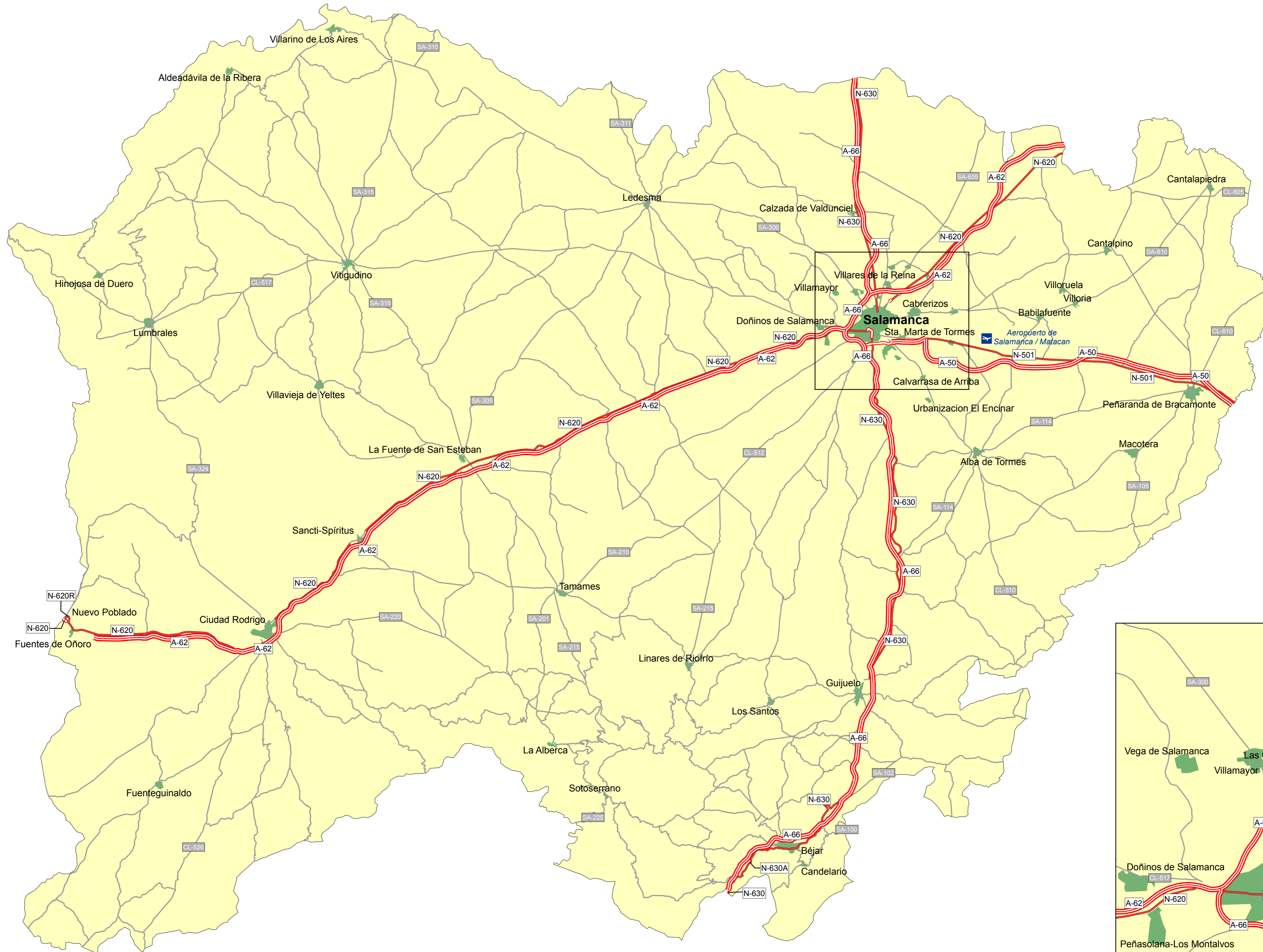
-  AUTOPISTA DE PEAJE
-  AUTOPISTA DE PEAJE TRAMO MIXTO
-  AUTOPISTA DE PEAJE TRAMO LIBRE
-  AUTOPISTA LIBRE O AUTOVÍA
-  MULTICARRIL
-  CARRETERA CONVENCIONAL

RED DE OTRAS ADMINISTRACIONES


-  GRAN CAPACIDAD
-  CARRETERA CONVENCIONAL

ESCALA 1 : 275.000 

Según Catálogo oficial de la RCE a 31/12/2016



Ampliación Salamanca 1:80.000 



GOBIERNO DE ESPAÑA

MINISTERIO DE FOMENTO

SECRETARÍA DE ESTADO DE INFRAESTRUCTURAS, TRANSPORTE Y VIVIENDA
SECRETARÍA GENERAL DE INFRAESTRUCTURAS
DIRECCIÓN GENERAL DE CARRETERAS



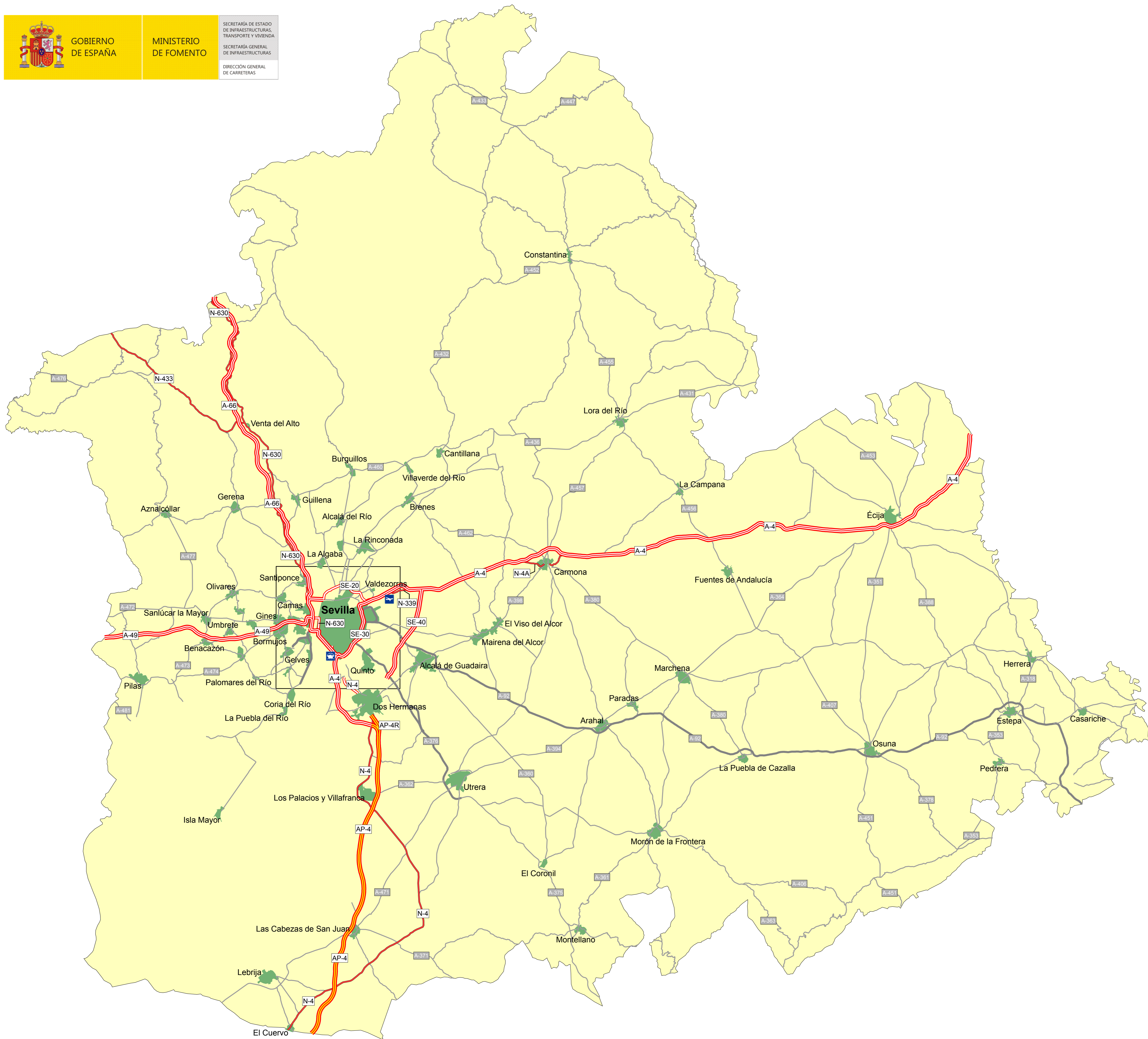
SEGOVIA 2016

TITULARIDAD Y TIPO DE VÍA

- RED DE CARRETERAS DEL ESTADO**
- AUTOPISTA DE PEAJE
 - AUTOPISTA DE PEAJE TRAMO MIXTO
 - AUTOPISTA DE PEAJE TRAMO LIBRE
 - AUTOPISTA LIBRE O AUTOVÍA
 - MULTICARRIL
 - CARRETERA CONVENCIONAL
- RED DE OTRAS ADMINISTRACIONES**
- GRAN CAPACIDAD
 - CARRETERA CONVENCIONAL

ESCALA 1 : 200.000







Según Catálogo oficial de la RCE a 31/12/2016





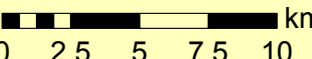
Ampliación Sevilla 1 : 100.000 

SEVILLA 2016

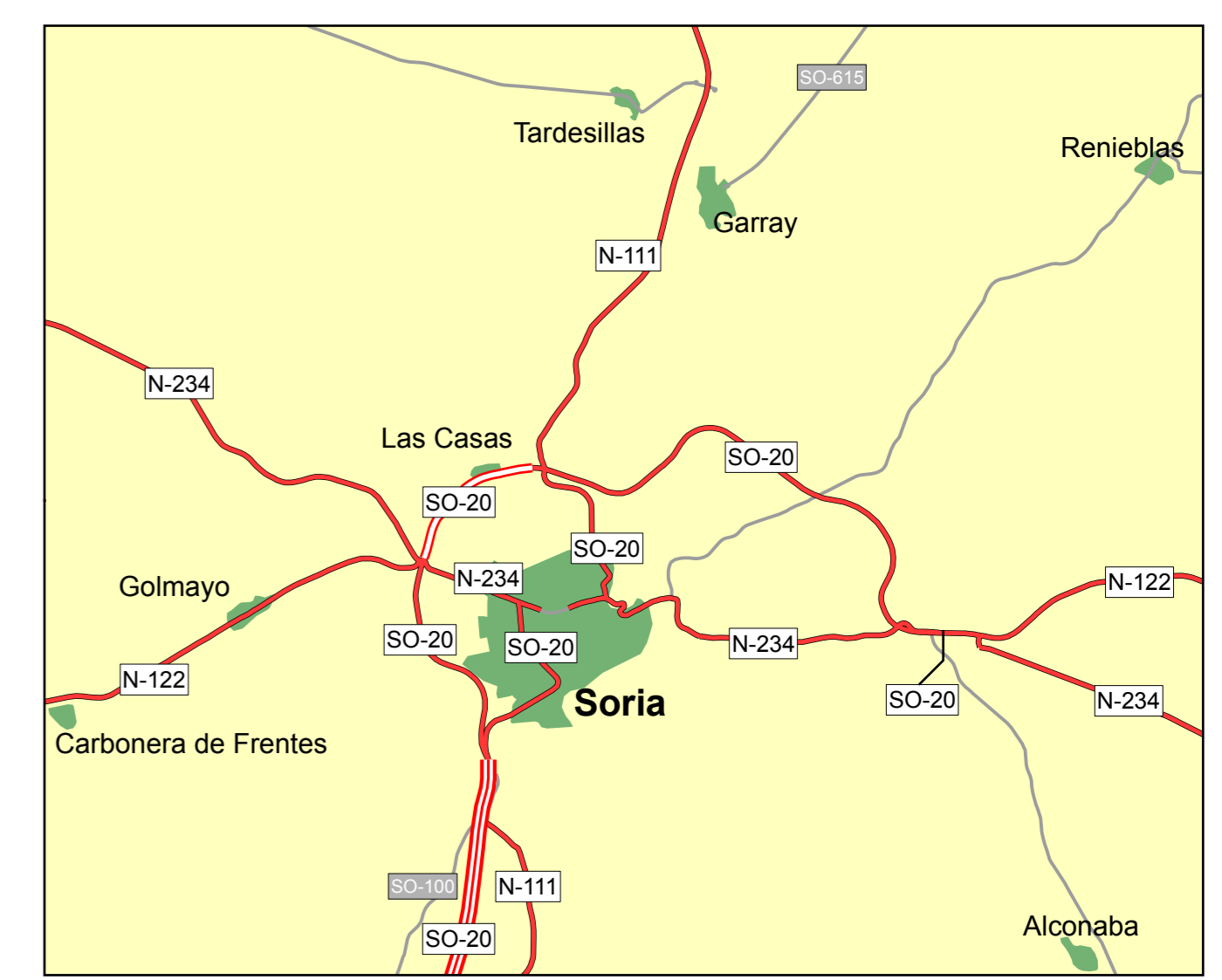
TITULARIDAD Y TIPO DE VÍA

- RED DE CARRETERAS DEL ESTADO**
-  AUTOPISTA DE PEAJE
 -  AUTOPISTA DE PEAJE TRAMO MIXTO
 -  AUTOPISTA DE PEAJE TRAMO LIBRE
 -  AUTOPISTA LIBRE O AUTOVÍA
 -  MULTICARRIL
 -  CARRETERA CONVENCIONAL

- RED DE OTRAS ADMINISTRACIONES**
-  GRAN CAPACIDAD
 -  CARRETERA CONVENCIONAL

ESCALA 1 : 275.000 

Según Catálogo oficial de la RCE a 31/12/2016



Ampliación Soria 1:90.000 0 1 2 3 4 km

SORIA 2016

TITULARIDAD Y TIPO DE VÍA

RED DE CARRETERAS DEL ESTADO

-  AUTOPISTA DE PEAJE
-  AUTOPISTA DE PEAJE TRAMO MIXTO
-  AUTOPISTA DE PEAJE TRAMO LIBRE
-  AUTOPISTA LIBRE O AUTOVÍA
-  MULTICARRIL
-  CARRETERA CONVENCIONAL

RED DE OTRAS ADMINISTRACIONES

-  GRAN CAPACIDAD
-  CARRETERA CONVENCIONAL

ESCALA 1 : 250.000 0 2,5 5 7,5 10 km

Según Catálogo oficial de la RCE a 31/12/2016

TITULARIDAD Y TIPO DE VÍA

RED DE CARRETERAS DEL ESTADO

-  AUTOPISTA DE PEAJE
-  AUTOPISTA DE PEAJE TRAMO MIXTO
-  AUTOPISTA DE PEAJE TRAMO LIBRE
-  AUTOPISTA LIBRE O AUTOVÍA
-  MULTICARRIL
-  CARRETERA CONVENCIONAL

RED DE OTRAS ADMINISTRACIONES


-  GRAN CAPACIDAD
-  CARRETERA CONVENCIONAL

ESCALA 1 : 220.000 

Según Catálogo oficial de la RCE a 31/12/2016



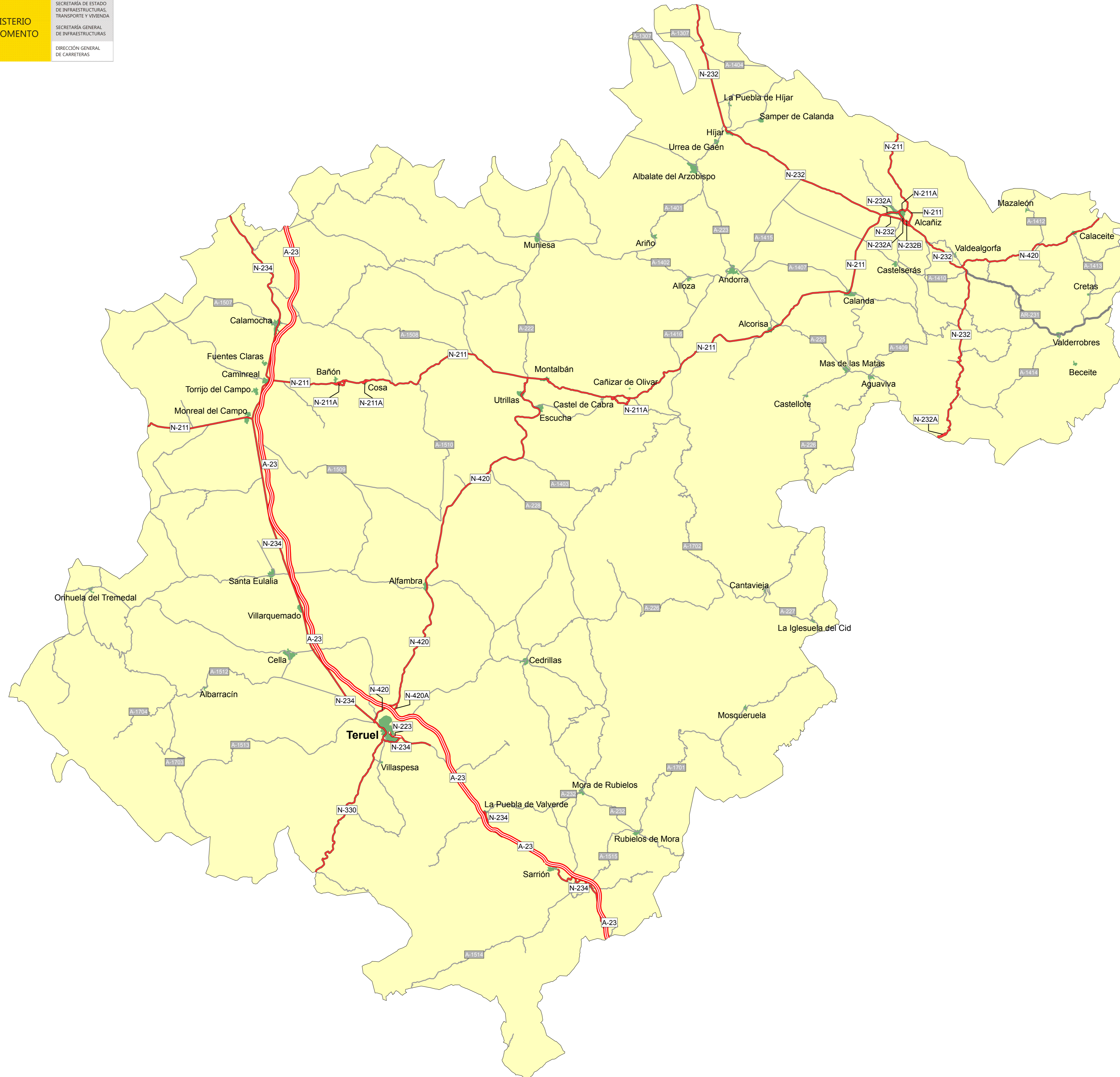
Ampliación Tarragona 1:80.000 



GOBIERNO DE ESPAÑA

MINISTERIO DE FOMENTO

SECRETARÍA DE ESTADO DE INFRAESTRUCTURAS, TRANSPORTE Y VIVIENDA
SECRETARÍA GENERAL DE INFRAESTRUCTURAS
DIRECCIÓN GENERAL DE CARRETERAS




TERUEL 2016

TITULARIDAD Y TIPO DE VÍA

- RED DE CARRETERAS DEL ESTADO**
- AUTOPISTA DE PEAJE
 - AUTOPISTA DE PEAJE TRAMO MIXTO
 - AUTOPISTA DE PEAJE TRAMO LIBRE
 - AUTOPISTA LIBRE O AUTOVÍA
 - MULTICARRIL
 - CARRETERA CONVENCIONAL
- RED DE OTRAS ADMINISTRACIONES**
- GRAN CAPACIDAD
 - CARRETERA CONVENCIONAL

ESCALA 1 : 310.000

Según Catálogo oficial de la RCE a 31/12/2016



GOBIERNO DE ESPAÑA

MINISTERIO DE FOMENTO

SECRETARÍA DE ESTADO DE INFRAESTRUCTURAS, TRANSPORTE Y VIVIENDA
SECRETARÍA GENERAL DE INFRAESTRUCTURAS
DIRECCIÓN GENERAL DE CARRETERAS



Ampliación Toledo 1:90.000 0 1 2 3 4 km

TOLEDO 2016


TITULARIDAD Y TIPO DE VÍA

- RED DE CARRETERAS DEL ESTADO**
- AUTOPISTA DE PEAJE
 - AUTOPISTA DE PEAJE TRAMO MIXTO
 - AUTOPISTA DE PEAJE TRAMO LIBRE
 - AUTOPISTA LIBRE O AUTOVÍA
 - MULTICARRIL
 - CARRETERA CONVENCIONAL

- RED DE OTRAS ADMINISTRACIONES**
- GRAN CAPACIDAD
 - CARRETERA CONVENCIONAL

ESCALA 1 : 280.000 0 3 6 9 12 km

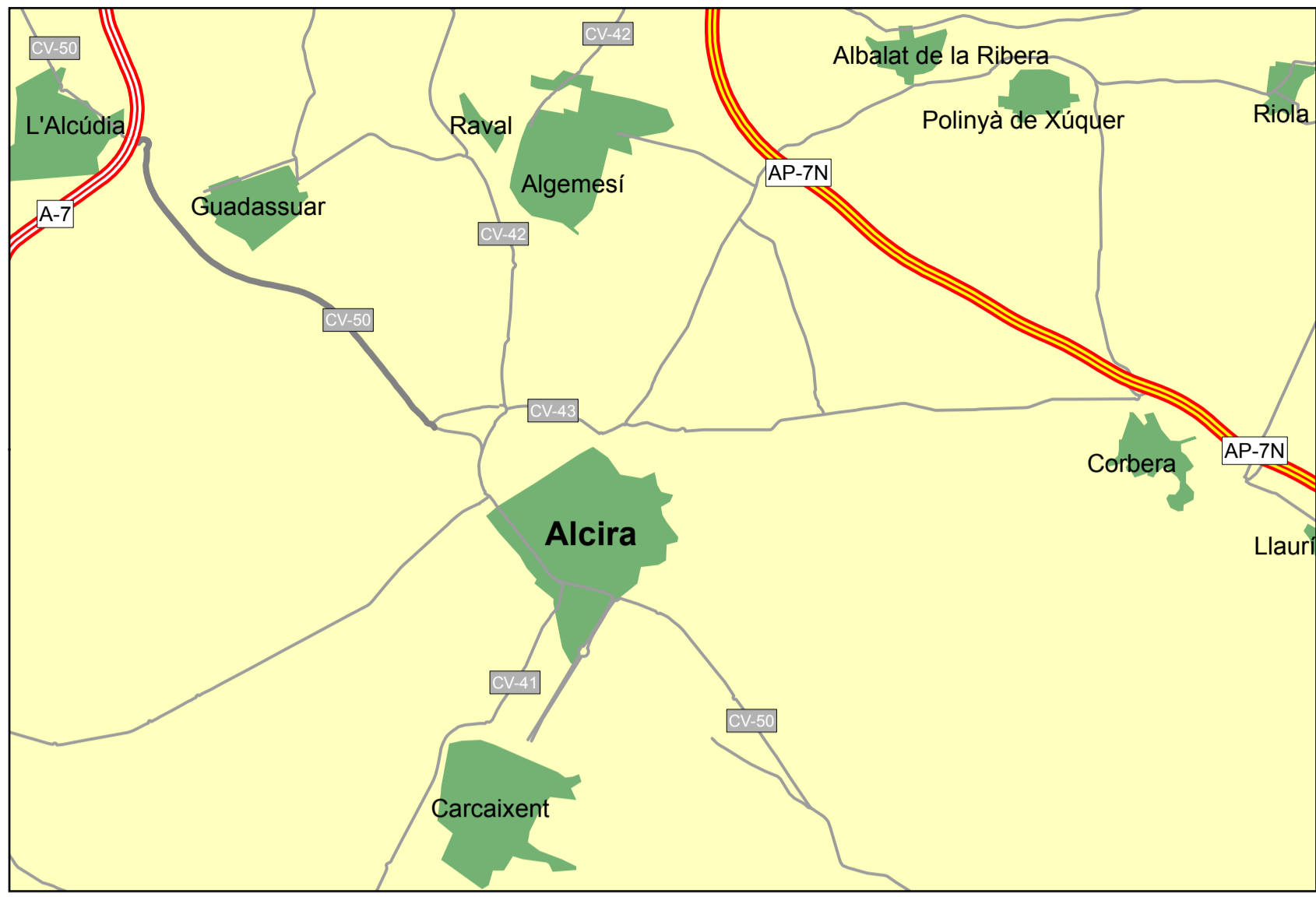
Según Catálogo oficial de la RCE a 31/12/2016



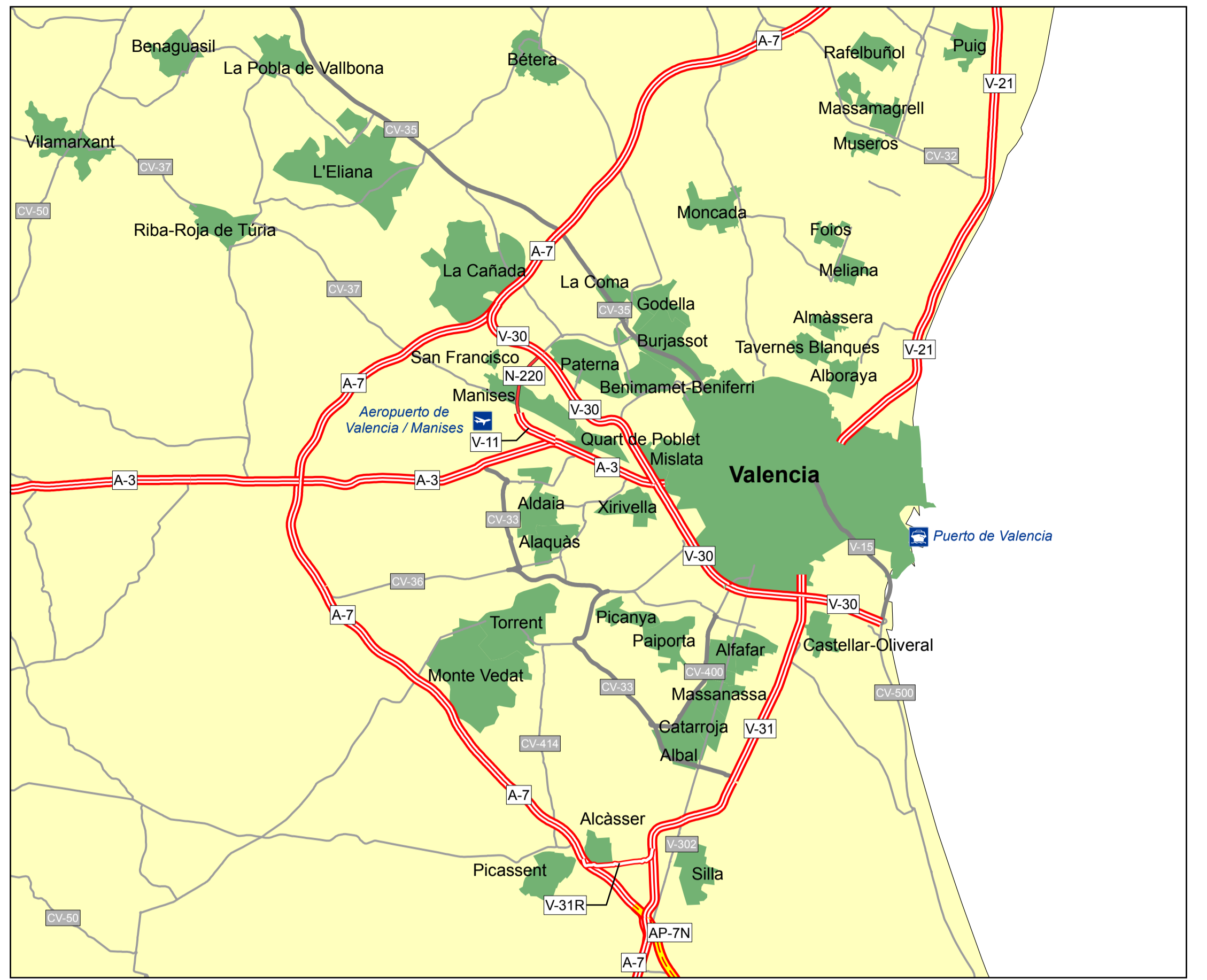
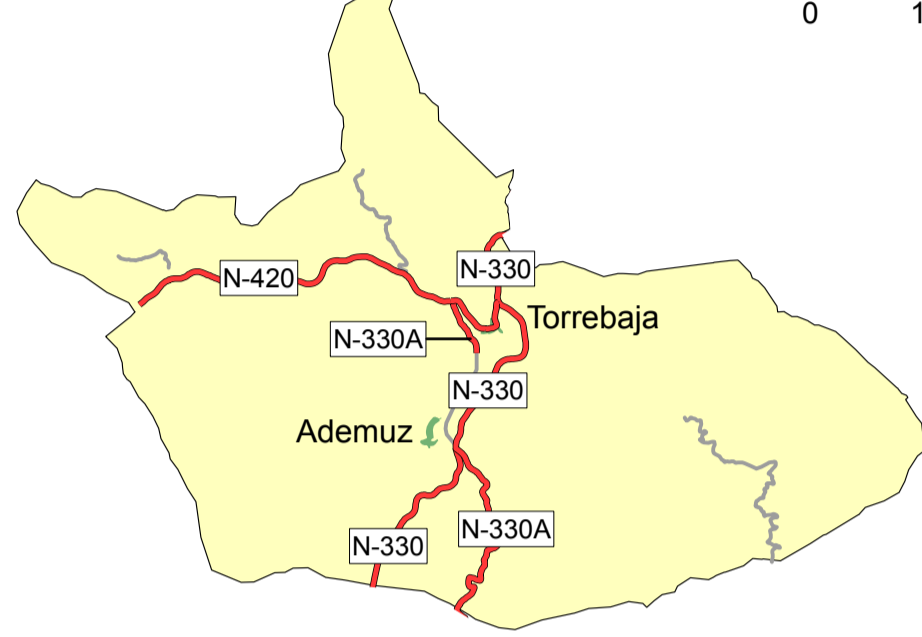
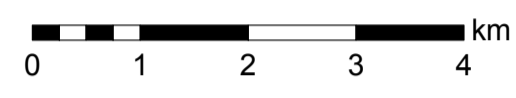
GOBIERNO DE ESPAÑA

MINISTERIO DE FOMENTO

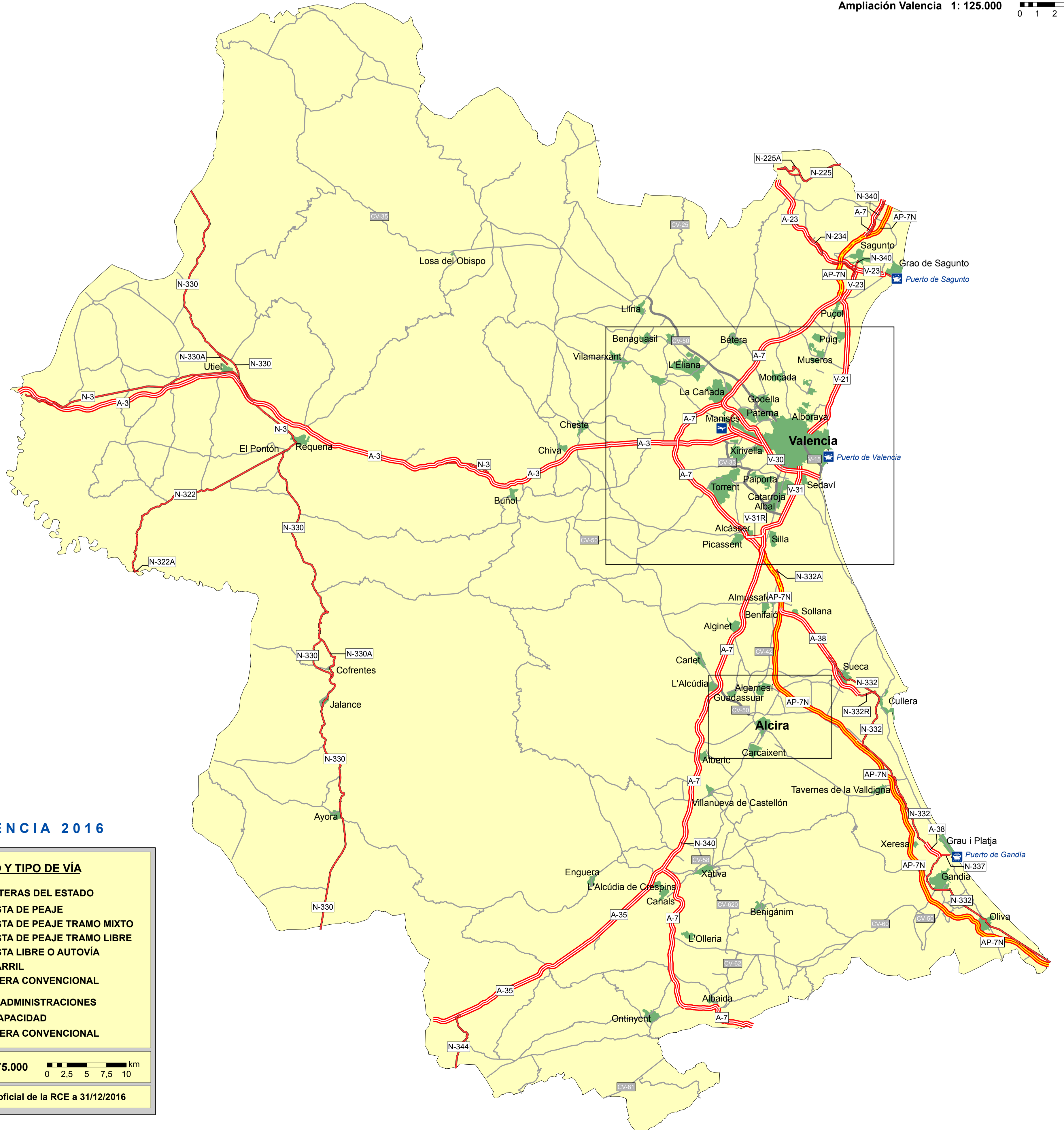
SECRETARÍA DE ESTADO DE INFRAESTRUCTURAS, TRANSPORTE Y VIVIENDA.
SECRETARÍA GENERAL DE INFRAESTRUCTURAS
DIRECCIÓN GENERAL DE CARRETERAS



Ampliación Alcira 1: 70.000



Ampliación Valencia 1: 125.000

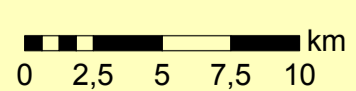


VALENCIA 2016


TITULARIDAD Y TIPO DE VÍA

- RED DE CARRETERAS DEL ESTADO
- AUTOPISTA DE PEAJE
- AUTOPISTA DE PEAJE TRAMO MIXTO
- AUTOPISTA DE PEAJE TRAMO LIBRE
- AUTOPISTA LIBRE O AUTOVÍA
- MULTICARRIL
- CARRETERA CONVENCIONAL
- RED DE OTRAS ADMINISTRACIONES
- GRAN CAPACIDAD
- CARRETERA CONVENCIONAL

ESCALA 1 : 275.000



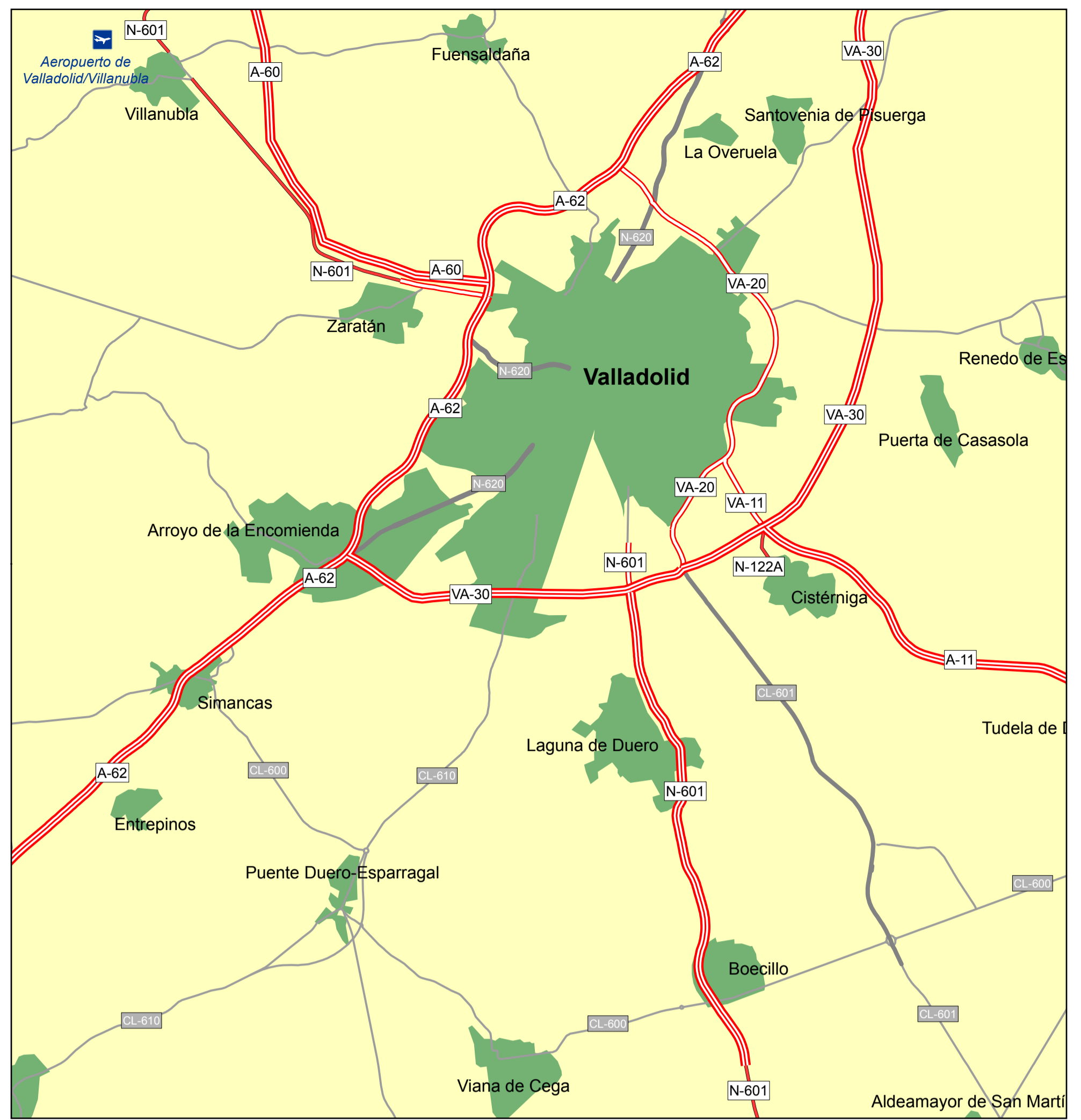
Según Catálogo oficial de la RCE a 31/12/2016



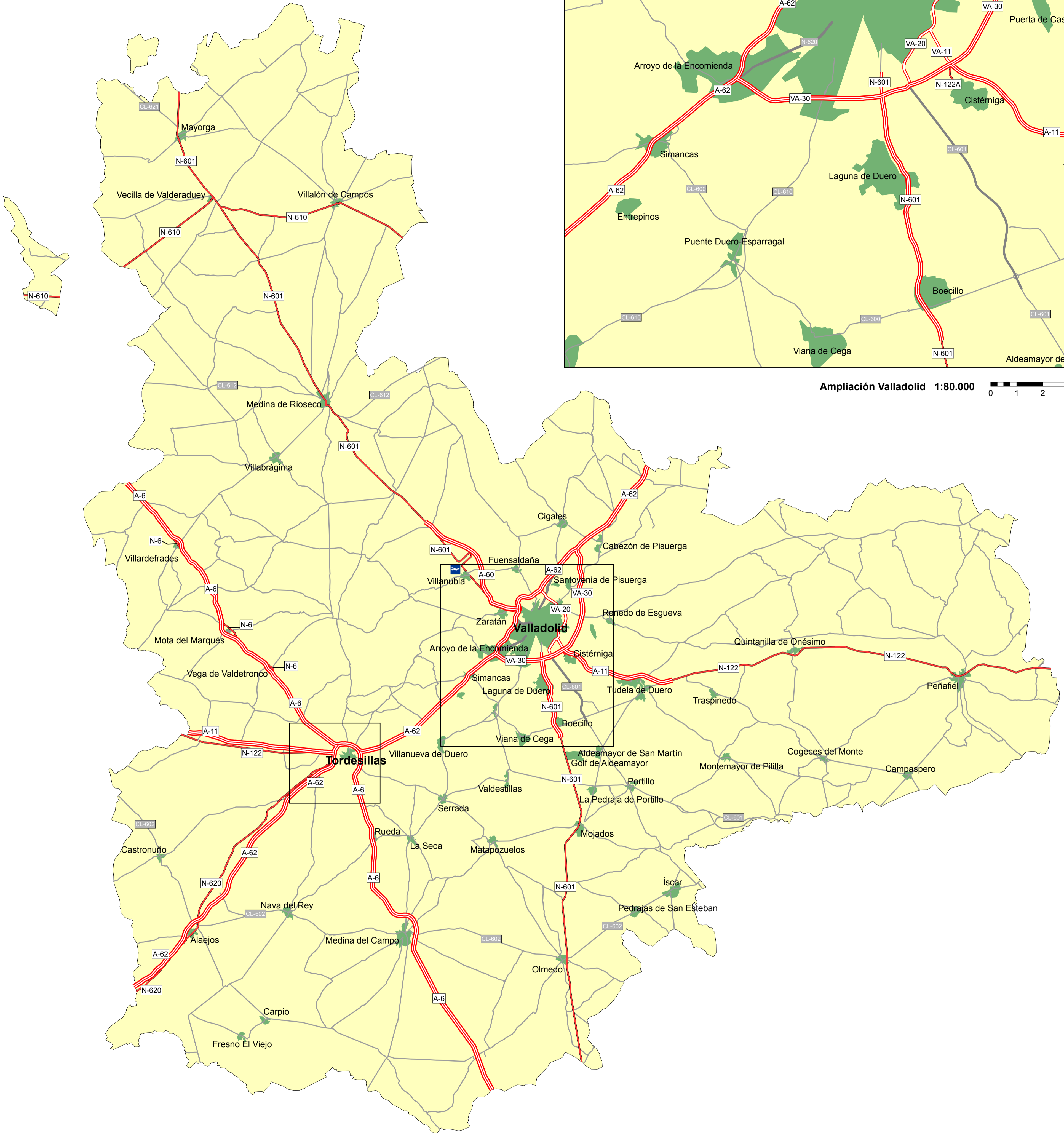
GOBIERNO DE ESPAÑA

MINISTERIO DE FOMENTO

SECRETARÍA DE ESTADO DE INFRAESTRUCTURAS, TRANSPORTE Y VIVIENDA
SECRETARÍA GENERAL DE INFRAESTRUCTURAS
DIRECCIÓN GENERAL DE CARRETERAS



Ampliación Valladolid 1:80.000 0 1 2 3 4 km









Ampliación Tordesillas 1:70.000 0 1 2 3 4 km



VALLADOLID 2016

TITULARIDAD Y TIPO DE VÍA

RED DE CARRETERAS DEL ESTADO

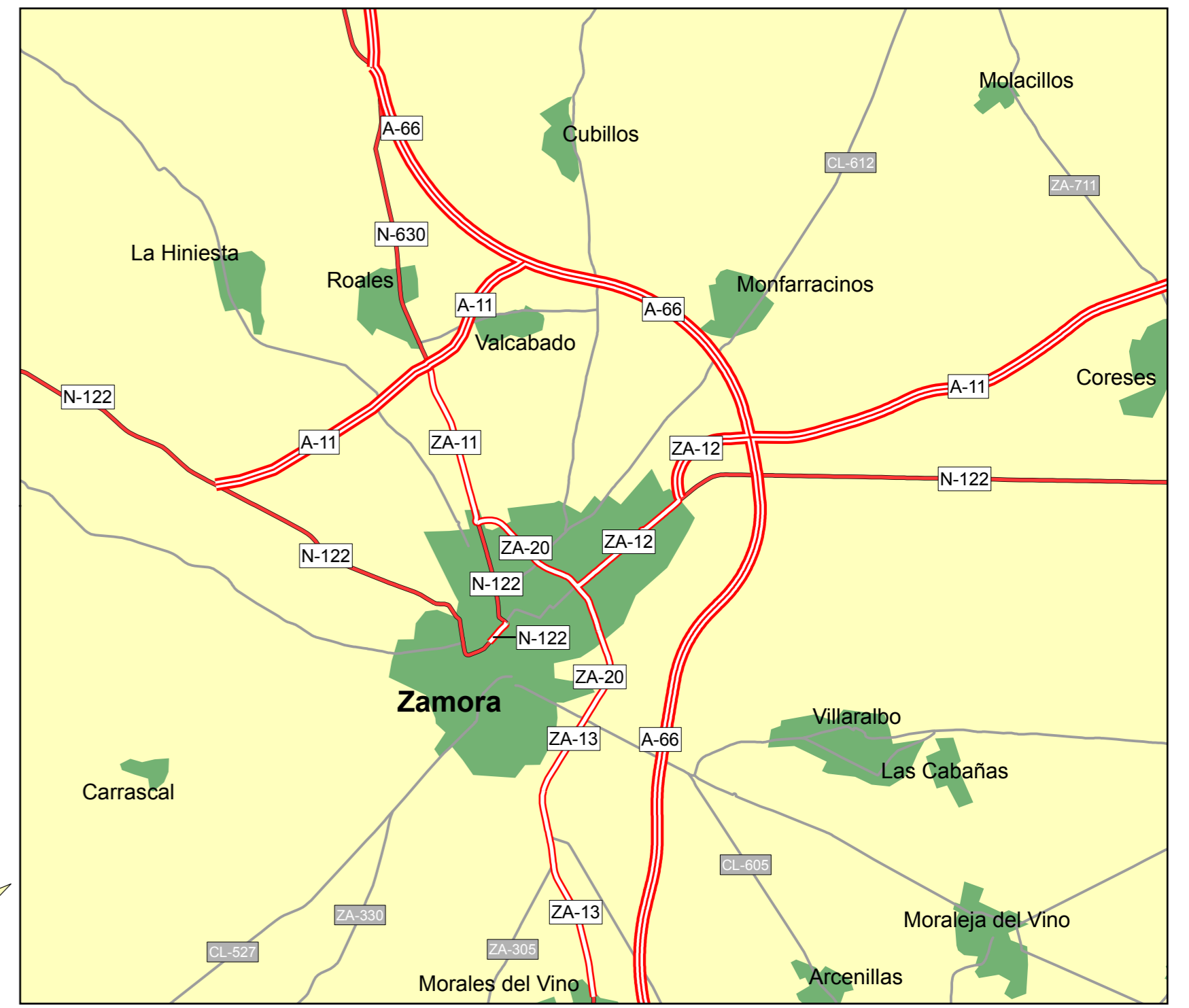
-  AUTOPISTA DE PEAJE
-  AUTOPISTA DE PEAJE TRAMO MIXTO
-  AUTOPISTA DE PEAJE TRAMO LIBRE
-  AUTOPISTA LIBRE O AUTOVÍA
-  MULTICARRIL
-  CARRETERA CONVENCIONAL

RED DE OTRAS ADMINISTRACIONES

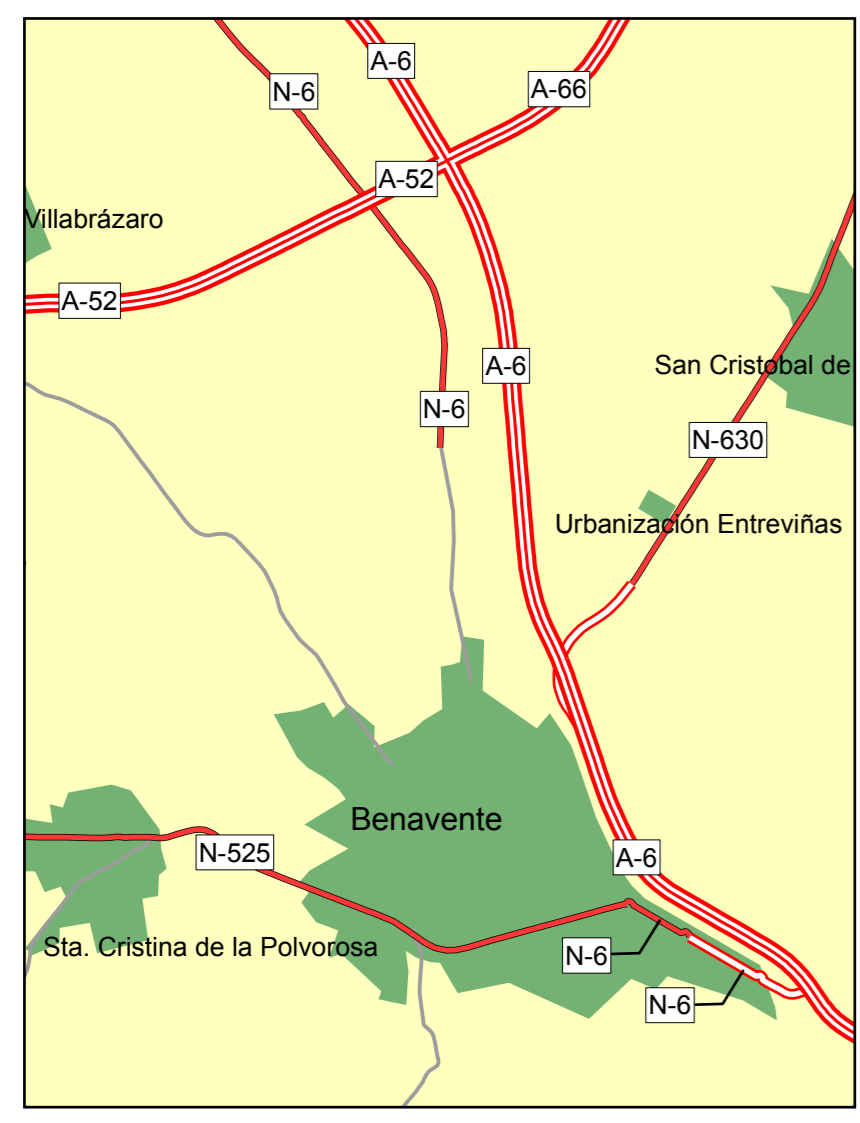
-  GRAN CAPACIDAD
-  CARRETERA CONVENCIONAL

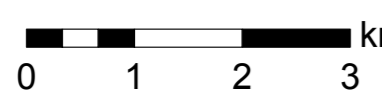
ESCALA 1 : 250.000 0 2,5 5 7,5 10 km

Según Catálogo oficial de la RCE a 31/12/2016



Ampliación Zamora 1 : 80.000 

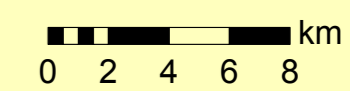


Ampliación Benavente 1 : 70.000 

ZAMORA 2016

TITULARIDAD Y TIPO DE VÍA

- RED DE CARRETERAS DEL ESTADO**
-  AUTOPISTA DE PEAJE
 -  AUTOPISTA DE PEAJE TRAMO MIXTO
 -  AUTOPISTA DE PEAJE TRAMO LIBRE
 -  AUTOPISTA LIBRE O AUTOVÍA
 -  MULTICARRIL
 -  CARRETERA CONVENCIONAL
- RED DE OTRAS ADMINISTRACIONES**
-  GRAN CAPACIDAD
 -  CARRETERA CONVENCIONAL

ESCALA 1 : 250.000 

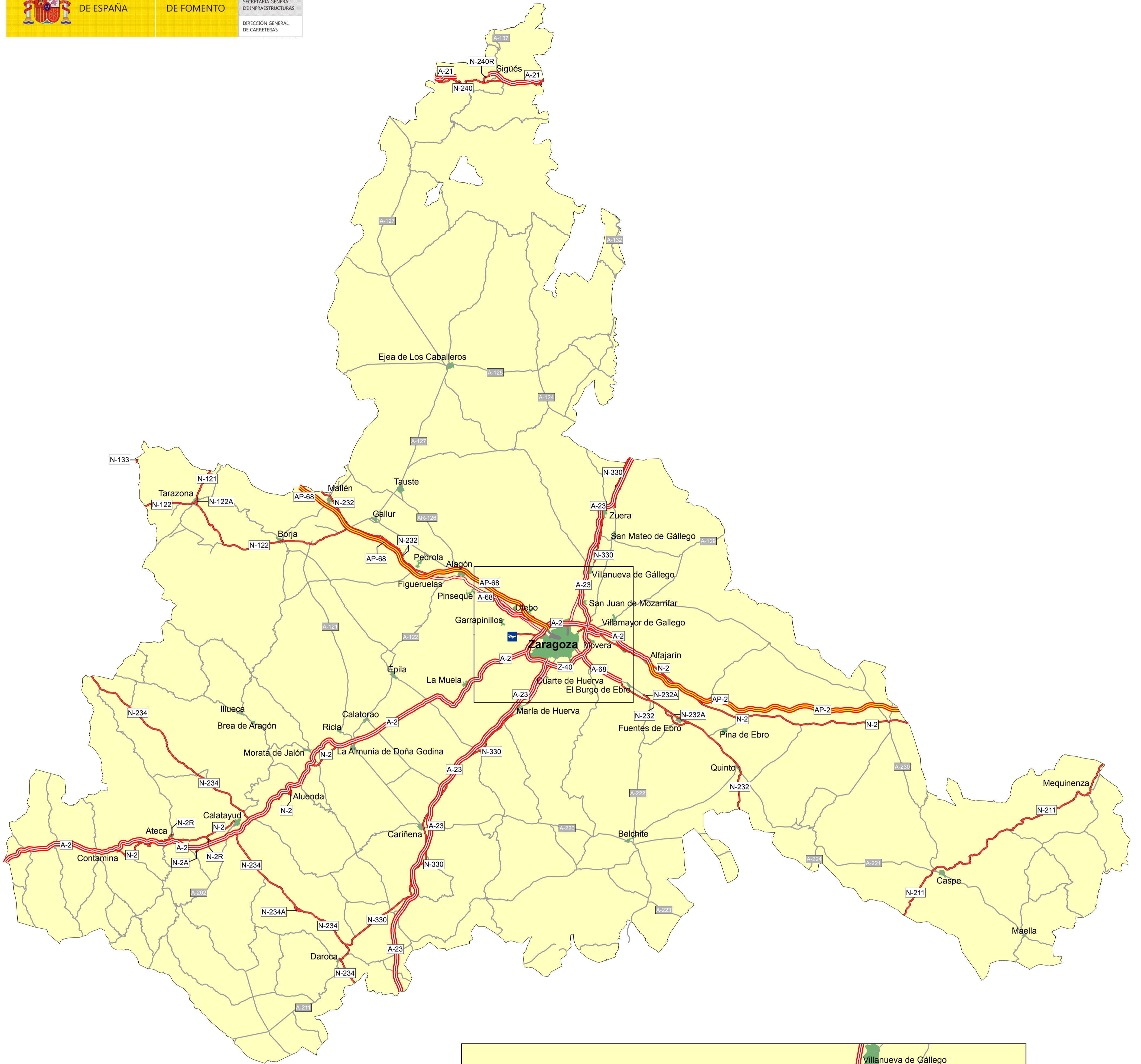
Según Catálogo oficial de la RCE a 31/12/2016



GOBIERNO DE ESPAÑA

MINISTERIO DE FOMENTO

SECRETARÍA DE ESTADO DE INFRAESTRUCTURAS, TRANSPORTE Y VIVIENDA
SECRETARÍA GENERAL DE INFRAESTRUCTURAS
DIRECCIÓN GENERAL DE CARRETERAS



ZARAGOZA 2016

TITULARIDAD Y TIPO DE VÍA

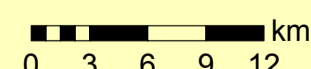
RED DE CARRETERAS DEL ESTADO

- AUTOPISTA DE PEAJE
- AUTOPISTA DE PEAJE TRAMO MIXTO
- AUTOPISTA DE PEAJE TRAMO LIBRE
- AUTOPISTA LIBRE O AUTOVÍA
- MULTICARRIL
- CARRETERA CONVENCIONAL

RED DE OTRAS ADMINISTRACIONES

- GRAN CAPACIDAD
- CARRETERA CONVENCIONAL

ESCALA 1 : 390.000



Según Catálogo oficial de la RCE a 31/12/2016



Ampliación Zaragoza 1 : 110.000

