

LEYENDA

- NUEVAS ZONAS A EXPROPIAR
- ZONAS TRAMITADAS
- ZONAS DE SERVIDUMBRE. AMPLIACIONES
- ZONAS DE OCUPACIÓN TEMPORAL. AMPLIACIONES
- NUEVO LÍMITE DE EXPROPIACIÓN (PROYECTO DE CONSTRUCCIÓN 2018)
- ANTERIOR LÍMITE DE EXPROPIACIÓN (PROYECTO DE TRAZADO 2008)
- LÍMITES DE PARCELAS (ANTERIORES A PROY. TRAZADO 2008)

Nº DE ORDEN

85

274 15

PARCELA

POLÍGONO

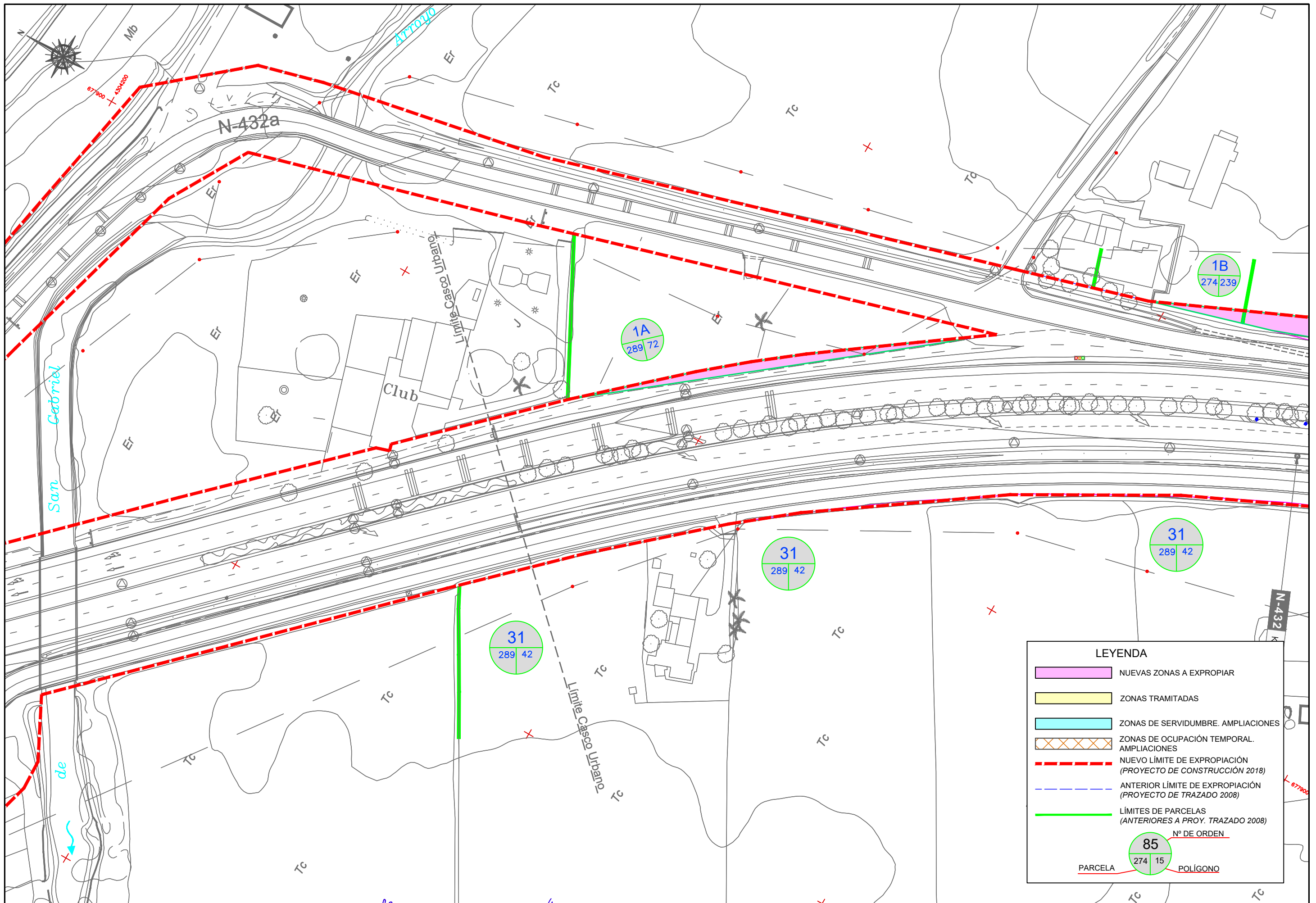
BADAJOZ

Almacén

La Mañica

N-432

N-432 Km 10

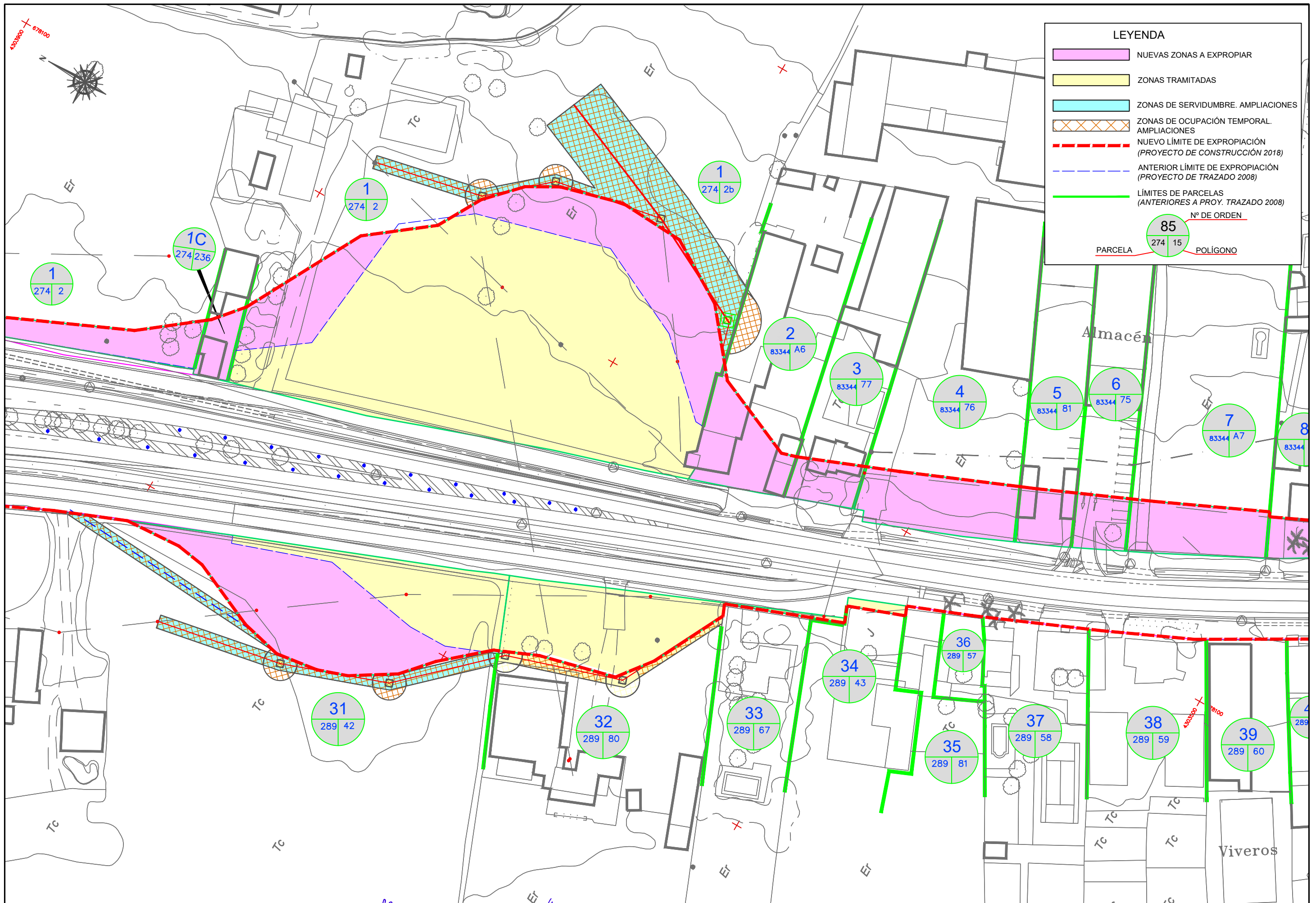


LEYENDA

- NUEVAS ZONAS A EXPROPIAR
- ZONAS TRAMITADAS
- ZONAS DE SERVIDUMBRE. AMPLIACIONES
- ZONAS DE OCUPACIÓN TEMPORAL. AMPLIACIONES
- NUEVO LÍMITE DE EXPROPIACIÓN (PROYECTO DE CONSTRUCCIÓN 2018)
- ANTERIOR LÍMITE DE EXPROPIACIÓN (PROYECTO DE TRAZADO 2008)
- LÍMITES DE PARCELAS (ANTERIORES A PROY. TRAZADO 2008)

Nº DE ORDEN

85
PARCELA 274 15 POLÍGONO



LEYENDA

- NUEVAS ZONAS A EXPROPIAR
- ZONAS TRAMITADAS
- ZONAS DE SERVIDUMBRE. AMPLIACIONES
- ZONAS DE OCUPACIÓN TEMPORAL. AMPLIACIONES
- NUEVO LÍMITE DE EXPROPIACIÓN (PROYECTO DE CONSTRUCCIÓN 2018)
- ANTERIOR LÍMITE DE EXPROPIACIÓN (PROYECTO DE TRAZADO 2008)
- LÍMITES DE PARCELAS (ANTERIORES A PROY. TRAZADO 2008)

Nº DE ORDEN

85
PARCELA 274 15 POLIGONO



LEYENDA

- NUEVAS ZONAS A EXPROPIAR
- ZONAS TRAMITADAS
- ZONAS DE SERVIDUMBRE. AMPLIACIONES
- ZONAS DE OCUPACIÓN TEMPORAL. AMPLIACIONES
- NUEVO LÍMITE DE EXPROPIACIÓN (PROYECTO DE CONSTRUCCIÓN 2018)
- ANTERIOR LÍMITE DE EXPROPIACIÓN (PROYECTO DE TRAZADO 2008)
- LÍMITES DE PARCELAS (ANTERIORES A PROY. TRAZADO 2008)

Nº DE ORDEN

85

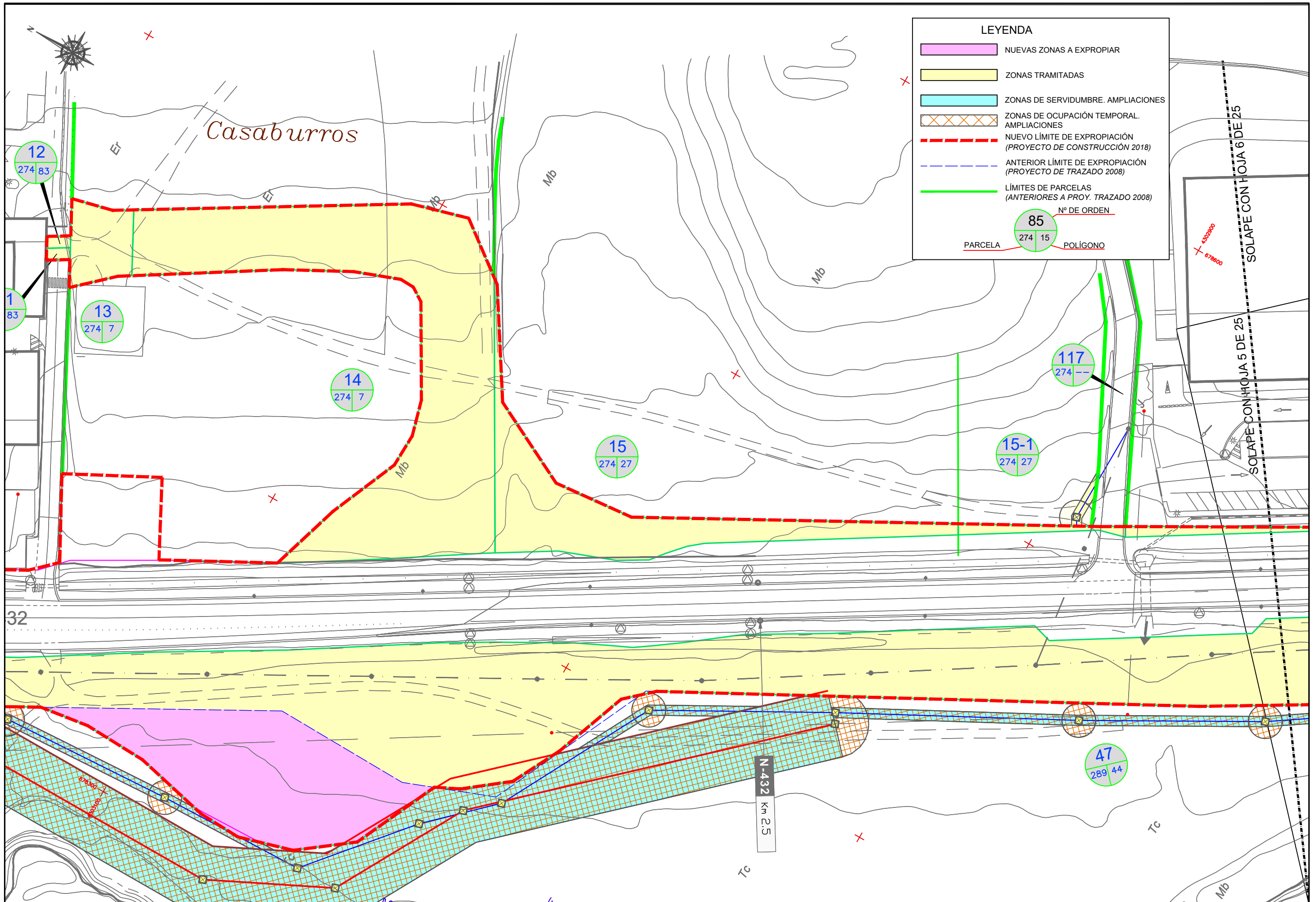
PARCELA 274 15 POLÍGONO

Concesionario

Estación de Servicio

Aspiradoras
Zona de lavado

N-432 Km 2.0

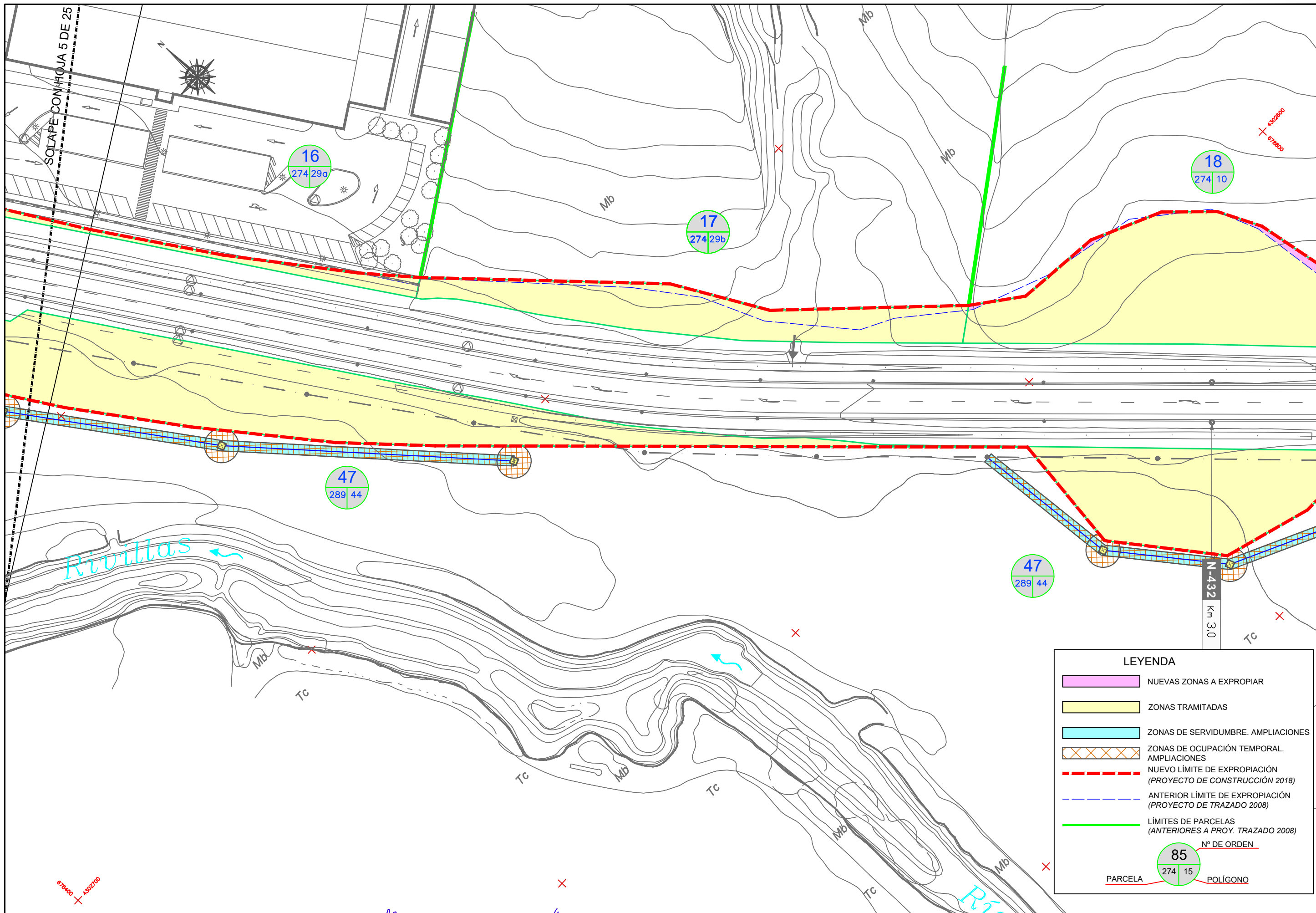


LEYENDA

- NUEVAS ZONAS A EXPROPIAR
- ZONAS TRAMITADAS
- ZONAS DE SERVIDUMBRE. AMPLIACIONES
- ZONAS DE OCUPACIÓN TEMPORAL. AMPLIACIONES
- NUEVO LÍMITE DE EXPROPIACIÓN (PROYECTO DE CONSTRUCCIÓN 2018)
- ANTERIOR LÍMITE DE EXPROPIACIÓN (PROYECTO DE TRAZADO 2008)
- LÍMITES DE PARCELAS (ANTERIORES A PROY. TRAZADO 2008)

Nº DE ORDEN

85
274 15
PARCELA POLÍGONO

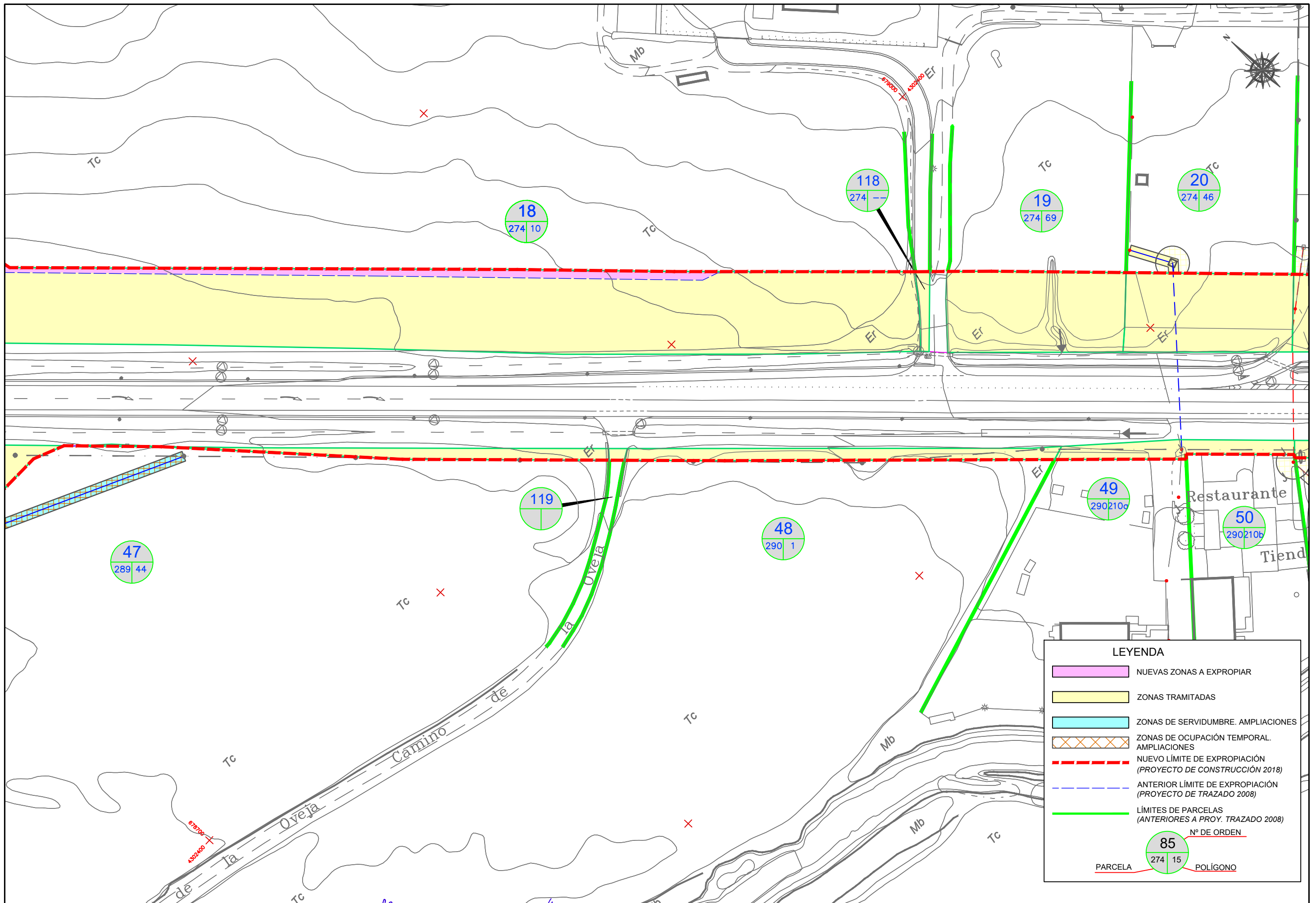


LEYENDA

- NUEVAS ZONAS A EXPROPIAR
- ZONAS TRAMITADAS
- ZONAS DE SERVIDUMBRE. AMPLIACIONES
- ZONAS DE OCUPACIÓN TEMPORAL. AMPLIACIONES
- NUEVO LÍMITE DE EXPROPIACIÓN (PROYECTO DE CONSTRUCCIÓN 2018)
- ANTERIOR LÍMITE DE EXPROPIACIÓN (PROYECTO DE TRAZADO 2008)
- LÍMITES DE PARCELAS (ANTERIORES A PROY. TRAZADO 2008)

Nº DE ORDEN

PARCELA 85 POLÍGONO

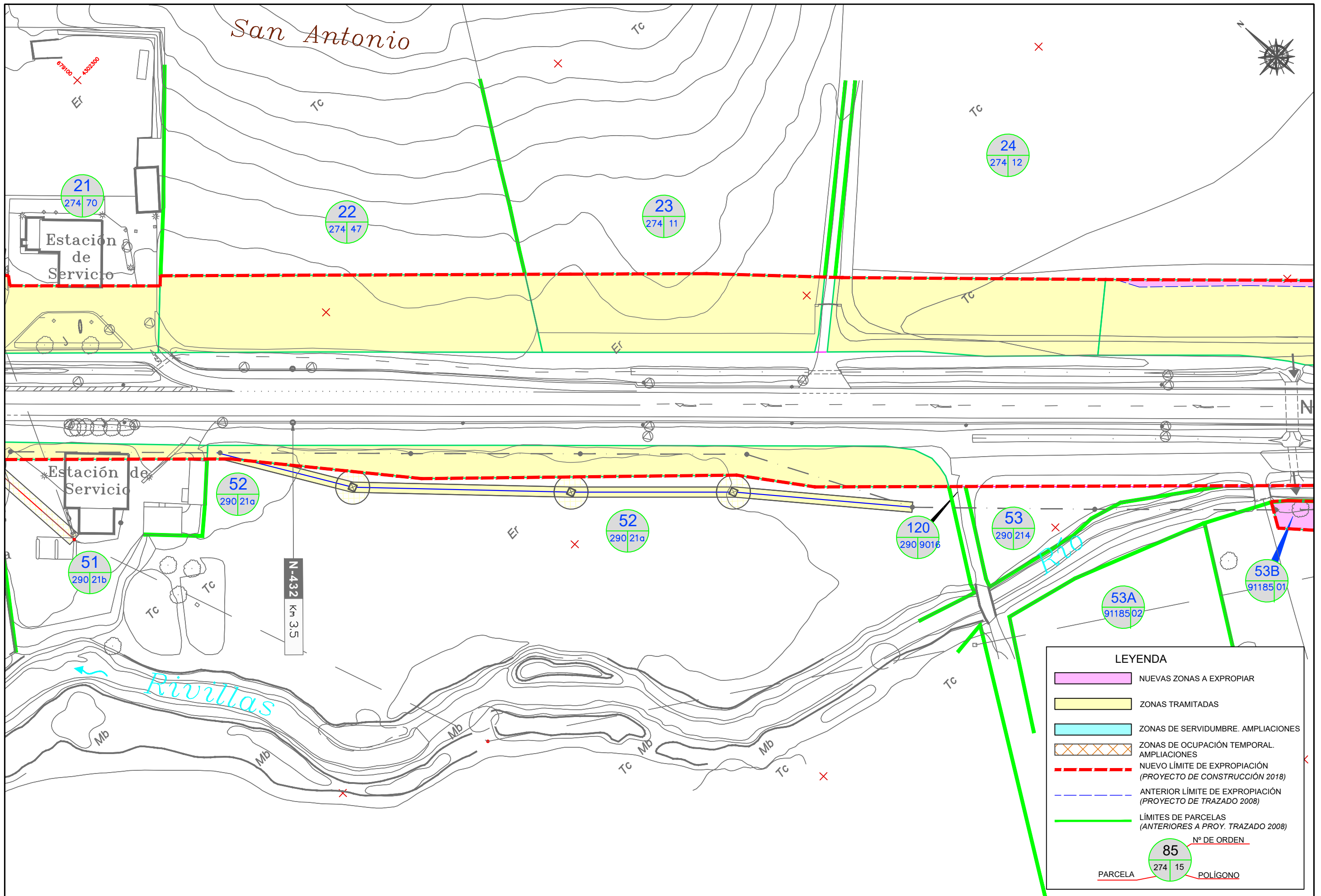


LEYENDA

- NUEVAS ZONAS A EXPROPIAR
- ZONAS TRAMITADAS
- ZONAS DE SERVIDUMBRE. AMPLIACIONES
- ZONAS DE OCUPACIÓN TEMPORAL. AMPLIACIONES
- NUEVO LÍMITE DE EXPROPIACIÓN (PROYECTO DE CONSTRUCCIÓN 2018)
- ANTERIOR LÍMITE DE EXPROPIACIÓN (PROYECTO DE TRAZADO 2008)
- LÍMITES DE PARCELAS (ANTERIORES A PROY. TRAZADO 2008)

Nº DE ORDEN

85 PARCELA 274 15 POLÍGONO



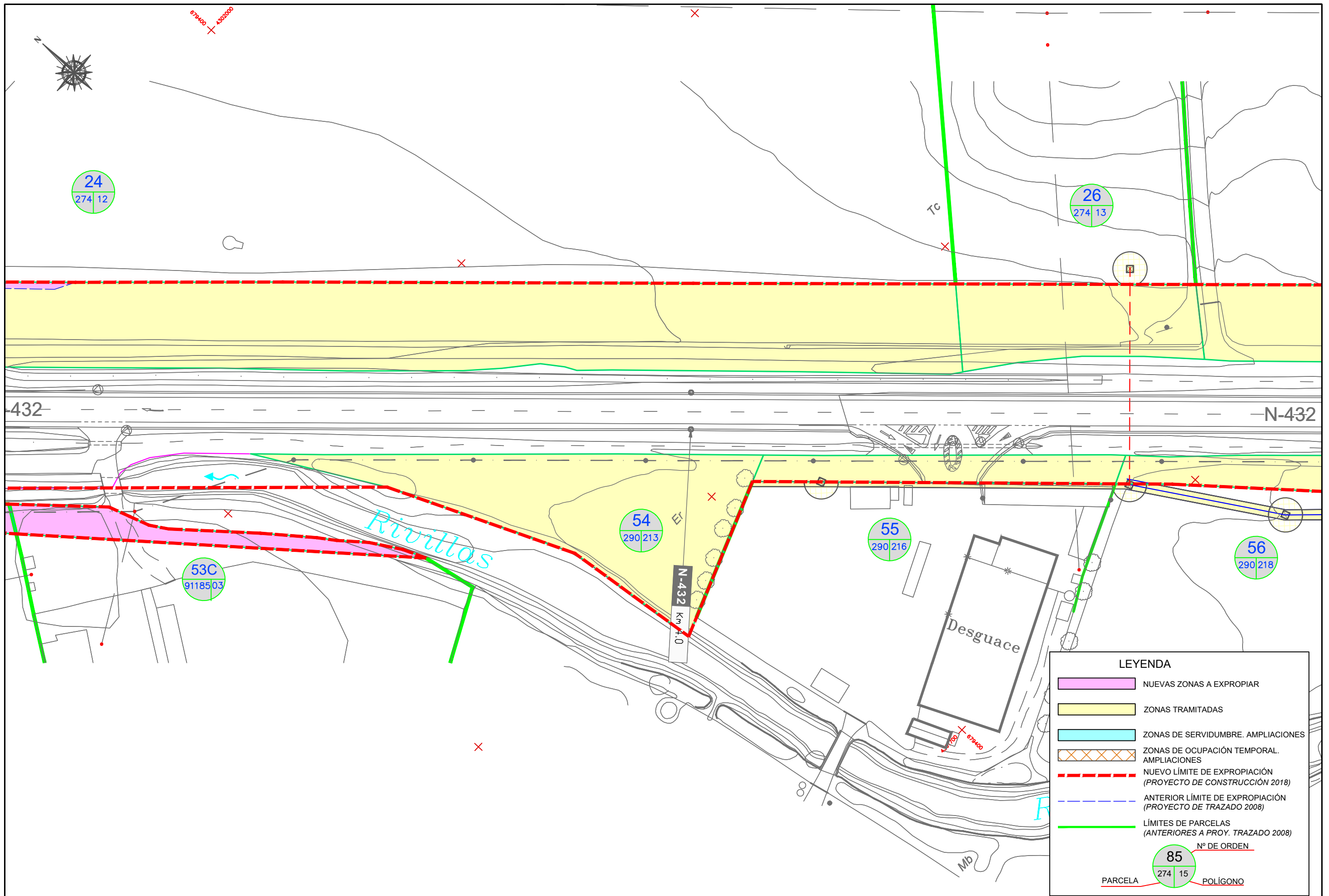
LEYENDA

- NUEVAS ZONAS A EXPROPIAR
- ZONAS TRAMITADAS
- ZONAS DE SERVIDUMBRE. AMPLIACIONES
- ZONAS DE OCUPACIÓN TEMPORAL. AMPLIACIONES
- NUEVO LÍMITE DE EXPROPIACIÓN (PROYECTO DE CONSTRUCCIÓN 2018)
- ANTERIOR LÍMITE DE EXPROPIACIÓN (PROYECTO DE TRAZADO 2008)
- LÍMITES DE PARCELAS (ANTERIORES A PROY. TRAZADO 2008)

Nº DE ORDEN

85

PARCELA 274 15 POLÍGONO



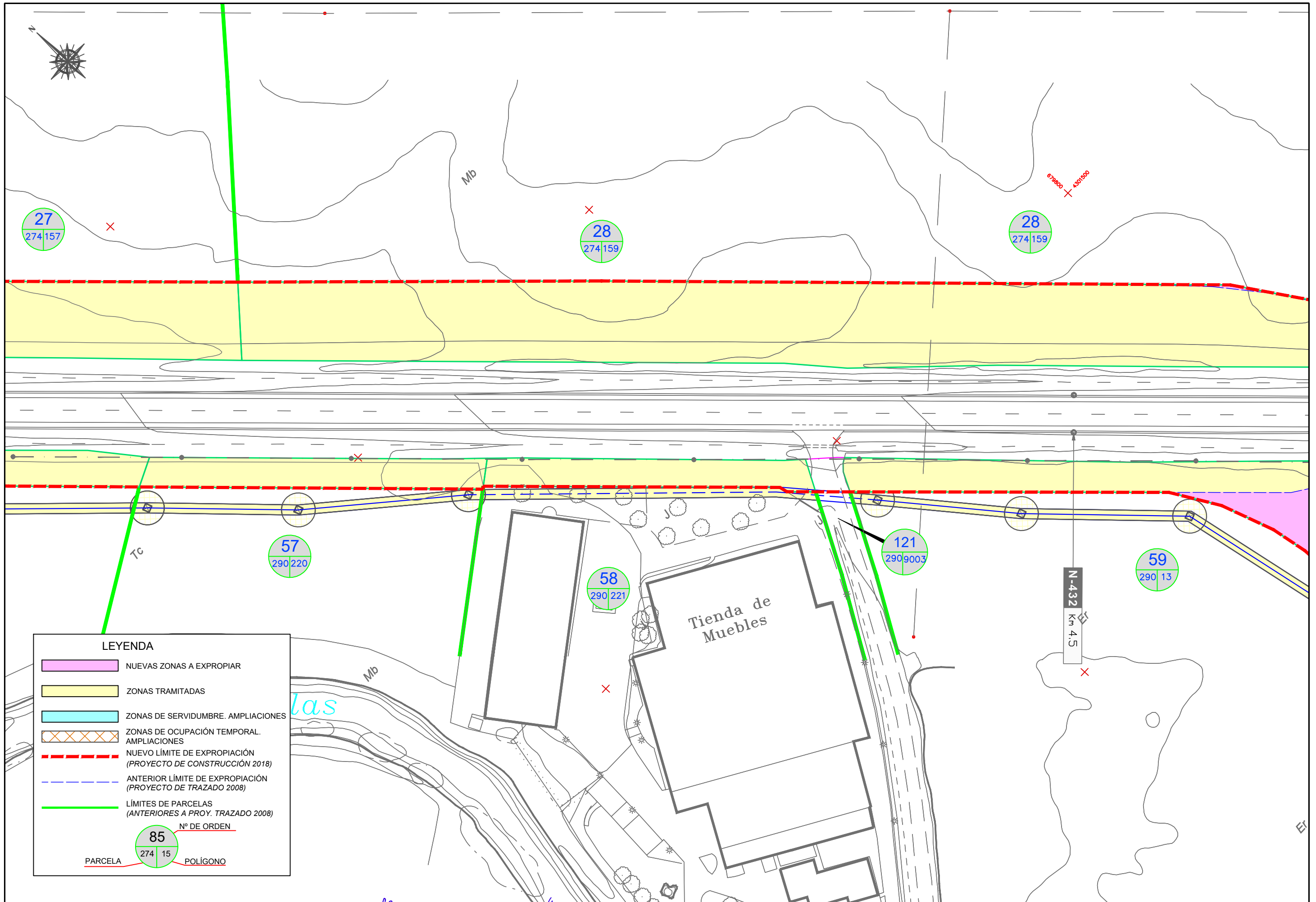
LEYENDA

- NUEVAS ZONAS A EXPROPIAR
- ZONAS TRAMITADAS
- ZONAS DE SERVIDUMBRE. AMPLIACIONES
- ZONAS DE OCUPACIÓN TEMPORAL. AMPLIACIONES
- NUEVO LÍMITE DE EXPROPIACIÓN (PROYECTO DE CONSTRUCCIÓN 2018)
- ANTERIOR LÍMITE DE EXPROPIACIÓN (PROYECTO DE TRAZADO 2008)
- LÍMITES DE PARCELAS (ANTERIORES A PROJ. TRAZADO 2008)

Nº DE ORDEN

85

PARCELA 274 15 POLÍGONO



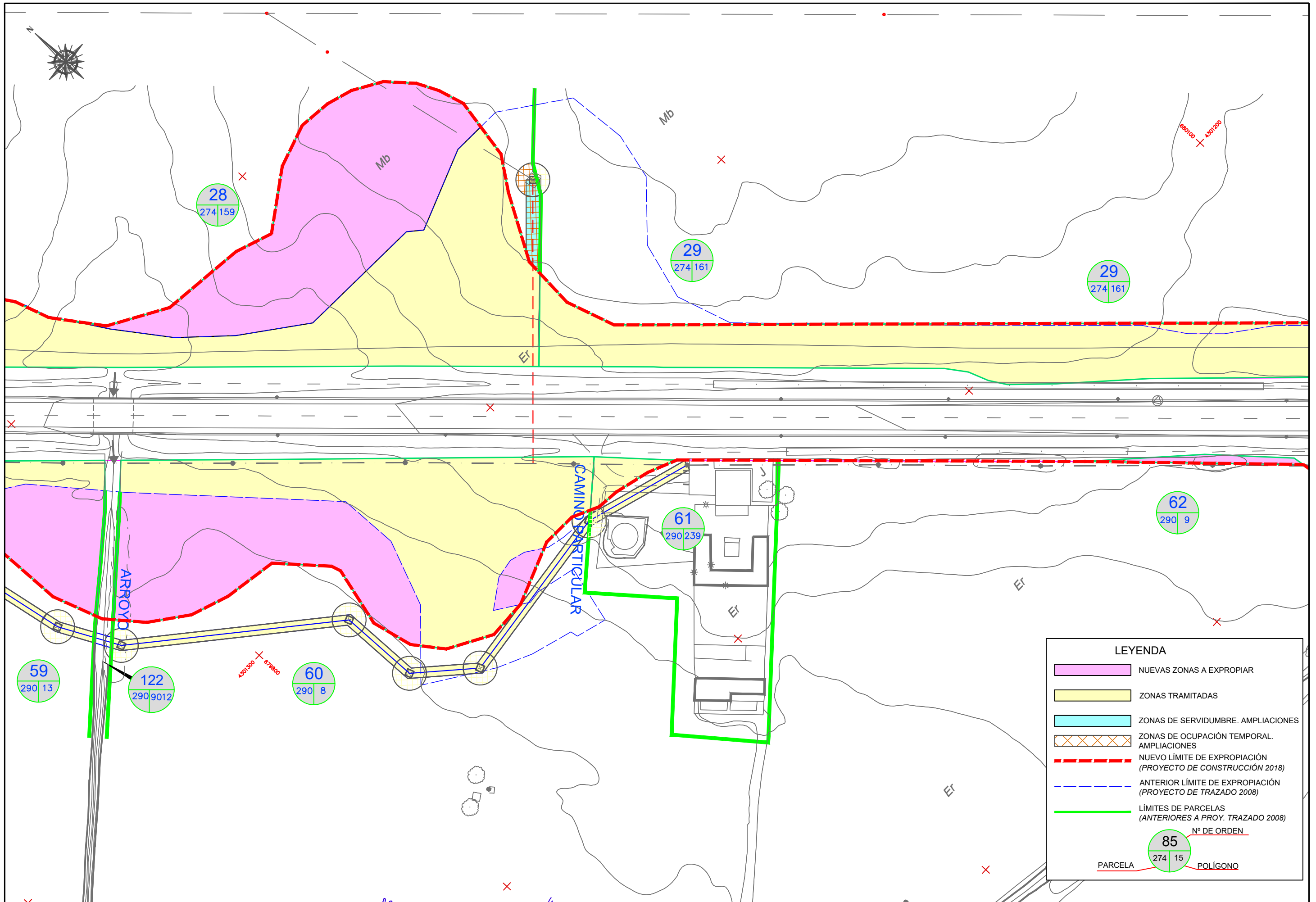
LEYENDA

- NUEVAS ZONAS A EXPROPIAR
- ZONAS TRAMITADAS
- ZONAS DE SERVIDUMBRE. AMPLIACIONES
- ZONAS DE OCUPACIÓN TEMPORAL. AMPLIACIONES
- NUEVO LÍMITE DE EXPROPIACIÓN (PROYECTO DE CONSTRUCCIÓN 2018)
- ANTERIOR LÍMITE DE EXPROPIACIÓN (PROYECTO DE TRAZADO 2008)
- LÍMITES DE PARCELAS (ANTERIORES A PROJ. TRAZADO 2008)

Nº DE ORDEN

85

PARCELA 274 | 15 POLÍGONO



LEYENDA

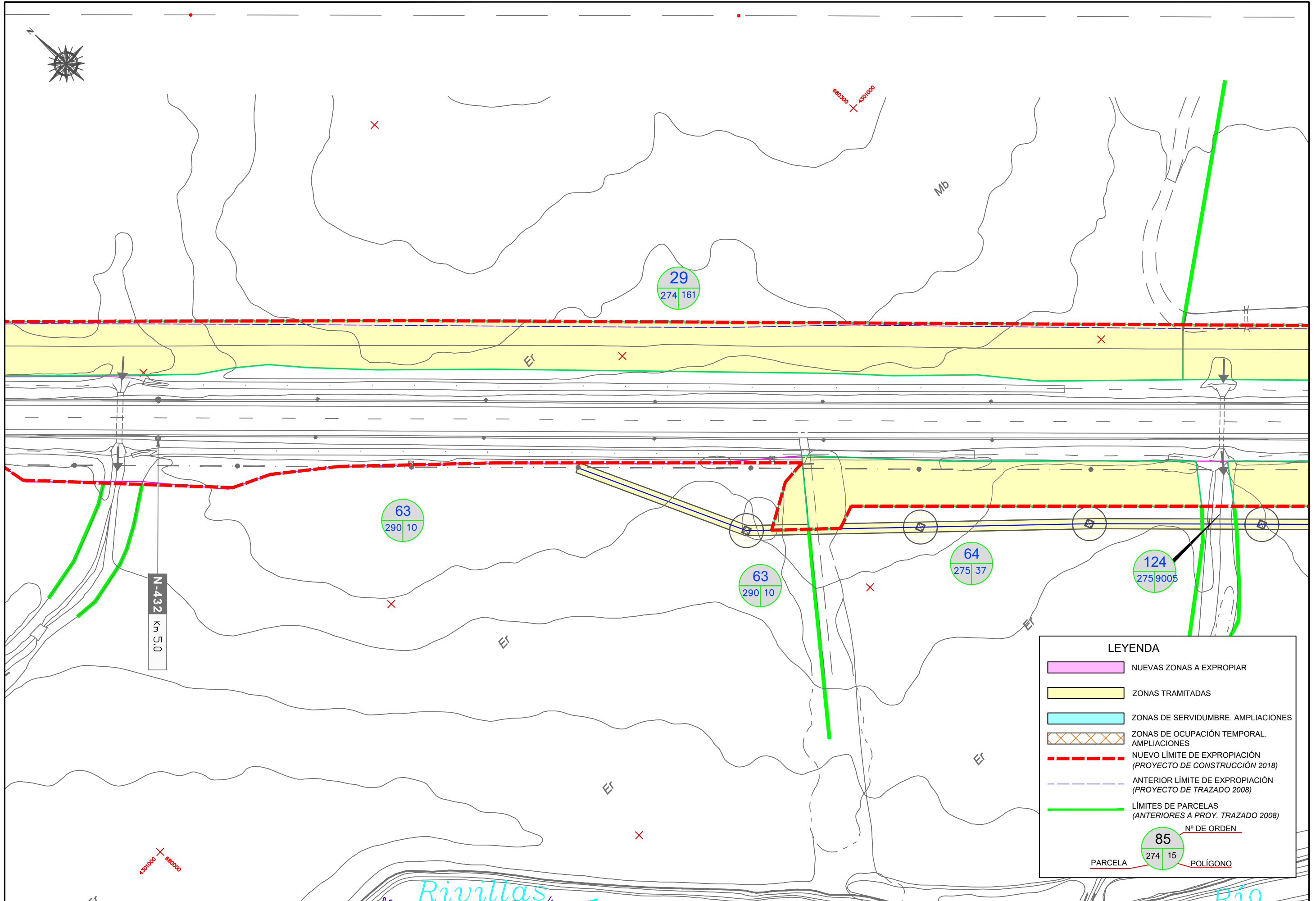
- NUEVAS ZONAS A EXPROPIAR
- ZONAS TRAMITADAS
- ZONAS DE SERVIDUMBRE. AMPLIACIONES
- ZONAS DE OCUPACIÓN TEMPORAL. AMPLIACIONES
- NUEVO LÍMITE DE EXPROPIACIÓN (PROYECTO DE CONSTRUCCIÓN 2018)
- ANTERIOR LÍMITE DE EXPROPIACIÓN (PROYECTO DE TRAZADO 2008)
- LÍMITES DE PARCELAS (ANTERIORES A PROY. TRAZADO 2008)

Nº DE ORDEN

85

274 15

PARCELA POLÍGONO



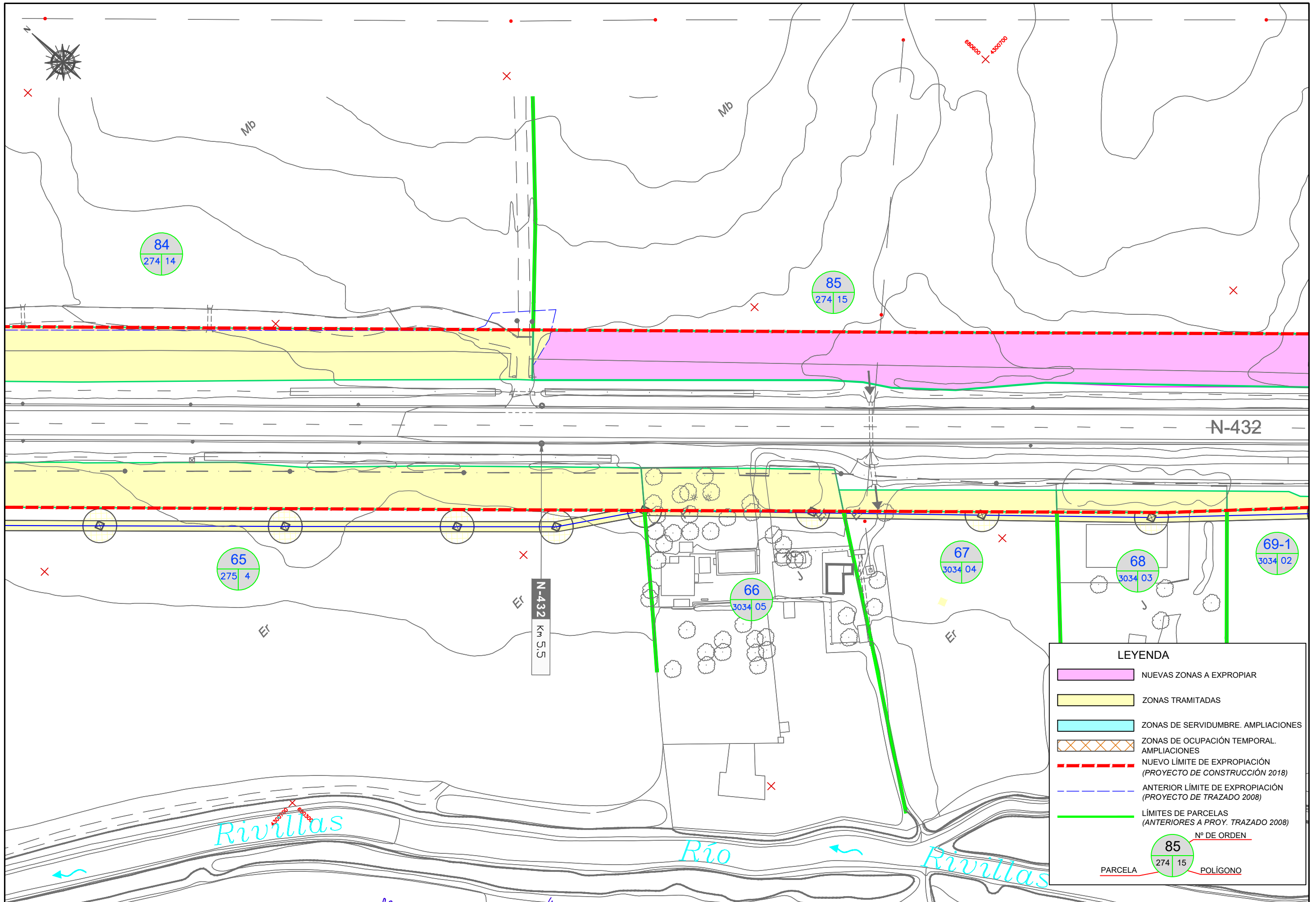
LEYENDA

- NUEVAS ZONAS A EXPROPIAR
- ZONAS TRAMITADAS
- ZONAS DE SERVIDUMBRE. AMPLIACIONES
- ZONAS DE OCUPACIÓN TEMPORAL. AMPLIACIONES
- NUEVO LÍMITE DE EXPROPIACIÓN (PROYECTO DE CONSTRUCCIÓN 2018)
- ANTERIOR LÍMITE DE EXPROPIACIÓN (PROYECTO DE TRAZADO 2008)
- LÍMITES DE PARCELAS (ANTERIORES A PROJ. TRAZADO 2008)

Nº DE ORDEN

85

PARCELA 274 15 POLÍGONO



LEYENDA

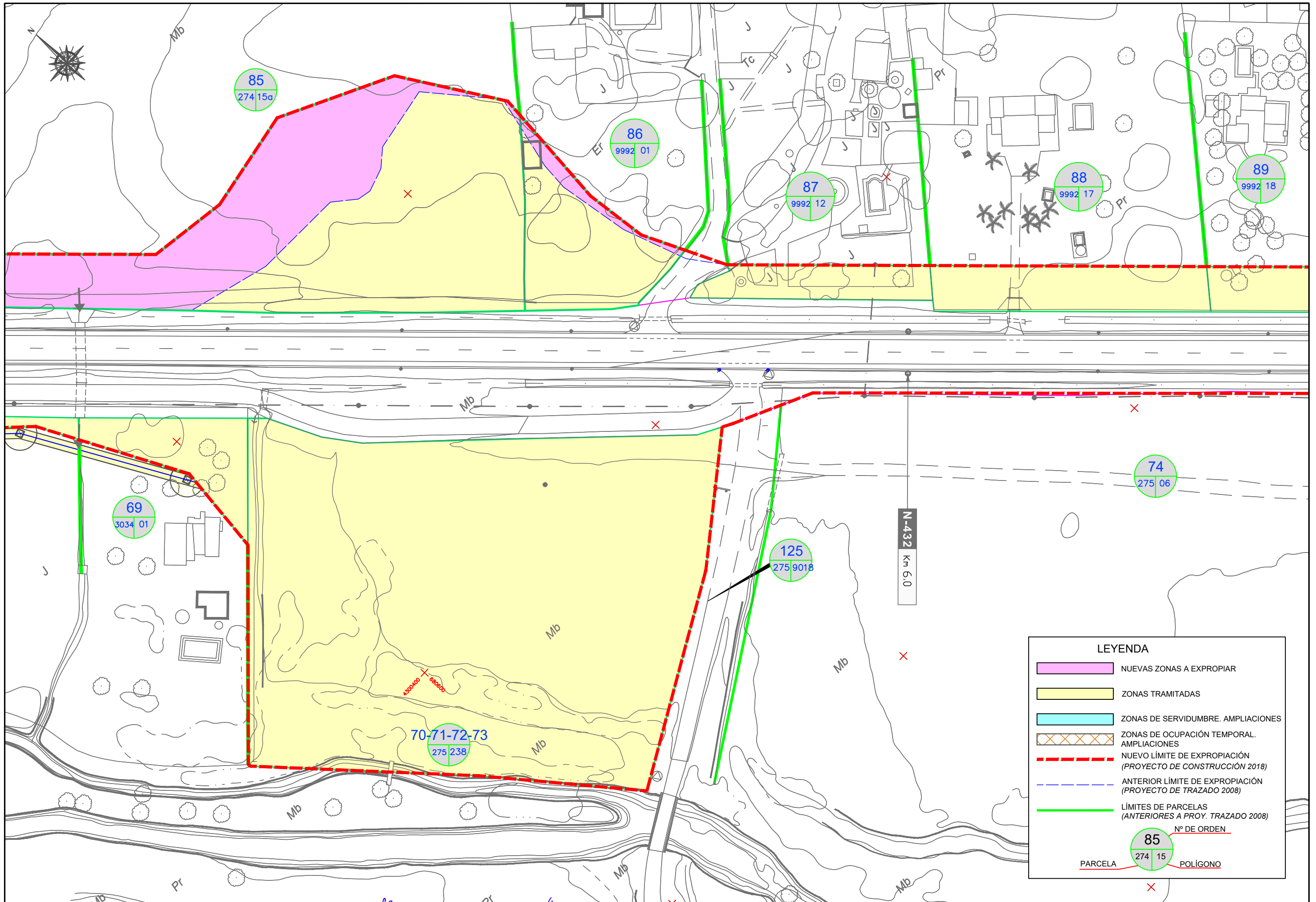
- NUEVAS ZONAS A EXPROPIAR
- ZONAS TRAMITADAS
- ZONAS DE SERVIDUMBRE. AMPLIACIONES
- ZONAS DE OCUPACIÓN TEMPORAL. AMPLIACIONES
- NUEVO LÍMITE DE EXPROPIACIÓN (PROYECTO DE CONSTRUCCIÓN 2018)
- ANTERIOR LÍMITE DE EXPROPIACIÓN (PROYECTO DE TRAZADO 2008)
- LÍMITES DE PARCELAS (ANTERIORES A PROJ. TRAZADO 2008)

Nº DE ORDEN

85

274 15

PARCELA POLÍGONO



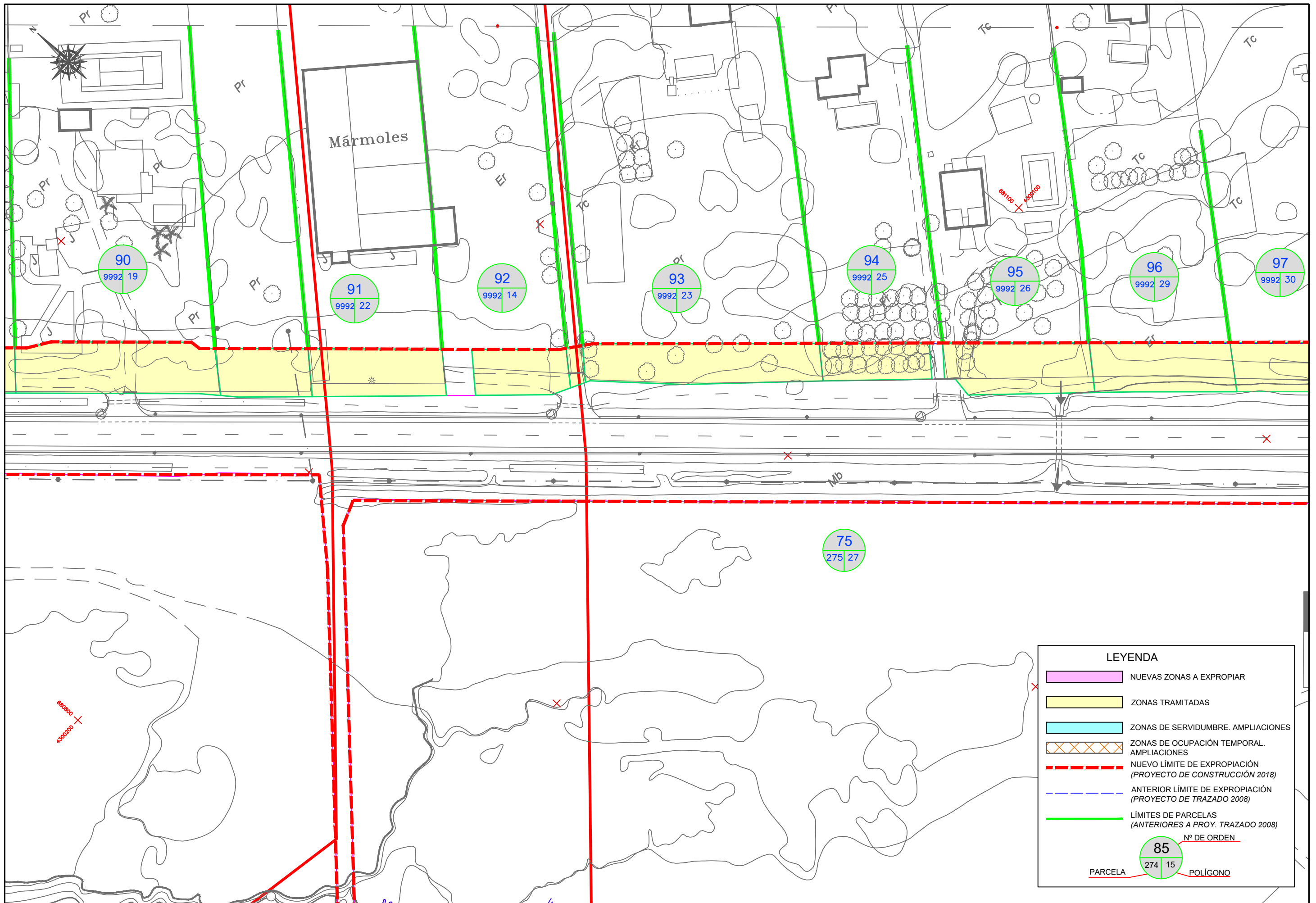
LEYENDA

- NUEVAS ZONAS A EXPROPIAR
- ZONAS TRAMITADAS
- ZONAS DE SERVIDUMBRE. AMPLIACIONES
- ZONAS DE OCUPACIÓN TEMPORAL. AMPLIACIONES
- NUEVO LÍMITE DE EXPROPIACIÓN (PROYECTO DE CONSTRUCCIÓN 2018)
- ANTERIOR LÍMITE DE EXPROPIACIÓN (PROYECTO DE TRAZADO 2008)
- LÍMITES DE PARCELAS (ANTERIORES A PROJ. TRAZADO 2008)

Nº DE ORDEN

85
 PARCELA

274 15
 POLÍGONO



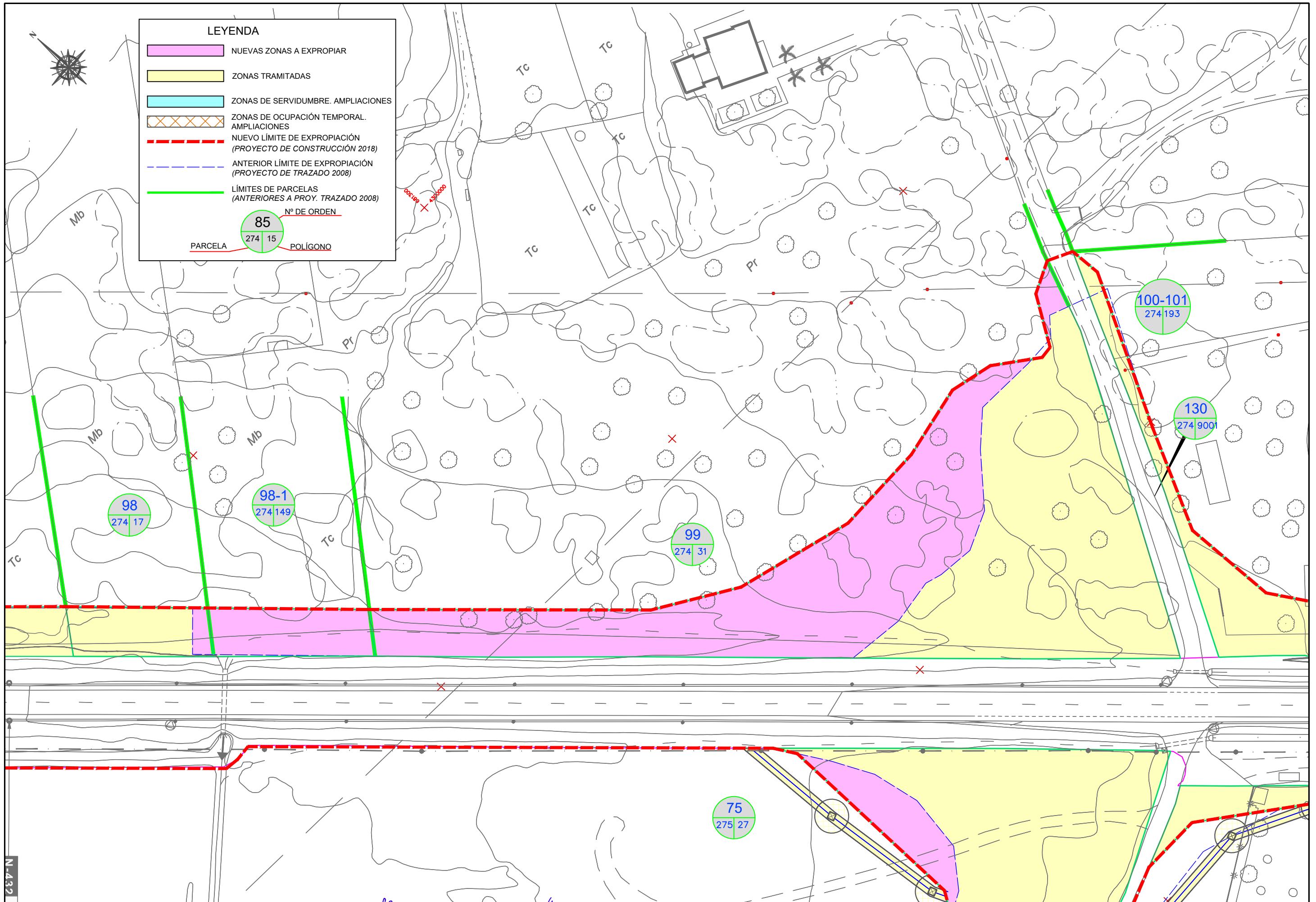
LEYENDA

- NUEVAS ZONAS A EXPROPIAR
- ZONAS TRAMITADAS
- ZONAS DE SERVIDUMBRE. AMPLIACIONES
- ZONAS DE OCUPACIÓN TEMPORAL. AMPLIACIONES
- NUEVO LÍMITE DE EXPROPIACIÓN (PROYECTO DE CONSTRUCCIÓN 2018)
- ANTERIOR LÍMITE DE EXPROPIACIÓN (PROYECTO DE TRAZADO 2008)
- LÍMITES DE PARCELAS (ANTERIORES A PROY. TRAZADO 2008)

Nº DE ORDEN

85

PARCELA 274 15 POLÍGONO



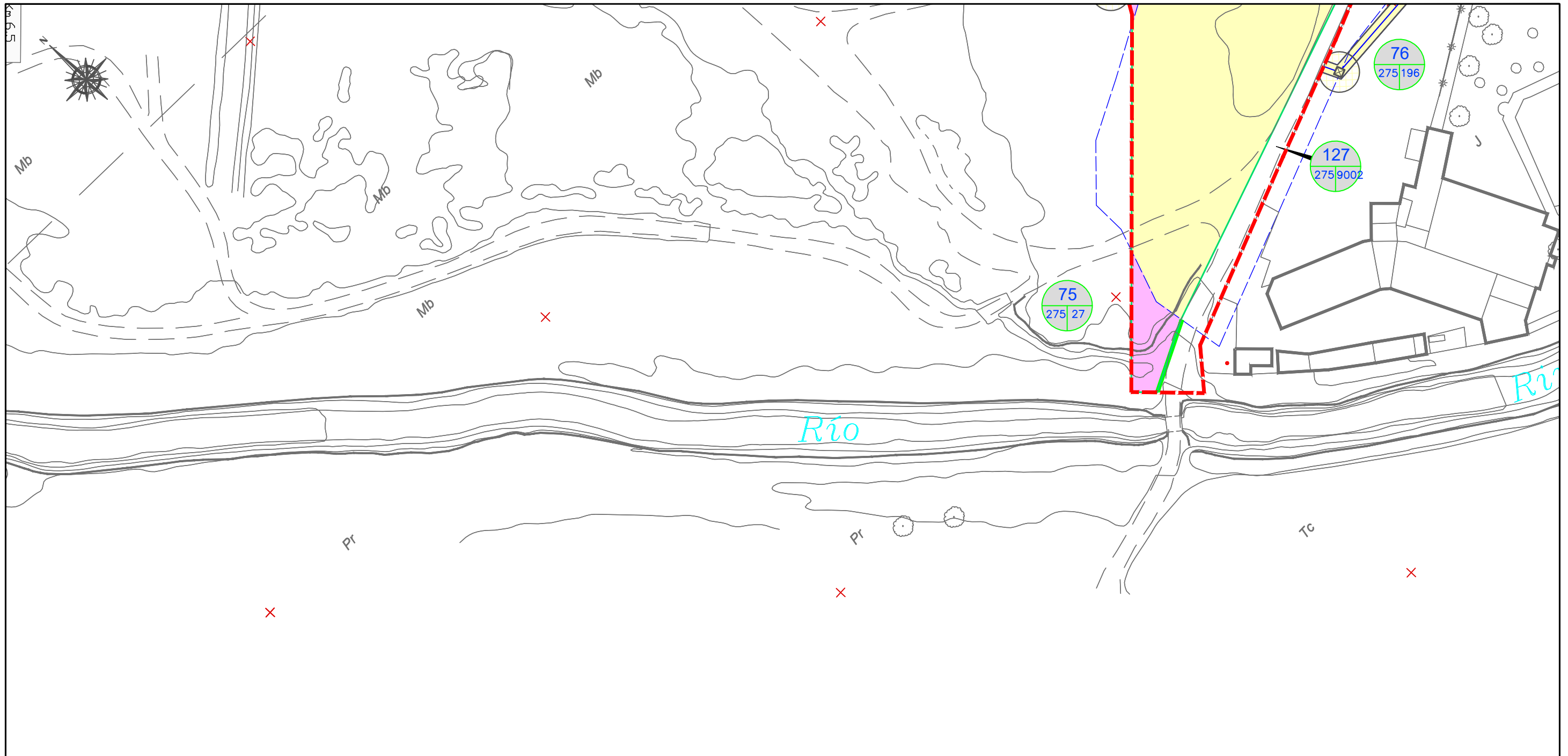
LEYENDA

- NUEVAS ZONAS A EXPROPIAR
- ZONAS TRAMITADAS
- ZONAS DE SERVIDUMBRE. AMPLIACIONES
- ZONAS DE OCUPACIÓN TEMPORAL. AMPLIACIONES
- NUEVO LÍMITE DE EXPROPIACIÓN (PROYECTO DE CONSTRUCCIÓN 2018)
- ANTERIOR LÍMITE DE EXPROPIACIÓN (PROYECTO DE TRAZADO 2008)
- LÍMITES DE PARCELAS (ANTERIORES A PROY. TRAZADO 2008)

Nº DE ORDEN

PARCELA 85 POLÍGONO 274 15

N-432

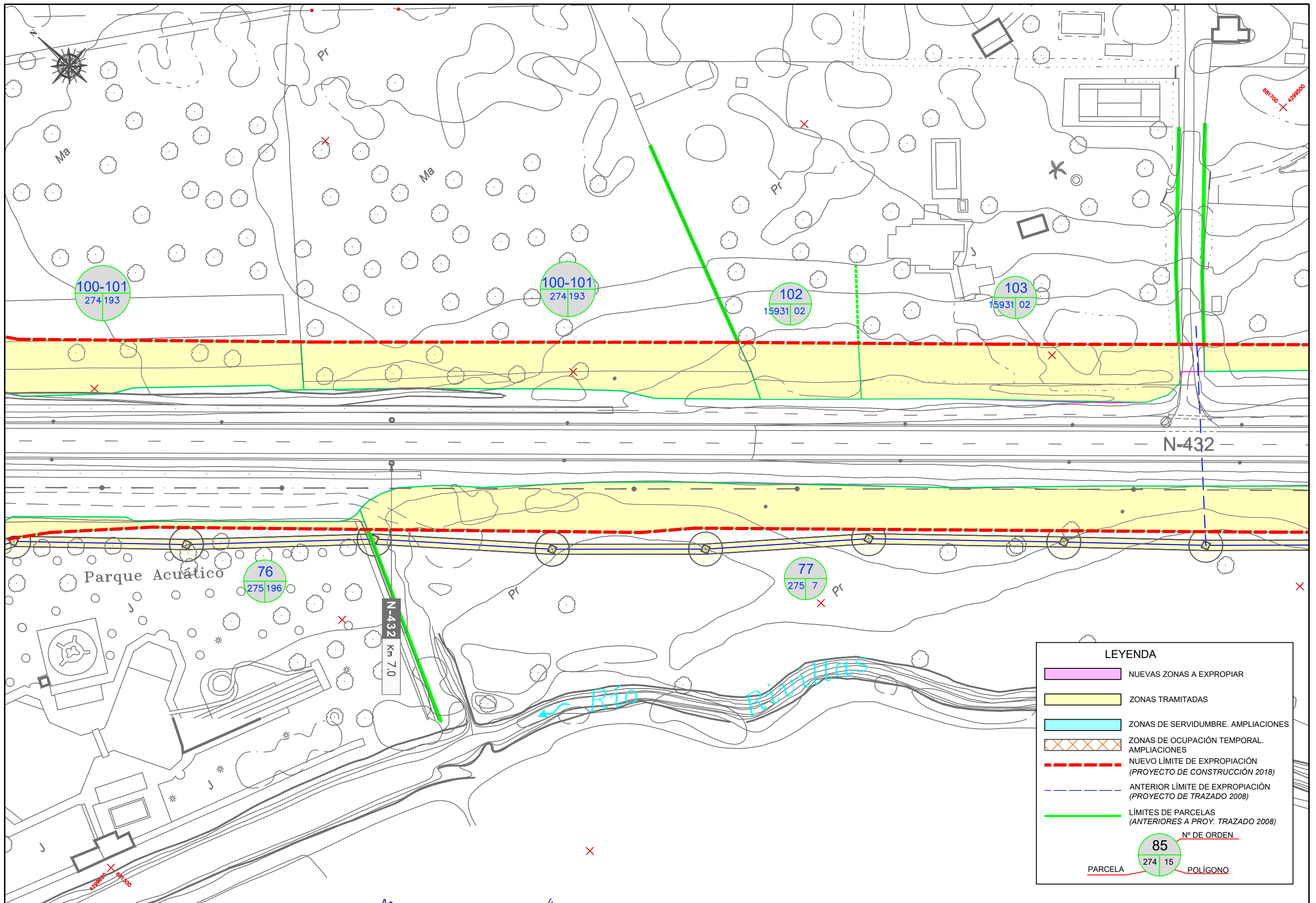


LEYENDA

- ZONAS TRAMITADAS
- NUEVAS ZONAS A EXPROPIAR
- ZONAS DE SERVIDUMBRE. AMPLIACIONES
- ZONAS DE OCUPACIÓN TEMPORAL. AMPLIACIONES
- NUEVO LÍMITE DE EXPROPIACIÓN (PROYECTO DE CONSTRUCCIÓN 2018)
- ANTERIOR LÍMITE DE EXPROPIACIÓN (PROYECTO DE TRAZADO 2008)
- LÍMITES DE PARCELAS (ANTERIORES A PROY. TRAZADO 2008)

Nº DE ORDEN

PARCELA 85 POLÍGONO



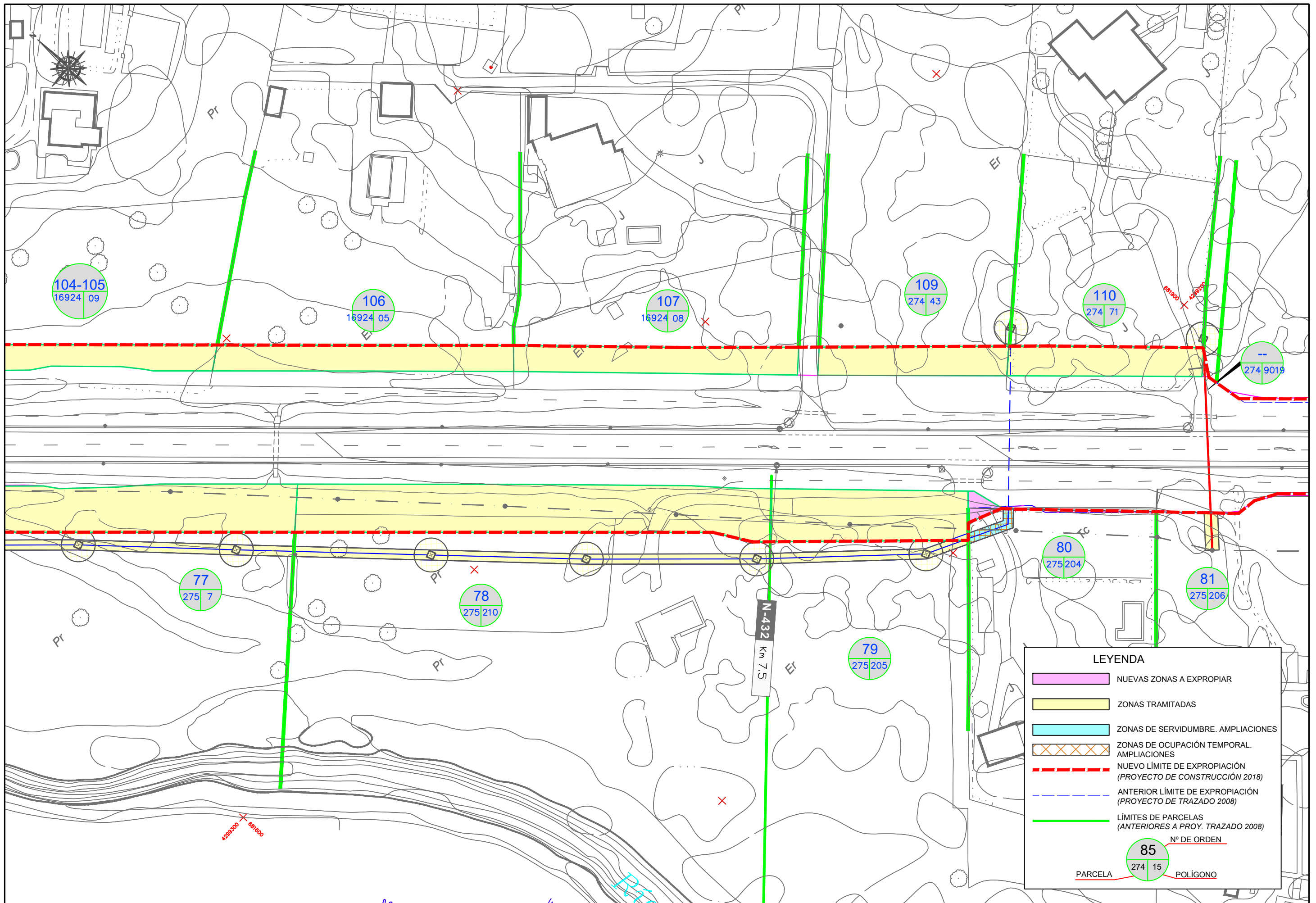
LEYENDA

- NUEVAS ZONAS A EXPROPIAR
- ZONAS TRAMITADAS
- ZONAS DE SERVIDUMBRE. AMPLIACIONES
- ZONAS DE OCUPACIÓN TEMPORAL. AMPLIACIONES
- NUEVO LÍMITE DE EXPROPIACIÓN (PROYECTO DE CONSTRUCCIÓN 2018)
- ANTERIOR LÍMITE DE EXPROPIACIÓN (PROYECTO DE TRAZADO 2008)
- LÍMITES DE PARCELAS (ANTERIORES A PROJ. TRAZADO 2008)

Nº DE ORDEN

85

PARCELA 274 15 POLÍGONO

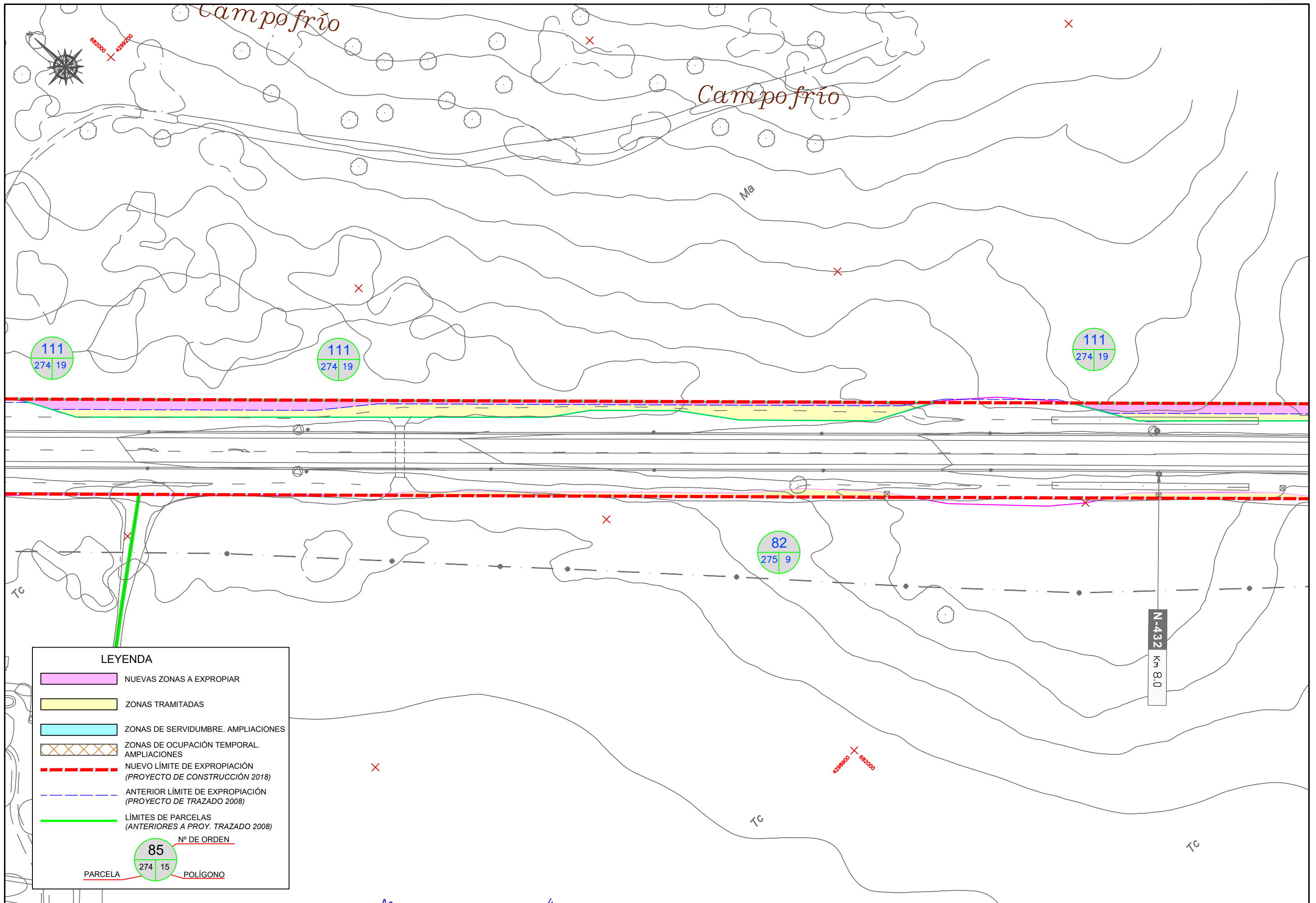


LEYENDA

- NUEVAS ZONAS A EXPROPIAR
- ZONAS TRAMITADAS
- ZONAS DE SERVIDUMBRE. AMPLIACIONES
- ZONAS DE OCUPACIÓN TEMPORAL. AMPLIACIONES
- NUEVO LÍMITE DE EXPROPIACIÓN (PROYECTO DE CONSTRUCCIÓN 2018)
- ANTERIOR LÍMITE DE EXPROPIACIÓN (PROYECTO DE TRAZADO 2008)
- LÍMITES DE PARCELAS (ANTERIORES A PROY. TRAZADO 2008)

Nº DE ORDEN

PARCELA 85
274 15 POLÍGONO



LEYENDA

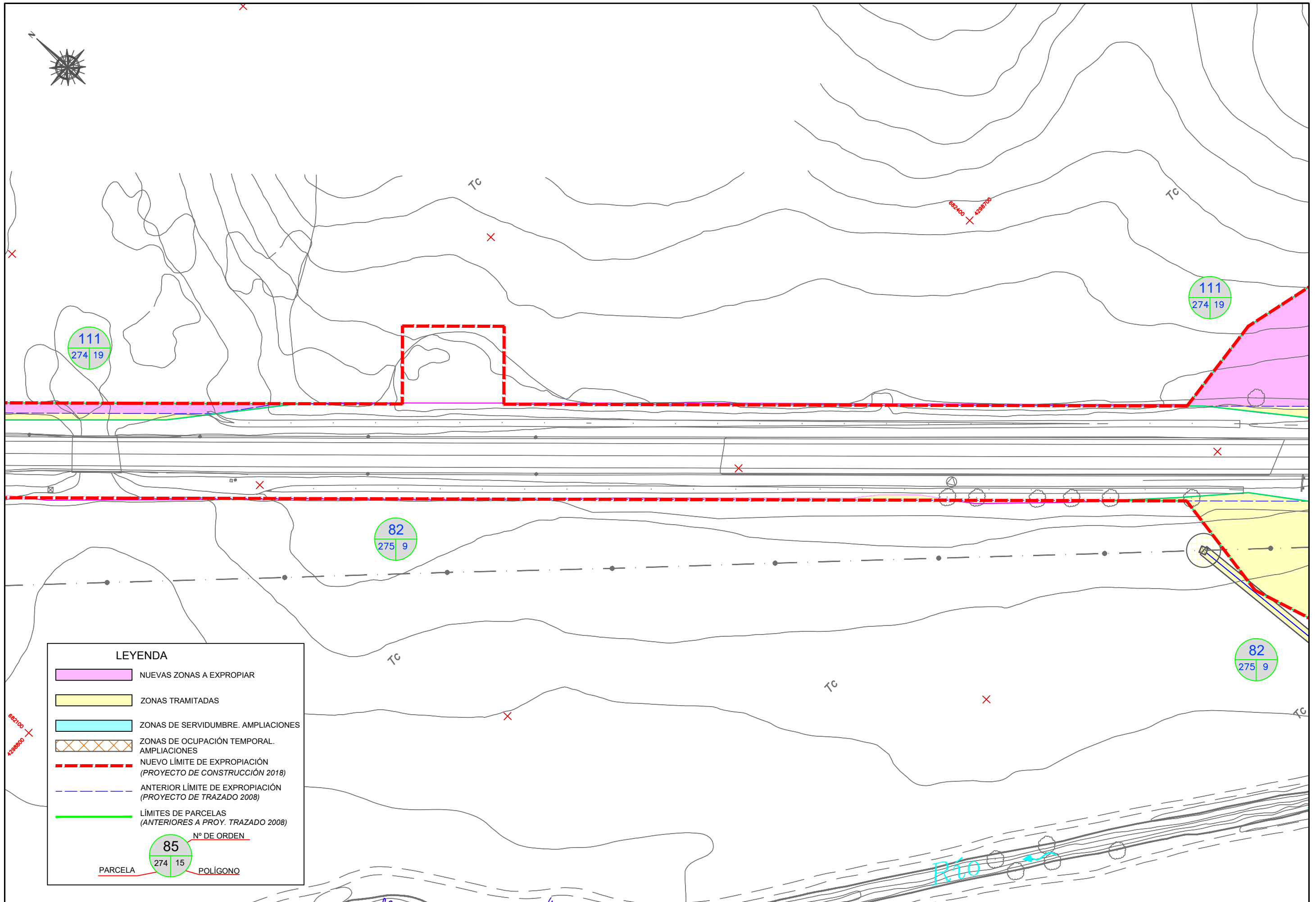
- NUEVAS ZONAS A EXPROPIAR
- ZONAS TRAMITADAS
- ZONAS DE SERVIDUMBRE. AMPLIACIONES
- ZONAS DE OCUPACIÓN TEMPORAL. AMPLIACIONES
- NUEVO LÍMITE DE EXPROPIACIÓN (PROYECTO DE CONSTRUCCIÓN 2018)
- ANTERIOR LÍMITE DE EXPROPIACIÓN (PROYECTO DE TRAZADO 2008)
- LÍMITES DE PARCELAS (ANTERIORES A PROY. TRAZADO 2008)

Nº DE ORDEN

85

274 15

PARCELA POLÍGONO



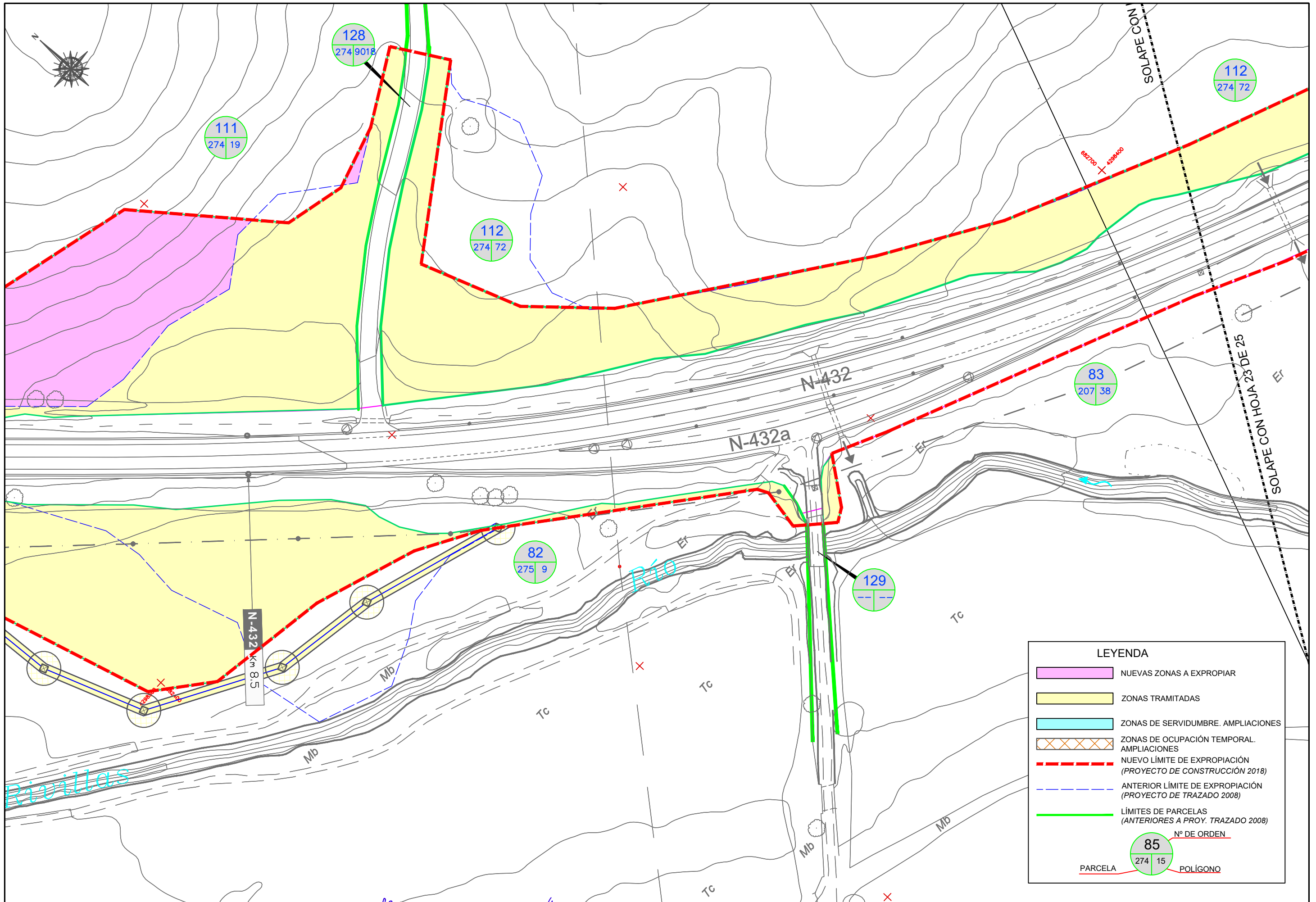
LEYENDA

- NUEVAS ZONAS A EXPROPIAR
- ZONAS TRAMITADAS
- ZONAS DE SERVIDUMBRE. AMPLIACIONES
- ZONAS DE OCUPACIÓN TEMPORAL. AMPLIACIONES
- NUEVO LÍMITE DE EXPROPIACIÓN (PROYECTO DE CONSTRUCCIÓN 2018)
- ANTERIOR LÍMITE DE EXPROPIACIÓN (PROYECTO DE TRAZADO 2008)
- LÍMITES DE PARCELAS (ANTERIORES A PROY. TRAZADO 2008)

Nº DE ORDEN

85

PARCELA 274 15 POLÍGONO

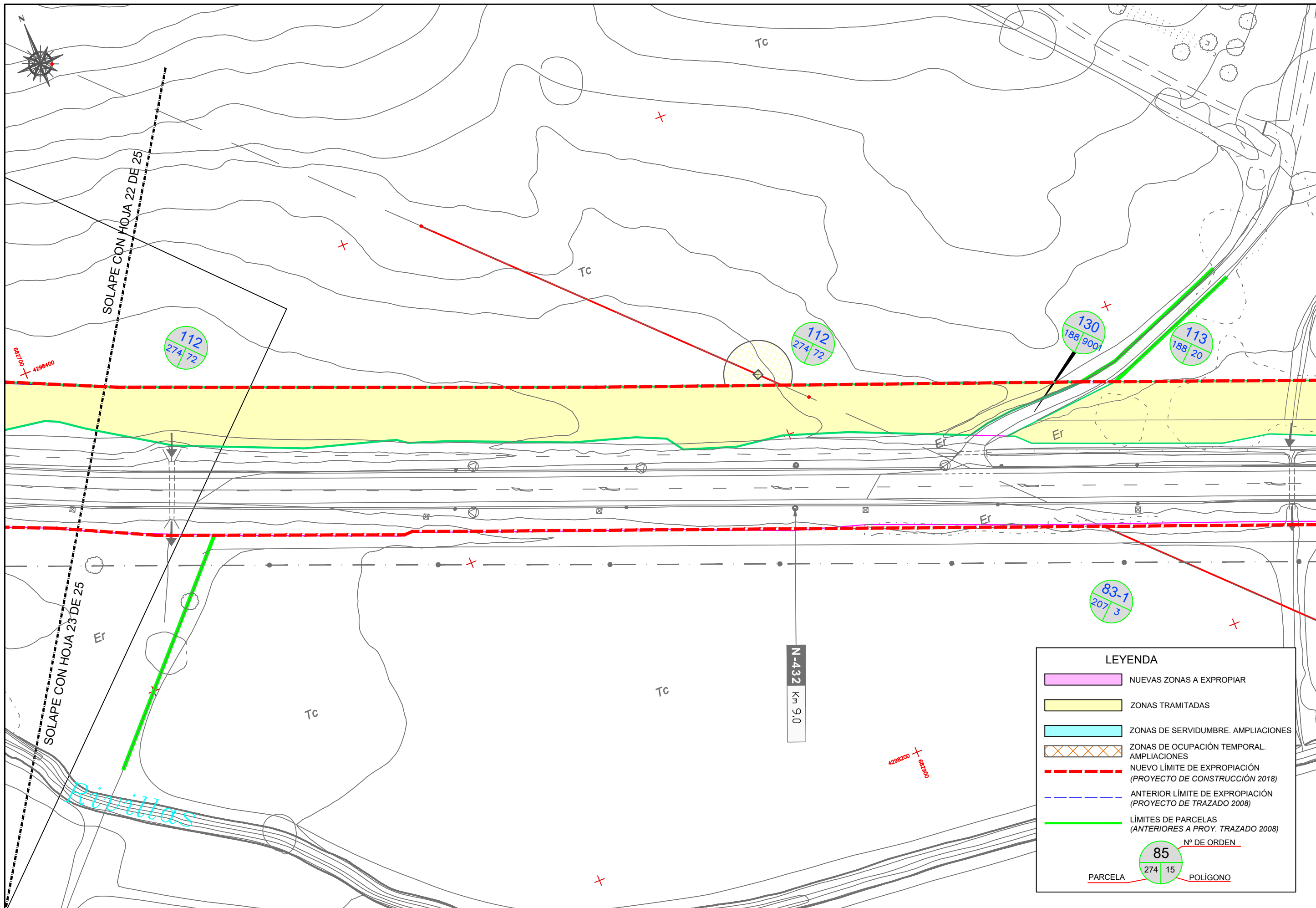


LEYENDA

- NUEVAS ZONAS A EXPROPIAR
- ZONAS TRAMITADAS
- ZONAS DE SERVIDUMBRE. AMPLIACIONES
- ZONAS DE OCUPACIÓN TEMPORAL. AMPLIACIONES
- NUEVO LÍMITE DE EXPROPIACIÓN (PROYECTO DE CONSTRUCCIÓN 2018)
- ANTERIOR LÍMITE DE EXPROPIACIÓN (PROYECTO DE TRAZADO 2008)
- LÍMITES DE PARCELAS (ANTERIORES A PROJ. TRAZADO 2008)

Nº DE ORDEN

PARCELA 85 POLÍGONO



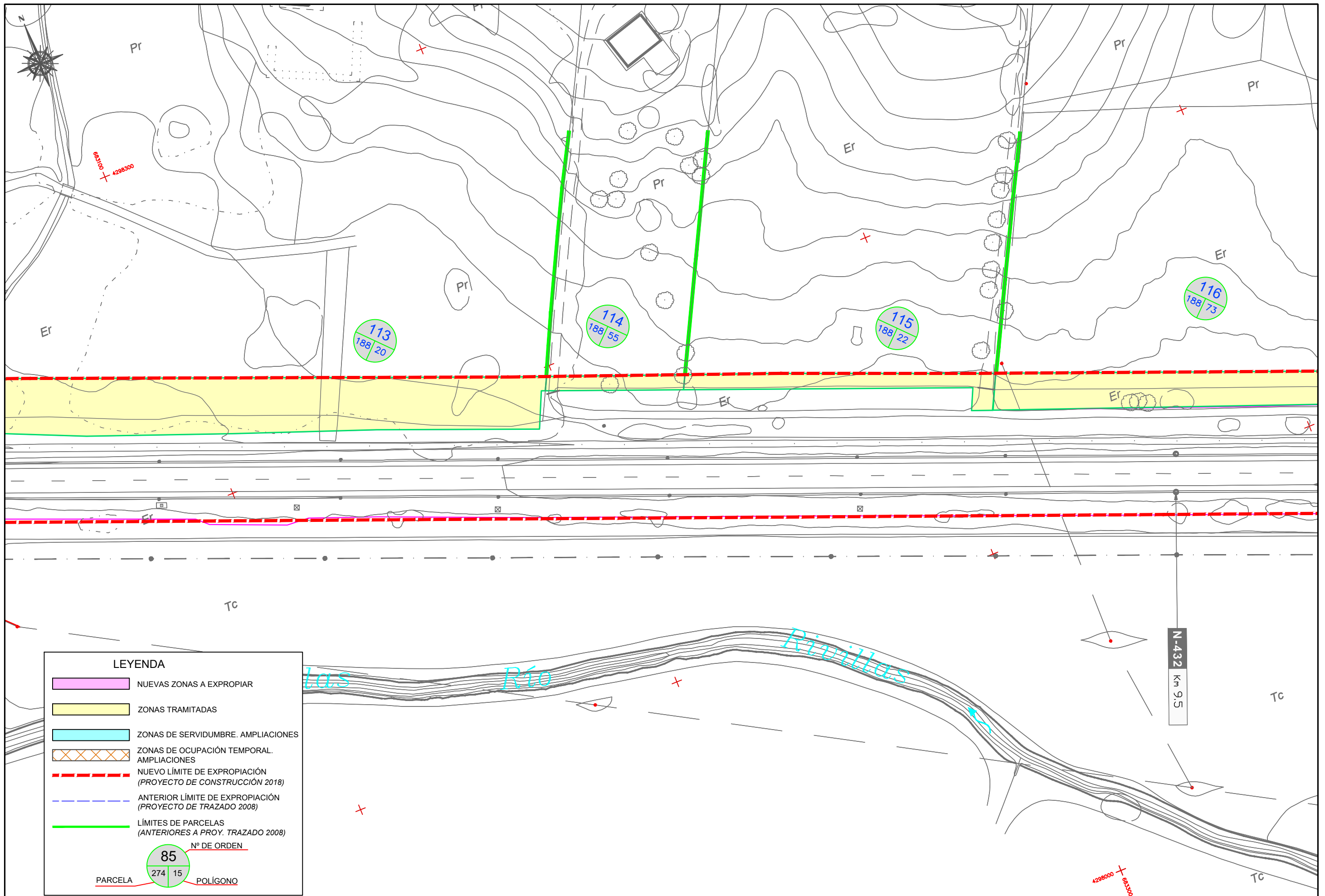
LEYENDA

- NUEVAS ZONAS A EXPROPIAR
- ZONAS TRAMITADAS
- ZONAS DE SERVIDUMBRE. AMPLIACIONES
- ZONAS DE OCUPACIÓN TEMPORAL. AMPLIACIONES
- NUEVO LÍMITE DE EXPROPIACIÓN (PROYECTO DE CONSTRUCCIÓN 2018)
- ANTERIOR LÍMITE DE EXPROPIACIÓN (PROYECTO DE TRAZADO 2008)
- LÍMITES DE PARCELAS (ANTERIORES A PROY. TRAZADO 2008)

Nº DE ORDEN

85

PARCELA 274
15 POLÍGONO



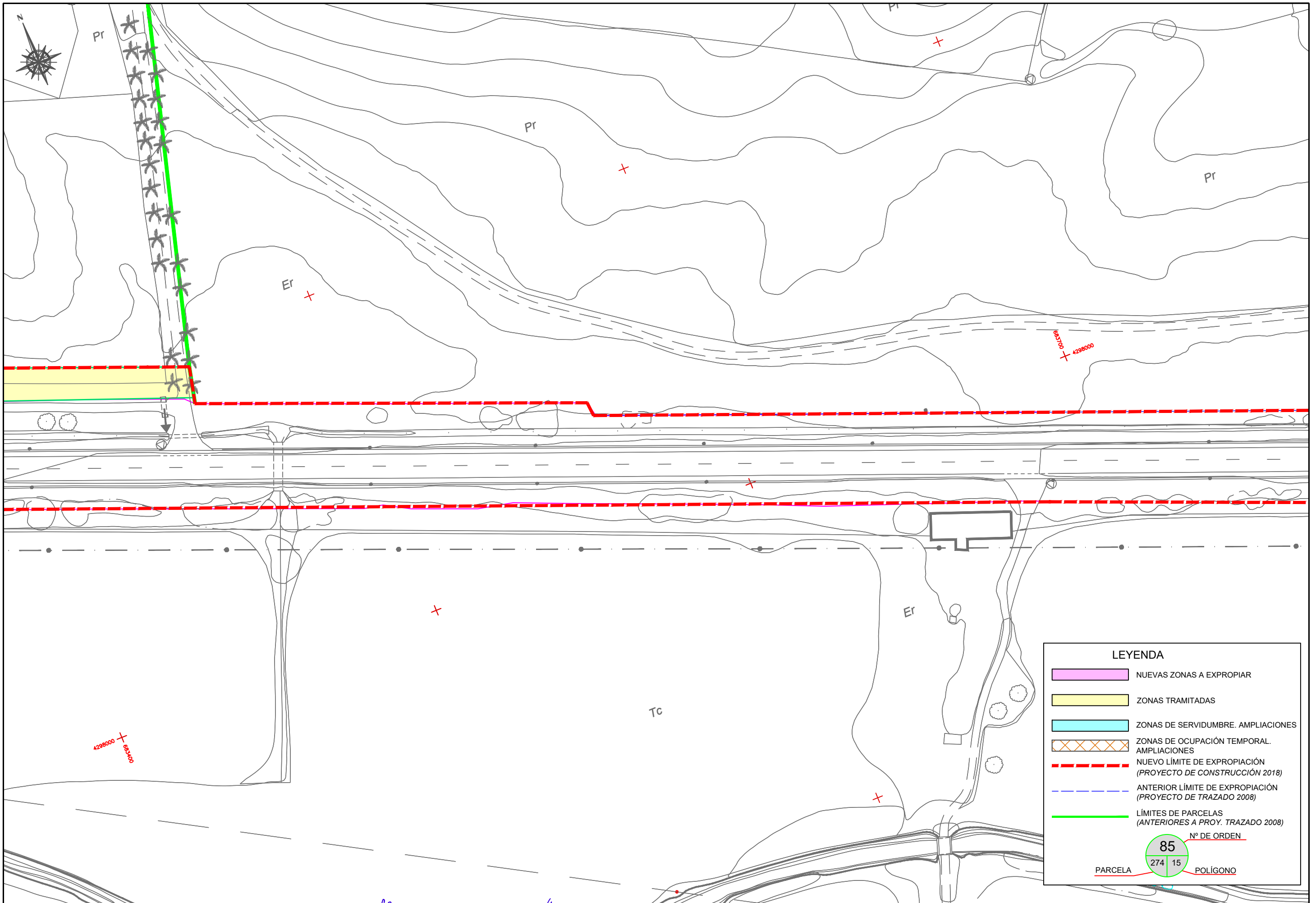
LEYENDA

- NUEVAS ZONAS A EXPROPIAR
- ZONAS TRAMITADAS
- ZONAS DE SERVIDUMBRE. AMPLIACIONES
- ZONAS DE OCUPACIÓN TEMPORAL. AMPLIACIONES
- NUEVO LÍMITE DE EXPROPIACIÓN (PROYECTO DE CONSTRUCCIÓN 2018)
- ANTERIOR LÍMITE DE EXPROPIACIÓN (PROYECTO DE TRAZADO 2008)
- LÍMITES DE PARCELAS (ANTERIORES A PROY. TRAZADO 2008)

Nº DE ORDEN

85

PARCELA 274 / 15 POLÍGONO



LEYENDA

- NUEVAS ZONAS A EXPROPIAR
- ZONAS TRAMITADAS
- ZONAS DE SERVIDUMBRE. AMPLIACIONES
- ZONAS DE OCUPACIÓN TEMPORAL. AMPLIACIONES
- NUEVO LÍMITE DE EXPROPIACIÓN (PROYECTO DE CONSTRUCCIÓN 2018)
- ANTERIOR LÍMITE DE EXPROPIACIÓN (PROYECTO DE TRAZADO 2008)
- LÍMITES DE PARCELAS (ANTERIORES A PROY. TRAZADO 2008)

Nº DE ORDEN

85

PARCELA 274 15 POLIGONO