

PROYECTO DE CONSTRUCCIÓN DE PLATAFORMA

LÍNEA DE ALTA VELOCIDAD MADRID-EXTREMADURA Talayuela-Cáceres

Tramo: Casatejada-Toril

Provincia: Cáceres

Longitud: 9,34 km

SEPTIEMBRE 2018

ANEJO DE EXPROPIACIONES

DOCUMENTO E-1



Proyecto cofinanciado por el Fondo Europeo de Desarrollo Regional (FEDER) a través del P.O. Plurirregional de España 2014-2020. Objetivo: "Conseguir un transporte sostenible"

UNIÓN EUROPEA Una manera de hacer Europa



ÍNDICE

1. MEMORIA1

1.1. Objeto del Presente Anejo 1

1.2. Descripción General de la Solución Proyectada 1

1.3. Términos Municipales Afectados 2

1.4. Afecciones 3

1.5. Expropiación 3

1.6. Imposición de Servidumbres 5

1.7. Ocupaciones Temporales 5

1.8. Planos Parcelarios 5

1.9. Criterios de Valoración de los Bienes y Derechos Afectados..... 6

1.9.1. Metodología 6

1.9.2. Precios unitarios..... 7

2. BIENES Y DERECHOS AFECTADOS7

2.1. Determinación de los Bienes y Derechos Afectados 7

2.2. Relación Concreta e Individualizada de los Bienes y Derechos Afectados por Municipios 8

3. PLANOS DE TRAZADO9

4. PLANOS PARCELARIOS DE EXPROPIACIONES9

APÉNDICES

APÉNDICE 1. RELACIÓN DE BIENES Y DERECHOS AFECTADOS

APÉNDICE 2. PLANOS DE TRAZADO

APÉNDICE 3. PLANOS PARCELARIOS DE EXPROPIACIONES

APÉNDICE 4. FICHAS DE EDIFICACIONES AFECTADAS

1. MEMORIA

1.1. Objeto del Presente Anejo

La finalidad del presente anejo es doble, en primer lugar ha de servir para poder ajustarse a los requisitos necesarios que ineludiblemente debe de reunir todo proyecto para cumplimentar el trámite de su aprobación definitiva por el Ministerio de Fomento, de conformidad con la legislación vigente y, en segundo lugar, igualmente debe de servir de base de partida para la incoación y subsiguiente tramitación del expediente de expropiación por el Ministerio de Fomento, Subsecretaría, servicio de Expropiaciones, de los bienes y derechos afectados por la ejecución de las obras contenidas en el presente proyecto de construcción.

Por consiguiente, dicho anejo tiene la finalidad de definir, con toda la precisión posible, los terrenos que son estrictamente necesarios para la correcta ejecución de las obras contempladas en el mismo.

1.2. Descripción General de la Solución Propuesta

El presente proyecto desarrolla la Alternativa D del "Estudio Informativo del Proyecto Línea de Alta Velocidad Madrid – Extremadura. Tramo Cáceres – Talayuela (Tráfico Mixto)". El origen se encuentra situado en el término municipal de Casatejada. El trazado se desarrolla en paralelo a la línea Madrid – Valencia de Alcántara al inicio del tramo y al final, separándose hacia el sur en la parte central del trazado. Finaliza en el término municipal de Toril.

La solución adoptada se ha definido con el fin de cumplir los siguientes objetivos:

- Definir un trazado geométrico en todo el tramo apto para velocidades de 330 km/h para las circulaciones rápidas y de 100 km/h para las lentas.
- Dar cumplimiento al condicionado de la Declaración de Impacto Ambiental.

- Alcanzar unos valores de tiempo, frecuencias y calidad de servicio adecuados para conseguir un nivel de competitividad suficiente en relación con los otros medios de transportes ubicados en el mismo corredor y, en consecuencia, una mayor participación del ferrocarril en el reparto modal del transporte.
- Minimizar la afección a la vía actual realizando los cruces con la misma a distinto nivel mediante estructuras tipo pérgola.
- Minimizar la afección al arroyo Grande del Charco Salado reduciendo enormemente la longitud de viaducto necesaria.

El trazado proyectado tiene una longitud de 9.343,45 m y está constituido por una sucesión de dos curvas de sentido contrario, de radios 7.250 y 8.800 m, y una recta.

El trazado comienza en el P.K. 0+000, que corresponde con el P.K. 165+500 del Estudio Informativo, en una alineación curva de radio 7.250 m. El trazado, con orientación oeste, transcurre paralelo a la línea Madrid – Valencia de Alcántara, situándose al norte de esta a unos 40 m de distancia entre el eje de ambas infraestructuras.

A continuación el trazado gira a izquierdas en una contracurva del mismo radio (7.250 m), separadas por las respectivas clotoides de parámetro 1.682, que le permite cruzar sobre la vía actual en el P.K. 2+000 mediante una estructura tipo pérgola de 120 m de longitud.

La siguiente alineación, también curva, a derechas de radio 8.800 m, con clotoides de parámetro 1.730, vuelve a aproximar el trazado a la vía actual, situándose paralelo a la misma después de volverlo a cruzar mediante otra pérgola de 113 m de longitud en el P.K. 6+268.

El trazado finaliza en el P.K. 9+343,450, P.K. 174+900 del Estudio Informativo, en recta, con orientación Noroeste, paralela a la vía actual, a una distancia aproximada de 28 m entre los ejes de ambas infraestructuras. Se afecta el apeadero de Toril, en el P.K. 8+380, que se encuentra fuera de servicio, siendo necesaria la demolición del edificio del apeadero.(en Ruinas). Si será posible mantener, sin embargo, el andén existente.

Anejo nº 19. Expropiaciones

Cabe destacar como elementos singulares las dos pérgolas de cruce con el ferrocarril existente y el viaducto de cruce con el arroyo del Pizarral, de 75 m de longitud, así como las estructuras de cruce de los caminos existentes que se resuelven mediante cinco pasos superiores y dos inferiores. Además el proyecto cuenta con cinco pasos de fauna.

De los resultados del balance de tierras se desprende que será necesario aportar material de préstamo/cantera para los siguientes elementos:

TERRAPLÉN PROCEDENTE DE PRÉSTAMOS (m ³)	TRONCO FERROVIARIO	644.316,669	ZP-20, ZP-23 Y ZP-24
	CAMINOS	191.987,700	ZP-25
	CAMINOS ESTABILIZADOS CON CAL	118.612,800	ZP-21
MATERIAL PROCEDENTE DE YACIMIENTOS GRANULARES Y CANTERAS (m ³)	MAT. APTO PARA CIMIENTO DE TERRAP. EN ZONAS ENCHARCABLES (CIMIENTO DRENANTE)	243.792,110	YG-1
	TERRAPLÉN (APTO PARA CORONACIÓN)	217.235,400	YG-1
	RELL. ESP. EN CUÑAS DE TRANSICIÓN	170.736,283	YG-1
	CAPA DE FORMA	90.301,010	YG-1
	SUBBALASTO	39.730,400	YC-1
	ZAH. ARTIFICIAL	26.676,200	YC-1
	S. SELECCIONADO	7.018,100	YC-1

Todo el volumen de material inadecuado procedente de la excavación (aplicado el coeficiente de paso) 205.555 m³ se transportará a los vertederos citados anteriormente.

El volumen de la tierra vegetal (123.559 m³), se utilizará en la restauración ambiental de zonas alteradas por las obras, taludes, instalaciones auxiliares y en el recubrimiento de vertederos.

Se propone la utilización de los préstamos ZP-20, ZP-21, ZP-23, ZP-24 y ZP-25. Se emplearán, en principio, estas mismas zonas de préstamos como zonas de vertederos para evitar nuevas ocupaciones y proceder a su restauración ambiental.

Todos estos préstamos se encuentran en las proximidades del inicio de la traza en el término municipal de Casatejada.

1.3. Términos Municipales Afectados

Los terrenos afectados por el presente Proyecto se refieren única y exclusivamente al tramo denominado: Proyecto de Construcción de Plataforma de la Línea de Alta Velocidad Madrid – Extremadura. Talayuela-Cáceres. Tramo: Casatejada-Toril. Dichos terrenos pertenecen administrativamente a los municipios de Casatejada y Toril en la provincia de Cáceres, Comunidad Autónoma de Extremadura. El trazado se inicia en el punto kilométrico 0+000 y tras un recorrido de 9,34 kilómetros de que consta dicho trazado, finaliza en el punto kilométrico 9+343,450.

TÉRMINO MUNICIPAL	COMUNIDAD AUTÓNOMA	P.K. ORIGEN / P.K. FINAL	HOJA ORIGEN / HOJA FINAL
CASATEJADA	EXTREMADURA	000+000 / 004+950	1 de 14 / 8 de 14
TORIL	EXTREMADURA	004+950 / 009+343	8 de 14 / 14 de 14

Asimismo, la afección de parte de los terrenos viene justificada por la situación de un conjunto de préstamos que se utilizarán también como vertederos que, como se señala en el apartado anterior, se hallan situados en las proximidades del inicio de la traza. También existe una serie de afecciones derivadas de la reposición de servicios afectados y cuya situación se detalla a continuación:

TÉRMINO MUNICIPAL	COMUNIDAD AUTÓNOMA	REPOSICIÓN	DESCRIPCIÓN	P.K.	HOJA
CASATEJADA	EXTREMADURA	102	L. E. A. A. T.	002+260	4 de 14
TORIL	EXTREMADURA	104	L. E. A. M. T.	007+080	11 de 14
TORIL	EXTREMADURA	105	L. E. A. M. T.	007+200	11 de 14
TORIL	EXTREMADURA	106	L. E. A. M. T.	008+740	13 de 14
TORIL	EXTREMADURA	201	L. T. A.	008+360	13 de 14

1.4. Afecciones

Para la correcta ejecución de las obras contenidas en el presente proyecto, se definen tres tipos de afectación: la Expropiación propiamente dicha, la imposición de Servidumbres y la Ocupación Temporal.

No hay constancia de la existencia, junto a la franja de expropiación y/o servidumbre, de terrenos que estén sujetos a Reparcelación y Urbanización municipales.

Los criterios para la determinación de las afecciones para las reposiciones de servicios suministrados por las empresas titulares de las líneas son los siguientes:

LÍNEAS ELÉCTRICAS	BT / AT			
	EXPROPIACIÓN (Poste/Arqueta)	SERVIDUMBRE	OCUPACIÓN TEMPORAL	
			POSTE	VANO
Aéreas	2 x 2 metros	4 metros	r=25 metros	4 metros a un lado de la servidumbre

	RURAL			
	EXPROPIACIÓN (Poste/Arqueta)	SERVIDUMBRE	OCUPACIÓN TEMPORAL	
			POSTE	VANO
Línea de teléfono aérea	2 x 2 metros	4 metros	r=25 metros	Franja de anchura variable desde 4 metros hasta 16 metros

La Superficie Total Afectada es de 1.303.696 m² (130,3696 has), correspondiendo 1.241.870 m² (124,1870 has) a Expropiación Definitiva; 6.368 m² (0,6368 has) a Servidumbres de Paso; y 55.458 m² (5,5458 has) a Ocupación Temporal.

1.5. Expropiación

Se expropia el pleno dominio de las superficies que ocupen la explanación de la línea férrea, sus elementos funcionales y las instalaciones permanentes que tengan por objeto una correcta explotación, así como todos los elementos y obras anexas o complementarias definidas en el proyecto que coincidan con la rasante del terreno o sobresalgan de él, y en todo caso las superficies que sean imprescindibles para cumplimentar la normativa legal vigente para este tipo de Obras, en especial las contenidas en el título II de la Ley 38/2015, de 29 de septiembre, del sector ferroviario relativa a las limitaciones de la propiedad y que se concretan en el Real Decreto 2387/2004, de 30 de diciembre, por el que se aprueba el Reglamento del Sector Ferroviario.

La fijación de la línea perimetral de la expropiación con relación a la arista exterior de la explanación, queda estrictamente definida en los planos parcelarios que forman parte del Documento Nº 2.- Planos, del presente Proyecto, y del apartado 1.8 del presente Anejo.

En general y como mínimo, se ha situado la línea de expropiación a 8 metros de la arista exterior de la explanación, en aquellos terrenos que ostentan la calificación de Suelo Rural.

En los terrenos catalogados fiscalmente como urbanizados o en las inmediaciones de edificaciones rurales, dicha franja se ha reducido hasta 5 metros. No obstante y en función de las circunstancias y características particulares de cada enclave, dicha franja podrá reducirse hasta 2 metros.

Los criterios para la fijación de los límites de expropiación quedan definidos por los siguientes criterios:

- 1º En vía general: a 8,00 metros del borde de la explanación o del borde de la cuneta de guarda, cuando esta exista (terreno natural vertiendo hacia la explanación, en desmonte y terraplén).
- 2º Vía general en viaducto o puente ferrocarril: a 2,00 metros de la línea de proyección vertical del borde del viaducto sobre el terreno.

Anejo nº 19. Expropiaciones

3º Pasos superiores e inferiores: a 3,00 metros del borde del talud (terraplén o desmante).

4º Cuando existe camino de enlace para reposición de servidumbres: a 1,00 metros del borde del talud (terraplén o desmante)

5º Cuando existe camino de servicio: en el borde del talud del camino (terraplén o desmante)

En los terrenos catalogados fiscalmente como urbanos o en las inmediaciones de edificaciones rurales, dicha franja se ha reducido hasta los 3 m.

La Expropiación de los terrenos resultantes de la aplicación de los criterios y parámetros anteriormente expuestos afecta a una superficie de 1.241.870 m² (124,1870 has), de los cuales 1.192.020 m² (95,99%) corresponden a terrenos catalogados fiscalmente como Suelo Rural y 0 m² (0,00%) como Urbanizados. Los restantes 45.632 m² (3,67%) corresponden a afecciones al viario (Ferrocarril, carreteras, caminos, cañadas, veredas, cordeles,...) y 4.218 m² (0,34%) al Dominio Público Hidráulico y Red de Acequias de Riego, etc.

El desglose de las superficies objeto de expropiación en este tramo se detalla por municipios en el siguiente cuadro de clases de suelo:

TERMINO MUNICIPAL	SUELO RURAL M2	SUELO URBANIZADO M2	TOTAL M2
CASATEJADA	948.009	-	948.009
TORIL	293.861	-	293.861
TOTALES	1.241.870	-	1.241.870

Del examen de este cuadro, se deduce que el Suelo Rural representa el 100% de la superficie afectada, y el Suelo Urbanizado el 0,00%; correspondiendo a Otros el 0,00%.

Debe significarse en cuanto a edificaciones, que se ven afectadas las siguientes: 1) un Aprisco para ganado y 2) un Muro de Piedra y una Puerta de Acceso (Finca "Las Cabezas"), en el T.M. de Casatejada; y una Edificación en ruinas (Antiguo Apeadero de Toril) en el T.M. de Toril.

EDIFICACIONES T.M. CASATEJADA

FINCA	TIPO	M	P.K.	HOJA (PLANO)
Q-10.0588-0079-C03	APRISCO DE GANADO	28m2	0+000	1 de 3 (ZP-20)
Q-10.0588-0080-C02	CASETA DE APEROS	42,5	0,00	2 de 3 (ZP-23)
Q-10.0588-0114-C00	Muro de Piedra (1,5m)	12m.	1+265	2 de 14
Q-10.0588-0115-C00	Puerta Metálica (3m)	3m.	1+275	2 de 14
Q-10.0588-0115-C00	Pilares de Ladrillo (3m)	2 Ud.	1+275	2 de 14
Q-10.0588-0116-C00	Muro de Piedra (1,5m)	18m.	1+285	2 de 14

EDIFICACIONES T.M. TORIL

FINCA	TIPO	M2	P.K.	HOJA (PLANO)
Q-10.1822-0011-C00	CASA-APEADERO	24	8+375	12 de 14

Para la correcta ejecución de las obras, se ven afectadas algunas parcelas sobre las que se implantarán los vertederos y préstamos necesarios, cuya relación es la siguiente:

PRÉSTAMOS Y VERTEDEROS

TÉRMINO MUNICIPAL	Nº	FINCA (POL/PARC)	AFECCIÓN	HOJA (PLANO)
CASATEJADA	ZP-20	Q-10.0588-0079-C01 (501/9)	PARCIAL	1 de 3 y 1 de 14
		Q-10.0588-0130-C00 (501/268)	TOTAL	2 de 3
	ZP-21	Q-10.0588-0081-C01 (501/269)	TOTAL	2 de 3
		Q-10.0588-0080-C01 (501/270)	TOTAL	2 de 3
		Q-10.0588-0137-C00 (501/238)	PARCIAL	3 de 3
	ZP-23	Q-10.0588-0138-C00 (501/239)	TOTAL	3 de 3
		Q-10.0588-0139-C00 (501/237)	PARCIAL	3 de 3
		Q-10.0588-0140-C00 (501/236)	TOTAL	3 de 3

TÉRMINO MUNICIPAL	Nº	FINCA (POL/PARC)	AFECCIÓN	HOJA (PLANO)
	ZP-24	Q-10.0588-0141-C00 (501/249)	TOTAL	3 de 3
		Q-10.0588-0142-C00 (501/248)	TOTAL	3 de 3
		Q-10.0588-0143-C00 (501/10245)	TOTAL	3 de 3
	ZP-25	Q-10.0588-0133-C00 (501/222)	TOTAL	3 de 3
		Q-10.0588-0134-C00 (501/221)	TOTAL	3 de 3
		Q-10.0588-0135-C00 (501/220)	TOTAL	3 de 3
		Q-10.0588-0136-C00 (501/219)	TOTAL	3 de 3

1.6. Imposición de Servidumbres

Se define como imposición de servidumbre, las correspondientes franjas de terrenos sobre los que es imprescindible imponer una serie de gravámenes, al objeto de limitar el ejercicio del pleno dominio del inmueble.

Estas franjas de terreno adicionales a la expropiación tienen una anchura variable, en función de la naturaleza u objeto de la correspondiente servidumbre, concretándose las mencionadas imposiciones de servidumbre, en este proyecto a las Reposiciones de las líneas eléctricas y telefónicas afectadas, señaladas mediante el oportuno grafiado con la trama correspondiente determinada para este fin, en los respectivos planos parcelarios que forman parte de este anejo de expropiaciones para este Subtramo. En los planos parcelarios se indica el motivo de la imposición de Servidumbre.

Se afectan 6.368 m² de Servidumbre de Paso con el siguiente desglose por municipios y clase de suelo:

TERMINO MUNICIPAL	SUELO RURAL M2	SUELO URBANIZADO M2	TOTAL M2
CASATEJADA	5.030	-	5.030
TORIL	1.338	-	1.338
TOTALES	6.368	-	6.368

1.7. Ocupaciones Temporales

Se definen de este modo aquellas franjas de terrenos que resultan estrictamente necesarios ocupar, para llevar a cabo, la correcta ejecución de las obras contenidas en el proyecto y por un espacio de tiempo determinado, generalmente coincidente con el período de finalización de ejecución de las mismas.

En los planos parcelarios se indica el objeto de la Ocupación.

Dichas franjas de terreno adicionales a la expropiación tienen una anchura variable según las características de la explanación, la naturaleza del terreno y del objeto de la ocupación. Dichas zonas de ocupación temporal se utilizarán, entre otros usos, principalmente para el establecimiento de las instalaciones de obras, acopios de tierra vegetal, talleres, almacenes, laboratorios, depósitos de materiales, viaductos, alrededor de los estribos de los apoyos de los viaductos y en general para todas cuantas instalaciones o cometidos sean necesarios para la correcta ejecución de las Obras contempladas o definidas en el presente Proyecto.

Se ocupan 55.458 m² de Ocupación Temporal con el siguiente desglose por municipios y clase de suelo:

TERMINO MUNICIPAL	SUELO RURAL M2	SUELO URBANIZADO M2	TOTAL M2
CASATEJADA	38.602	-	38.602
TORIL	16.856	-	16.856
TOTALES	55.458	-	55.458

1.8. Planos Parcelarios

El presente Anejo de Expropiaciones incluye una colección de planos parcelarios en los que se definen todas y cada una de las parcelas catastrales afectadas por la ejecución de las obras contenidas en el proyecto, cualesquiera que sea su forma de afección.

Cada uno de los planos contiene un croquis reducido del plano guía, indicándose claramente el número de hoja al que pertenece y el nombre del Término Municipal que comprende (Casatejada y Toril) y el Norte Geográfico.

Los referidos planos parcelarios se han confeccionado a partir de la base cartográfica realizada ex profeso para la redacción del presente proyecto, habiéndose realizado la correspondiente identificación catastral de las parcelas afectadas y sus propietarios con la ayuda de los planos catastrales de rústica y urbana del Centro de Gestión Catastral de la Delegación Provincial de Hacienda de Cáceres, y por último de los trabajos y apoyos de campo realizados.

Los planos parcelarios se han confeccionado a Escala Original A-1 a 1/1.000 (presentándose reducidos a 1/2.000, en formato DIN-A3), suficiente como para permitir identificar la posición de las parcelas en el terreno y efectuar mediciones fiables tanto de la longitud de linderos o distancias como de la superficie de las parcelas. Cada una de ellas se numera según el nº de parcela de catastro y según su orden correlativo dentro del Expediente de Expropiación (Finca de Expropiación).

Asimismo, se han grafiado las parcelas catastrales afectadas con indicación de su número de orden compuesto por: Letra identificativa que corresponde (Q) de la L.A.V. de Madrid – Extremadura, código del I.N.E. del Término Municipal al que pertenece; nº polígono y nº parcela catastrales, nº correlativo de las Afectadas dentro de cada municipio (Finca de Expropiación). Este número identificativo está expresado en la Relación de Bienes y Derechos Afectados en el casillero “Nº Orden” y en los Planos Parcelarios de Expropiaciones en un cajetín (redondo para Suelo Urbano y cuadrado para Suelo Rural) en la parte superior de los tres espacios de que consta. Los dos espacios inferiores corresponden, el izquierdo al polígono catastral y el derecho a la parcela catastral afectada. En suelo Urbanizado éstos dos espacios inferiores, se reducen a un único espacio que contiene la Referencia Catastral completa.

Se han delimitado con tramas de color diferente, los diversos tipos de afección: Expropiación Definitiva en color amarillo, la imposición de Servidumbres en color azul y las Ocupaciones Temporales en color rojo, que gravitan sobre la parcela. Las edificaciones afectadas se han marcado con mancha de color rojo. Dichos colores no ocultan los detalles topográficos ni de representación de la obra (eje, desmontes, terraplenes, etc.)

En general las parcelas catastrales se han delimitado en toda su extensión, incluso las subparcelas de cultivo, delimitadas a su vez por líneas más delgadas discontinuas, al objeto de que, del examen del plano, se pueda deducir el tipo y la forma de afección en relación al resto de parcela no afectada.

1.9. Criterios de Valoración de los Bienes y Derechos Afectados

1.9.1. Metodología

Para la valoración de los bienes y derechos afectados se aplicará la normativa legal vigente, en especial la contenida en con el Real Decreto Legislativo 7/2015, de 30 de octubre, por el que se aprueba el Texto Refundido de la Ley de Suelo y Rehabilitación Urbana y el RD 1492/2011, de 24 de octubre, así como lo contenido en la Ley de Expropiación Forzosa.

- En cuanto al vuelo y demás instalaciones afectadas:

Las plantaciones y sembrados preexistentes, así como las indemnizaciones por razón de arrendamientos Rústicos u otros derechos, se tasarán con arreglo a los criterios de las Leyes de Expropiación Forzosa y de Arrendamientos Rústicos.

Las edificaciones, construcciones e instalaciones, cuando deban valorarse con independencia del suelo, se tasarán por el método de coste de reposición según su estado y antigüedad en el momento al que deba entenderse referida la valoración.

Las indemnizaciones a favor de los arrendatarios Rústicos y Urbanos se fijarán de acuerdo con lo previsto en la Ley de Expropiación Forzosa y las normas de la legislación de Arrendamientos.

- En cuanto a las servidumbres:

Se valoran en función del tipo de gravamen o grado de limitación del pleno dominio impuesto sobre el bien o parcela afectada. En general se valora teniendo en cuenta la diferencia entre el valor en venta que poseía la parcela inicialmente a la imposición de la

servidumbre y el valor en venta que poseerá como consecuencia de la carga o gravamen que se pretende imponer.

En el caso de terrenos incluidos en un Suelo Rural, se estima esta diferencia en un 50% del valor de los terrenos afectados, siendo necesario analizar cada caso en función del perjuicio que se realiza a la parcela, pudiendo variar de 10 al 100%. Al valor calculado por servidumbre del suelo se le añade el 100% del valor del vuelo.

- En cuanto a las ocupaciones temporales:

Su tasación se ha realizado de conformidad con lo que establece la vigente Ley de Expropiación Forzosa, es decir "... Se referirán siempre a la apreciación de los rendimientos que el propietario haya dejado de percibir por las rentas vencidas durante la ocupación, sumando, además los perjuicios estimados que se causen a la finca o los gastos que supongan restituirla a su estado primitivo...", obviamente con la salvedad de que los perjuicios irrogados en ningún caso puedan ser superiores al valor del bien, en cuyo caso se optará por su expropiación.

Teniendo en cuenta la duración prevista de las obras, se ha estimado que la indemnización correspondiente a la ocupación temporal de los terrenos incluidos en Suelo Rural se debe valorar en el 10% del valor del terreno afectado por cada año de ocupación del mismo. Al valor calculado por ocupación del suelo se le añade el 100% del valor del vuelo.

En el caso de terrenos incluidos en Suelo Urbanizado, se estima en un 2% del Valor de los terrenos Ocupados Temporalmente, que equivale al establecido por la Ley de Impuestos Patrimoniales y Actos Jurídicos Documentados para la valoración de Usufructos Temporales.

1.9.2. Precios unitarios

De la aplicación de los criterios anteriormente señalados se han obtenido los valores unitarios que deben adoptarse para la tasación de los bienes y derechos afectados con motivo de la ejecución de las obras contenidas en el presente proyecto.

2. BIENES Y DERECHOS AFECTADOS

2.1. Determinación de los Bienes y Derechos Afectados

A los efectos que establece el artículo 17 de la vigente Ley de Expropiación Forzosa de 16 de diciembre de 1954 y concordantes con su Reglamento de 26/4/57, se ha elaborado la preceptiva relación concreta e individualizada, en la que se describen, todos los aspectos materiales y jurídicos, de los bienes o derechos que se consideran de necesaria expropiación.

Dicha Relación de Bienes y Derechos Afectados comprende, de forma ordenada y a modo de resumen, todas las Fincas ó parcelas catastrales afectadas, indicando las superficies objeto de Expropiación, Imposición de Servidumbre u Ocupación Temporal, con expresión de los siguientes datos:

- Número de orden en el expediente expropiatorio y número de plano parcelario del proyecto en el que se encuentra la finca.
- Identificación catastral del polígono y parcela ó Referencia Catastral (en Suelo Urbanizado).
- Nombre y domicilio del propietario del bien afectado.
- Cultivadores, aparceros, arrendatarios e inquilinos, con nombre de los mismos.
- Extensión o superficie de la finca completa y de la parte de la misma que sea objeto de Expropiación, Imposición de Servidumbre u Ocupación Temporal, incluyendo todos los bienes y derechos que sean indemnizables.
- Régimen urbanístico del suelo y calificación según cultivos, en su caso.

Toda la información necesaria para la preparación de la referida relación de Bienes y Derechos afectados se ha obtenido a través del Centro de Gestión Catastral y Tributaria de la Delegación Provincial de Hacienda de Cáceres, así como de la inspección directa *"in*

Anejo nº 19. Expropiaciones

situ". Además, se han tenido en cuenta los datos relativos a los titulares actuales consignados en las Actas Previas a la ocupación que se levantaron en junio de 2011.

Debe significarse de manera expresa que se han incluido y por consiguiente reseñado, en la relación de bienes o derechos afectados, aquellas parcelas o derechos pertenecientes al Estado, Comunidad Autónoma, Provincia, Municipio o cualquier otro Organismo o Empresa Pública (ADIF, Confederaciones Hidrográficas, Autopistas, caminos públicos municipales, etc.), que dada su naturaleza jurídica de bien público, gozan de la condición de utilidad pública y en consecuencia no deben ser expropiados, -a menos que de ex-profeso se declare la prevalencia de la utilidad pública-.

No obstante dicha inclusión se considera necesaria puesto que en cada caso, previa declaración de compatibilidad, se tendrá que armonizar y acometer, en su caso, la reposición del servicio o finalidad pública y establecimiento de las condiciones técnicas que comporta dicha restitución.

En lo que respecta a las posibles concesiones mineras afectadas por el trazado, se ha recabado su identificación a la Dirección General de Ordenación Industrial, Energética y Minera de la Consejería de Industria, Energía y Medio Ambiente de la Comunidad Autónoma de Extremadura en Mérida y se ha constatado que No se producen afecciones a concesiones mineras en éste Subtramo.

2.2. Relación Concreta e Individualizada de los Bienes y Derechos Afectados por Municipios

Se incluye en el Apéndice 1 la preceptiva "Relación Concreta e Individualizada de los Bienes y Derechos" que se consideran de necesaria expropiación, agrupados por municipios.

A la vista de los distintos aprovechamientos reflejados en la Relación Concreta e Individualizada de los Bienes y Derechos Afectados y en orden a su importancia, desde el punto de vista de su extensión, se puede concluir que:

A.- El 81,27% (1.059.490 m²) de los terrenos afectados están actualmente ocupados por aprovechamientos de SECANO, distribuidos entre el 32,38% (422.200 m²) de ENCINAR, 10,45% (136.195 m²) de ALCORNOCAL y 38,44% (501.095 m²) de PASTOS.

B.- Únicamente se afectan 182.680 m² (14,01%) dedicados a cultivo de LABOR REGADÍO.

C.- Finalmente los terrenos afectados ocupados por viarios (Caminos y Ferrocarril) suponen el 3,87% (50.401 m²); siendo el Improductivo el 0,50% (6.531 m²) y la superficie ocupada por los Arroyos es del 0,35% (4.594 m²).

D.- Seguidamente y a modo de inventario se relacionan todas las edificaciones afectadas con expresión del P.K., finca a la que pertenecen, término municipal donde radican, tipo a clase de edificación, su superficie y el número de foto/s que a modo de reportaje fotográfico se adjunta como Apéndice 5 al final del presente Anejo.

RELACIÓN DE CONSTRUCCIONES AFECTADAS

FINCA Nº	P.K.	MUNICIPIO	SUPERFICIE M2	Nº DE FOTO	TIPO DE CONSTRUCCIÓN
Q-10.0588-0079-C01	0+000	CASATEJADA	28	-	APRISCO DE GANADO
Q-10.0588-0080-C02	0+00	CASATEJADA	42,05	-	CASETA DE APEROS
Q-10.0588-0114-C00	1+265	CASATEJADA	12	1	MURO DE PIEDRA
Q-10.0588-0115-C00	1+275	CASATEJADA	3 -	1 y 2 1 y 2	PUERTA METÁLICA PILARES LADRILLO
Q-10.0588-0116-C00	1+ 285	CASATEJADA	18	2	MURO DE PIEDRA
Q-10.1822-0011-C00	8+ 375	TORIL	24	1 a 3	CASA - APEADERO (RUINA)

3. PLANOS DE TRAZADO

Se incluye, en primer lugar, un plano de situación a escala 1:50.000, seguido de los planos de conjunto del trazado (planta y perfil longitudinal) a 1:5.000 y de la colección de fotogramas aéreos en color utilizados para la restitución cartográfica, con el trazado de la línea ferroviaria marcado en ellos.

En el Apéndice 2 están incluidos los siguientes planos:

- Plano de Situación
- Planos de Conjunto
- Planos de Planta General a escala 1:1000
- Ortofotoplanos

4. PLANOS PARCELARIOS DE EXPROPIACIONES

A continuación se incluye en el Apéndice 3 del presente Anejo la colección de Planos Parcelarios con todas las parcelas afectadas y definidos en el punto 1.7 de la presente Memoria, a Escala 1/2.000 en formato DIN-A3.

Los planos se han confeccionado a escala 1/1000 (original A1), suficiente como para permitir identificar la posición de las parcelas en el terreno y efectuar mediciones fiables tanto de la longitud de linderos o distancias, como de las superficies de las parcelas. Al final se acompañan las fotografías de las construcciones afectadas, señalando su P.K. en el pie de foto.

APÉNDICE 1. RELACIÓN DE BIENES Y DERECHOS AFECTADOS

RELACIÓN CONCRETA E INDIVIDUALIZADA DE LOS BIENES Y DERECHOS AFECTADOS

PROYECTO : PROYECTO DE CONSTRUCCIÓN DE PLATAFORMA DE LA LÍNEA DE ALTA VELOCIDAD MADRID - EXTREMADURA. TALAYUELA - CÁCERES

TRAMO : CASATEJADA - TORIL

MUNICIPIO : CASATEJADA

Nº Orden	Pol.	Parcela	TITULAR CATASTRAL NOMBRE Y DOMICILIO	TITULAR ACTUAL NOMBRE Y DOMICILIO	Superfic. Catastral m2	AFECCIONES (m2)						Naturaleza	Nº Hoja de Plano Expropiac.	
						Sub.	Calificac. Fiscal	Aprovechamiento Real	Exprop.	Imposic. Servid.	Ocupac. Temporal			TOTAL
Q-10.0588-0079-C03	501	9	HELIOS CLEAN ENERGY SL	HELIOS CLEAN ENERGY SL	136500	a = 86697	E-05	PASTOS	44502	0	0	58890	RURAL	1 de 14
			CL ALFONSO XIII 21 Es:2 Pl:01 Pt:1	CL ALFONSO XIII 21 Es:2 Pl:01 Pt:1		c = 16871	E-04	PASTOS	14388	0	0			1 de 3 (proviene de "Prestamos ZP-20")
			28002 MADRID [MADRID]	28002 MADRID [MADRID]										
Q-10.0588-0081-C02	501	269	GOMEZ MATIAS, JUAN JOSE (HEREDEROS DE) C/ REAL, 36 10520-CASATEJADA	GOMEZ MATIAS, JUAN JOSE (HEREDEROS DE) C/ REAL, 36 10520-CASATEJADA	36178	-	P-04	PASTOS	36178	0	0	36178	RURAL	2 de 3 (proviene de "Prestamos ZP-21")
Q-10.0588-0080-C02	501	270	GOMEZ MATIAS, JUAN JOSE (HEREDEROS DE) C/ REAL, 36 10520-CASATEJADA	GÓMEZ AGUADO, MARÍA CRISTINA GÓMEZ AGUADO, JUAN JOSÉ AGUADO CALVO, ANA MARÍA GÓMEZ AGUADO, FRANCISCO JOSÉ, GÓMEZ AGUADO, ANA MARÍA C/ REAL, 36, 10520-CASATEJADA	43205	-	P-04	PASTOS	43205	0	0	43205	RURAL	2 de 3 (proviene de "Prestamos ZP-21")
Q-10.0588-0101-C00	501	10007	SANCHEZ GOMEZ, JOSE AVDA. CONSTITUCION, 19 10520-CASATEJADA	SANCHEZ GOMEZ, JOSE AVDA. CONSTITUCION, 19 10520-CASATEJADA	2328		CR-04	LABOR REGADÍO	2328	0	0	2328	RURAL	1 de 14
Q-10.0588-0102-C00	501	8	AYUNTAMIENTO DE CASATEJADA PZA. DE ESPAÑA, 1 10520-CASATEJADA	AYUNTAMIENTO DE CASATEJADA PZA. DE ESPAÑA, 1 10520-CASATEJADA	1750	-	E-05	PASTOS	1756	0	0	1756	RURAL	1 de 14
Q-10.0588-0103-C00	501	9039	AYUNTAMIENTO DE CASATEJADA PZA. DE ESPAÑA, 1 10520-CASATEJADA	AYUNTAMIENTO DE CASATEJADA PZA. DE ESPAÑA, 1 10520-CASATEJADA	27302	-	VT-00	CAMINO	2256	49	0	2305	RURAL	1 y 1a de 14
Q-10.0588-0104-C00	501	265	GOMEZ TRUJILLO JOSE LUIS CL PLASENCIA 10 Pl:01 Pt:B 10350 ALMARAZ [CÁCERES] GOMEZ TRUJILLO DAVID ANTONIO CL VIRGEN ROQUEAMADOR 2 10350 ALMARAZ [CÁCERES]	GOMEZ TRUJILLO JOSE LUIS CL PLASENCIA 10 Pl:01 Pt:B 10350 ALMARAZ [CÁCERES] GOMEZ TRUJILLO DAVID ANTONIO CL VIRGEN ROQUEAMADOR 2 10350 ALMARAZ [CÁCERES]	42693	-	E-05	PASTOS	11784	0	564	12348	RURAL	1 y 1a de 14
Q-10.0588-0105-C00	501	9092	ADMINISTRADOR DE INFRAESTRUCTURAS FERROVIARIAS CL HIEDRA 9 ESTACION DE CHAMARTIN EDIF 23 28036-MADRID	ADMINISTRADOR DE INFRAESTRUCTURAS FERROVIARIAS CL HIEDRA 9 ESTACION DE CHAMARTIN EDIF 23 28036-MADRID	24320	-	VT-00	FERROCARRIL MADRID	407	0	1042	1449	RURAL	1 de 14

RELACIÓN CONCRETA E INDIVIDUALIZADA DE LOS BIENES Y DERECHOS AFECTADOS

PROYECTO : PROYECTO DE CONSTRUCCIÓN DE PLATAFORMA DE LA LÍNEA DE ALTA VELOCIDAD MADRID - EXTREMADURA. TALAYUELA - CÁCERES

TRAMO : CASATEJADA - TORIL

MUNICIPIO : CASATEJADA

Nº Orden	Pol.	Parcela	TITULAR CATASTRAL NOMBRE Y DOMICILIO	TITULAR ACTUAL NOMBRE Y DOMICILIO	Superfic. Catastral m2	AFECCIONES (m2)						Naturaleza	Nº Hoja de Plano Expropiac.	
						Sub.	Calificac. Fiscal	Aprovechamiento Real	Exprop.	Imposic. Servid.	Ocupac. Temporal			TOTAL
Q-10.0588-0106-C00	501	4	AYUNTAMIENTO DE CASATEJADA PZA. DE ESPAÑA, 1 10520-CASATEJADA	AYUNTAMIENTO DE CASATEJADA PZA. DE ESPAÑA, 1 10520-CASATEJADA	3426	-	E-05	PASTOS	2556	398	472	3426	RURAL	1 de 14
Q-10.0588-0107-C00	501	9036	AYUNTAMIENTO DE CASATEJADA PZA. DE ESPAÑA, 1 10520-CASATEJADA	AYUNTAMIENTO DE CASATEJADA PZA. DE ESPAÑA, 1 10520-CASATEJADA	25745	-	VT-00	CAMINO	1822	0	0	1822	RURAL	1 y 1a de 14
Q-10.0588-0108-C00	501	7	SANCHEZ GOMEZ, JOSE AVDA. CONSTITUCION, 19 10520-CASATEJADA	SANCHEZ GOMEZ, JOSE AVDA. CONSTITUCION, 19 10520-CASATEJADA	108619	b = 54712	E-05	PASTOS	9779	0	549	49619	RURAL	1 y 1a de 14
						a = 14520	CR-04	LABOR REGADÍO	10991	0	2289			
						e = 26015	CR-05	LABOR REGADÍO	2560	0	23451			
Q-10.0588-0109-C00	501	3	BANCO DE CAJA ESPAÑA DE INVERSIONES SALAMANCA Y SORIA SOCIEDAD PZ SAN MARCELO Ndup-5 24002 LEON [LEÓN]	BANCO DE CAJA ESPAÑA DE INVERSIONES SALAMANCA Y SORIA SOCIEDAD PZ SAN MARCELO Ndup-5 24002 LEON [LEÓN]	107411	a = 41437	CR-04	LABOR REGADÍO	15372	3511	3190	33790	RURAL	1 y 2 de 14
						d = 49056	CR-06	LABOR REGADÍO	10302	0	0			
						c = 13585	I-00	IMPRODUCTIVO	1415	0	0			
Q-10.0588-0110-C00	501	2	JIMENEZ MASA, EULALIA C/ ALAMEDA, 23 10520-CASATEJADA	JIMENEZ MASA, EULALIA C/ ALAMEDA, 23 10520-CASATEJADA	79060	a = 39604	CR-04	LABOR REGADÍO	12208	0	0	12208	RURAL	2 de 14
Q-10.0588-0111-C00	501	5096	GUELL MARTOS, PILAR (HEREDEROS DE) C/ EDUARDO DATO, 19 28010-MADRID	GUELL MARTOS, PILAR (HEREDEROS DE) C/ EDUARDO DATO, 19 28010-MADRID	1810	-	I-00	IMPRODUCTIVO	786	0	0	786	RURAL	2 de 14
Q-10.0588-0112-C00	501	1	AYUNTAMIENTO DE CASATEJADA PZA. DE ESPAÑA, 1 10520-CASATEJADA	AYUNTAMIENTO DE CASATEJADA PZA. DE ESPAÑA, 1 10520-CASATEJADA	3062	-	E-05	PASTOS	530	0	0	530	RURAL	2 de 14
Q-10.0588-0113-C00	501	9035	AYUNTAMIENTO DE CASATEJADA PZA. DE ESPAÑA, 1 10520-CASATEJADA	AYUNTAMIENTO DE CASATEJADA PZA. DE ESPAÑA, 1 10520-CASATEJADA	12770	-	VT-00	CAMINO	283	0	0	283	RURAL	2 de 14
Q-10.0588-0114-C00	10	7	GUELL MARTOS, PILAR (HEREDEROS DE) C/ EDUARDO DATO, 19 28010-MADRID	GUELL MARTOS, PILAR (HEREDEROS DE) C/ EDUARDO DATO, 19 28010-MADRID	190609	-	FE-02	ENCINAR	7745	0	0	7745	RURAL	2 de 14

RELACIÓN CONCRETA E INDIVIDUALIZADA DE LOS BIENES Y DERECHOS AFECTADOS

PROYECTO : PROYECTO DE CONSTRUCCIÓN DE PLATAFORMA DE LA LÍNEA DE ALTA VELOCIDAD MADRID - EXTREMADURA. TALAYUELA - CÁCERES

TRAMO : CASATEJADA - TORIL

MUNICIPIO : CASATEJADA

Nº Orden	Pol.	Parcela	TITULAR CATASTRAL NOMBRE Y DOMICILIO	TITULAR ACTUAL NOMBRE Y DOMICILIO	Superfic. Catastral m2	AFECCIONES (m2)						Naturaleza	Nº Hoja de Plano Expropiac.	
						Sub.	Calificac. Fiscal	Aprovechamiento Real	Exprop.	Imposic. Servid.	Ocupac. Temporal			TOTAL
Q-10.0588-0115-C00	10	9004	AYUNTAMIENTO DE CASATEJADA PZA. DE ESPAÑA, 1 10520-CASATEJADA	AYUNTAMIENTO DE CASATEJADA PZA. DE ESPAÑA, 1 10520-CASATEJADA	16460	-	VT-00	CAMINO	693	0	0	693	RURAL	2 de 14
Q-10.0588-0116-C00	10	1	GUELL MARTOS, PILAR (HEREDEROS DE) C/ EDUARDO DATO, 19 28010-MADRID	GUELL MARTOS, PILAR (HEREDEROS DE) C/ EDUARDO DATO, 19 28010-MADRID	3730620	k = 1647208	FE-03	ENCINAR	1609	0	0	1609	RURAL	2 de 14
Q-10.0588-0117-C00	10	9007	AYUNTAMIENTO DE CASATEJADA PZA. DE ESPAÑA, 1 10520-CASATEJADA	AYUNTAMIENTO DE CASATEJADA PZA. DE ESPAÑA, 1 10520-CASATEJADA	34416	-	VT-00	CAMINO	958	0	0	958	RURAL	2 de 14
Q-10.0588-0118-C00	10	8	MATEOS PATIER, ALFREDO C/ VELAZQUEZ, 3 28691-VILLANUEVA DE LA CAÑADA (MADRID)	MATEOS PATIER, ALFREDO CARMEN SERRANO GONZÁLEZ C/ VELAZQUEZ, 3 - 28691-VILLANUEVA DE LA CAÑADA (MADRID)	619335	a = 615354	FE-04	ENCINAR	46308	0	716	47024	RURAL	2 y 3 de 14
Q-10.0588-0119-C00	11	9011	ADMINISTRADOR DE INFRAESTRUCTURAS FERROVIARIAS CL HIEDRA 9 ESTACION DE CHAMARTIN EDIF 23 28036-MADRID	ADMINISTRADOR DE INFRAESTRUCTURAS FERROVIARIAS CL HIEDRA 9 ESTACION DE CHAMARTIN EDIF 23 28036-MADRID	107768	-	VT-00	FERROCARRIL MADRID	24596	0	773	25369	RURAL	3 de 14
Q-10.0588-0120-C00	11	9007	AYUNTAMIENTO DE CASATEJADA PZA. DE ESPAÑA, 1 10520-CASATEJADA	AYUNTAMIENTO DE CASATEJADA PZA. DE ESPAÑA, 1 10520-CASATEJADA	554	-	VT-00	CAMINO	47	0	0	47	RURAL	2 de 14
Q-10.0588-0121-C00	11	5	DEHESAS PARA EL ECODesarrollo, S.L. C/ PLATERIAS, 4 ESC: D, PL: BAJA PT: DH 28016-MADRID	DEHESAS PARA EL ECODesarrollo, S.L. C/ PLATERIAS, 4 ESC: D, PL: BAJA PT: DH 28016-MADRID	2169202	a = 1106239 b = 414248	FE-02 FS-01	ENCINAR ALCORNOCAL	13188 63890	544 401	2316 1382	81721	RURAL	2 a 4 de 14
Q-10.0588-0122-C00	11	16	SANCHEZ FERNANDEZ RAQUEL AV JUAN CARLOS I 1 PI:04 Pt:B 10600-PLASENCIA	SANCHEZ FERNANDEZ RAQUEL AV JUAN CARLOS I 1 PI:04 Pt:B 10600-PLASENCIA	60305	-	FS-02	ALCORNOCAL	11117	104	1836	13057	RURAL	3 y 4 de 14
Q-10.0588-0123-C00	11	9004	CONFEDERACION HIDROGRAFICA DEL TAJO AVDA. DE PORTUGAL, 81 28011-MADRID	CONFEDERACION HIDROGRAFICA DEL TAJO AVDA. DE PORTUGAL, 81 28011-MADRID	25598	-	HG-00	ARROYO	1337	23	22	1382	RURAL	3 y 4 de 14
Q-10.0588-0124-C00	11	14	EXPLOTACION GANADERA ALEJANDROPS, SL CL PRIORATO 65 PI:06 Pt:D 28916 LEGANES [MADRID]	EXPLOTACION GANADERA ALEJANDROPS, SL CL PRIORATO 65 PI:06 Pt:D 28916 LEGANES [MADRID]	742431	a = 561600 b = 160094	FE-04 FE-02	ENCINAR ENCINAR	52144 1704	0 0	0 0	53848	RURAL	5 y 6 de 14
Q-10.0588-0125-C00	11	10	LA TAURINA DEL NORTE, S.L.	LA TAURINA DEL NORTE, S.L.	671295	a = 670608	FE-02	ENCINAR	48708	0	0	48708	RURAL	6 y 7 de 14

RELACIÓN CONCRETA E INDIVIDUALIZADA DE LOS BIENES Y DERECHOS AFECTADOS

PROYECTO : PROYECTO DE CONSTRUCCIÓN DE PLATAFORMA DE LA LÍNEA DE ALTA VELOCIDAD MADRID - EXTREMADURA. TALAYUELA - CÁCERES

TRAMO : CASATEJADA - TORIL

MUNICIPIO : CASATEJADA

Nº Orden	Pol.	Parcela	TITULAR CATASTRAL NOMBRE Y DOMICILIO	TITULAR ACTUAL NOMBRE Y DOMICILIO	Superfic. Catastral m2	AFECCIONES (m2)						Naturaleza	Nº Hoja de Plano Expropiac.	
						Sub.	Calificac. Fiscal	Aprovechamiento Real	Exprop.	Imposic. Servid.	Ocupac. Temporal			TOTAL
			C/ ESPALTER, 8, 8º A 28014-MADRID	C/ ESPALTER, 8, 8º A 28014-MADRID										
Q-10.0588-0126-C00	11	9006	AYUNTAMIENTO DE CASATEJADA PZA. DE ESPAÑA, 1 10520-CASATEJADA	AYUNTAMIENTO DE CASATEJADA PZA. DE ESPAÑA, 1 10520-CASATEJADA	11119	-	VT-00	CAMINO	1810	0	0	1810	RURAL	7 de 14
Q-10.0588-0127-C00	11	1	LA TAURINA DEL NORTE, S.L. C/ ESPALTER, 8, 8º A 28014-MADRID	LA TAURINA DEL NORTE, S.L. C/ ESPALTER, 8, 8º A 28014-MADRID	663072	a = 536651	FE-02	ENCINAR	32817	0	0	32817	RURAL	7 y 8 de 14
Q-10.0588-0128-C00	11	9008	AYUNTAMIENTO DE CASATEJADA PLAZA DE ESPAÑA, 1 10520-CASATEJADA	AYUNTAMIENTO DE CASATEJADA PLAZA DE ESPAÑA, 1 10520-CASATEJADA	27737	-	VT-00	CAMINO	104	0	0	104	RURAL	7 de 14
Q-10.0588-0129-C00	11	11	LA TAURINA DEL NORTE, S.L. C/ ESPALTER, 8 , 8º A 28014-MADRID	LA TAURINA DEL NORTE, S.L. C/ ESPALTER, 8 , 8º A 28014-MADRID	588711	a = 467050	FE-02	ENCINAR	1492	0	0	1492	RURAL	7 de 14
Q-10.0588-0130-C00	501	268	ORTEGA FERNANDEZ, ZACARIAS (HEREDEROS) C/ RAFAEL FINAT, 67, PL:2 PT:B 28044-MADRID	ORTEGA BENITO, ÁNGELES ORTEGA BENITO, ÁNGEL ORTEGA BENITO, DANIEL C/ RAFAEL FINAT, 67, PL:2 PT:B 28044- MADRID	38402	-	P-04	PASTOS	38402	0	0	38402	RURAL	2 de 3 (proviene de "Prestamos ZP- 21")
Q-10.0588-0133-C00	501	222	FERNANDEZ YUSTE, MARIA TERESA CALLE VILLA DE MARIN, 1 PL:1 PT:3 28029-MADRID	FERNANDEZ YUSTE, MARIA TERESA FERNANDEZ YUSTE, AGUSTINA SOLEDAD FERNÁNDEZ YUSTE, JOSÉ FERNÁNDEZ YUSTE, GREGORIO YUSTE MASA, ISABEL CALLE VILLA DE MARIN, 1 PL:1 PT:3 28029-MADRID	96928	-	E-04	PASTOS	96928	0	0	96928	RURAL	3 de 3 (proviene de "Prestamos ZP- 25")
Q-10.0588-0134-C00	501	221	NUÑEZ MANZANEQUE, CARLOS CALLE SAN GREGORIO, 16 10520-CASATEJADA	NUÑEZ MANZANEQUE, CARLOS NUÑEZ MANZANEQUE, MARÍA DEL CARMEN CALLE SAN GREGORIO, 16 10520- CASATEJADA	36102	a = 37212 b = 641	CR-03 I-00	LABOR REGADÍO IMPRODUCTIVO	35489 613	0 0	0 0	36102	RURAL	3 de 3 (proviene de "Prestamos ZP- 25")

RELACIÓN CONCRETA E INDIVIDUALIZADA DE LOS BIENES Y DERECHOS AFECTADOS

PROYECTO : PROYECTO DE CONSTRUCCIÓN DE PLATAFORMA DE LA LÍNEA DE ALTA VELOCIDAD MADRID - EXTREMADURA. TALAYUELA - CÁCERES

TRAMO : CASATEJADA - TORIL

MUNICIPIO : CASATEJADA

Nº Orden	Pol.	Parcela	TITULAR CATASTRAL NOMBRE Y DOMICILIO	TITULAR ACTUAL NOMBRE Y DOMICILIO	Superfic. Catastral m2	AFECCIONES (m2)					Naturaleza	Nº Hoja de Plano Expropiac.		
						Sub.	Calificac. Fiscal	Aprovechamiento Real	Exprop.	Imposic. Servid.			Ocupac. Temporal	TOTAL
Q-10.0588-0135-C00	501	220	NUÑEZ MANZANEQUE, CARLOS CALLE SAN GREGORIO, 16 10520-CASATEJADA	NUÑEZ MANZANEQUE, CARLOS NUÑEZ MANZANEQUE, MARÍA DEL CARMEN CALLE SAN GREGORIO, 16 10520- CASATEJADA	12398	-	CR-03	LABOR REGADÍO	12397	0	0	12397	RURAL	3 de 3 (proviene de "Prestamos ZP- 25")
Q-10.0588-0136-C00	501	219	LEON JIMENEZ, JOSE IGNACIO CL ALAMEDA 23 10520-CASATEJADA	LEON JIMENEZ, JOSE IGNACIO CL ALAMEDA 23 10520-CASATEJADA SANCHEZ GARCÍA, ISABEL	22948	-	CR-03	LABOR REGADÍO	22948	0	0	22948	RURAL	3 de 3 (proviene de "Prestamos ZP- 25")
Q-10.0588-0137-C00	501	238	GARCIA GARCIA, ESPERANZA CALLE RAMON FRANCO, 18 PL:1 PT:A 10300-NAVALMORAL DE LA MATA	GARCIA GARCIA, ESPERANZA CALLE RAMON FRANCO, 18 PL:1 PT:A 10300-NAVALMORAL DE LA MATA	100918	a = 98625	E-04	PASTOS	87442	0	0	87442	RURAL	3 de 3 (proviene de "Prestamos ZP- 23)
Q-10.0588-0138-C00	501	239	GOMEZ MATIAS, JUAN JOSE (HEREDEROS DE) CALLE REAL, 36 10520-CASATEJADA	GÓMEZ AGUADO, JUAN JOSÉ CALLE REAL, 36 10520-CASATEJADA	20072	-	E-04	PASTOS	20072	0	0	20072	RURAL	3 de 3 (proviene de "Prestamos ZP- 23)
Q-10.0588-0139-C00	501	237	DELGADO SANCHEZ, PABLO ANTONIO (HEREDEROS DE) AVENIDA CIUDAD DE BARCELONA, 110 ES:1 PL:3 PT:F 28007-MADRID	DELGADO SANCHEZ, PABLO ANTONIO (HEREDEROS DE) AVENIDA CIUDAD DE BARCELONA, 110 ES:1 PL:3 PT:F 28007-MADRID	51162	-	E-04	PASTOS	49681	0	0	49681	RURAL	3 de 3 (proviene de "Prestamos ZP- 23)
Q-10.0588-0140-C00	501	236	TARCHA TAHAN, ASSAD AVENIDA DE LA SOLEDAD,2 PL:2 PT:B 10520-CASATEJADA	TARCHA TAHAN, ASSAD AVENIDA DE LA SOLEDAD,2 PL:2 PT:B 10520-CASATEJADA	13409	-	CR-04	LABOR REGADÍO	13409	0	0	13409	RURAL	3 de 3 (proviene de "Prestamos ZP- 23)
Q-10.0588-0141-C00	501	249	RUIZ CORISCO VALENTIN CALLE TELLEZ, 30 ES:5 PL:3 PT:2 28007-MADRID	MARÍA TERESA RUIZ MURILLO MARÍA LUZ RUIZ MURILLO CALLE TELLEZ, 30 ES:5 PL:3 PT:2 - 28007- MADRID	15326	-	E-04	PASTOS	15326	0	0	15326	RURAL	3 de 3 (proviene de "Prestamos ZP- 24)
Q-10.0588-0142-C00	501	248	MURILLO GOMEZ M LUZ [HEREDEROS DE] CALLE TELLEZ, 30 ES:5 PL:3 PT:2 28007-MADRID	MARÍA TERESA RUIZ MURILLO MARÍA LUZ RUIZ MURILLO CALLE TELLEZ, 30 ES:5 PL:3 PT:2 - 28007- MADRID	10409	-	E-03	PASTOS	10409	0	0	10409	RURAL	3 de 3 (proviene de "Prestamos ZP- 24)
Q-10.0588-0143-C00	501	10245	VILLANUEVA FERNANDEZ, CLEMENTE (HEREDEROS DE) CALLE DON LUIS, 15 10520-CASATEJADA	MASA GARCÍA, LUCIANA CALLE DON LUIS, 15 10520-CASATEJADA	9164	-	E-03	PASTOS	9164	0	0	9164	RURAL	3 de 3 (proviene de "Prestamos ZP- 24)
Q-10.0588-0144	501	294	GARCIA GONZALEZ FRANCISCO JAVIER CL ECUADOR 1 10520 CASATEJADA [CÁCERES]	GARCIA GONZALEZ FRANCISCO JAVIER CL ECUADOR 1 10520 CASATEJADA [CÁCERES]	10001	-	CR-04	LABOR REGADÍO	54	0	0	54	RURAL	1 de 14

RELACIÓN CONCRETA E INDIVIDUALIZADA DE LOS BIENES Y DERECHOS AFECTADOS

PROYECTO : PROYECTO DE CONSTRUCCIÓN DE PLATAFORMA DE LA LÍNEA DE ALTA VELOCIDAD MADRID - EXTREMADURA. TALAYUELA - CÁCERES

TRAMO : CASATEJADA - TORIL

MUNICIPIO : TORIL

Nº Orden	Pol.	Parcela	TITULAR CATASTRAL NOMBRE Y DOMICILIO	TITULAR ACTUAL NOMBRE Y DOMICILIO	Superfic. Catastral m2	AFECCIONES (m2)						Naturaleza	Nº Hoja de Plano Expropiac.	
						Sub.	Calificac. Fiscal	Aprovechamiento Real	Exprop.	Imposic. Servid.	Ocupac. Temporal			TOTAL
Q-10.1822-0001-C00	7	7	LA TAURINA DEL NORTE, S.L. C/ ESPALTER, 8, 8º A 28014-MADRID	LA TAURINA DEL NORTE, S.L. C/ ESPALTER, 8, 8º A 28014-MADRID	257989	a = 206391	FE-02	ENCINAR	42387	0	0	42387	RURAL	8 y 9 de 14
Q-10.1822-0002-C00	7	9	CHOZAS VIEJAS, S.L. C/ ZAPATERIA, 22 PL:2 10600-PLASENCIA	CHOZAS VIEJAS, S.L. C/ ZAPATERIA, 22 PL:2 10600-PLASENCIA	71354	a = 48599	FE-01	ENCINAR	14283	0	55	18727	RURAL	9 de 14
						b = 21494	FS-02	ALCORNOCAL	3372	0	1017			
Q-10.1822-0003-C00	7	9007	CONFEDERACION HIDROGRAFICA DEL TAJO AVDA. DE PORTUGAL, 81 28011-MADRID	CONFEDERACION HIDROGRAFICA DEL TAJO AVDA. DE PORTUGAL, 81 28011-MADRID	20619	-	HG-00	ARROYO	491	0	331	822	RURAL	9 de 14
Q-10.1822-0004-C00	7	10	CHOZAS VIEJAS, S.L. C/ ZAPATERIA, 22 PL:2 10600-PLASENCIA	CHOZAS VIEJAS, S.L. C/ ZAPATERIA, 22 PL:2 10600-PLASENCIA	139697	a = 88229	FS-02	ALCORNOCAL	9768	0	1864	17675	RURAL	9 de 14
						b = 19863	E-01	PASTOS	4749	0	1294			
Q-10.1822-0005-C00	7	9016	ADIF GERENCIA DE AREA DE PATRIMONIO Y URBANISMO SUR AV KANSAS CITY. EST. SANTA JUSTA S/N 41007 SEVILLA	ADMINISTRADOR DE INFRAESTRUCTURAS FERROVIARIAS CL HIEDRA 9 ESTACION DE CHAMARTIN EDIF 23 28036-MADRID	23019	-	VT-00	FERROCARRIL MADRID	1988	0	684	2672	RURAL	9 y 10 / 14
Q-10.1822-0006-C00	6	10	HERMANOS GONZALEZ ESTRADA ALIA, S.L. C/ REAL, 12 45589-CALERUELA (TOLEDO)	HERMANOS GONZALEZ ESTRADA ALIA, S.L. C/ REAL, 12 45589-CALERUELA (TOLEDO)	1150214	b = 340244	FE-01	ENCINAR	16356	0	463	55694	RURAL	9 a 11 de 14
						e = 715033	FE-02	ENCINAR	37040	0	1835			
Q-10.1822-0007-C00	6	9003	CONFEDERACION HIDROGRAFICA DEL TAJO AVDA. PORTUGAL, 81 28011-MADRID	CONFEDERACION HIDROGRAFICA DEL TAJO AVDA. PORTUGAL, 81 28011-MADRID	7478	-	HG-00	ARROYO	1779	0	0	1779	RURAL	10 de 14
Q-10.1822-0008-C00	5	9006	AYUNTAMIENTO DE TORIL PLAZA DE ESPAÑA, 1 10521-TORIL (CACERES)	AYUNTAMIENTO DE TORIL PLAZA DE ESPAÑA, 1 10521-TORIL (CACERES)	5948	-	VT-00	CAMINO	1010	0	424	1434	RURAL	11 de 14
Q-10.1822-0009-C00	8	9014	AYUNTAMIENTO DE TORIL PLAZA DE ESPAÑA, 1 10521-TORIL (CACERES)	AYUNTAMIENTO DE TORIL PLAZA DE ESPAÑA, 1 10521-TORIL (CACERES)	22364	-	VT-00	CAMINO	481	0	0	481	RURAL	10 y 11 de 14

RELACIÓN CONCRETA E INDIVIDUALIZADA DE LOS BIENES Y DERECHOS AFECTADOS

PROYECTO : PROYECTO DE CONSTRUCCIÓN DE PLATAFORMA DE LA LÍNEA DE ALTA VELOCIDAD MADRID - EXTREMADURA. TALAYUELA - CÁCERES

TRAMO : CASATEJADA - TORIL

MUNICIPIO : TORIL

Nº Orden	Pol. Ref. Catastral	Parcela NOMBRE Y DOMICILIO	TITULAR CATASTRAL NOMBRE Y DOMICILIO	TITULAR ACTUAL NOMBRE Y DOMICILIO	Superfic. Catastral m2	AFECCIONES (m2)						Naturaleza	Nº Hoja de Plano Expropiac.	
						Sub.	Calificac. Fiscal	Aprovechamiento Real	Exprop.	Imposic. Servid.	Ocupac. Temporal			TOTAL
Q-10.1822-0010-C00	8	9	TORRES DE LA CALLE, PIEDAD (Representada por Manuela Montero Romero) CL PALENCIA Nº 1, 2º C 10002 CÁCERES [CÁCERES]	TORRES DE LA CALLE, PIEDAD (Representada por Manuela Montero Romero) CL PALENCIA Nº 1, 2º C 10002 CÁCERES [CÁCERES]	210568	a = 207748	CR-02	LABOR DE REGADÍO	11524	116	505	12145	RURAL	10 y 11 de 14
Q-10.1822-0011-C00	8	9015	ADIF GERENCIA DE AREA DE PATRIMONIO Y URBANISMO SUR AV KANSAS CITY. EST. SANTA JUSTA S/N 41007 SEVILLA	ADMINISTRADOR DE INFRAESTRUCTURAS FERROVIARIAS CL HIEDRA 9 ESTACION DE CHAMARTIN EDIF 23 28036-MADRID	15977	-	VT-00	FERROCARRIL MADRID	625	85	1430	2140	RURAL	11 y 13 de 14
Q-10.1822-0012-C00	5	2	HERMANOS GONZALEZ ESTRADA ALIA, S.L. C/ REAL, 12 45589-CALERUELA (TOLEDO)	HERMANOS GONZALEZ ESTRADA ALIA, S.L. C/ REAL, 12 45589-CALERUELA (TOLEDO)	339305	a = 247182	FE-02	ENCINAR	56151	224	1437	57812	RURAL	11 y 12 de 14
Q-10.1822-0013-C00	5	9002	CONFEDERACION HIDROGRAFICA DEL TAJO AVDA. PORTUGAL, 81 28011-MADRID	CONFEDERACION HIDROGRAFICA DEL TAJO AVDA. PORTUGAL, 81 28011-MADRID	4032	-	HG-00	ARROYO	611	0	0	611	RURAL	12 de 14
Q-10.1822-0014-C00	5	4	HERMANOS GONZALEZ ESTRADA ALIA, S.L. C/ REAL, 12 45589-CALERUELA (TOLEDO)	HERMANOS GONZALEZ ESTRADA ALIA, S.L. C/ REAL, 12 45589-CALERUELA (TOLEDO)	93370	a = 88371 c = 20	FE-02 I-00	ENCINAR IMPRODUCTIVO	21045 20	0 0	0 0	21065	RURAL	12 y 13 de 14
Q-10.1822-0015-C00	5	9005	AYUNTAMIENTO DE TORIL PLAZA DE ESPAÑA, 1 10521-TORIL (CACERES)	AYUNTAMIENTO DE TORIL PLAZA DE ESPAÑA, 1 10521-TORIL (CACERES)	22095	-	VT-00	CAMINO	3589	0	0	3589	RURAL	12 y 13 de 14
Q-10.1822-0016-C02	9	9016	ADIF GERENCIA DE AREA DE PATRIMONIO Y URBANISMO SUR AV KANSAS CITY. EST. SANTA JUSTA S/N 41007 SEVILLA	ADMINISTRADOR DE INFRAESTRUCTURAS FERROVIARIAS CL HIEDRA 9 ESTACION DE CHAMARTIN EDIF 23 28036-MADRID	73266	-	VT-00	FERROCARRIL MADRID	1848	64	107	2019	RURAL	13 de 14
Q-10.1822-0017-C02	5	1	HERMANOS GONZALEZ ESTRADA ALIA, S.L. C/ REAL, 12 45589-CALERUELA (TOLEDO)	HERMANOS GONZALEZ ESTRADA ALIA, S.L. C/ REAL, 12 45589-CALERUELA (TOLEDO)	5493329	j = 2748112 e = 65539 aa = 4607	FE-02 FS-01 I-00	ENCINAR ALCORNOCAL IMPRODUCTIVO	6304 40638 893	253 102 33	406 704 155	49488	RURAL	12 a 14 de 14

RELACIÓN CONCRETA E INDIVIDUALIZADA DE LOS BIENES Y DERECHOS AFECTADOS

PROYECTO : PROYECTO DE CONSTRUCCIÓN DE PLATAFORMA DE LA LÍNEA DE ALTA VELOCIDAD MADRID - EXTREMADURA. TALAYUELA - CÁCERES

TRAMO : CASATEJADA - TORIL

MUNICIPIO : TORIL

Nº Orden	Pol.	Parcela	TITULAR CATASTRAL NOMBRE Y DOMICILIO	TITULAR ACTUAL NOMBRE Y DOMICILIO	Superfic. Catastral m2	AFECCIONES (m2)						Naturaleza	Nº Hoja de Plano Expropiac.	
						Sub.	Calificac. Fiscal	Aprovechamiento Real	Exprop.	Imposic. Servid.	Ocupac. Temporal			TOTAL
Q-10.1822-0018-C00	9	10	DURAN TORRES, OLALLA MARIA C/ ALFONSO DIAZ BUSTAMANTE, 26, BAJO B 10005-CACERES DURAN TORRES, JOSE JAVIER AVDA. FERNANDO CALZADILLA, 16, 8º E 06004-BADAJOS DURAN TORRES, ANA MARIA CL FERIA 2 Pt:H 13412 CHILLON [CIUDAD REAL] DURAN TORRES RAFAEL RAUL CL CARTAS 12 10600 PLASENCIA [CÁCERES] DURAN TORRES JUAN MANUEL CL AMBERES 21 Pl:02 Pt:D 10005 CACERES [CÁCERES] DURAN TORRES, MARIA CONCEPCION AVDA. ALFONSO VIII, 19, 3º F 10600- PLASENCIA (CACERES)	DURAN TORRES, OLALLA MARIA C/ ALFONSO DIAZ BUSTAMANTE, 26, BAJO B 10005-CACERES DURAN TORRES, JOSE JAVIER AVDA. FERNANDO CALZADILLA, 16, 8º E 06004-BADAJOS DURAN TORRES, ANA MARIA CL FERIA 2 Pt:H 13412 CHILLON [CIUDAD REAL] DURAN TORRES RAFAEL RAUL CL CARTAS 12 10600 PLASENCIA [CÁCERES] DURAN TORRES JUAN MANUEL CL AMBERES 21 Pl:02 Pt:D 10005 CACERES [CÁCERES] DURAN TORRES, MARIA CONCEPCION AVDA. ALFONSO VIII, 19, 3º F 10600- PLASENCIA (CACERES)	130394	-	FE-02	ENCINAR	12192	0	317	12509	RURAL	13 de 14
Q-10.1822-0019-C00	9	9015	AYUNTAMIENTO DE TORIL PLAZA DE ESPAÑA, 1 10521-TORIL (CACERES)	AYUNTAMIENTO DE TORIL PLAZA DE ESPAÑA, 1 10521-TORIL (CACERES)	83158	-	VT-00	CAMINO	3115	0	111	3226	RURAL	13 de 14
Q-10.1822-0020-C00	9	11	DURAN TORRES, OLALLA MARIA C/ ALFONSO DIAZ BUSTAMANTE, 26, BAJO B 10005-CACERES DURAN TORRES, JOSE JAVIER AVDA. FERNANDO CALZADILLA, 16, 8º E 06004-BADAJOS DURAN TORRES, ANA MARIA CL FERIA 2 Pt:H 13412 CHILLON [CIUDAD REAL] DURAN TORRES RAFAEL RAUL CL CARTAS 12 10600 PLASENCIA [CÁCERES] DURAN TORRES JUAN MANUEL CL AMBERES 21 Pl:02 Pt:D 10005 CACERES [CÁCERES] DURAN TORRES, MARIA CONCEPCION AVDA. ALFONSO VIII, 19, 3º F 10600- PLASENCIA (CACERES)	DURAN TORRES, OLALLA MARIA C/ ALFONSO DIAZ BUSTAMANTE, 26, BAJO B 10005-CACERES DURAN TORRES, JOSE JAVIER AVDA. FERNANDO CALZADILLA, 16, 8º E 06004-BADAJOS DURAN TORRES, ANA MARIA CL FERIA 2 Pt:H 13412 CHILLON [CIUDAD REAL] DURAN TORRES RAFAEL RAUL CL CARTAS 12 10600 PLASENCIA [CÁCERES] DURAN TORRES JUAN MANUEL CL AMBERES 21 Pl:02 Pt:D 10005 CACERES [CÁCERES] DURAN TORRES, MARIA CONCEPCION AVDA. ALFONSO VIII, 19, 3º F 10600- PLASENCIA (CACERES)	237776	b = 50558	FE-02	ENCINAR	1594	8	559	2161	RURAL	13 de 14

RELACIÓN CONCRETA E INDIVIDUALIZADA DE LOS BIENES Y DERECHOS AFECTADOS

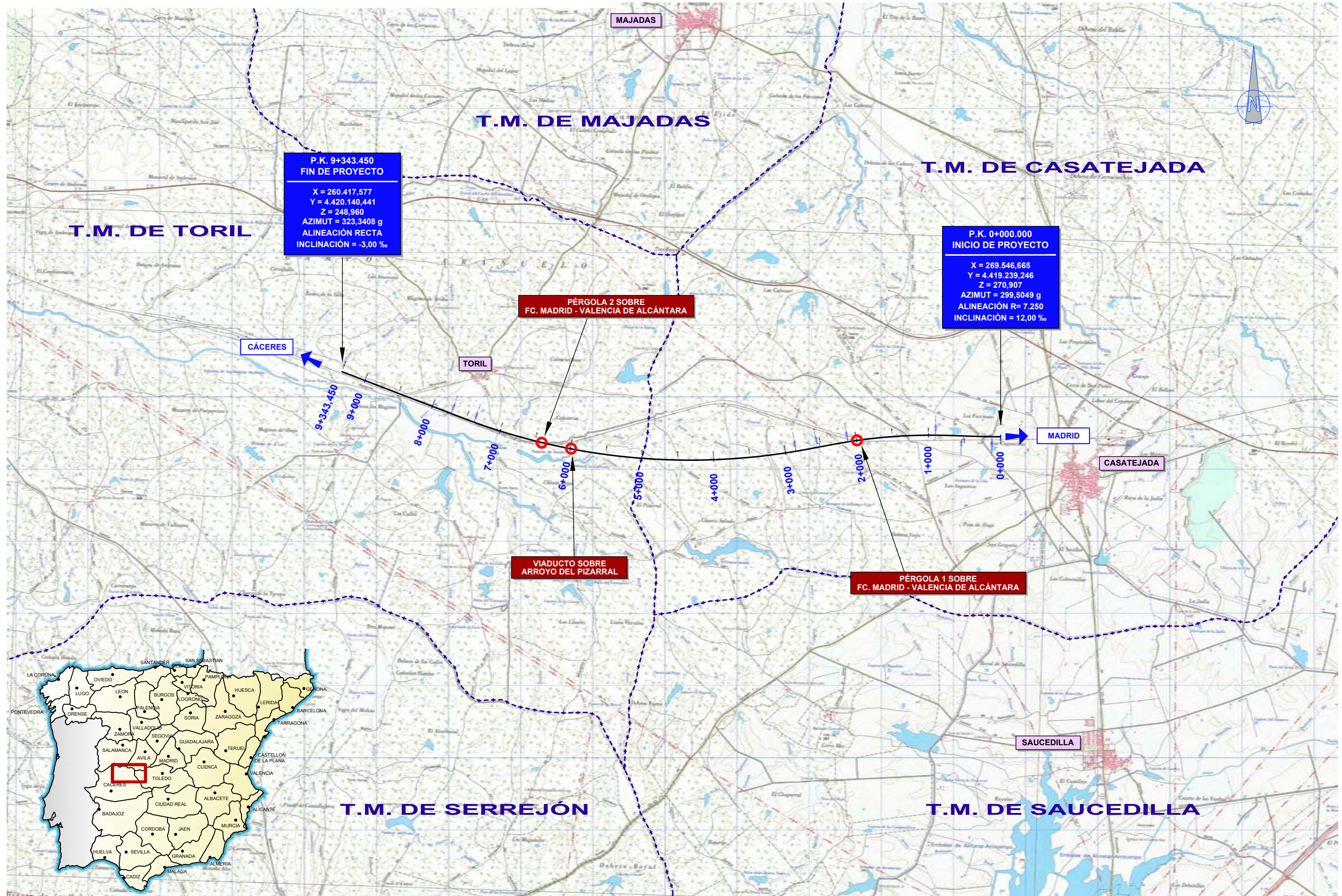
PROYECTO : PROYECTO DE CONSTRUCCIÓN DE PLATAFORMA DE LA LÍNEA DE ALTA VELOCIDAD MADRID - EXTREMADURA. TALAYUELA - CÁCERES

TRAMO : CASATEJADA - TORIL

MUNICIPIO : TORIL

Nº Orden	Pol.	Parcela	TITULAR CATASTRAL NOMBRE Y DOMICILIO	TITULAR ACTUAL NOMBRE Y DOMICILIO	Superfic. Catastral m2	AFECCIONES (m2)						Naturaleza	Nº Hoja de Plano Expropiac.	
						Sub.	Calificac. Fiscal	Aprovechamiento Real	Exprop.	Imposic. Servid.	Ocupac. Temporal			TOTAL
Q-10.1822-0021-C00	8	7	TORRES DE LA CALLE, PIEDAD (Representada por Manuela Montero Romero) CL PALENCIA Nº 1, 2º C 10002 CÁCERES [CÁCERES]	TORRES DE LA CALLE, PIEDAD (Representada por Manuela Montero Romero) CL PALENCIA Nº 1, 2º C 10002 CÁCERES [CÁCERES]	2414	-	E-02	PASTOS	0	135	832	967	RURAL	12 y 13 de 14
Q-10.1822-0022-C00	8	10	TORRES DE LA CALLE, PIEDAD (Representada por Manuela Montero Romero) CL PALENCIA Nº 1, 2º C 10002 CÁCERES [CÁCERES]	TORRES DE LA CALLE, PIEDAD (Representada por Manuela Montero Romero) CL PALENCIA Nº 1, 2º C 10002 CÁCERES [CÁCERES]	74645	b = 12054	I-00	IMPRODUCTIVO	8	318	2256	2652	RURAL	12 de 14
						a = 56320	CR-02	LABOR DE REGADÍO	0	0	36			
						c = 4901	I-00	IMPRODUCTIVO	0	0	34			

APÉNDICE 2. PLANOS DE TRAZADO



**P.K. 9+343.450
FIN DE PROYECTO**
 X = 260.417,577
 Y = 4.420.140,441
 Z = 248,960
 AZIMUT = 323,3408 g
 ALINEACIÓN RECTA
 INCLINACIÓN = -3,00 ‰

**P.K. 0+000.000
INICIO DE PROYECTO**
 X = 269.546,665
 Y = 4.419.239,246
 Z = 270,907
 AZIMUT = 299,5049 g
 ALINEACIÓN R= 7.250
 INCLINACIÓN = 12,00 ‰

**PÉRGOLA 2 SOBRE
FC. MADRID - VALENCIA DE ALCÁNTARA**

**VIADUCTO SOBRE
ARROYO DEL PIZARRAL**

**PÉRGOLA 1 SOBRE
FC. MADRID - VALENCIA DE ALCÁNTARA**

T.M. DE TORIL

T.M. DE MAJADAS

T.M. DE CASATEJADA

T.M. DE SERREJÓN

T.M. DE SAUCEDILLA



2018-11-13 ORTIF Situacion.dwg



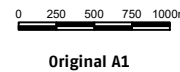
TÍTULO: PROYECTO DE CONSTRUCCIÓN DE PLATAFORMA DE LA LÍNEA DE ALTA VELOCIDAD MADRID - EXTREMADURA, TALAYUELA - CÁCERES TRAMO: CASATEJADA - TORIL

AUTOR: Elisa Ruiz Rico



ESCALA: 1 : 25.000
Numérica

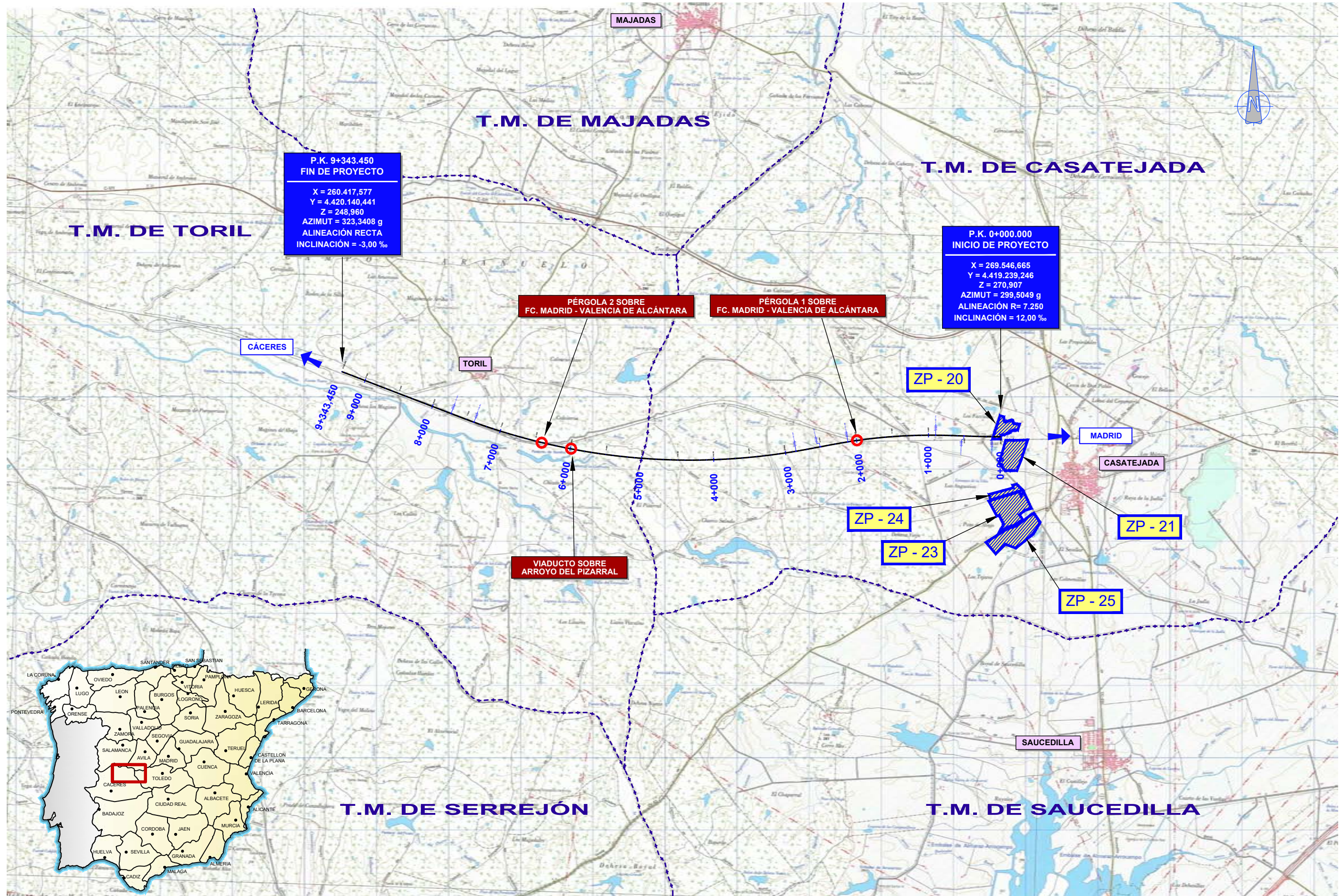
Gráfica



FECHA: SEPTIEMBRE 2018

TÍTULO DEL PLANO: PLANO DE SITUACIÓN

Nº DE PLANO: ANEJO 19
Hoja 1 de 1



**P.K. 9+343.450
FIN DE PROYECTO**
 X = 260.417,577
 Y = 4.420.140,441
 Z = 248,960
 AZIMUT = 323,3408 g
 ALINEACIÓN RECTA
 INCLINACIÓN = -3,00 ‰

**P.K. 0+000.000
INICIO DE PROYECTO**
 X = 269.546,665
 Y = 4.419.239,246
 Z = 270,907
 AZIMUT = 299,5049 g
 ALINEACIÓN R= 7.250
 INCLINACIÓN = 12,00 ‰

**PÉRGOLA 2 SOBRE
FC. MADRID - VALENCIA DE ALCÁNTARA**

**PÉRGOLA 1 SOBRE
FC. MADRID - VALENCIA DE ALCÁNTARA**

**VIADUCTO SOBRE
ARROYO DEL PIZARRAL**

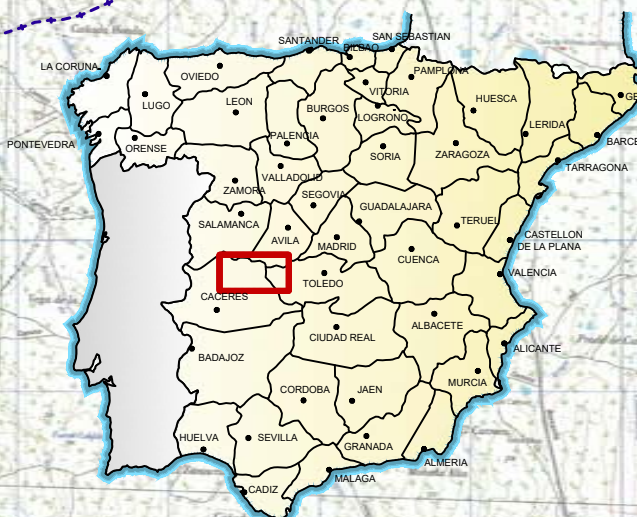
ZP - 20

ZP - 24

ZP - 23

ZP - 25

ZP - 21



2018-11-16 ORTIF Situacion Prestamos.dwg

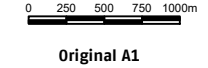


TÍTULO: PROYECTO DE CONSTRUCCIÓN DE PLATAFORMA DE LA LÍNEA DE ALTA VELOCIDAD MADRID - EXTREMADURA, TALAYUELA - CÁCERES TRAMO: CASATEJADA - TORIL

AUTOR: *Elisa Ruiz*
Elisa Ruiz Rico



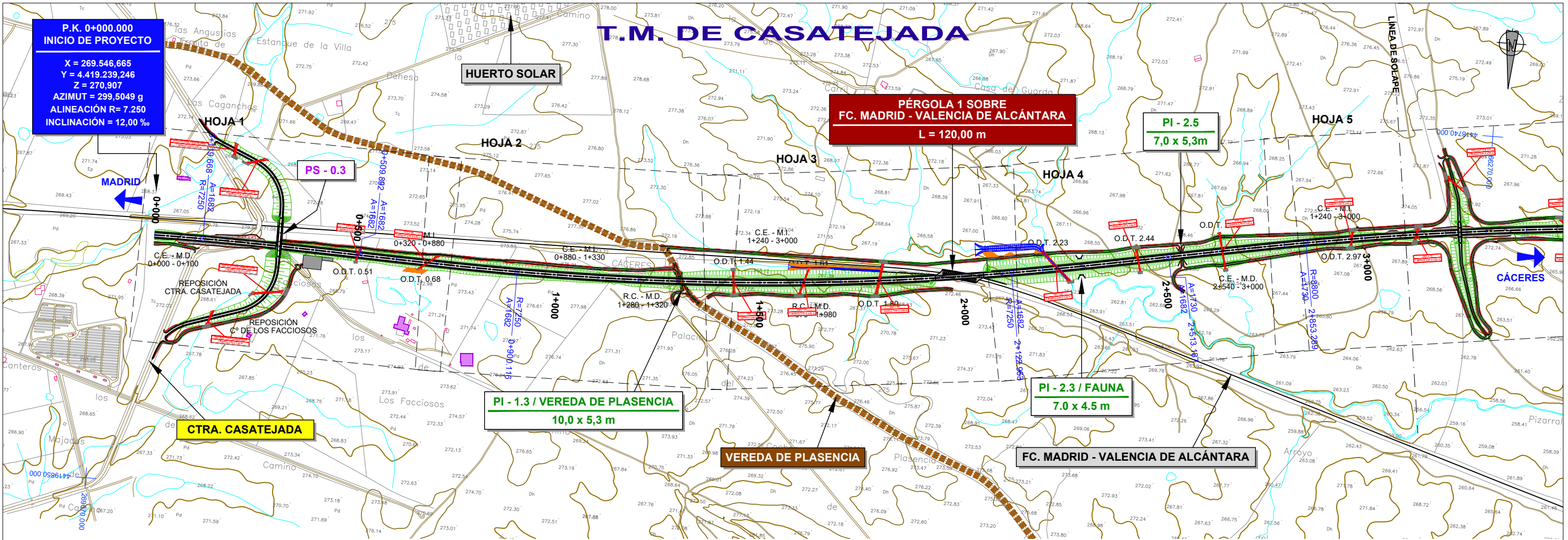
ESCALA: 1:50.000
Numérica Gráfica Original A1



FECHA: SEPTIEMBRE 2018

TÍTULO DEL PLANO: PLANO DE SITUACIÓN PRÉSTAMOS

Nº DE PLANO: ANEJO 19
Hoja 1 de 1



P.K. 0+000.000
INICIO DE PROYECTO
X = 269.546,665
Y = 4.419.239,246
Z = 270,907
AZIMUT = 299,5049 g
ALINEACIÓN R= 7.250
INCLINACIÓN = 12,00 %

P.K. 0+000.000
INICIO DE PROYECTO
X = 269.546,665
Y = 4.419.239,246
Z = 270,907
AZIMUT = 299,5049 g
ALINEACIÓN R= 7.250
INCLINACIÓN = 12,00 %

PK= 0+360.027
CV= 275.227
KV= 51000.000
W= -0.005
Lv= 231.994
D= 0.132

PK= 1+329.539
CV= 282.451
KV= 35000.000
W= -0.015
Lv= 509.342
D= 0.927

PK= 2+526.663
CV= 273.950
KV= 42000.000
W= 0.006
Lv= 232.036
D= -0.160



P.K.	RASANTE	TERRENO	DESMONTE	TERRAPLEN	DIAMETRO	DE CURVATURAS
0+000	270.907	266.30	4.605		R=7250	D=497.899
0+100	271.107	270.38	1.726			
0+200	273.307	274.00	0.69			
0+300	274.476	270.98	3.495			
0+400	275.469	271.15	4.321			
0+500	276.270	271.15	5.119			
0+600	277.015	272.11	4.903			
0+700	277.760	272.00	5.760			
0+800	278.506	272.00	6.506			
0+900	279.251	274.00	5.251			
1+000	279.996	275.00	4.996			
1+100	280.732	276.45	4.282			
1+200	281.262	276.00	5.262			
1+300	281.507	273.46	8.044			
1+400	281.466	271.40	10.063			
1+500	281.139	271.98	9.162			
1+600	280.531	268.46	12.069			
1+700	279.820	268.20	11.620			
1+800	279.110	266.00	13.110			
1+900	278.400	268.88	9.522			
2+000	277.690	266.00	9.690			
2+100	276.980	264.97	12.013			
2+200	276.270	262.00	14.270			
2+300	275.560	263.95	11.611			
2+400	274.849	265.33	9.518			
2+500	274.234	265.92	8.312			
2+600	273.856	266.09	7.770			
2+700	273.677	264.75	8.928			
2+800	273.519	267.74	5.775			
2+900	273.361	270.00	3.361			
3+000	273.203	269.00	4.203			
3+100	272.989	269.79	3.200			

2018-11-19 ORTIF Plano de Conjunto.dwg




TÍTULO: PROYECTO DE CONSTRUCCIÓN DE PLATAFORMA DE LA LÍNEA DE ALTA VELOCIDAD MADRID - EXTREMADURA, TALAYUELA - CÁCERES TRAMO: CASATEJADA - TORIL

AUTOR: Elisa Ruiz Rico



ESCALA: H1: 5000 V1: 500



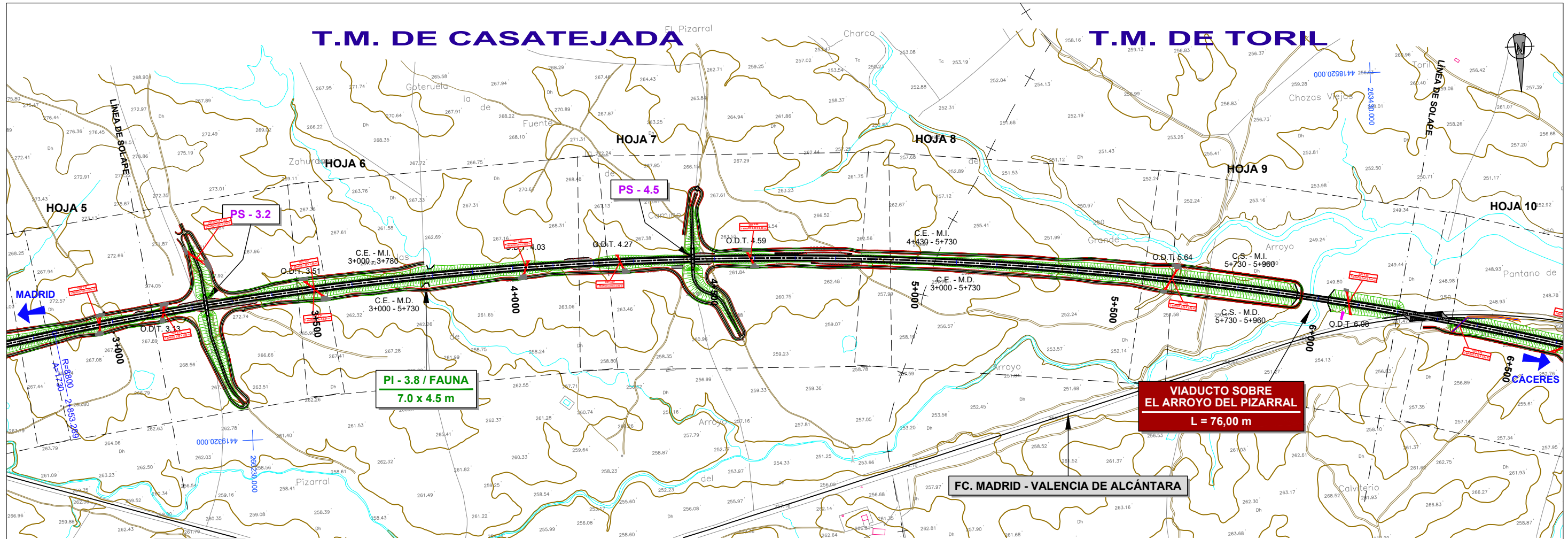
FECHA: SEPTIEMBRE 2018

TÍTULO DEL PLANO: PLANO DE CONJUNTO

Nº DE PLANO: 2.3
Hoja 1 de 3

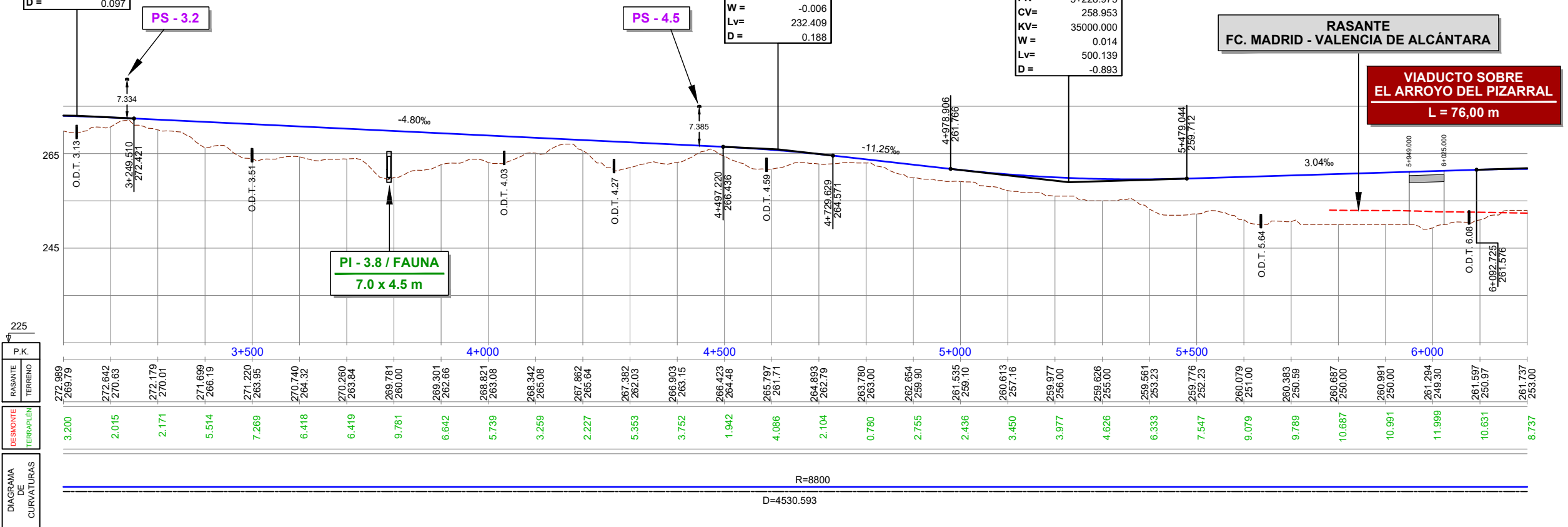
T.M. DE CASATEJADA

T.M. DE TORIL



PK=	4+613.425
CV=	265.879
KV=	36000.000
W=	-0.006
Lv=	232.409
D=	0.188

PK=	5+228.975
CV=	258.953
KV=	35000.000
W=	0.014
Lv=	500.139
D=	-0.893



T.M. DE CASATEJADA

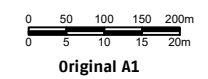
T.M. DE TORIL

TÍTULO: PROYECTO DE CONSTRUCCIÓN DE PLATAFORMA DE LA LÍNEA DE ALTA VELOCIDAD MADRID - EXTREMADURA, TALAYUELA - CÁCERES TRAMO: CASATEJADA - TORIL

AUTOR: *Elisa Ruiz*
Elisa Ruiz Rico



ESCALA: H1: 5000 V1: 500
Numérica Gráfica



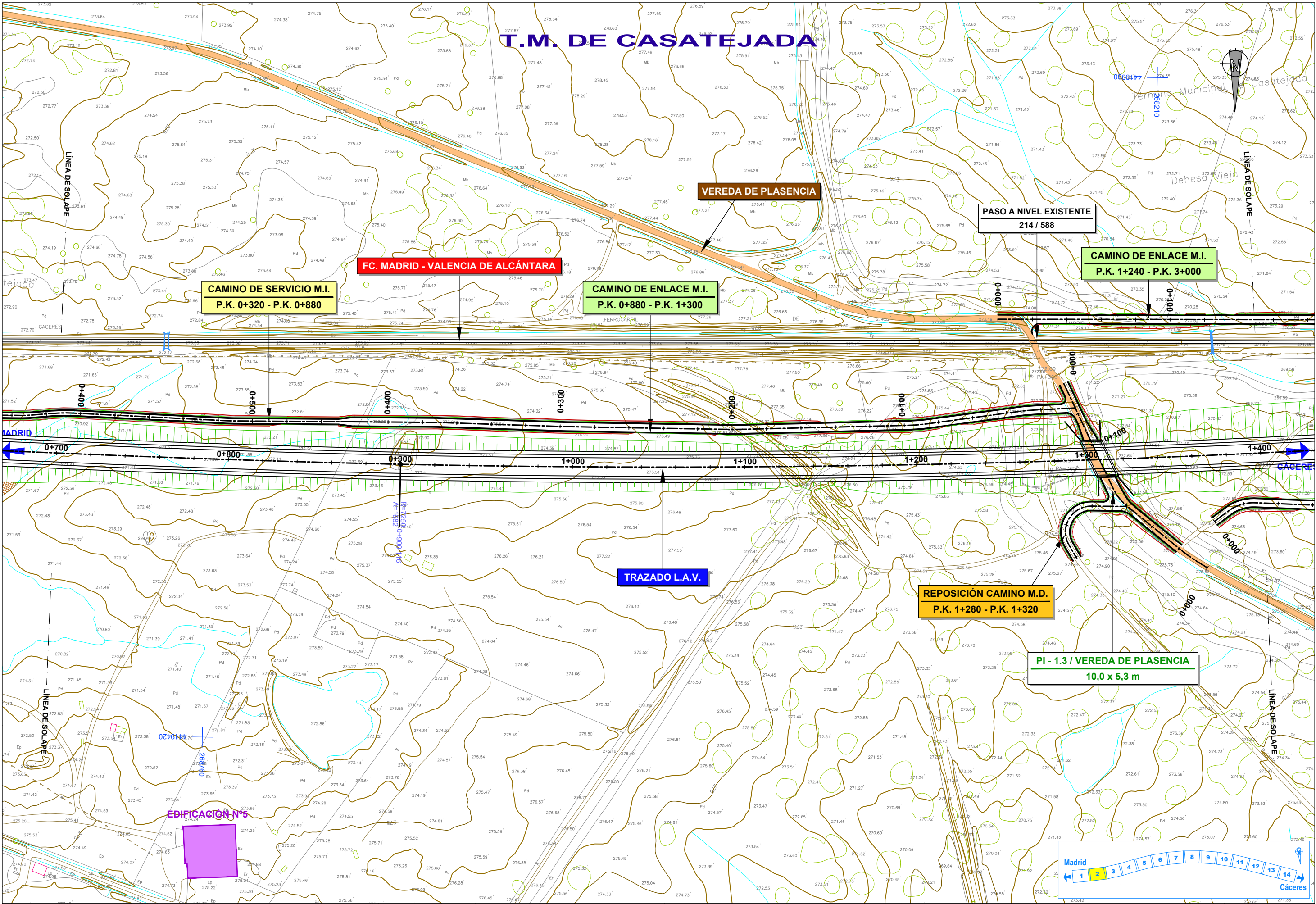
FECHA: SEPTIEMBRE 2018

TÍTULO DEL PLANO: PLANO DE CONJUNTO

Nº DE PLANO: 2.3
Hoja 2 de 3



PLANOS DE PLANTA GENERAL



T.M. DE CASATEJADA

CAMINO DE SERVICIO M.I.
P.K. 0+320 - P.K. 0+880

FC. MADRID - VALENCIA DE ALCÁNTARA

CAMINO DE ENLACE M.I.
P.K. 0+880 - P.K. 1+300

VEREDA DE PLASENCIA

PASO A NIVEL EXISTENTE
214 / 588

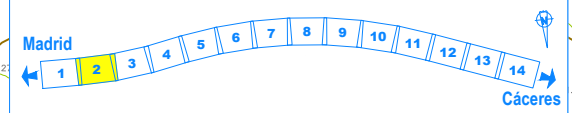
CAMINO DE ENLACE M.I.
P.K. 1+240 - P.K. 3+000

TRAZADO L.A.V.

REPOSICIÓN CAMINO M.D.
P.K. 1+280 - P.K. 1+320

PI - 1.3 / VEREDA DE PLASENCIA
10,0 x 5,3 m

EDIFICACIÓN N°5



2018-11-19 ORTIF Planta General.dwg

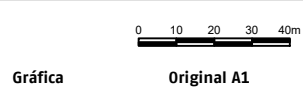


TÍTULO: PROYECTO DE CONSTRUCCIÓN DE PLATAFORMA DE LA LÍNEA DE ALTA VELOCIDAD MADRID - EXTREMADURA, TALAYUELA - CÁCERES TRAMO: CASATEJADA - TORIL

AUTOR: Elisa Ruiz Rico



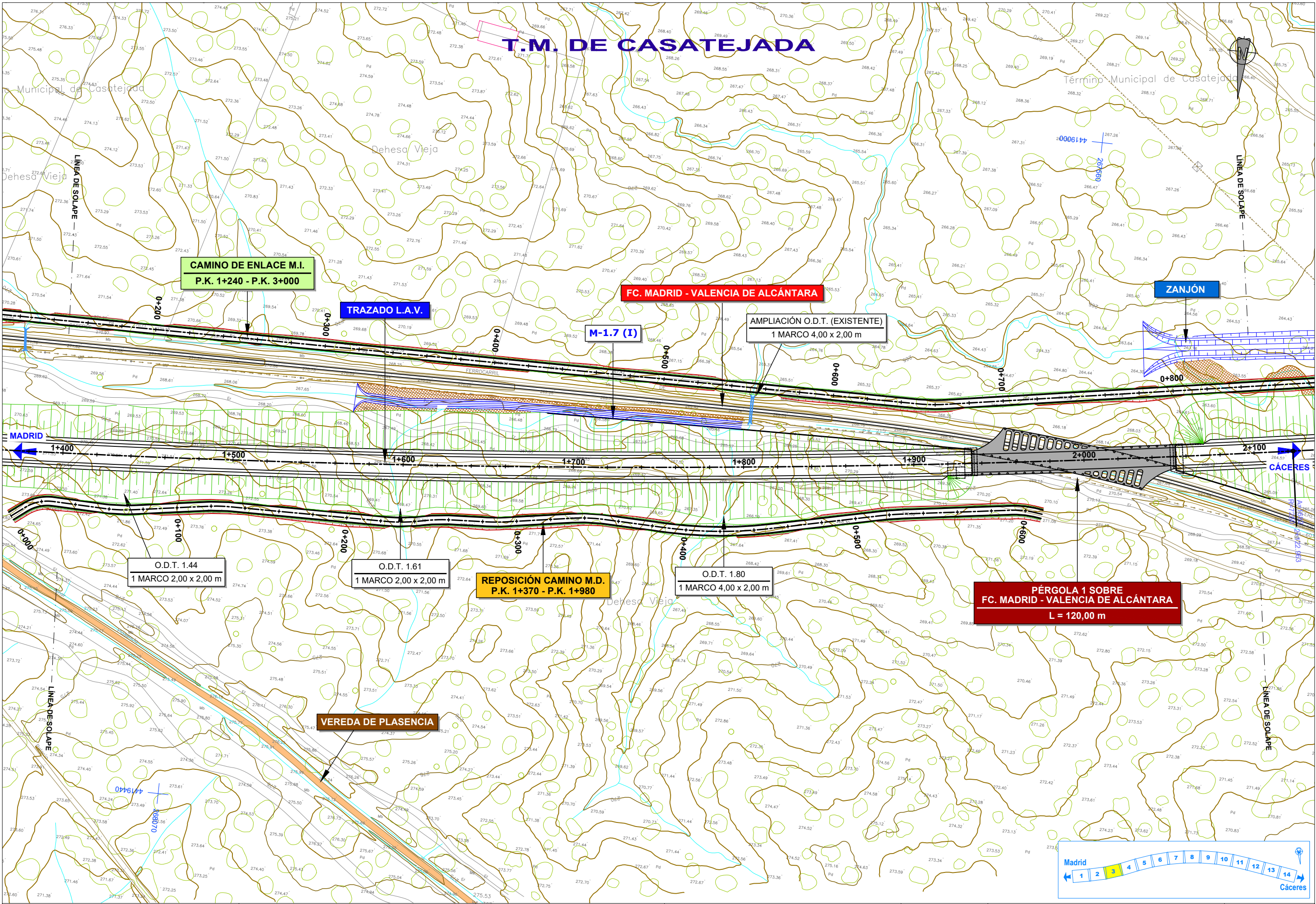
ESCALA: 1:1000



FECHA: SEPTIEMBRE 2018

TÍTULO DEL PLANO: TRAZADO PLANTA GENERAL

Nº DE PLANO: ANEJO 19
Hoja 2 de 14



T.M. DE CASATEJADA

CAMINO DE ENLACE M.I.
P.K. 1+240 - P.K. 3+000

TRAZADO L.A.V.

FC. MADRID - VALENCIA DE ALCÁNTARA

M-1.7 (I)

AMPLIACIÓN O.D.T. (EXISTENTE)
1 MARCO 4,00 x 2,00 m

ZANJÓN

O.D.T. 1.44
1 MARCO 2,00 x 2,00 m

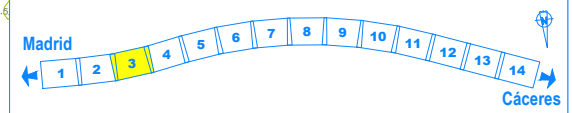
O.D.T. 1.61
1 MARCO 2,00 x 2,00 m

REPOSICIÓN CAMINO M.D.
P.K. 1+370 - P.K. 1+980

O.D.T. 1.80
1 MARCO 4,00 x 2,00 m

PÉRGOLA 1 SOBRE FC. MADRID - VALENCIA DE ALCÁNTARA
L = 120,00 m

VEREDA DE PLASENCIA



2018-11-19 ORTIF Planta General.dwg



TÍTULO: PROYECTO DE CONSTRUCCIÓN DE PLATAFORMA DE LA LÍNEA DE ALTA VELOCIDAD MADRID - EXTREMADURA, TALAYUELA - CÁCERES TRAMO: CASATEJADA - TORIL

AUTOR: Elisa Ruiz
Elisa Ruiz Rico



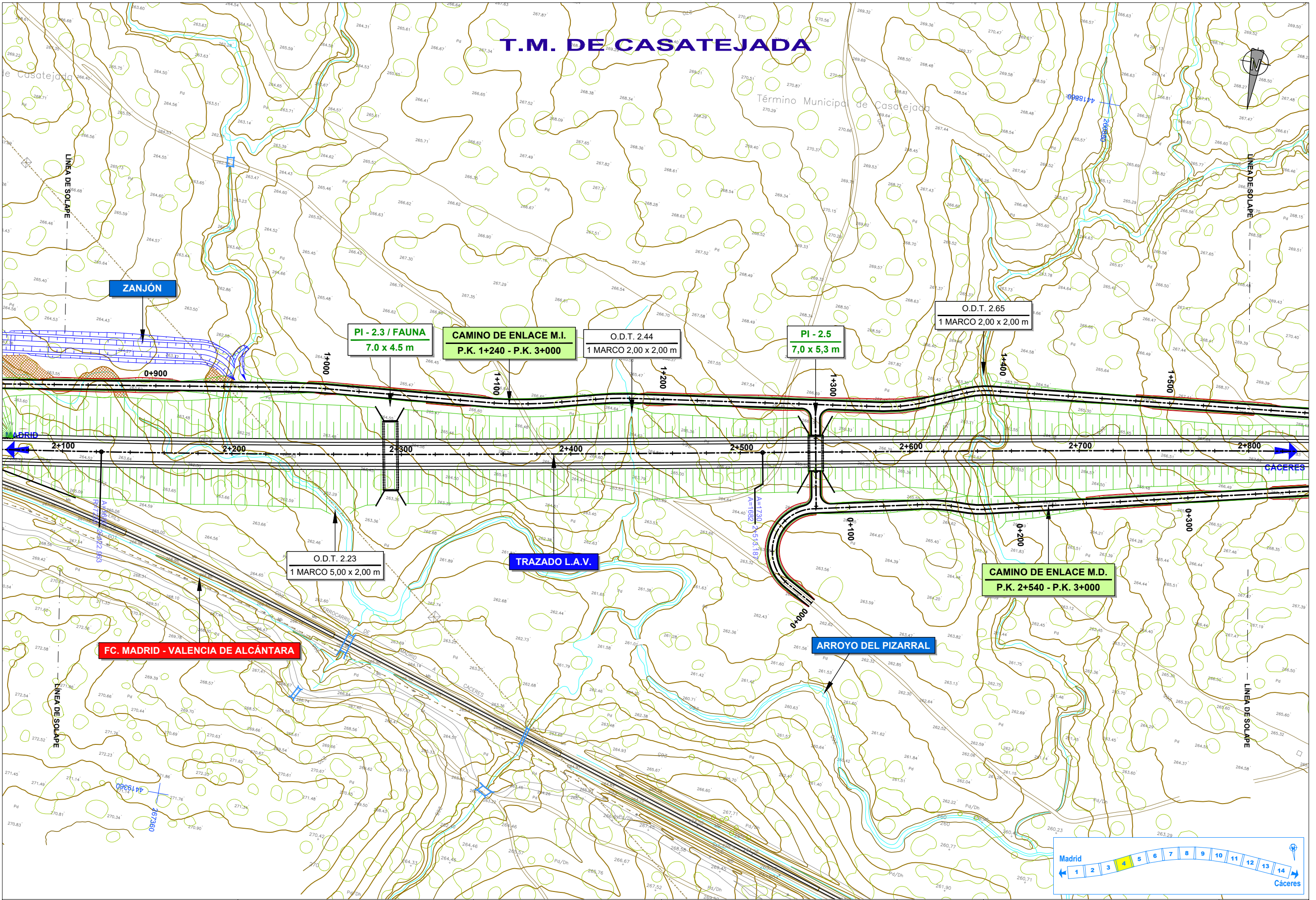
ESCALA: 1:1000
Numérica Gráfica Original A1

FECHA: SEPTIEMBRE 2018

TÍTULO DEL PLANO: TRAZADO PLANTA GENERAL

Nº DE PLANO: ANEJO 19
Hoja 3 de 14

T.M. DE CASATEJADA



TÍTULO: PROYECTO DE CONSTRUCCIÓN DE PLATAFORMA DE LA LÍNEA DE ALTA VELOCIDAD MADRID - EXTREMADURA, TALAYUELA - CÁCERES TRAMO: CASATEJADA - TORIL

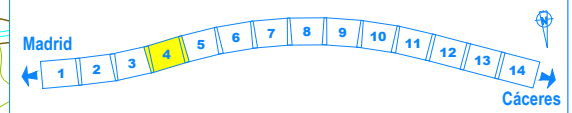
AUTOR: *Elisa Ruiz*
Elisa Ruiz Rico

ESCALA: 1:1000
Numérica Gráfica Original A1

FECHA: SEPTIEMBRE 2018

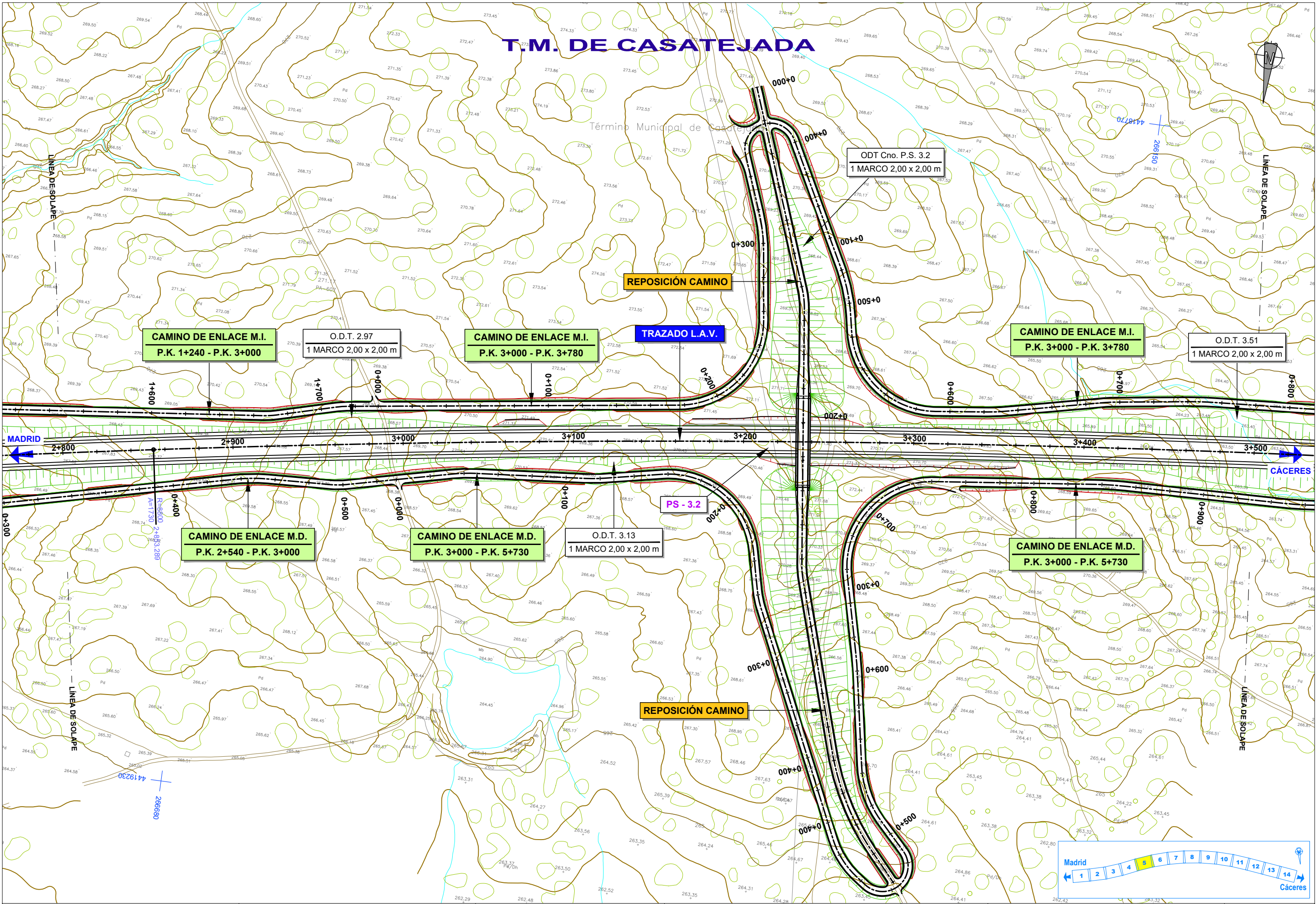
TÍTULO DEL PLANO: TRAZADO PLANTA GENERAL

Nº DE PLANO: ANEJO 19
Hoja 4 de 14



T.M. DE CASATEJADA

Término Municipal de Casatejada



2018-11-19 ORTIF Planta General.dwg



TÍTULO: PROYECTO DE CONSTRUCCIÓN DE PLATAFORMA DE LA LÍNEA DE ALTA VELOCIDAD MADRID - EXTREMADURA, TALAYUELA - CÁCERES TRAMO: CASATEJADA - TORIL

AUTOR: *Elisa Ruiz*
Elisa Ruiz Rico

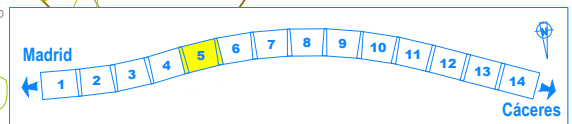


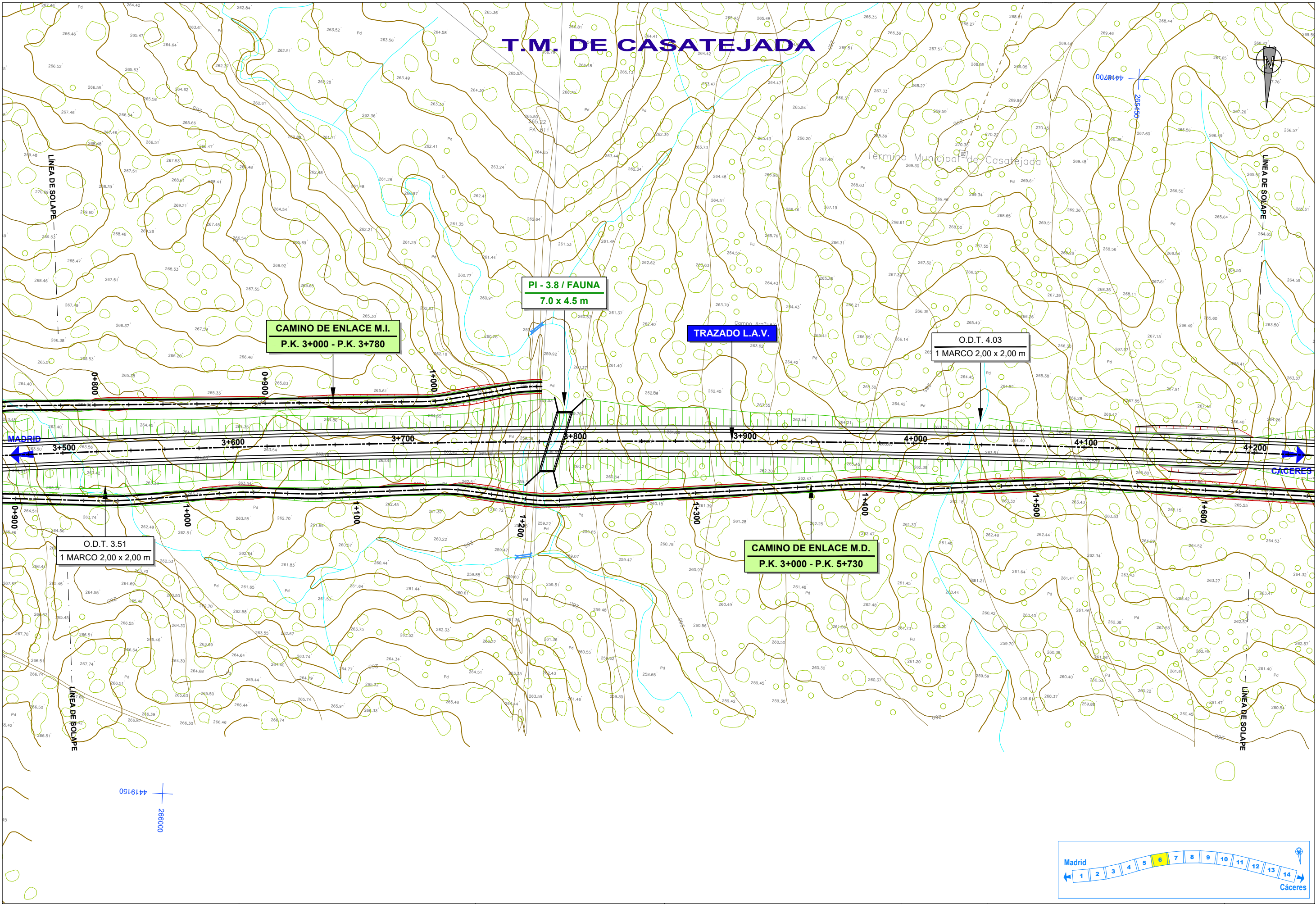
ESCALA: 1:1000
Numérica Gráfica Original A1

FECHA: SEPTIEMBRE 2018

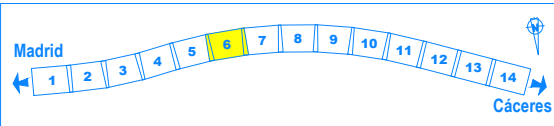
TÍTULO DEL PLANO: TRAZADO PLANTA GENERAL

Nº DE PLANO: ANEJO 19
Hoja 5 de 14





2018-11-19 ORTIF Planta General.dwg



TÍTULO: PROYECTO DE CONSTRUCCIÓN DE PLATAFORMA DE LA LÍNEA DE ALTA VELOCIDAD MADRID - EXTREMADURA, TALAYUELA - CÁCERES TRAMO: CASATEJADA - TORIL

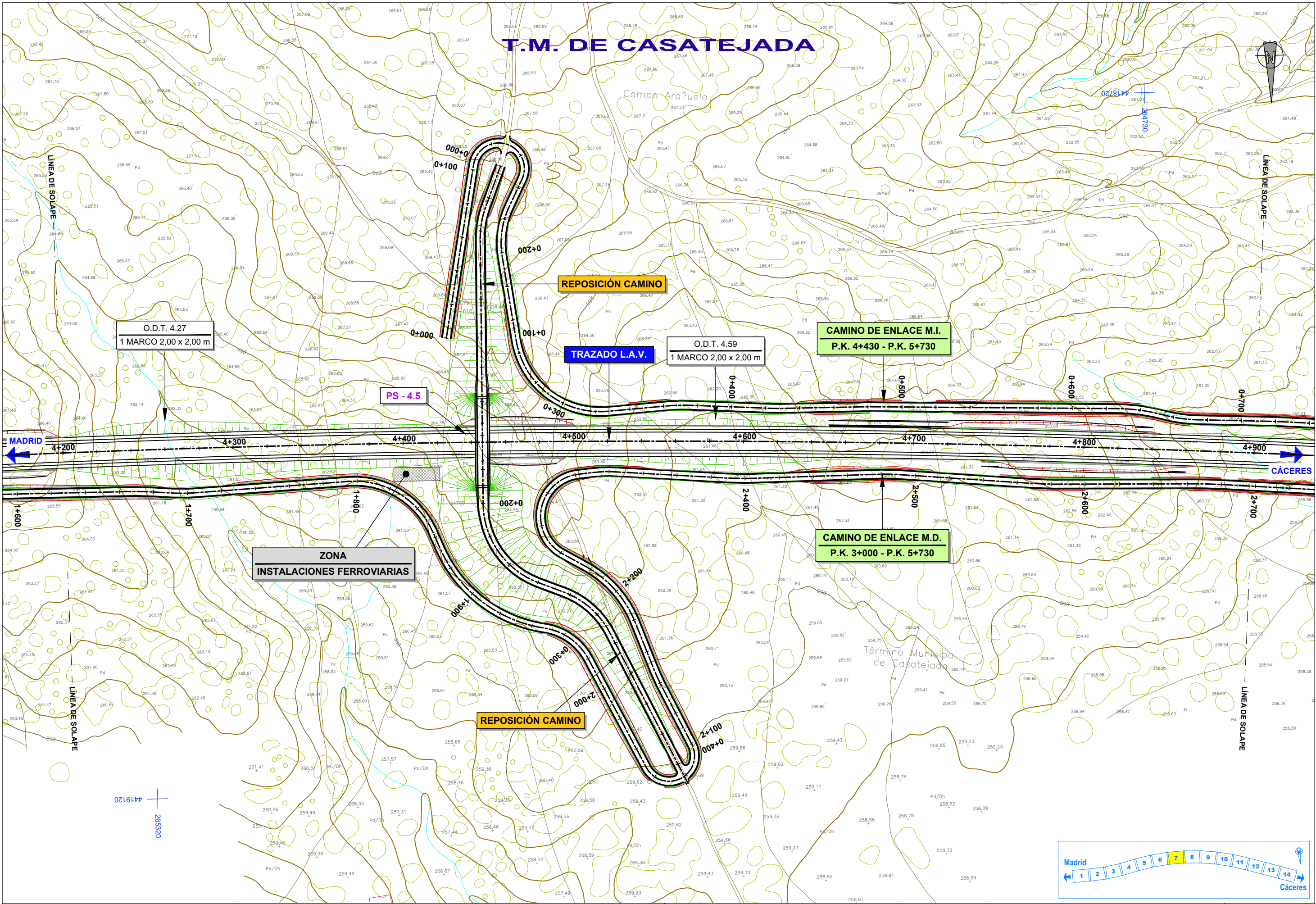
AUTOR: *Elisa Ruiz*
Elisa Ruiz Rico 

ESCALA: 1:1000
Numérica Gráfica Original A1

FECHA: SEPTIEMBRE 2018

TÍTULO DEL PLANO: TRAZADO PLANTA GENERAL

Nº DE PLANO: ANEJO 19
Hoja 6 de 14



2018-11-19 ORTIF Planta General.dwg



TÍTULO: PROYECTO DE CONSTRUCCIÓN DE PLATAFORMA DE LA LÍNEA DE ALTA VELOCIDAD MADRID - EXTREMADURA, TALAYUELA - CÁCERES TRAMO: CASATEJADA - TORIL

AUTOR: Elisa Ruiz
Elisa Ruiz Rico

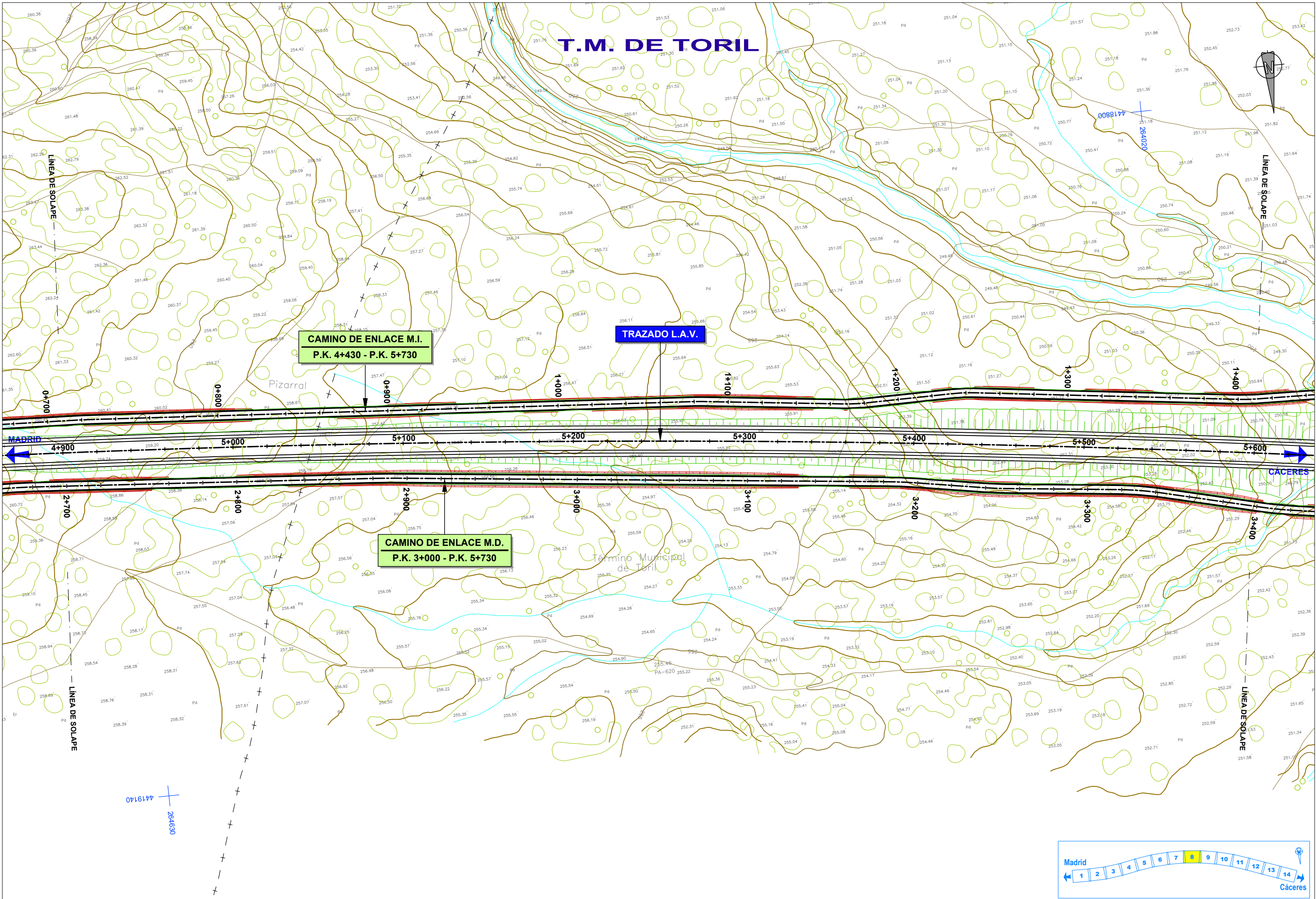


ESCALA: 1:1000
Numérica Gráfica
Original A1

FECHA: SEPTIEMBRE 2018

TÍTULO DEL PLANO: TRAZADO PLANTA GENERAL

Nº DE PLANO: ANEJO 19
Hoja 7 de 14



2018-11-19 ORTIF Planta General.dwg



TÍTULO: PROYECTO DE CONSTRUCCIÓN DE PLATAFORMA DE LA LÍNEA DE ALTA VELOCIDAD MADRID - EXTREMADURA, TALAYUELA - CÁCERES TRAMO: CASATEJADA - TORIL

AUTOR: *Elisa Ruiz*
Elisa Ruiz Rico

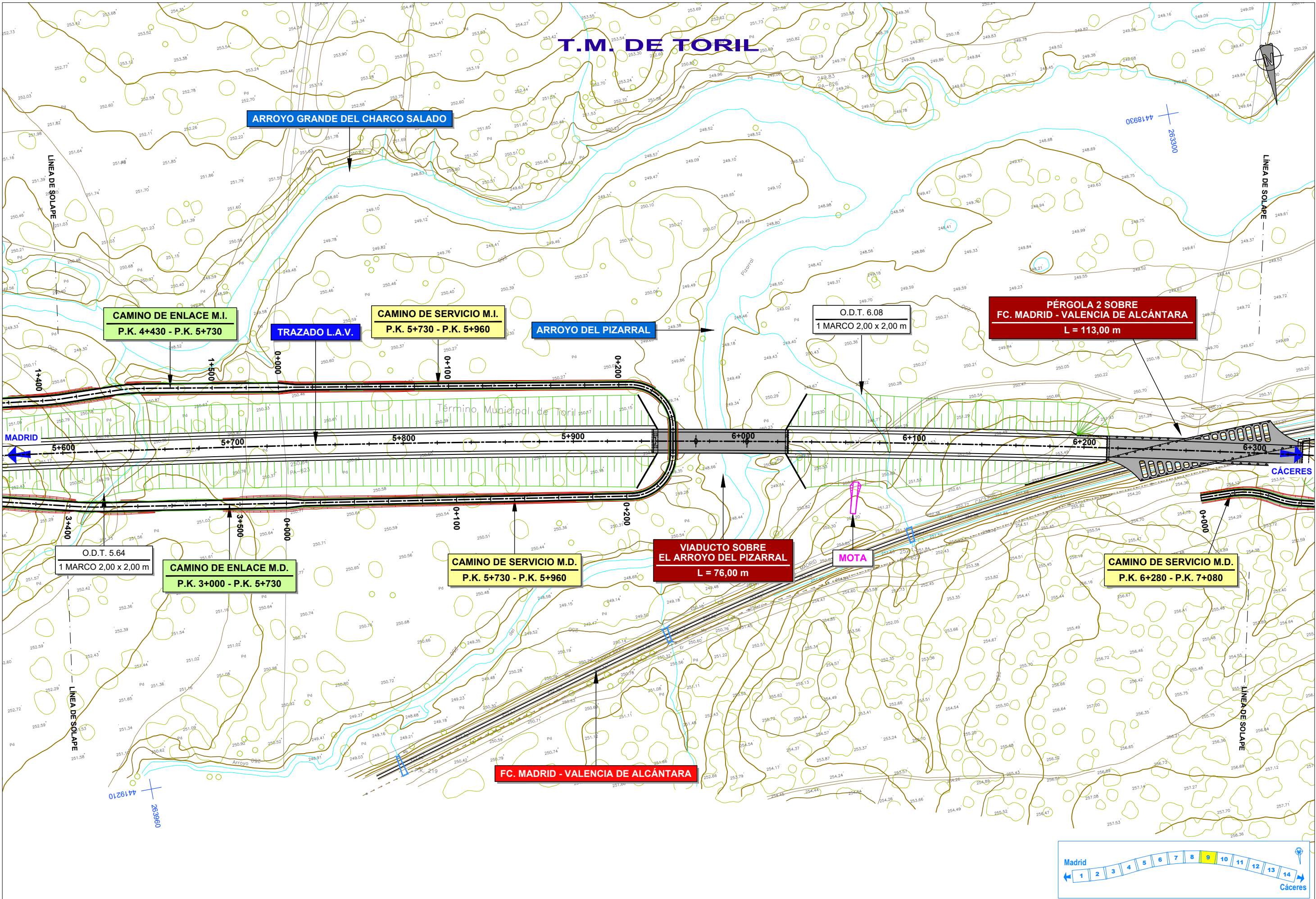


ESCALA: 1:1000
0 10 20 30 40m
Numérica Gráfica Original A1

FECHA: SEPTIEMBRE 2018

TÍTULO DEL PLANO: TRAZADO PLANTA GENERAL

Nº DE PLANO: ANEJO 19
Hoja 8 de 14



2018-11-19 ORTIF Planta General.dwg



TÍTULO: PROYECTO DE CONSTRUCCIÓN DE PLATAFORMA DE LA LÍNEA DE ALTA VELOCIDAD MADRID - EXTREMADURA, TALAYUELA - CÁCERES TRAMO: CASATEJADA - TORIL

AUTOR: *Elisa Ruiz*
Elisa Ruiz Rico

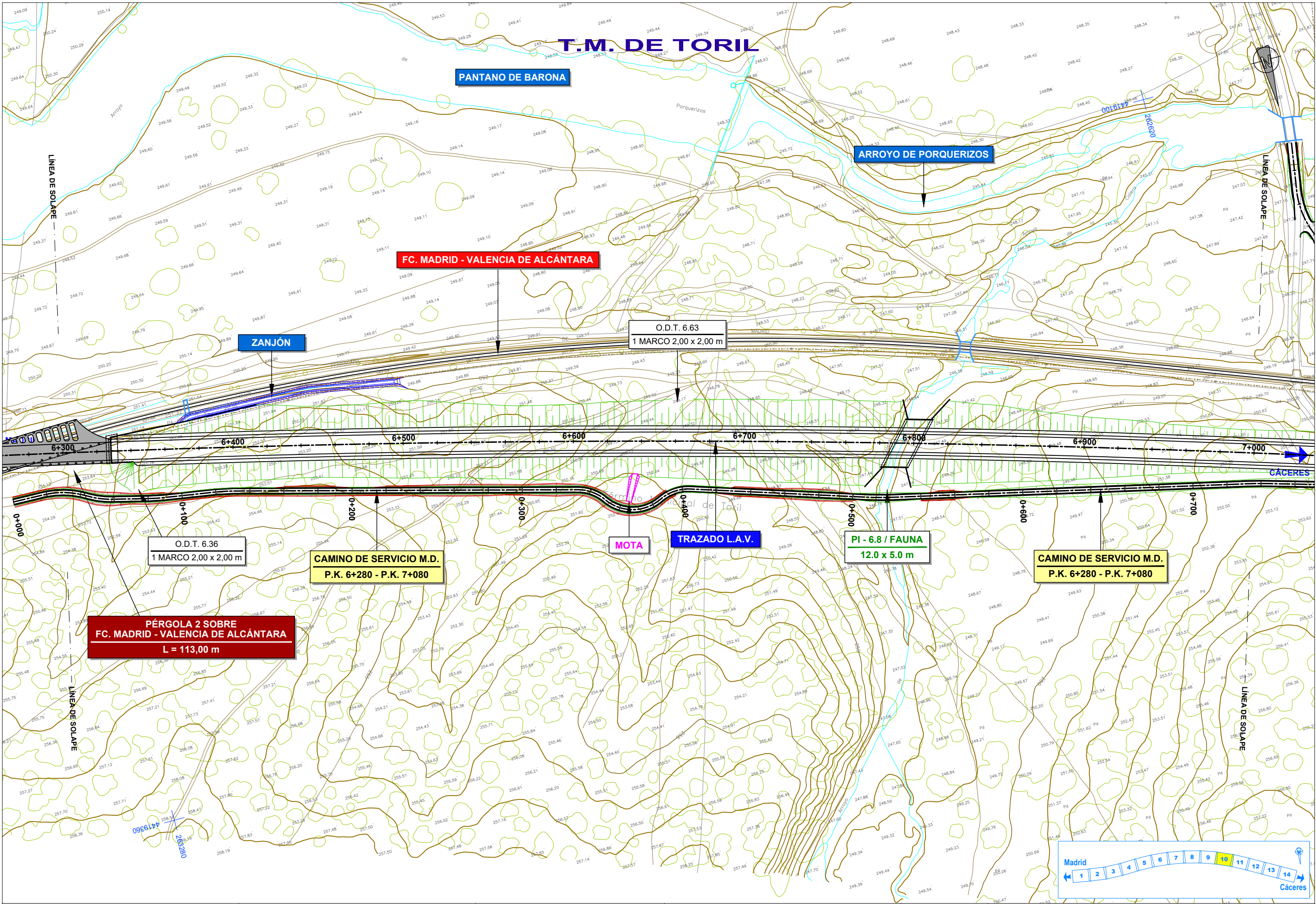


ESCALA: 1:1000
Numérica Gráfica Original A1

FECHA: SEPTIEMBRE 2018

TÍTULO DEL PLANO: TRAZADO PLANTA GENERAL

Nº DE PLANO: ANEJO 19
Hoja 9 de 14



2018-11-19 ORTIF Planta General.dwg



TÍTULO: PROYECTO DE CONSTRUCCIÓN DE PLATAFORMA DE LA LÍNEA DE ALTA VELOCIDAD MADRID - EXTREMADURA, TALAYUELA - CÁCERES TRAMO: CASATEJADA - TORIL

AUTOR: *Elisa Ruiz*
Elisa Ruiz Rico

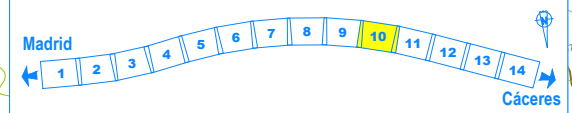


ESCALA: 1:1000
Numérica Gráfica Original A1

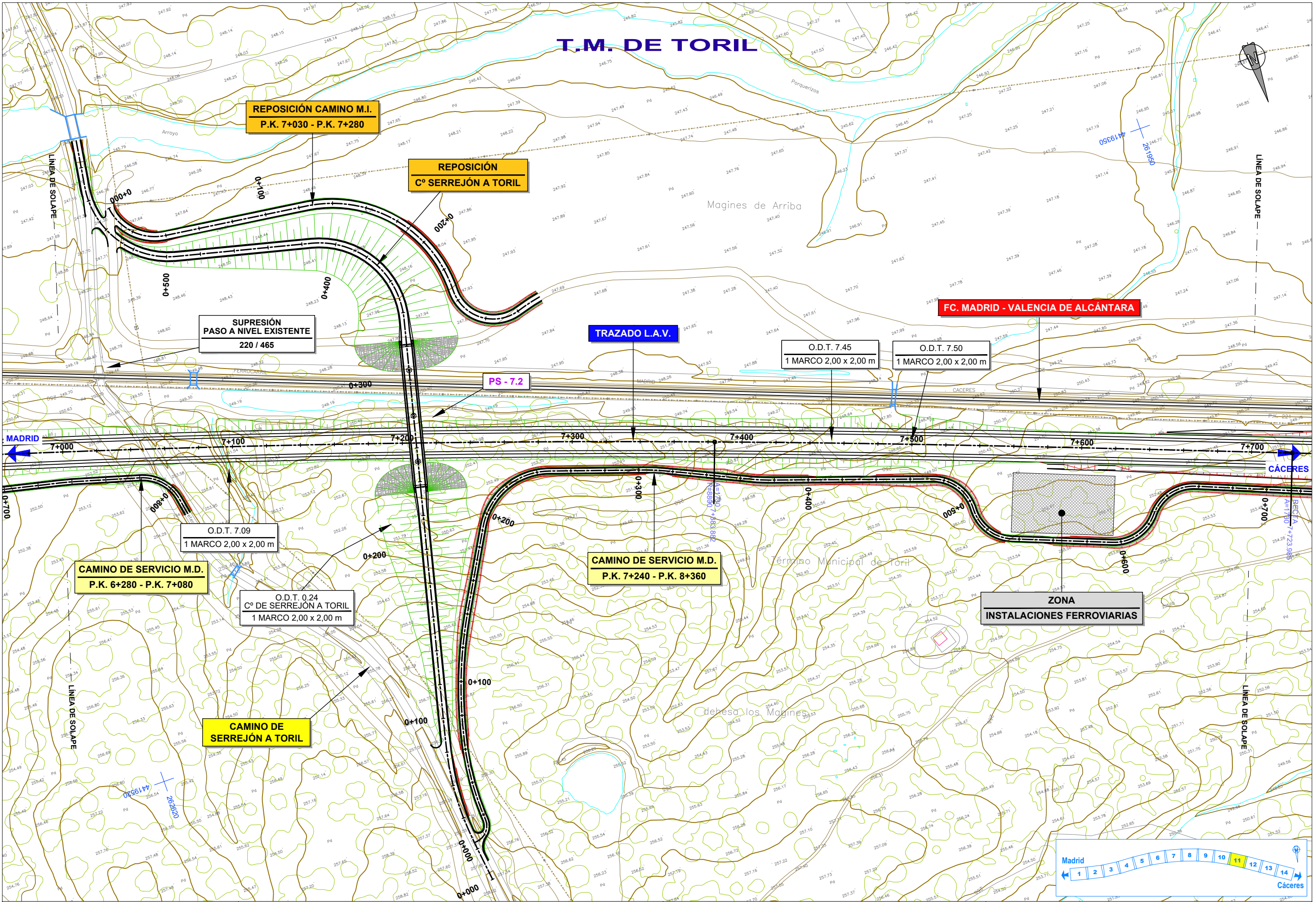
FECHA: SEPTIEMBRE 2018

TÍTULO DEL PLANO: TRAZADO PLANTA GENERAL

Nº DE PLANO: ANEJO 19
Hoja 10 de 14



T.M. DE TORIL



2018-11-19 ORTIF Planta General.dwg



TÍTULO: PROYECTO DE CONSTRUCCIÓN DE PLATAFORMA DE LA LÍNEA DE ALTA VELOCIDAD MADRID - EXTREMADURA, TALAYUELA - CÁCERES TRAMO: CASATEJADA - TORIL

AUTOR: *Elisa Ruiz*
Elisa Ruiz Rico

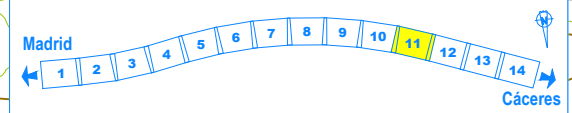


ESCALA: 1:1000
Numérica Gráfica Original A1

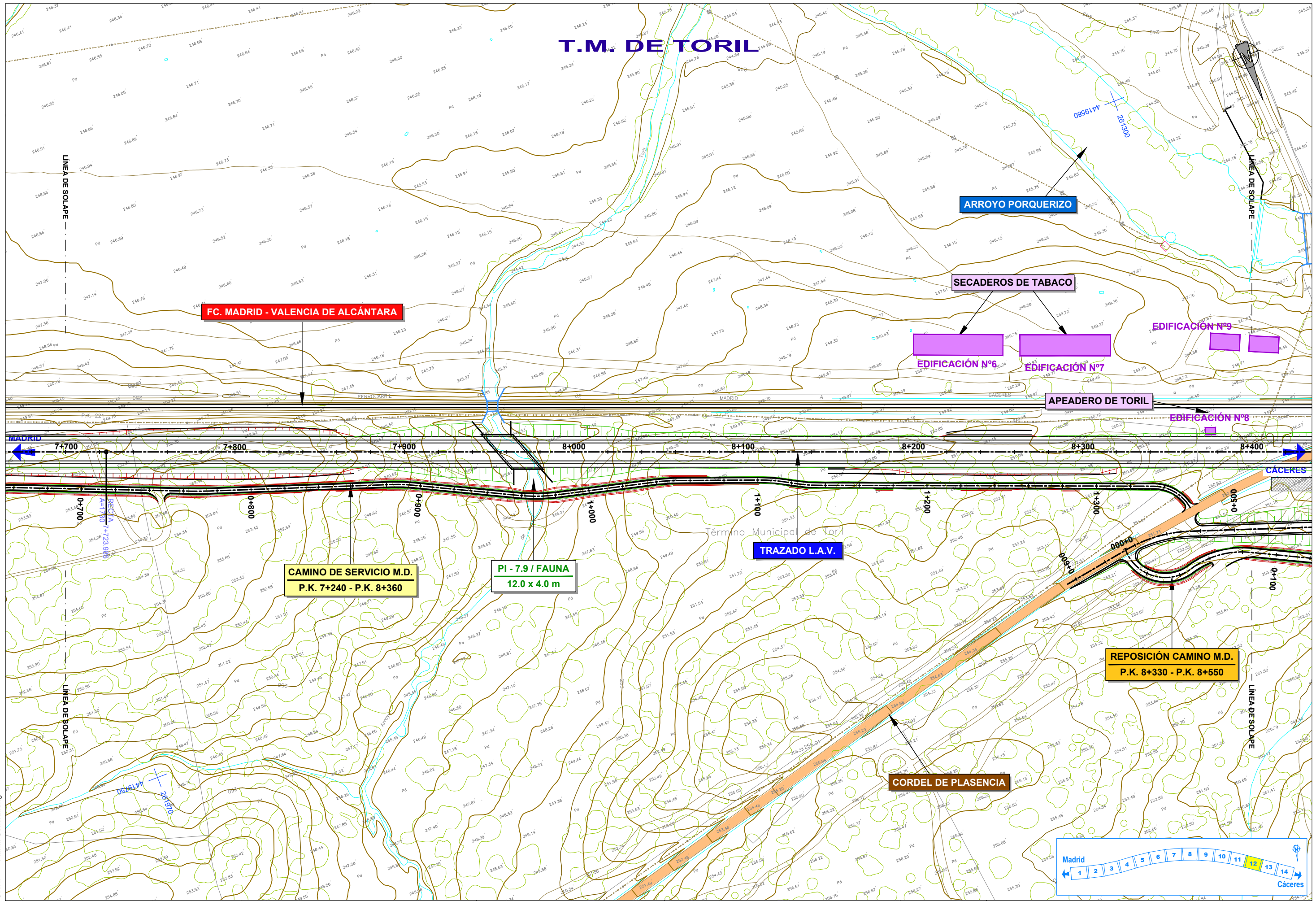
FECHA: SEPTIEMBRE 2018

TÍTULO DEL PLANO: TRAZADO PLANTA GENERAL

Nº DE PLANO: ANEJO 19
Hoja 11 de 14



T.M. DE TORIL



2018-11-19 ORTIF Planta General.dwg



TÍTULO: PROYECTO DE CONSTRUCCIÓN DE PLATAFORMA DE LA LÍNEA DE ALTA VELOCIDAD MADRID - EXTREMADURA, TALAYUELA - CÁCERES TRAMO: CASATEJADA - TORIL

AUTOR: *Elisa Ruiz*
Elisa Ruiz Rico



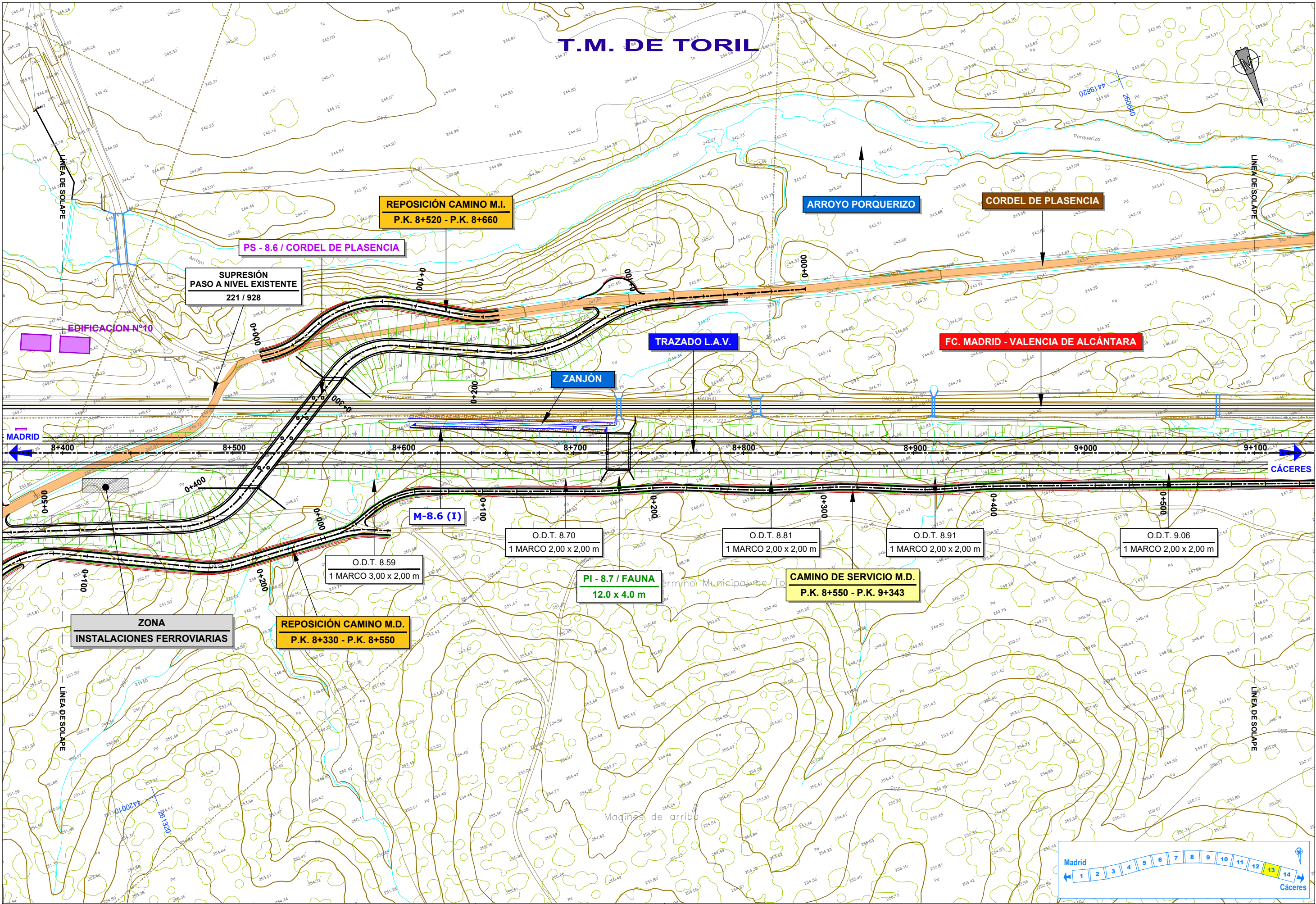
ESCALA: 1:1000
Numérica Gráfica Original A1

FECHA: SEPTIEMBRE 2018

TÍTULO DEL PLANO: TRAZADO PLANTA GENERAL

Nº DE PLANO: ANEJO 19
Hoja 12 de 14





T.M. DE TORIL



2018-11-19 ORTIF adif Planta General.dwg



TÍTULO: **PROYECTO DE CONSTRUCCIÓN DE PLATAFORMA DE LA LÍNEA DE ALTA VELOCIDAD MADRID - EXTREMADURA, TALAYUELA - CÁCERES TRAMO: CASATEJADA - TORIL**

AUTOR: *Elisa Ruiz*
Elisa Ruiz Rico

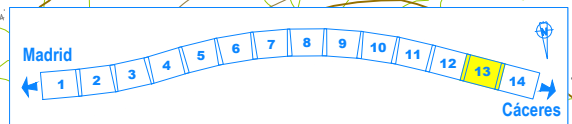


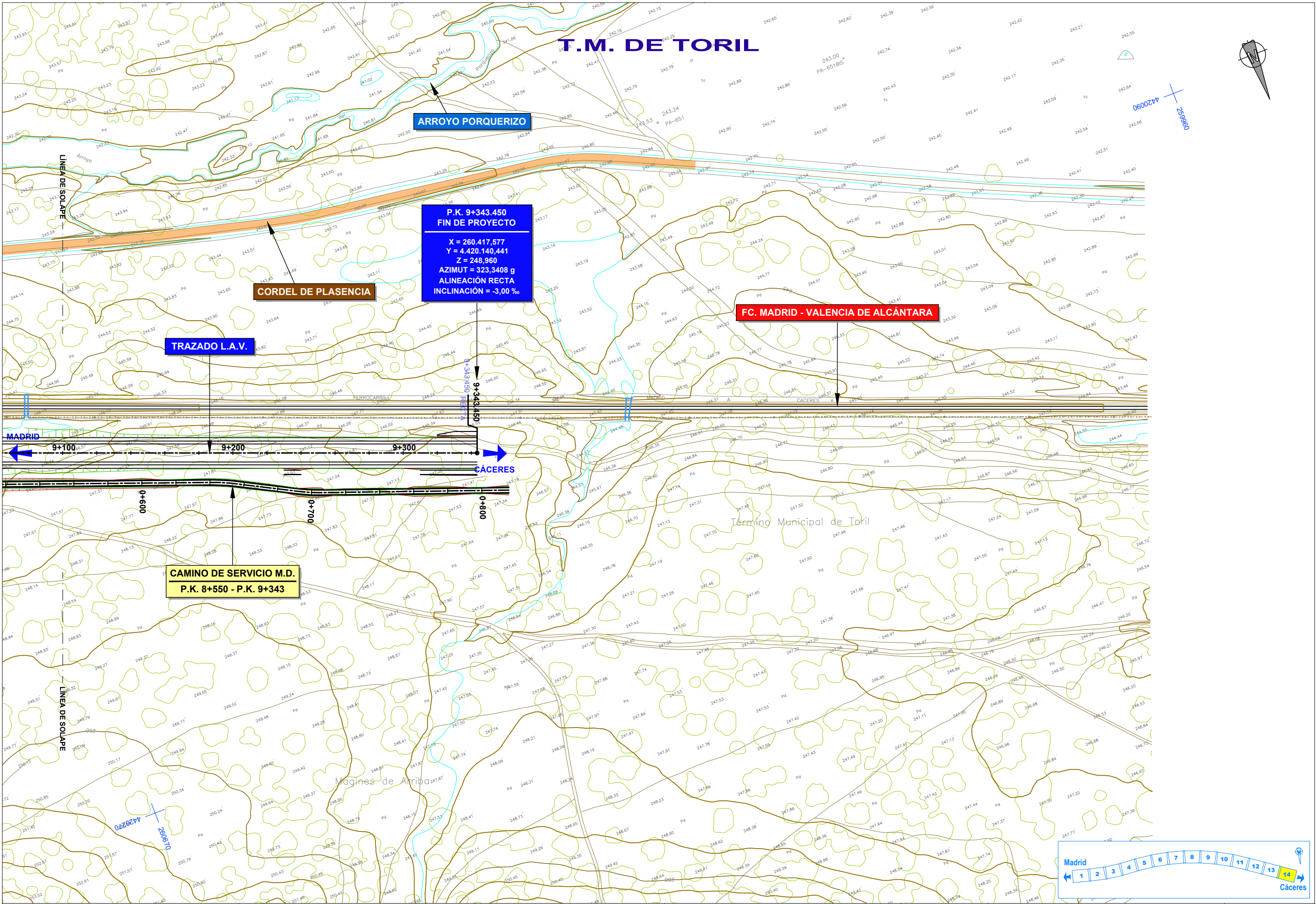
ESCALA: 1:1000
0 10 20 30 40m
Numérica Gráfica Original A1

FECHA: **SEPTIEMBRE 2018**

TÍTULO DEL PLANO: **TRAZADO PLANTA GENERAL**

Nº DE PLANO: **ANEJO 19**
Hoja 13 de 14





T.M. DE TORIL

ARROYO PORQUERIZO

CORDEL DE PLASENCIA

FC. MADRID - VALENCIA DE ALCÁNTARA

TRAZADO L.A.V.

**P.K. 9+343.450
FIN DE PROYECTO**
X = 260.417.577
Y = 4.420.140.441
Z = 248.960
AZIMUT = 323.3408 g
ALINEACIÓN RECTA
INCLINACIÓN = -3,00 ‰

CAMINO DE SERVICIO M.D.
P.K. 8+550 - P.K. 9+343

MADRID ← 9+100 9+200 9+300 → CÁCERES

2018-11-19 ORTIF Planta General.dwg



TÍTULO: PROYECTO DE CONSTRUCCIÓN DE PLATAFORMA DE LA LÍNEA DE ALTA VELOCIDAD MADRID - EXTREMADURA, TALAYUELA - CÁCERES TRAMO: CASATEJADA - TORIL

AUTOR: Elisa Ruiz
Elisa Ruiz Rico

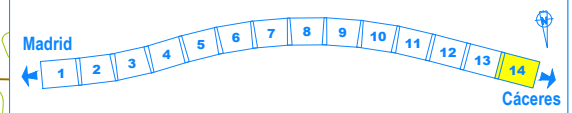


ESCALA: 1:1000
Numérica Gráfica Original A1

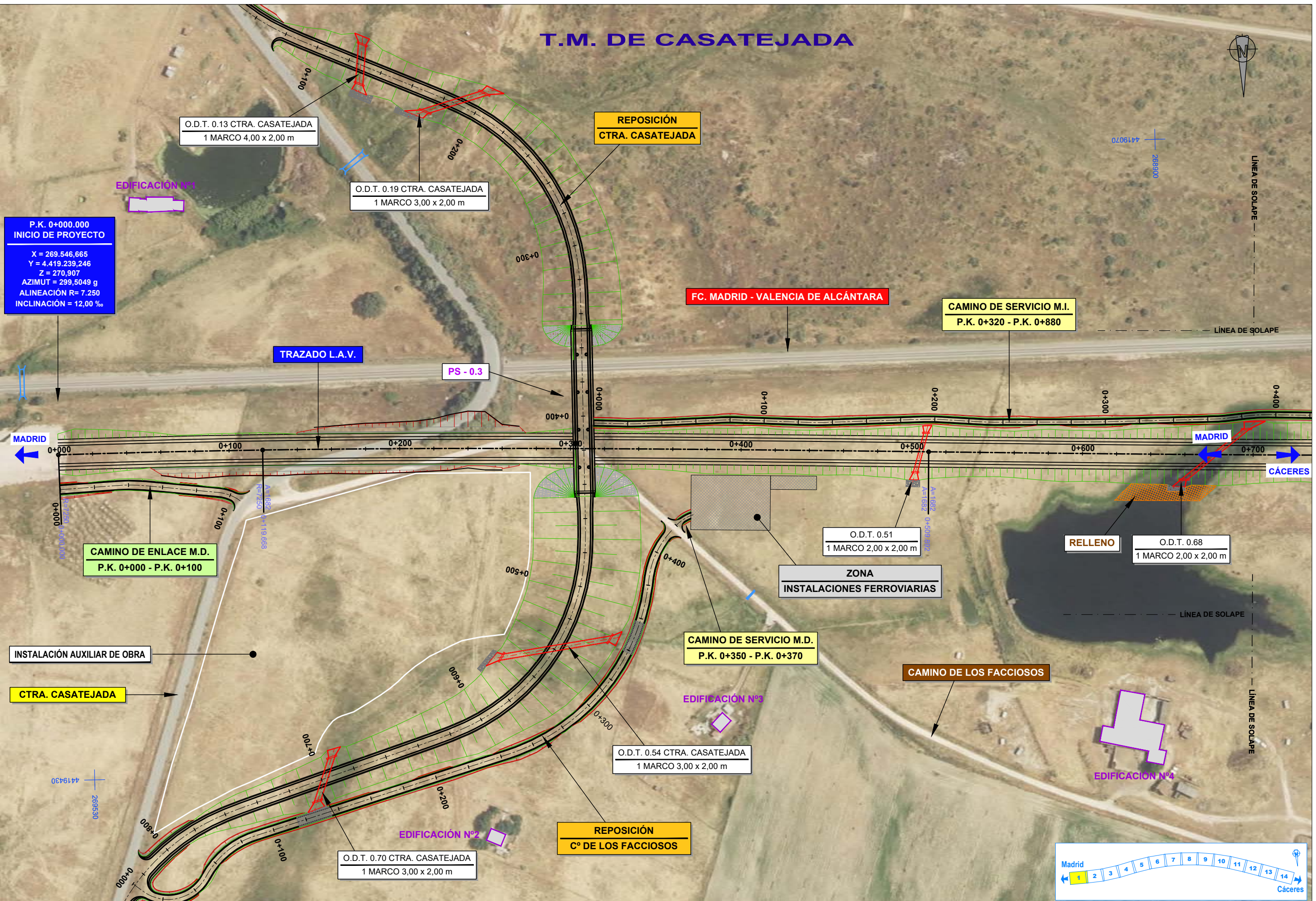
FECHA: SEPTIEMBRE 2018

TÍTULO DEL PLANO: TRAZADO PLANTA GENERAL

Nº DE PLANO: ANEJO 19
Hoja 14 de 14



T.M. DE CASATEJADA



**P.K. 0+000.000
INICIO DE PROYECTO**
 X = 269.546,665
 Y = 4.419.239,246
 Z = 270,907
 AZIMUT = 299,5049 g
 ALINEACIÓN R= 7,250
 INCLINACIÓN = 12,00 ‰

MADRID

MADRID

CÁCERES

**CAMINO DE ENLACE M.D.
P.K. 0+000 - P.K. 0+100**

INSTALACIÓN AUXILIAR DE OBRA

CTRA. CASATEJADA

**CAMINO DE SERVICIO M.D.
P.K. 0+350 - P.K. 0+370**

CAMINO DE LOS FACCIOSOS

EDIFICACIÓN Nº3

EDIFICACIÓN Nº4

**O.D.T. 0.70 CTRA. CASATEJADA
1 MARCO 3,00 x 2,00 m**

**REPOSICIÓN
Cº DE LOS FACCIOSOS**

**O.D.T. 0.54 CTRA. CASATEJADA
1 MARCO 3,00 x 2,00 m**

**O.D.T. 0.51
1 MARCO 2,00 x 2,00 m**

**ZONA
INSTALACIONES FERROVIARIAS**

**RELLENO
O.D.T. 0.68
1 MARCO 2,00 x 2,00 m**

**O.D.T. 0.13 CTRA. CASATEJADA
1 MARCO 4,00 x 2,00 m**

**O.D.T. 0.19 CTRA. CASATEJADA
1 MARCO 3,00 x 2,00 m**

**REPOSICIÓN
CTRA. CASATEJADA**

**CAMINO DE SERVICIO M.I.
P.K. 0+320 - P.K. 0+880**

FC. MADRID - VALENCIA DE ALCÁNTARA

TRAZADO L.A.V.

PS - 0.3

LÍNEA DE SOLAPE

LÍNEA DE SOLAPE

LÍNEA DE SOLAPE

2018-11-19 ORTIF Ortofotoplanos.dwg

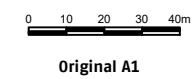


TÍTULO: PROYECTO DE CONSTRUCCIÓN DE PLATAFORMA DE LA LÍNEA DE ALTA VELOCIDAD MADRID - EXTREMADURA, TALAYUELA - CÁCERES TRAMO: CASATEJADA - TORIL

AUTOR: Elisa Ruiz
Elisa Ruiz Rico




ESCALA: 1:1000
Numérica Gráfica Original A1



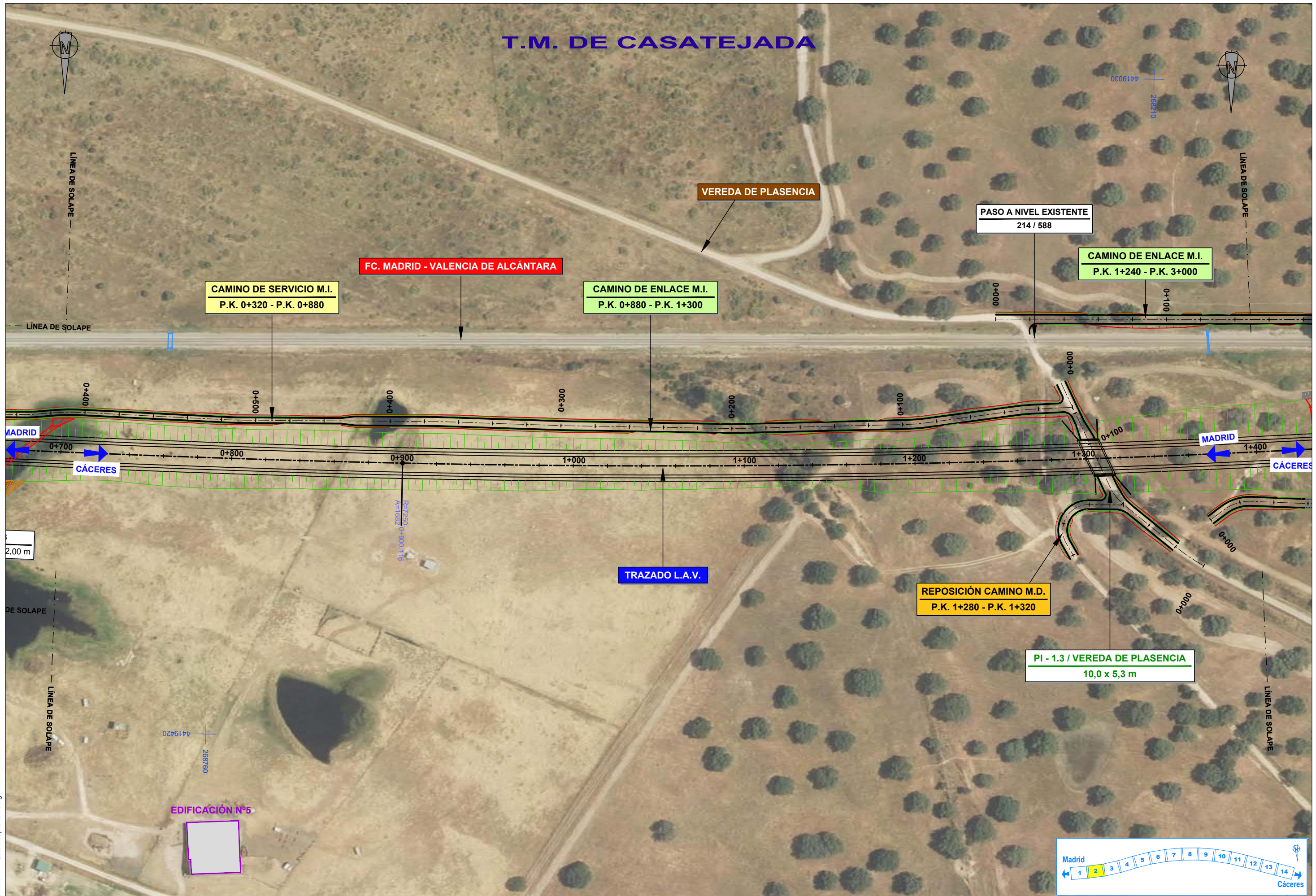
FECHA: SEPTIEMBRE 2018

TÍTULO DEL PLANO: ORTOFOTOPANOS

Nº DE PLANO: ANEJO 19
Hoja 1 de 14



T.M. DE CASATEJADA



2018-11-19 ORTIF Ortofotoplanos.dwg

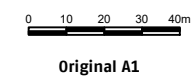


TÍTULO: PROYECTO DE CONSTRUCCIÓN DE PLATAFORMA DE LA LÍNEA DE ALTA VELOCIDAD MADRID - EXTREMADURA, TALAYUELA - CÁCERES TRAMO: CASATEJADA - TORIL

AUTOR: *Elisa Ruiz*
Elisa Ruiz Rico



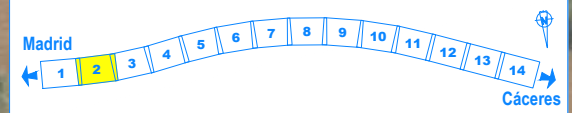
ESCALA: 1:1000
Numérica Gráfica

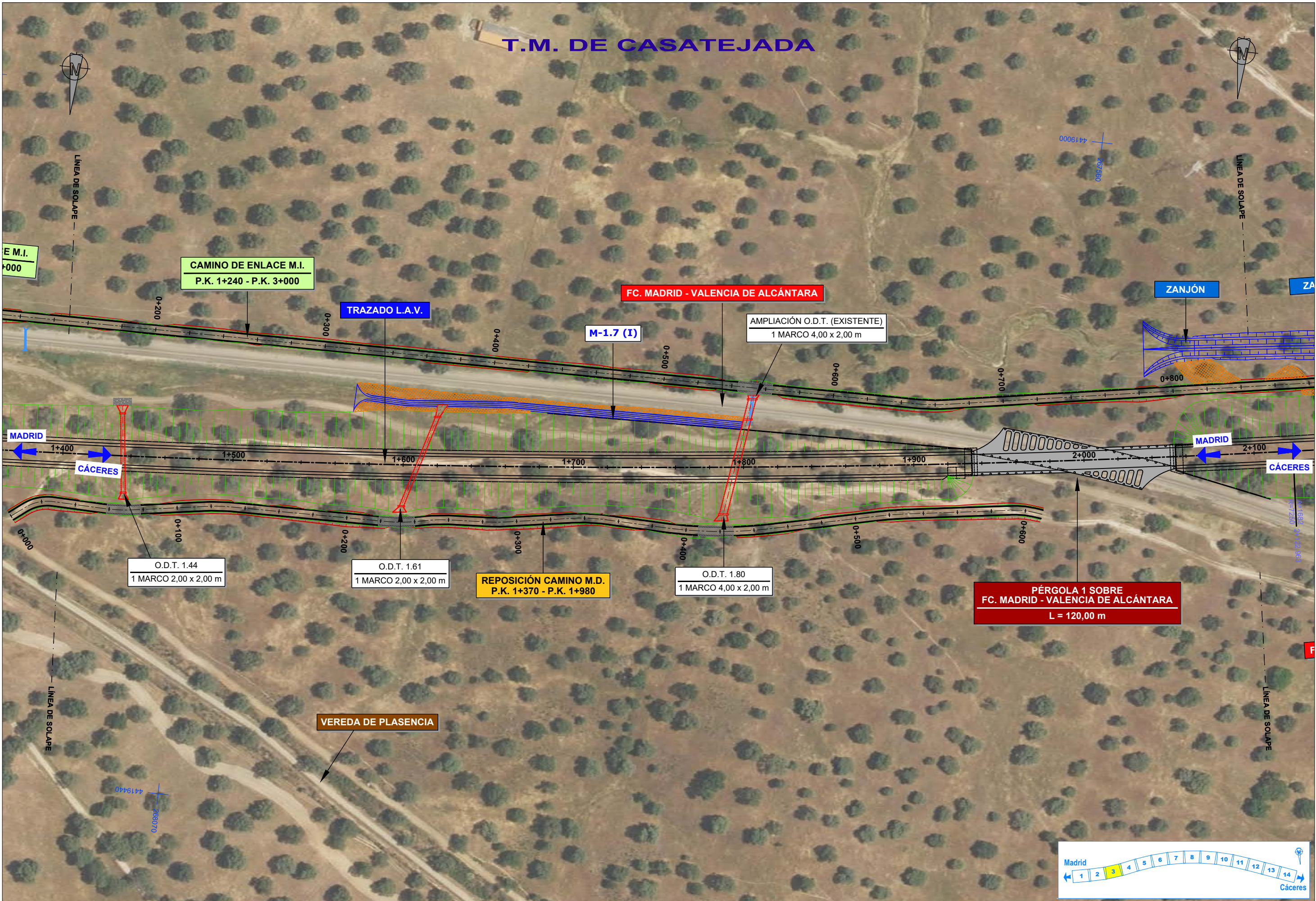


FECHA: SEPTIEMBRE 2018

TÍTULO DEL PLANO: ORTOFOTOPLANOS

Nº DE PLANO: ANEJO 19
Hoja 2 de 14





T.M. DE CASATEJADA

2018-11-19 ORTIF Ortofotoplanos.dwg



TÍTULO: PROYECTO DE CONSTRUCCIÓN DE PLATAFORMA DE LA LÍNEA DE ALTA VELOCIDAD MADRID - EXTREMADURA, TALAYUELA - CÁCERES TRAMO: CASATEJADA - TORIL

AUTOR: *Elisa Ruiz*
Elisa Ruiz Rico




ESCALA: 1:1000
Numérica Gráfica Original A1


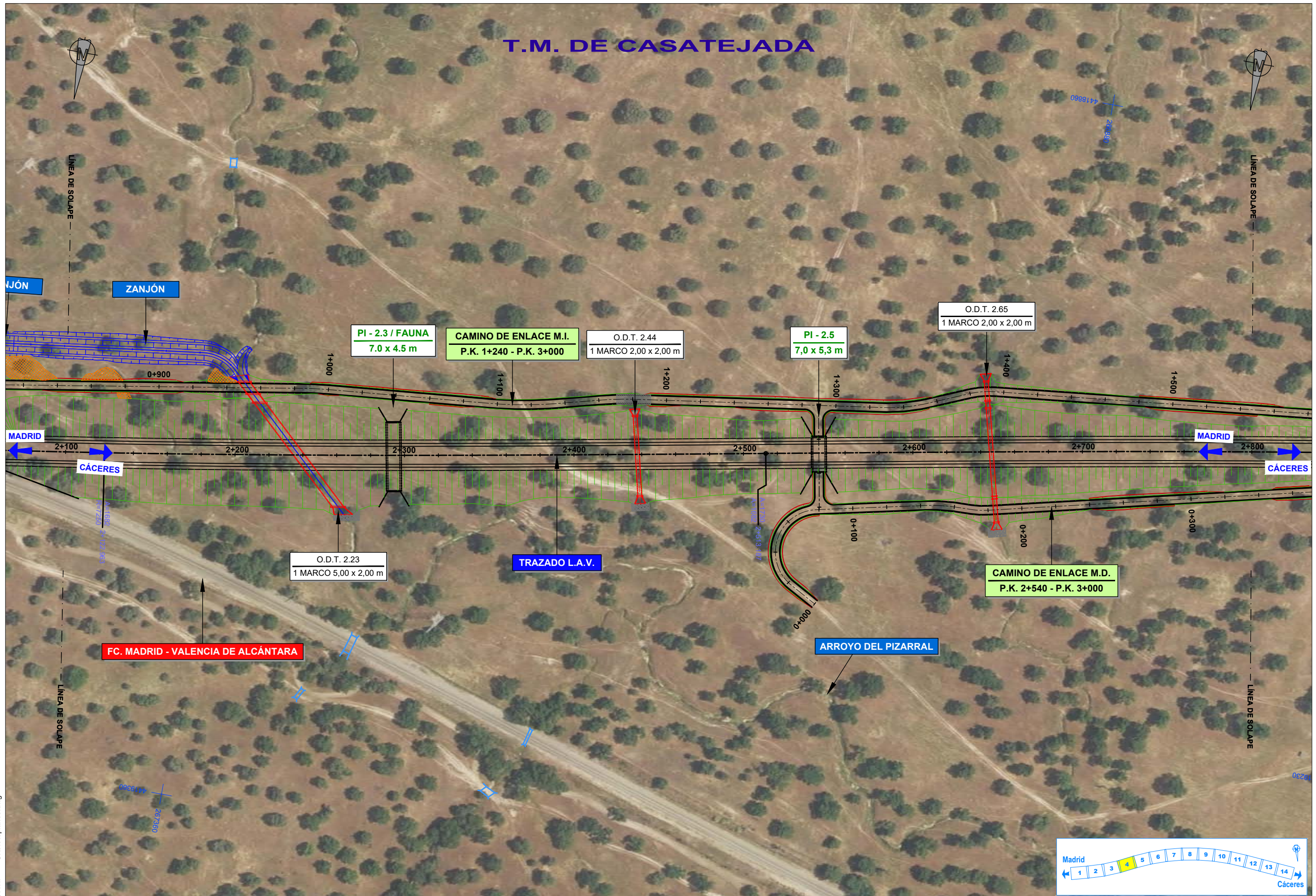
FECHA: SEPTIEMBRE 2018

TÍTULO DEL PLANO: ORTOFOTOPLANOS

Nº DE PLANO: ANEJO 19
Hoja 3 de 14



T.M. DE CASATEJADA



2018-11-19 ORTIF Ortofotoplanos.dwg

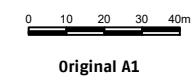


TÍTULO: PROYECTO DE CONSTRUCCIÓN DE PLATAFORMA DE LA LÍNEA DE ALTA VELOCIDAD MADRID - EXTREMADURA, TALAYUELA - CÁCERES TRAMO: CASATEJADA - TORIL

AUTOR: *Elisa Ruiz*
Elisa Ruiz Rico



ESCALA: 1:1000
Numérica Gráfica Original A1

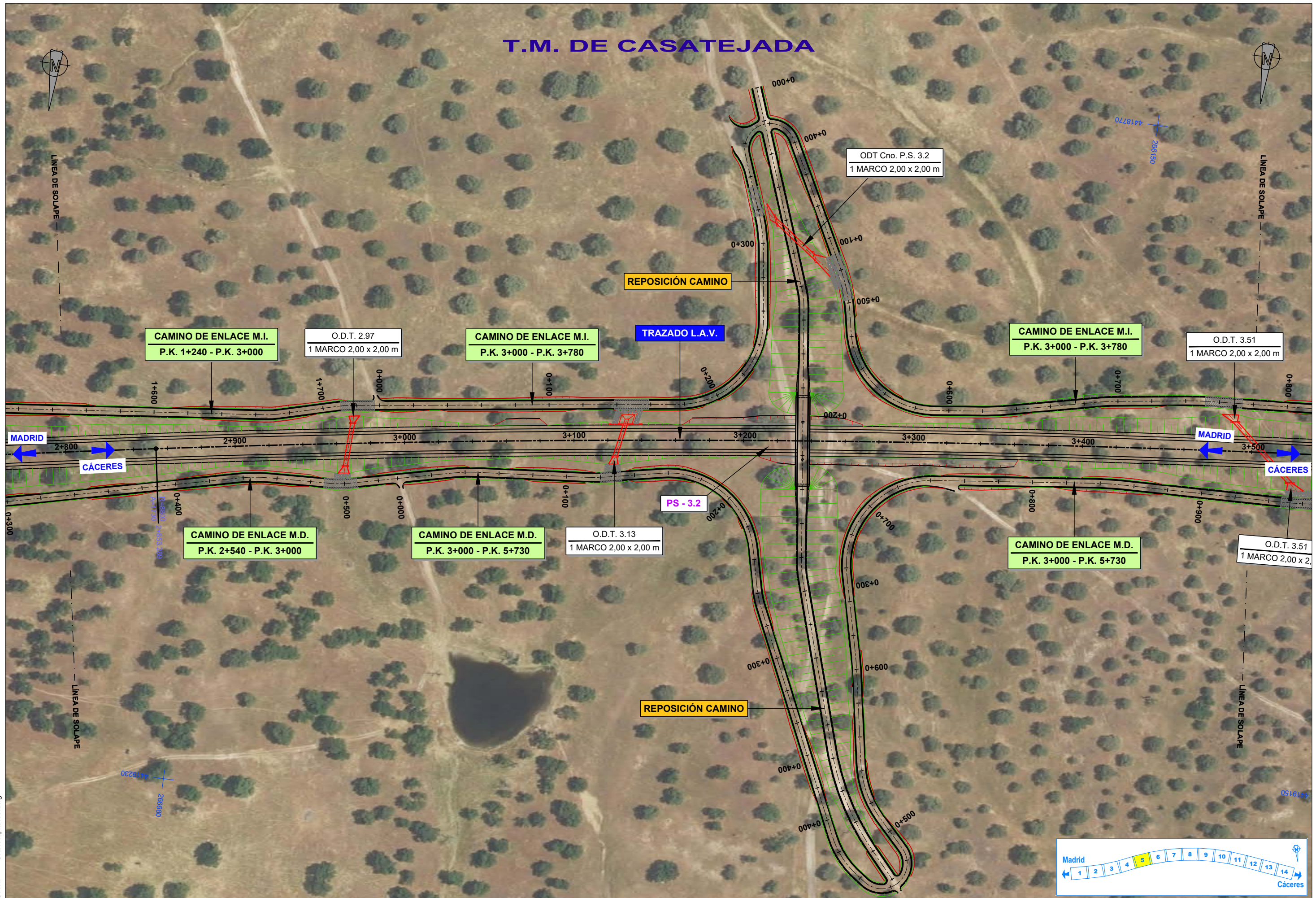


FECHA: SEPTIEMBRE 2018

TÍTULO DEL PLANO: ORTOFOTOPLANOS

Nº DE PLANO: ANEJO 19
Hoja 4 de 14

T.M. DE CASATEJADA



2018-11-19 ORTIF Ortofotoplanos.dwg

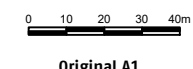


TÍTULO: PROYECTO DE CONSTRUCCIÓN DE PLATAFORMA DE LA LÍNEA DE ALTA VELOCIDAD MADRID - EXTREMADURA, TALAYUELA - CÁCERES TRAMO: CASATEJADA - TORIL

AUTOR: *Elisa Ruiz*
Elisa Ruiz Rico



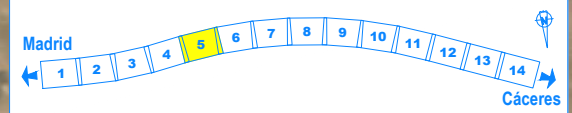
ESCALA: 1:1000
Numérica Gráfica Original A1



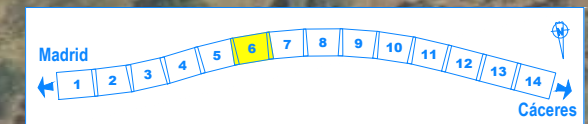
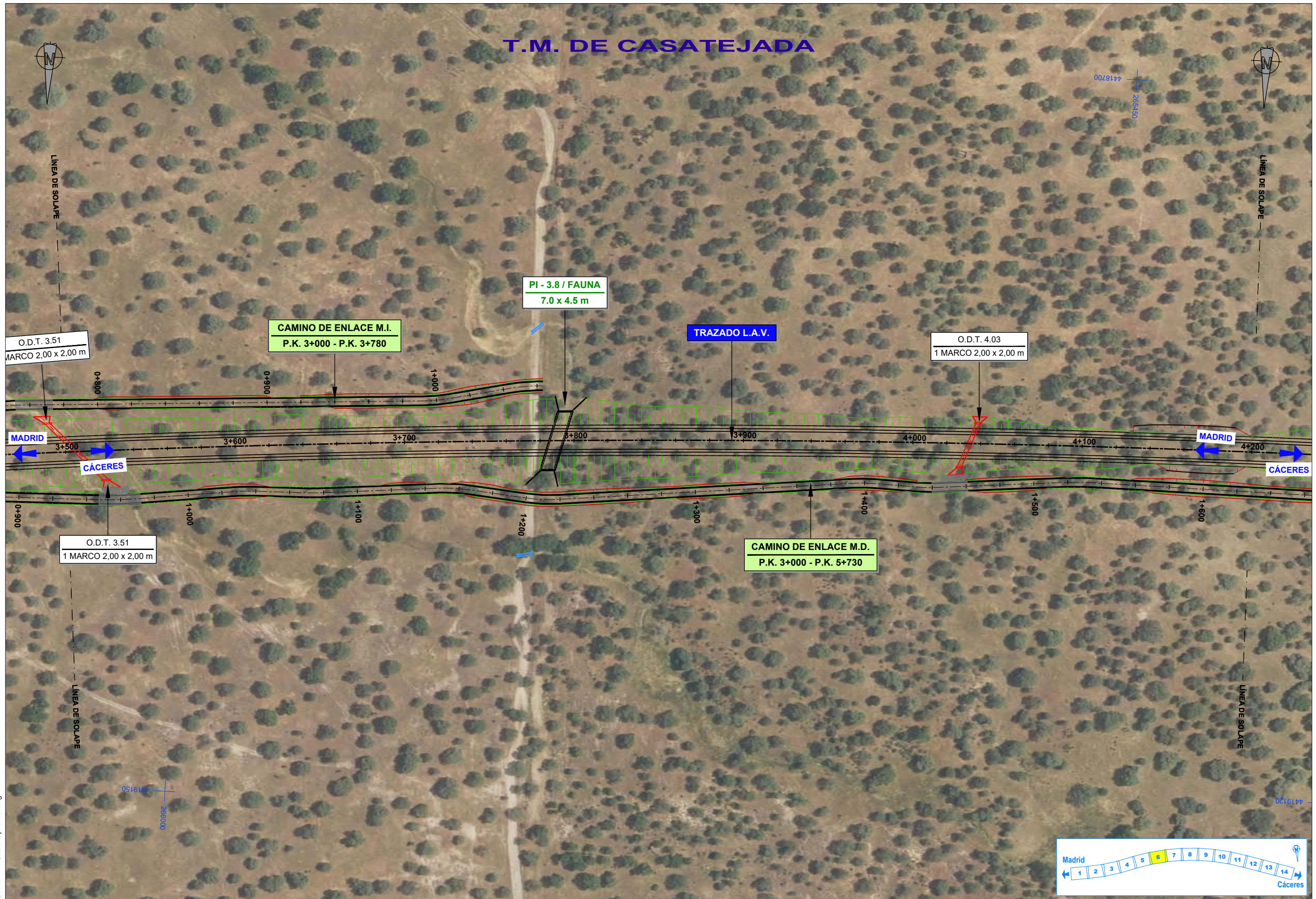
FECHA: SEPTIEMBRE 2018

TÍTULO DEL PLANO: ORTOFOTOPLANOS

Nº DE PLANO: ANEJO 19
Hoja 5 de 14



T.M. DE CASATEJADA



2018-11-19 ORTIF Ortofotoplanos.dwg

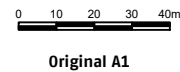


TÍTULO: PROYECTO DE CONSTRUCCIÓN DE PLATAFORMA DE LA LÍNEA DE ALTA VELOCIDAD MADRID - EXTREMADURA, TALAYUELA - CÁCERES TRAMO: CASATEJADA - TORIL

AUTOR: *Elisa Ruiz*
Elisa Ruiz Rico



ESCALA: 1:1000
Numérica



Gráfica

Original A1

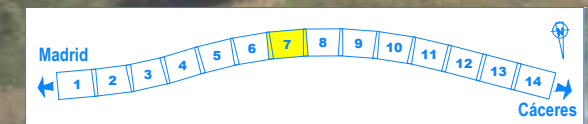
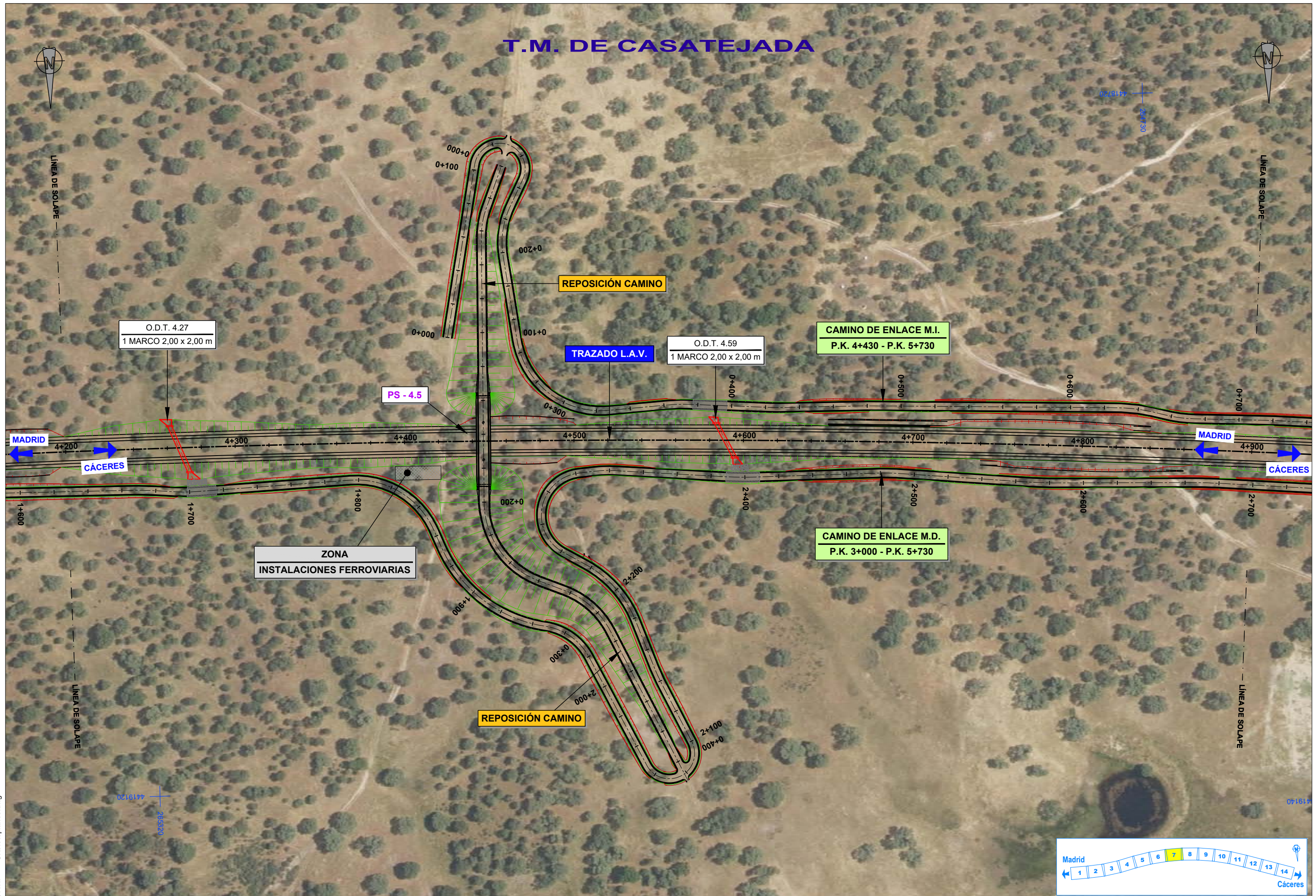
FECHA: SEPTIEMBRE 2018

TÍTULO DEL PLANO:

ORTOFOTOPLANOS

Nº DE PLANO: ANEJO 19
Hoja 6 de 14

T.M. DE CASATEJADA



2018-11-19 ORTIF Ortofotoplanos.dwg



TÍTULO: PROYECTO DE CONSTRUCCIÓN DE PLATAFORMA DE LA LÍNEA DE ALTA VELOCIDAD MADRID - EXTREMADURA, TALAYUELA - CÁCERES TRAMO: CASATEJADA - TORIL

AUTOR: *Elisa Ruiz*
Elisa Ruiz Rico

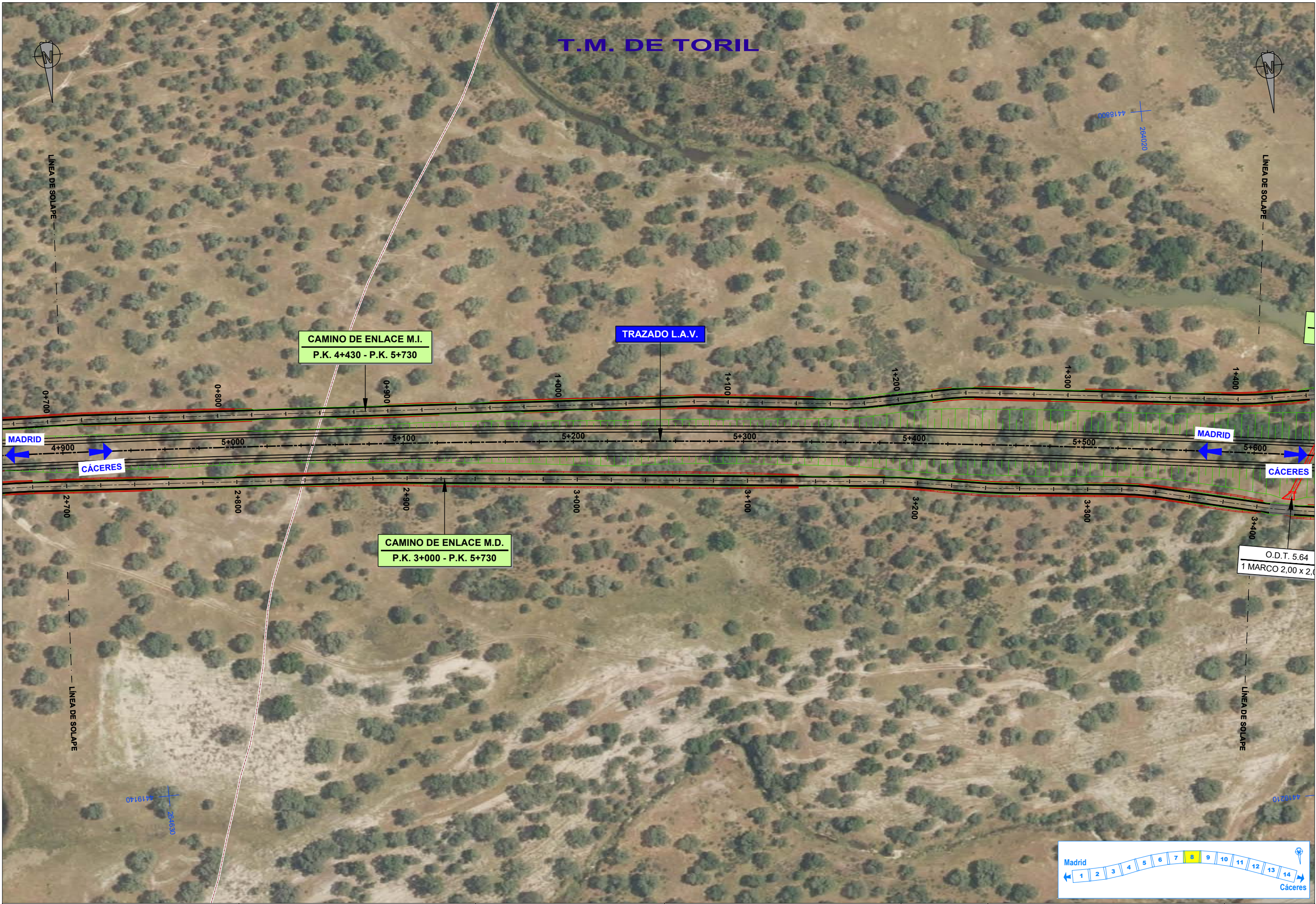


ESCALA: 1:1000
Numérica Gráfica Original A1

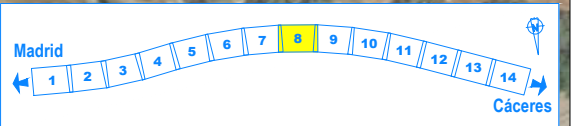
FECHA: SEPTIEMBRE 2018

TÍTULO DEL PLANO: ORTOFOTOPLANOS

Nº DE PLANO: ANEJO 19
Hoja 7 de 14



2018-11-19 ORTIF Ortofotoplanos.dwg



TÍTULO: PROYECTO DE CONSTRUCCIÓN DE PLATAFORMA DE LA LÍNEA DE ALTA VELOCIDAD MADRID - EXTREMADURA, TALAYUELA - CÁCERES TRAMO: CASATEJADA - TORIL

AUTOR: *Elisa Ruiz*
Elisa Ruiz Rico



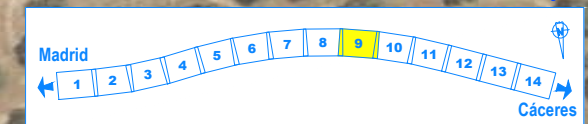
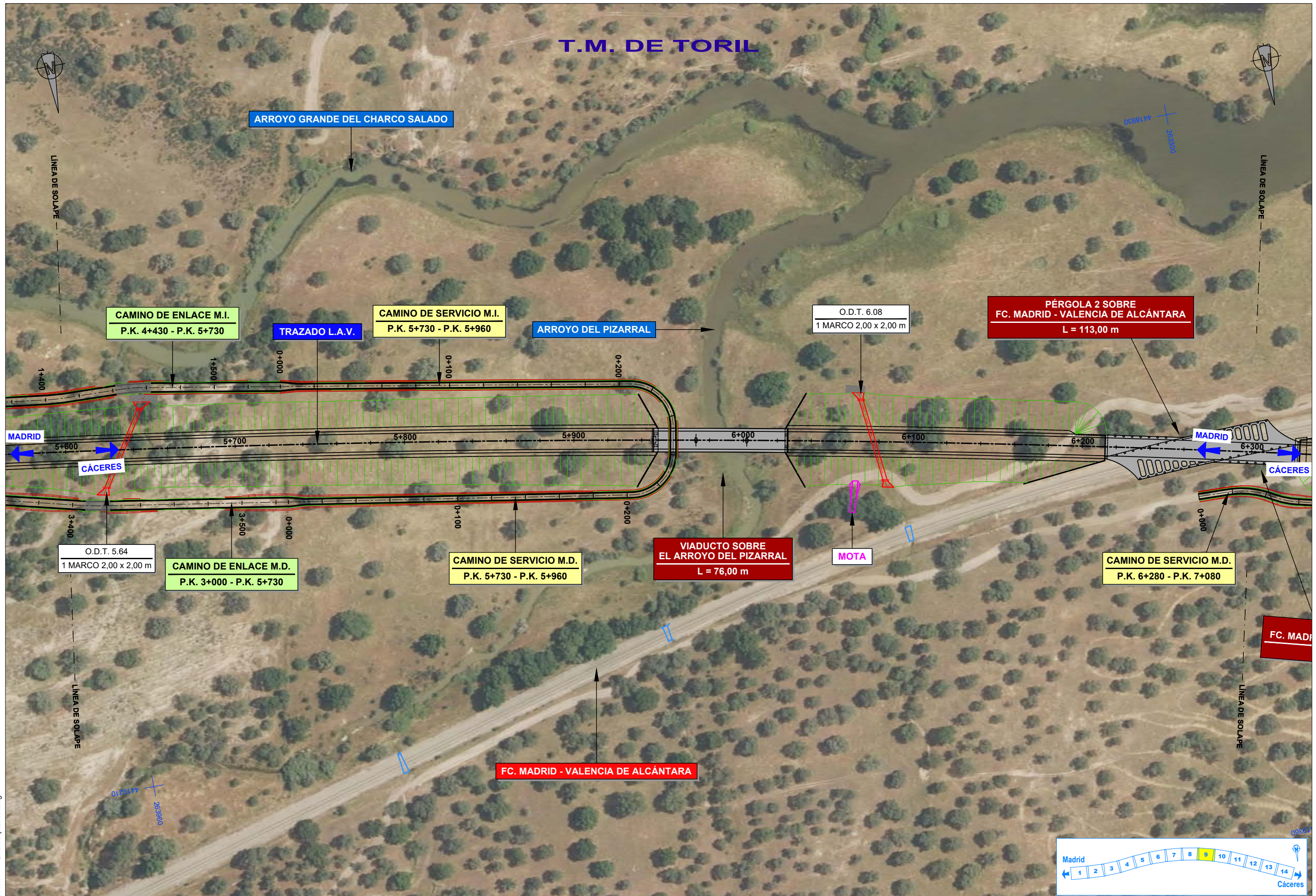
ESCALA: 1:1000
Numérica Gráfica Original A1

FECHA: SEPTIEMBRE 2018

TÍTULO DEL PLANO: ORTOFOTOPLANOS

Nº DE PLANO: ANEJO 19
Hoja 8 de 14

T.M. DE TORIL



2018-11-19 ORTIF Ortofotoplanos.dwg

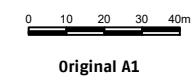


TÍTULO: PROYECTO DE CONSTRUCCIÓN DE PLATAFORMA DE LA LÍNEA DE ALTA VELOCIDAD MADRID - EXTREMADURA, TALAYUELA - CÁCERES TRAMO: CASATEJADA - TORIL

AUTOR: *Elisa Ruiz*
Elisa Ruiz Rico



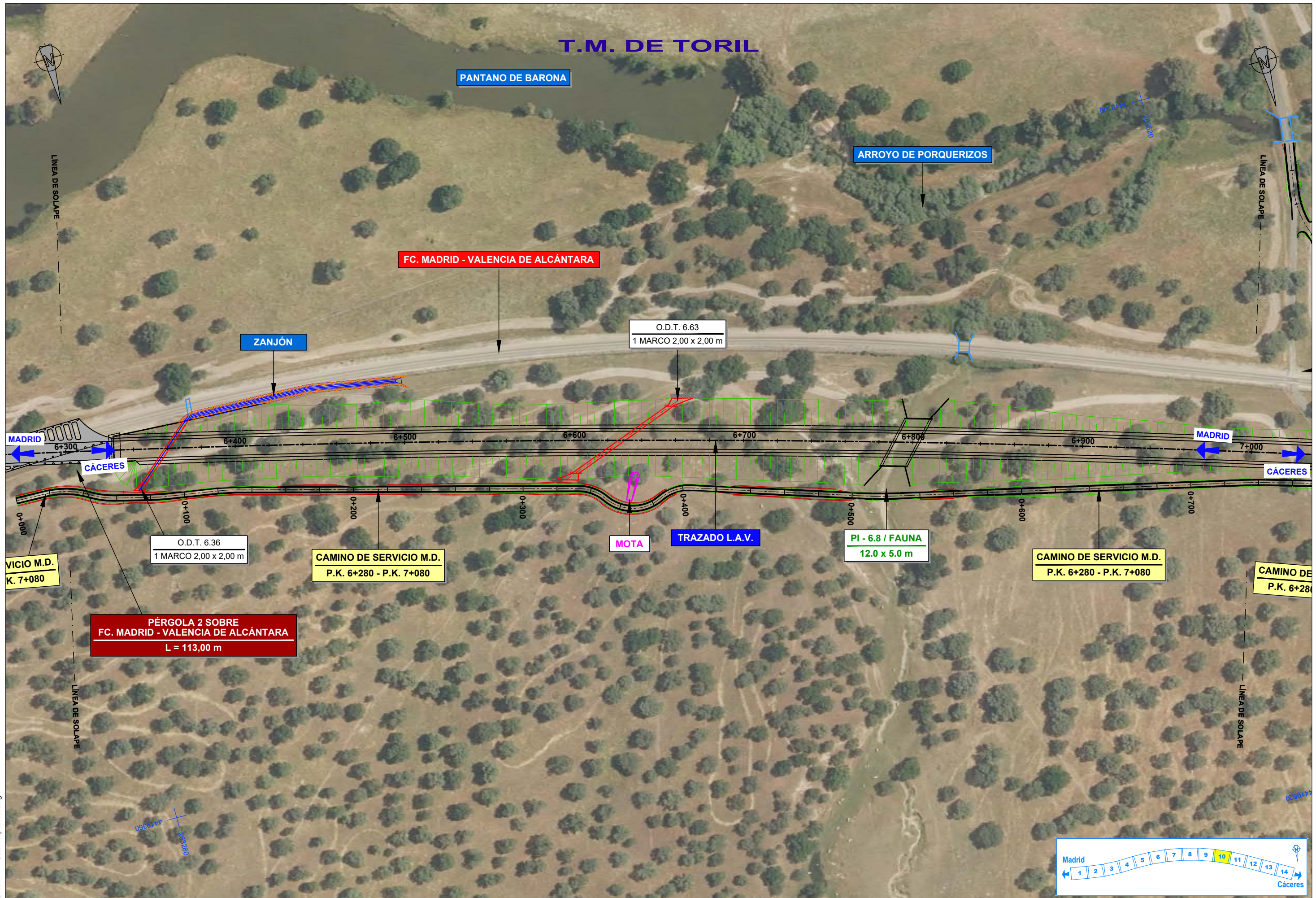
ESCALA: 1:1000
Numérica Gráfica Original A1



FECHA: SEPTIEMBRE 2018

TÍTULO DEL PLANO: ORTOFOTOPLANOS

Nº DE PLANO: ANEJO 19
Hoja 9 de 14



2018-11-19 ORTIF Ortofotoplanos.dwg

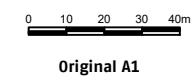


TÍTULO: PROYECTO DE CONSTRUCCIÓN DE PLATAFORMA DE LA LÍNEA DE ALTA VELOCIDAD MADRID - EXTREMADURA, TALAYUELA - CÁCERES TRAMO: CASATEJADA - TORIL

AUTOR: *Elisa Ruiz*
Elisa Ruiz Rico



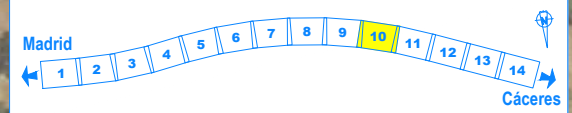
ESCALA: 1:1000
Numérica Gráfica Original A1



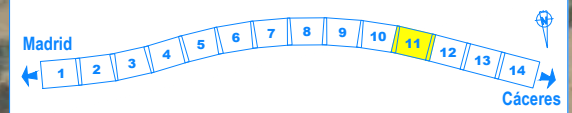
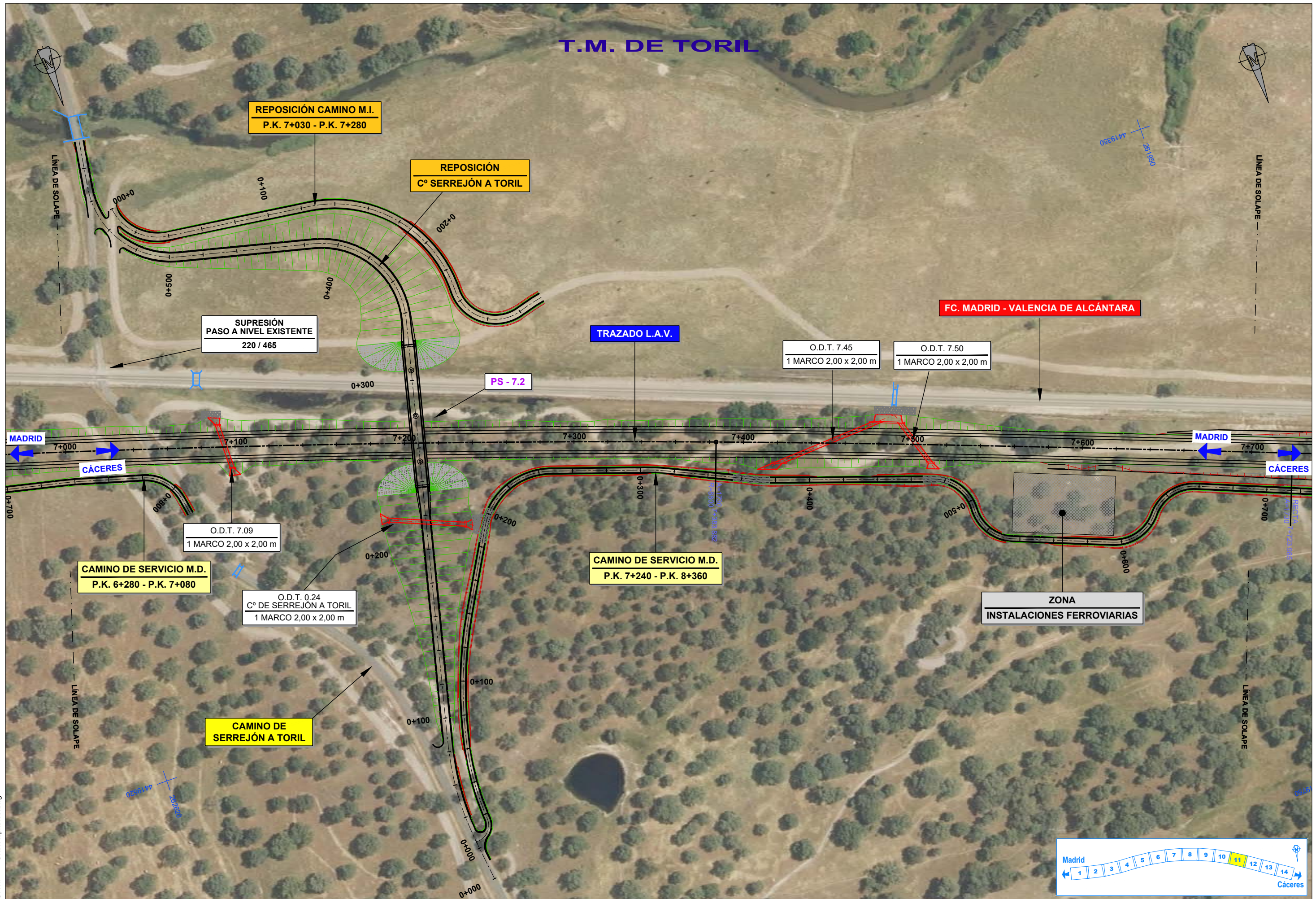
FECHA: SEPTIEMBRE 2018

TÍTULO DEL PLANO: ORTOFOTOPLANOS

Nº DE PLANO: ANEJO 19
Hoja 10 de 14



T.M. DE TORIL



2018-11-19 ORTIF Ortofotoplanos.dwg

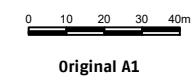


TÍTULO: PROYECTO DE CONSTRUCCIÓN DE PLATAFORMA DE LA LÍNEA DE ALTA VELOCIDAD MADRID - EXTREMADURA, TALAYUELA - CÁCERES TRAMO: CASATEJADA - TORIL

AUTOR: *Elisa Ruiz*
Elisa Ruiz Rico



ESCALA: 1:1000
Numérica Gráfica Original A1

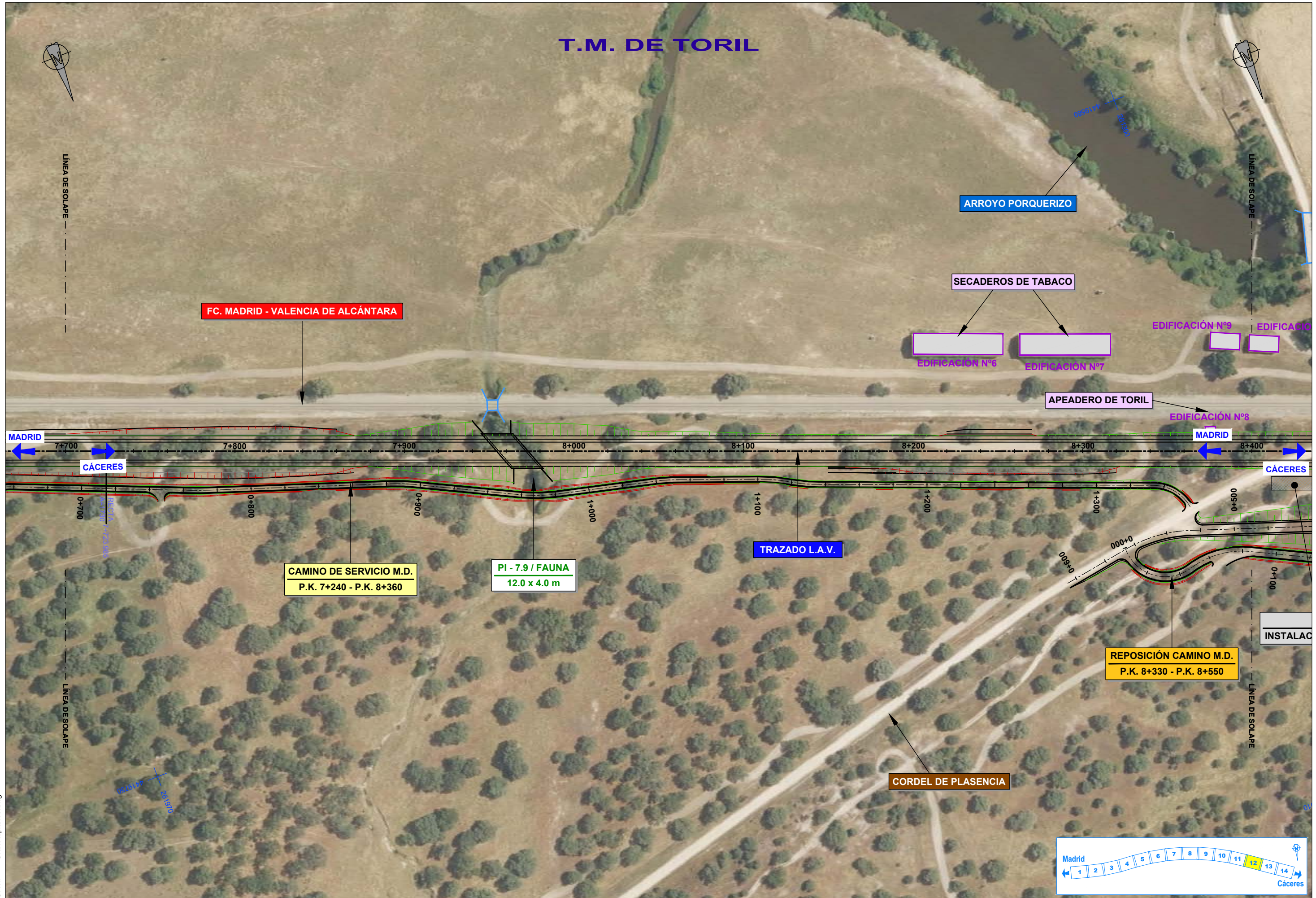


FECHA: SEPTIEMBRE 2018

TÍTULO DEL PLANO: ORTOFOTOPLANOS

Nº DE PLANO: ANEJO 19
Hoja 11 de 14

T.M. DE TORIL



2018-11-19 ORTIF Ortofotoplanos.dwg

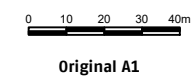


TÍTULO: PROYECTO DE CONSTRUCCIÓN DE PLATAFORMA DE LA LÍNEA DE ALTA VELOCIDAD MADRID - EXTREMADURA, TALAYUELA - CÁCERES TRAMO: CASATEJADA - TORIL

AUTOR: *Elisa Ruiz*
Elisa Ruiz Rico



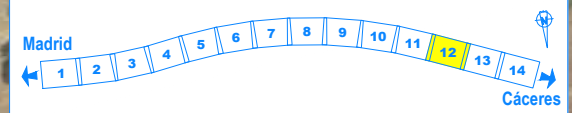
ESCALA: 1:1000
Numérica Gráfica Original A1



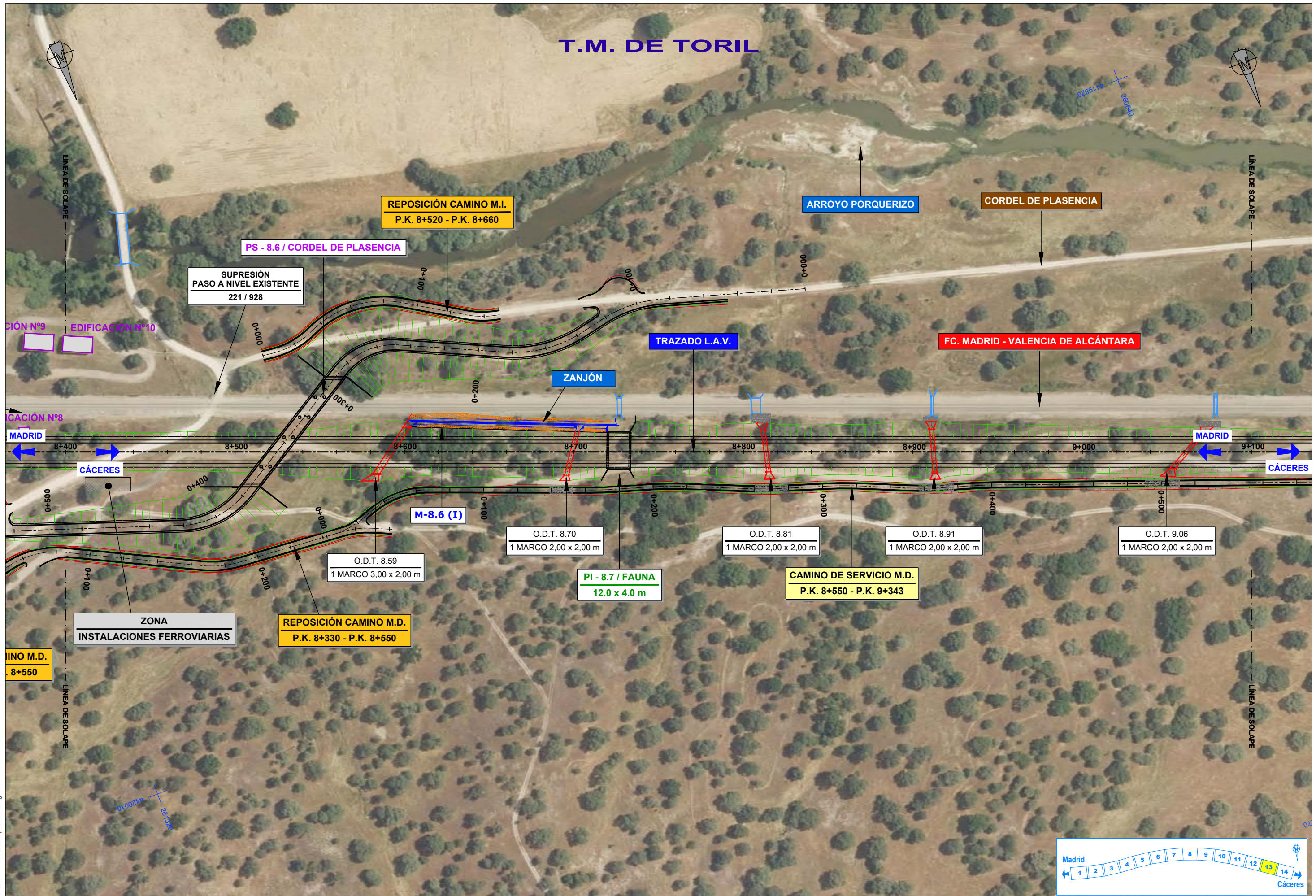
FECHA: SEPTIEMBRE 2018

TÍTULO DEL PLANO: ORTOFOTOPLANOS

Nº DE PLANO: ANEJO 19
Hoja 12 de 14



T.M. DE TORIL



2018-11-19 ORTIF Ortofotoplanos.dwg



TÍTULO: PROYECTO DE CONSTRUCCIÓN DE PLATAFORMA DE LA LÍNEA DE ALTA VELOCIDAD MADRID - EXTREMADURA, TALAYUELA - CÁCERES TRAMO: CASATEJADA - TORIL

AUTOR: *Elisa Ruiz*
Elisa Ruiz Rico

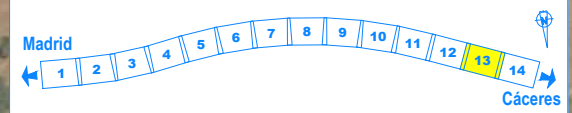


ESCALA: 1:1000
Numérica Gráfica Original A1

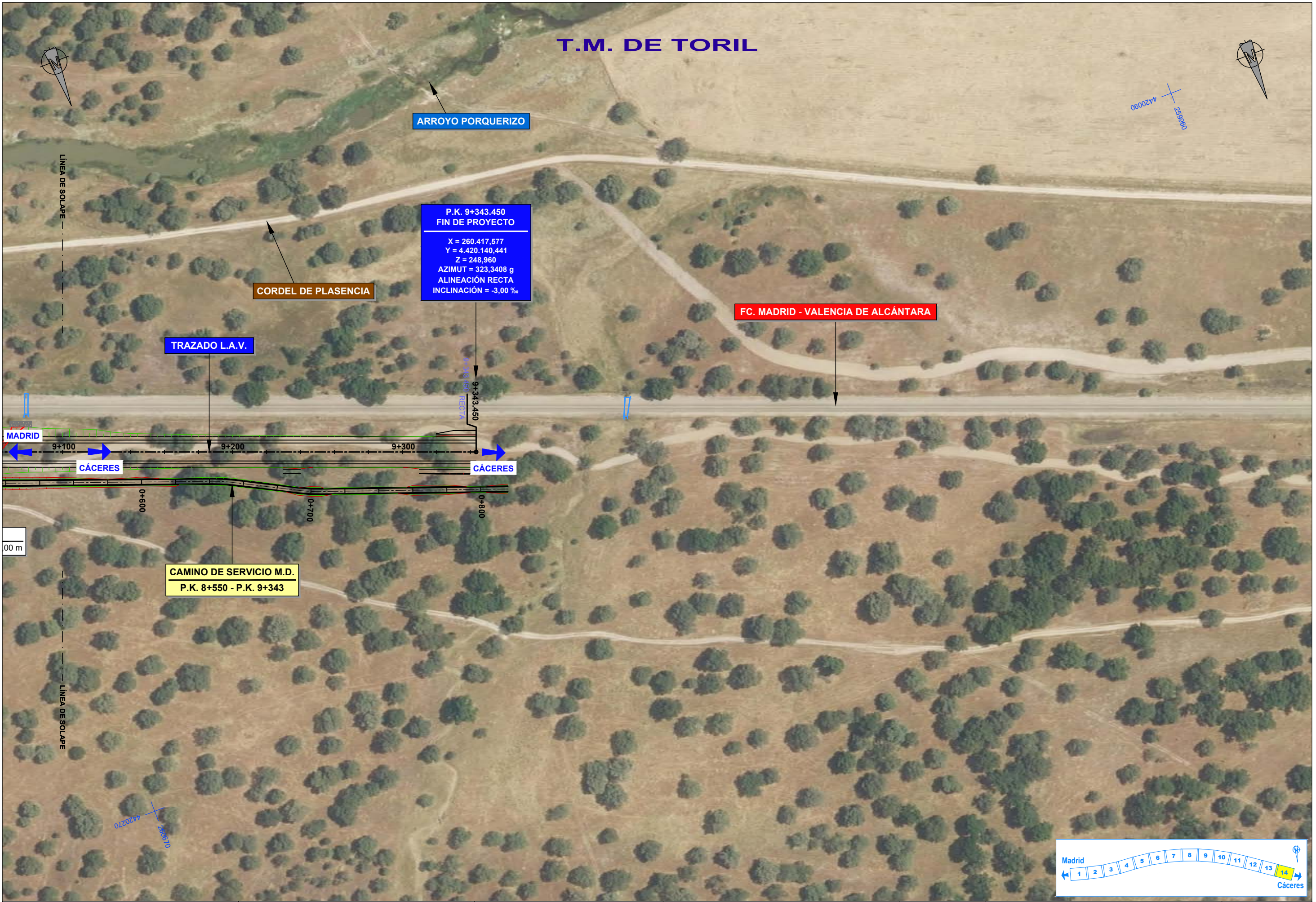
FECHA: SEPTIEMBRE 2018

TÍTULO DEL PLANO: ORTOFOTOPLANOS

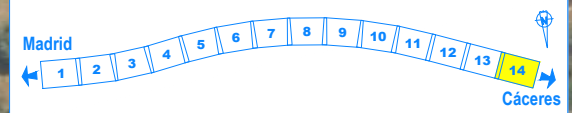
Nº DE PLANO: ANEJO 19
Hoja 13 de 14



T.M. DE TORIL



2018-11-19 ORTIF Ortofotoplanos.dwg

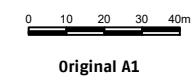


TÍTULO: PROYECTO DE CONSTRUCCIÓN DE PLATAFORMA DE LA LÍNEA DE ALTA VELOCIDAD MADRID - EXTREMADURA, TALAYUELA - CÁCERES TRAMO: CASATEJADA - TORIL

AUTOR: *Elisa Ruiz*
Elisa Ruiz Rico



ESCALA: 1:1000
Numérica Gráfica



FECHA: SEPTIEMBRE 2018

TÍTULO DEL PLANO: ORTOFOTOPLANOS

Nº DE PLANO: ANEJO 19
Hoja 14 de 14

T.M. DE CASATEJADA



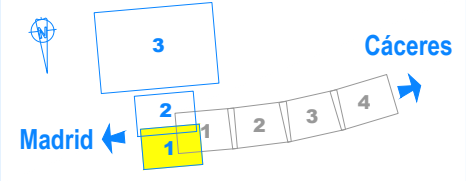
0+000 0+100 0+200

R=250 0+000-0+000

R=250 0+100-0+100

Aprisco

ZP - 20



2018-11-16 ORTIF Ortofotoplanos-Préstamos.dwg

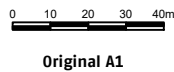


TÍTULO: PROYECTO DE CONSTRUCCIÓN DE PLATAFORMA DE LA LÍNEA DE ALTA VELOCIDAD MADRID - EXTREMADURA, TALAYUELA - CÁCERES TRAMO: CASATEJADA - TORIL

AUTOR: Elisa Ruiz Rico



ESCALA: 1:1000 Numérica Gráfica



FECHA: SEPTIEMBRE 2018

TÍTULO DEL PLANO: ORTOFOTOPLANOS PRÉSTAMO ZP-20

Nº DE PLANO: ANEJO 19 Hoja 1 de 3

T.M. DE CASATEJADA

Ermita de Ntra. Sra. de las Angustias

Caseta

ZP - 21

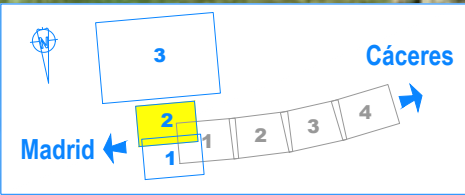
O.D.T. 0.13 CTRA. CASATEJADA
1 MARCO 4,00 x 2,00 m

EDIFICACIÓN Nº1

O.D.T. 0.19 CTRA. CAS
1 MARCO 3,00 x 2

P.K. 0+000.000
INICIO DE PROYECTO
X = 269.546,665
Y = 4.419.239,246
Z = 270,907
AZIMUT = 299,5049 g
ALINEACIÓN R= 7.250
INCLINACIÓN = 12,00 ‰

TRAZADO L.A.V.



2018-11-16 ORTIF Ortofotoplanos-Prestamos.dwg



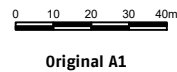
TÍTULO: PROYECTO DE CONSTRUCCIÓN DE PLATAFORMA DE LA LÍNEA DE ALTA VELOCIDAD MADRID - EXTREMADURA, TALAYUELA - CÁCERES TRAMO: CASATEJADA - TORIL

AUTOR: Elisa Ruiz Rico



ESCALA: 1:1000 Numérica

Gráfica



FECHA: SEPTIEMBRE 2018

TÍTULO DEL PLANO: ORTOFOTOPLANOS PRÉSTAMO ZP-21

Nº DE PLANO: ANEJO 19 Hoja 2 de 3

T.M. DE CASATEJADA



ZP - 25

ZP - 23

Aprisco

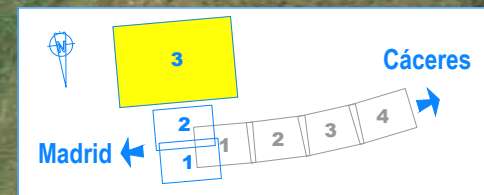
Charca

Vivienda

Almacén

ZP - 24

Nave



2018-11-16 ORTIF Ortofotoplanos-Préstamos.dwg




TÍTULO: PROYECTO DE CONSTRUCCIÓN DE PLATAFORMA DE LA LÍNEA DE ALTA VELOCIDAD MADRID - EXTREMADURA, TALAYUELA - CÁCERES TRAMO: CASATEJADA - TORIL

AUTOR: Elisa Ruiz Rico



ESCALA: 1:2000



Numérica Gráfica

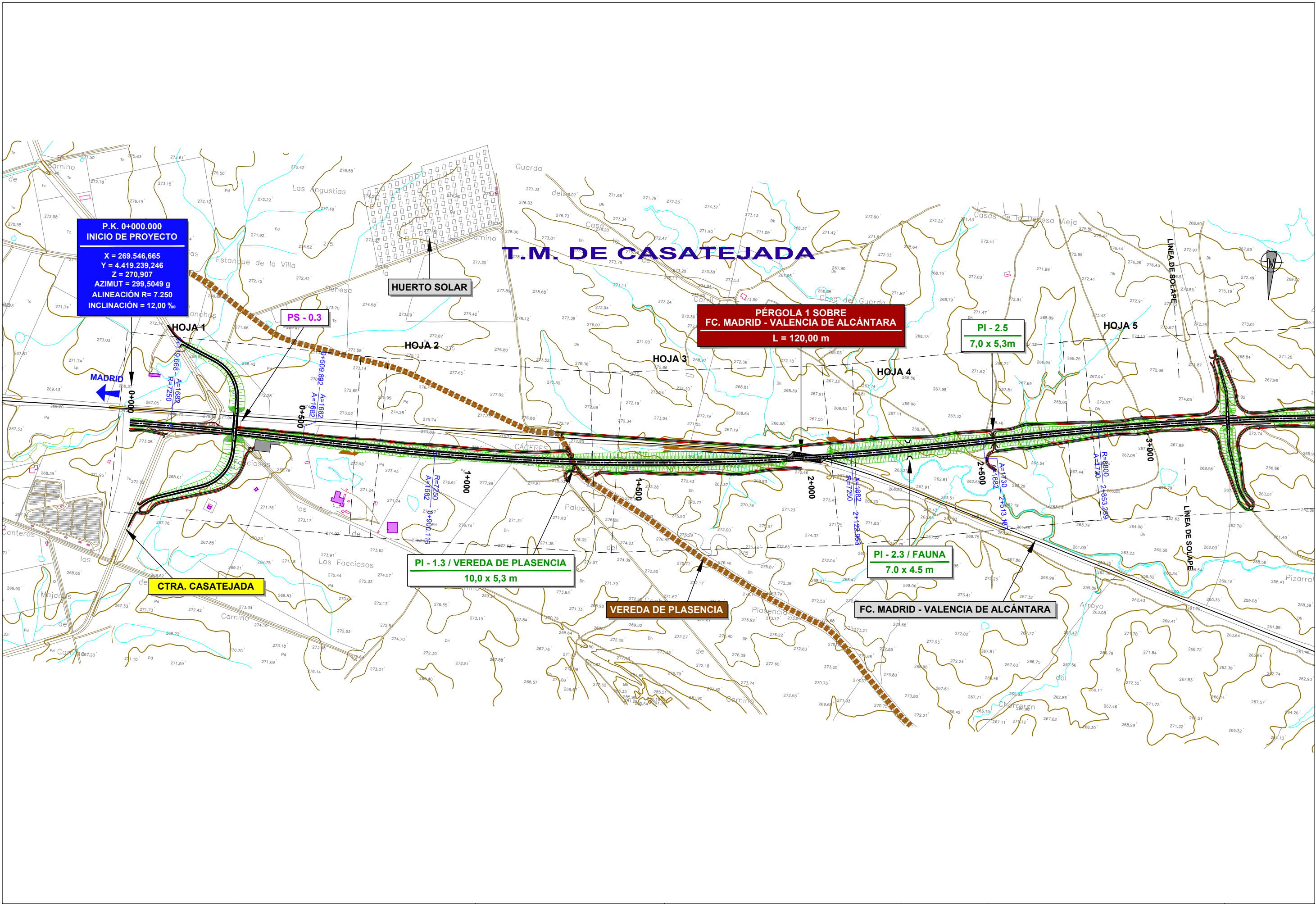
Original A1

FECHA: SEPTIEMBRE 2018

TÍTULO DEL PLANO: ORTOFOTOPLANOS PRÉSTAMO ZP-23, 24 Y 25

Nº DE PLANO: ANEJO 19 Hoja 3 de 3

APÉNDICE 3. PLANOS PARCELARIOS DE EXPROPIACIONES



**P.K. 0+000.000
INICIO DE PROYECTO**
 X = 269.546,665
 Y = 4.419.239,246
 Z = 270,907
 AZIMUT = 299,5049 g
 ALINEACIÓN R= 7,250
 INCLINACIÓN = 12,00 ‰

**PÉRGOLA 1 SOBRE
FC. MADRID - VALENCIA DE ALCÁNTARA
L = 120,00 m**

**PI - 2.5
7,0 x 5,3m**

**PI - 1.3 / VEREDA DE PLASENCIA
10,0 x 5,3 m**

**PI - 2.3 / FAUNA
7,0 x 4,5 m**

CTRA. CASATEJADA

VEREDA DE PLASENCIA

FC. MADRID - VALENCIA DE ALCÁNTARA

T.M. DE CASATEJADA

2018-11-19 ORTIF Distribucion de Hojas.dwg

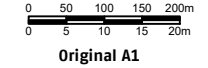


TÍTULO: PROYECTO DE CONSTRUCCIÓN DE PLATAFORMA DE LA LÍNEA DE ALTA VELOCIDAD MADRID - EXTREMADURA, TALAYUELA - CÁCERES TRAMO: CASATEJADA - TORIL

AUTOR: Elisa Ruiz
Elisa Ruiz Rico



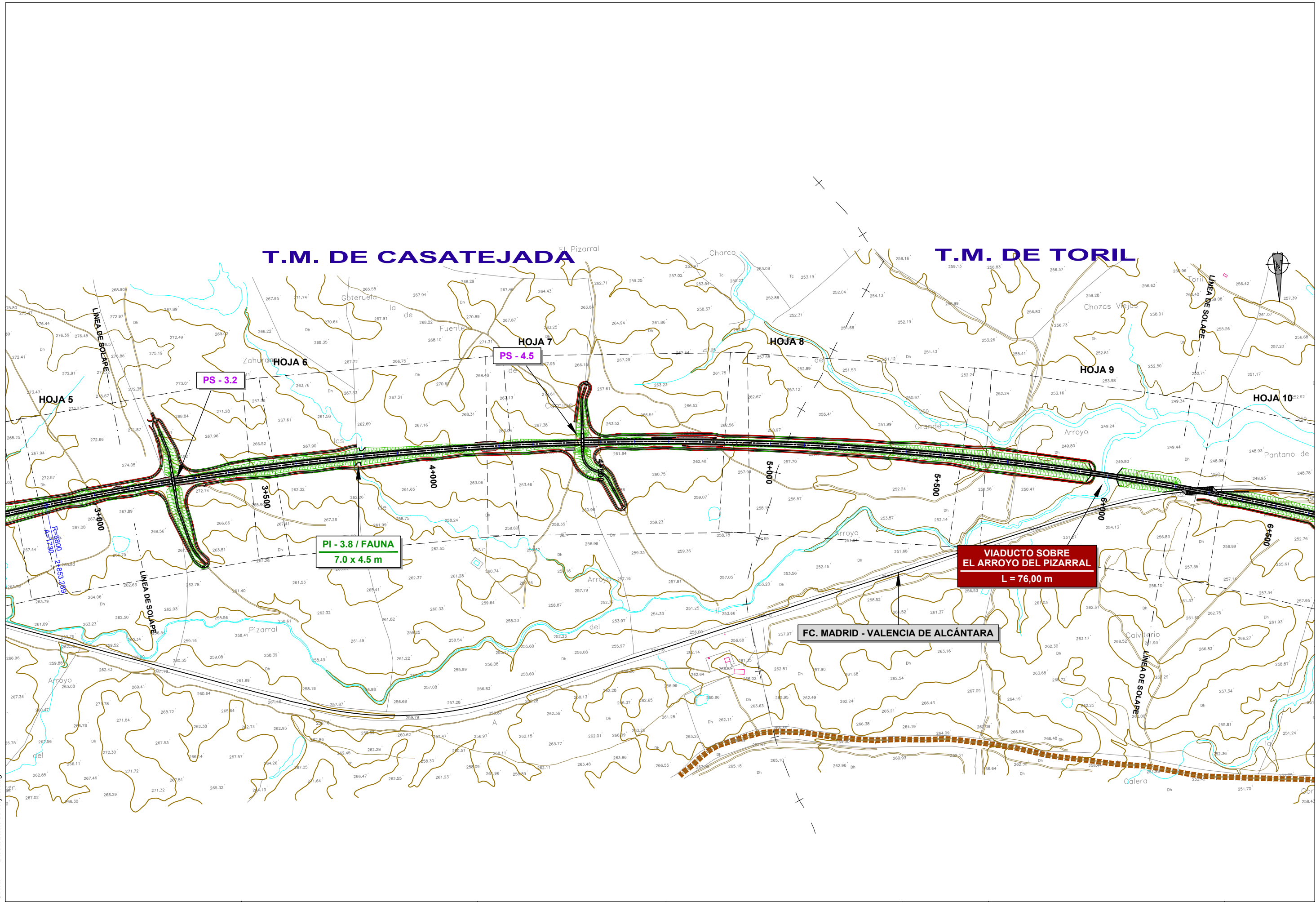
ESCALA:
H 1:5000
V 1:500
Numérica Gráfica



FECHA: SEPTIEMBRE 2018

TÍTULO DEL PLANO: DISTRIBUCIÓN DE HOJAS

Nº DE PLANO: ANEJO 19
Hoja 1 de 3



T.M. DE CASATEJADA

T.M. DE TORIL

HOJA 7

HOJA 8

HOJA 9

HOJA 10

PS - 3.2

PS - 4.5

PI - 3.8 / FAUNA
7.0 x 4.5 m

VIADUCTO SOBRE
EL ARROYO DEL PIZARRAL
L = 76,00 m

FC. MADRID - VALENCIA DE ALCÁNTARA

Distribucion de Hojas.dwg

2018-11-19 ORTIF

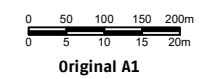


TÍTULO: PROYECTO DE CONSTRUCCIÓN DE PLATAFORMA DE LA LÍNEA DE ALTA VELOCIDAD MADRID - EXTREMADURA, TALAYUELA - CÁCERES TRAMO: CASATEJADA - TORIL

AUTOR: *Elisa Ruiz*
Elisa Ruiz Rico



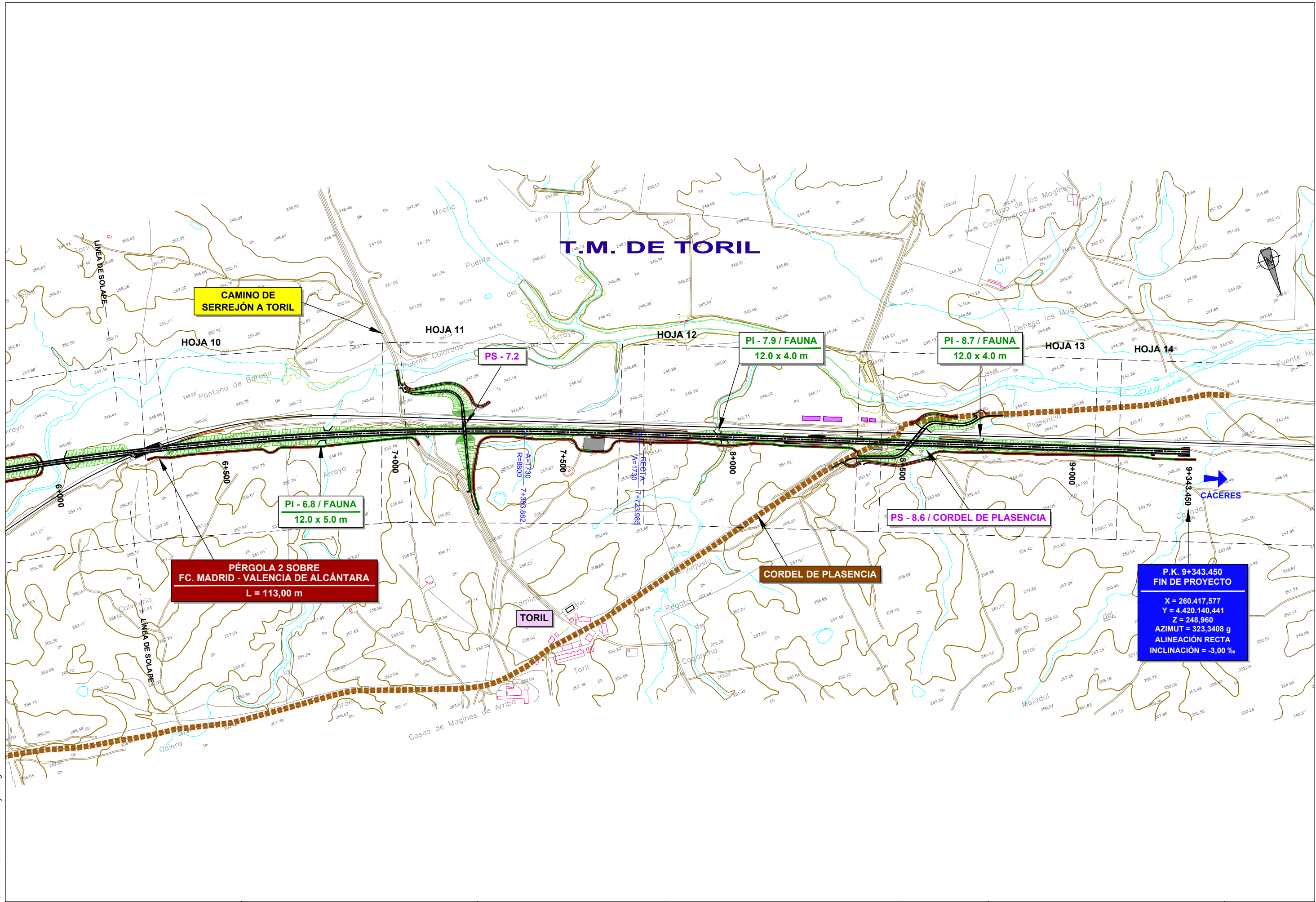
ESCALA: H 1 : 5000 V 1 : 500
Numérica Gráfica



FECHA: SEPTIEMBRE 2018

TÍTULO DEL PLANO: DISTRIBUCIÓN DE HOJAS

Nº DE PLANO: ANEJO 19
Hoja 2 de 3



**PÉRGOLA 2 SOBRE
FC. MADRID - VALENCIA DE ALCÁNTARA
L = 113,00 m**

**PI - 6.8 / FAUNA
12.0 x 5.0 m**

PS - 7.2

**PI - 7.9 / FAUNA
12.0 x 4.0 m**

**PI - 8.7 / FAUNA
12.0 x 4.0 m**

PS - 8.6 / CORDEL DE PLASENCIA

CORDEL DE PLASENCIA

**P.K. 9+343.450
FIN DE PROYECTO**
X = 260.417,577
Y = 4.420.140,441
Z = 248,960
AZIMUT = 323,3408 g
ALINEACIÓN RECTA
INCLINACIÓN = -3,00 ‰

2018-11-19 ORTIF Distribucion de Hojas.dwg

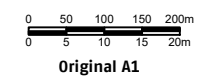


TÍTULO: PROYECTO DE CONSTRUCCIÓN DE PLATAFORMA DE LA LÍNEA DE ALTA VELOCIDAD MADRID - EXTREMADURA, TALAYUELA - CÁCERES TRAMO: CASATEJADA - TORIL

AUTOR: Elisa Ruiz
Elisa Ruiz Rico



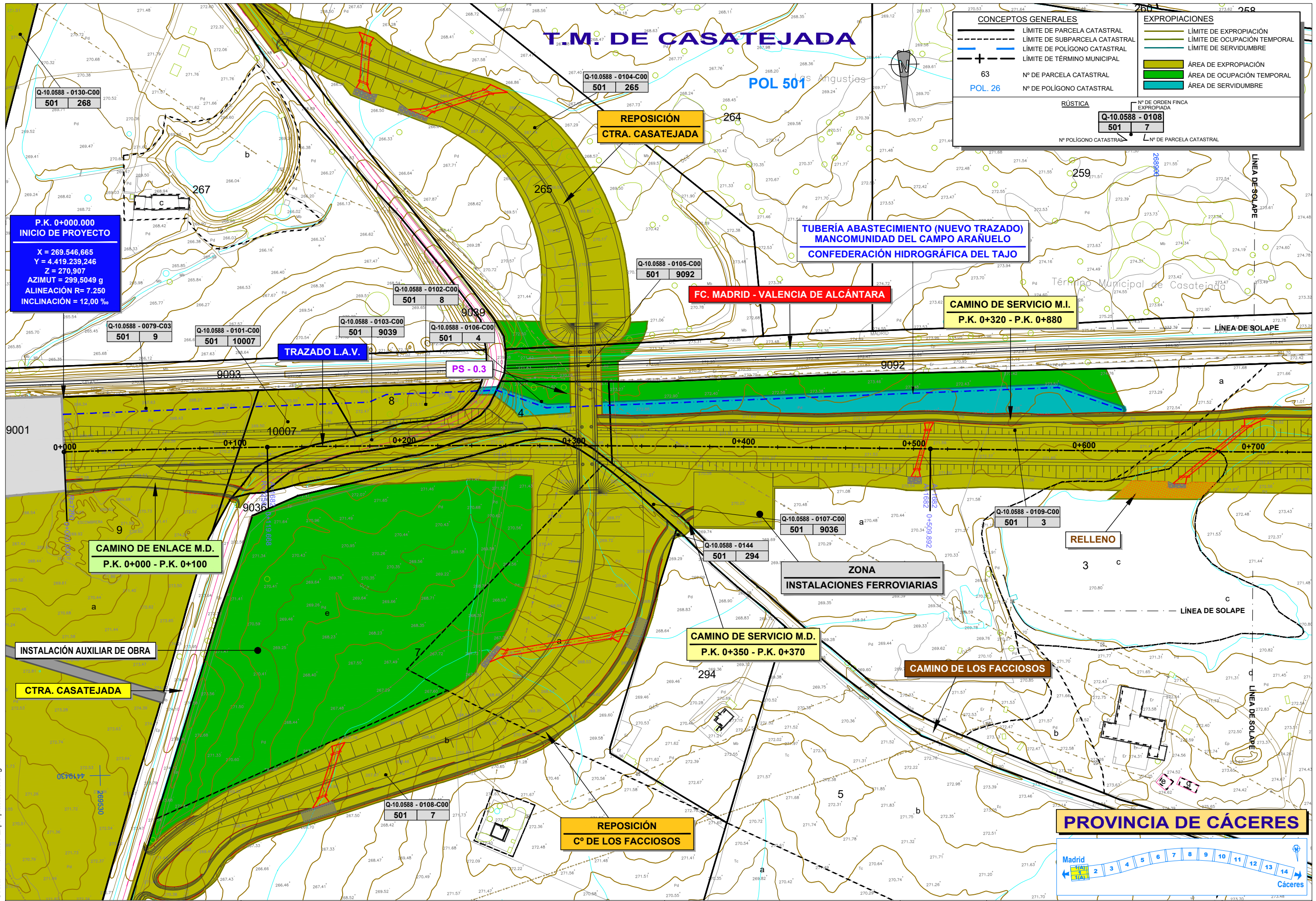
ESCALA:
H 1 : 5000
V 1 : 500
Numérica Gráfica



FECHA: SEPTIEMBRE 2018

TÍTULO DEL PLANO: DISTRIBUCIÓN DE HOJAS

Nº DE PLANO: ANEJO 19
Hoja 3 de 3

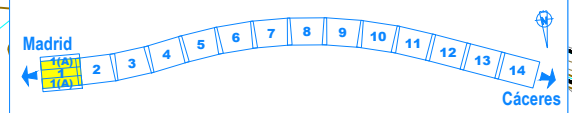


CONCEPTOS GENERALES		EXPROPIACIONES	
	LÍMITE DE PARCELA CATASTRAL		LÍMITE DE EXPROPIACIÓN
	LÍMITE DE SUBPARCELA CATASTRAL		LÍMITE DE OCUPACIÓN TEMPORAL
	LÍMITE DE POLIGONO CATASTRAL		LÍMITE DE SERVIDUMBRE
	LÍMITE DE TÉRMINO MUNICIPAL		ÁREA DE EXPROPIACIÓN
63	Nº DE PARCELA CATASTRAL		ÁREA DE OCUPACIÓN TEMPORAL
POL. 26	Nº DE POLIGONO CATASTRAL		ÁREA DE SERVIDUMBRE

P.K. 0+000.000
INICIO DE PROYECTO
 X = 269.546,665
 Y = 4.419.239,246
 Z = 270.907
 AZIMUT = 299,5049 g
 ALINEACIÓN R= 7,250
 INCLINACIÓN = 12,00 ‰

0+000 0+100 0+200 0+300 0+400 0+500 0+600 0+700

PROVINCIA DE CÁCERES



2018-12-03 ORTIF Planos-Expropiaciones.dwg



TÍTULO: PROYECTO DE CONSTRUCCIÓN DE PLATAFORMA DE LA LÍNEA DE ALTA VELOCIDAD MADRID - EXTREMADURA, TALAYUELA - CÁCERES TRAMO: CASATEJADA - TORIL

AUTOR: *Elisa Ruiz*
 Elisa Ruiz Rico

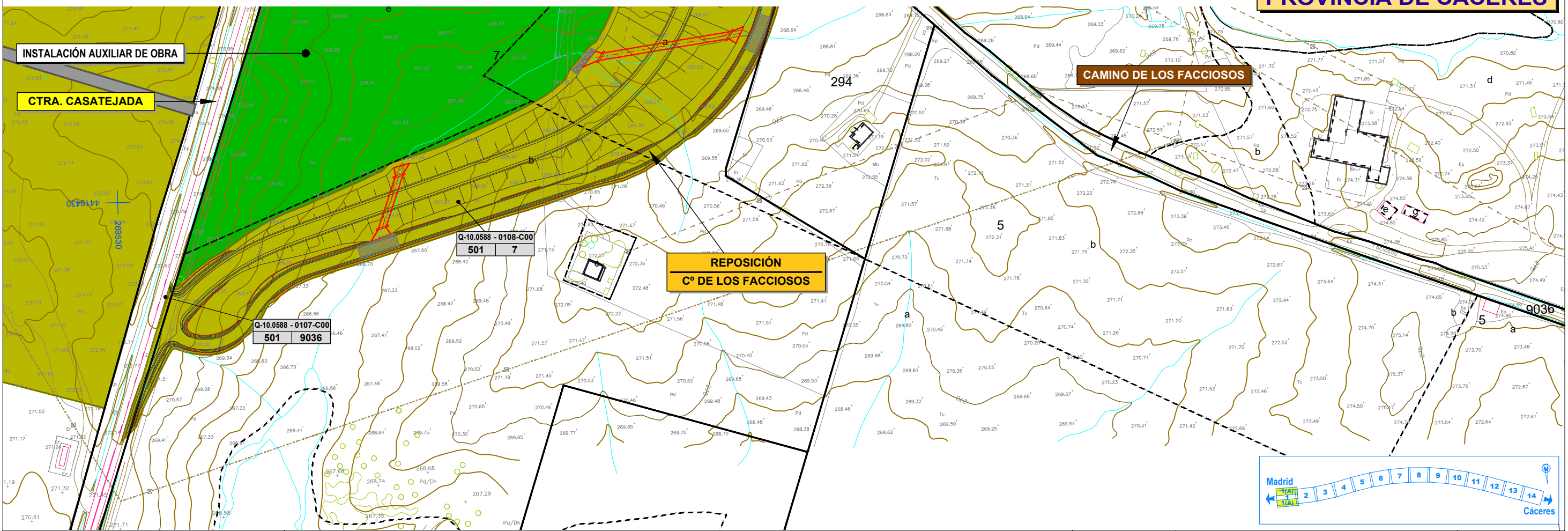
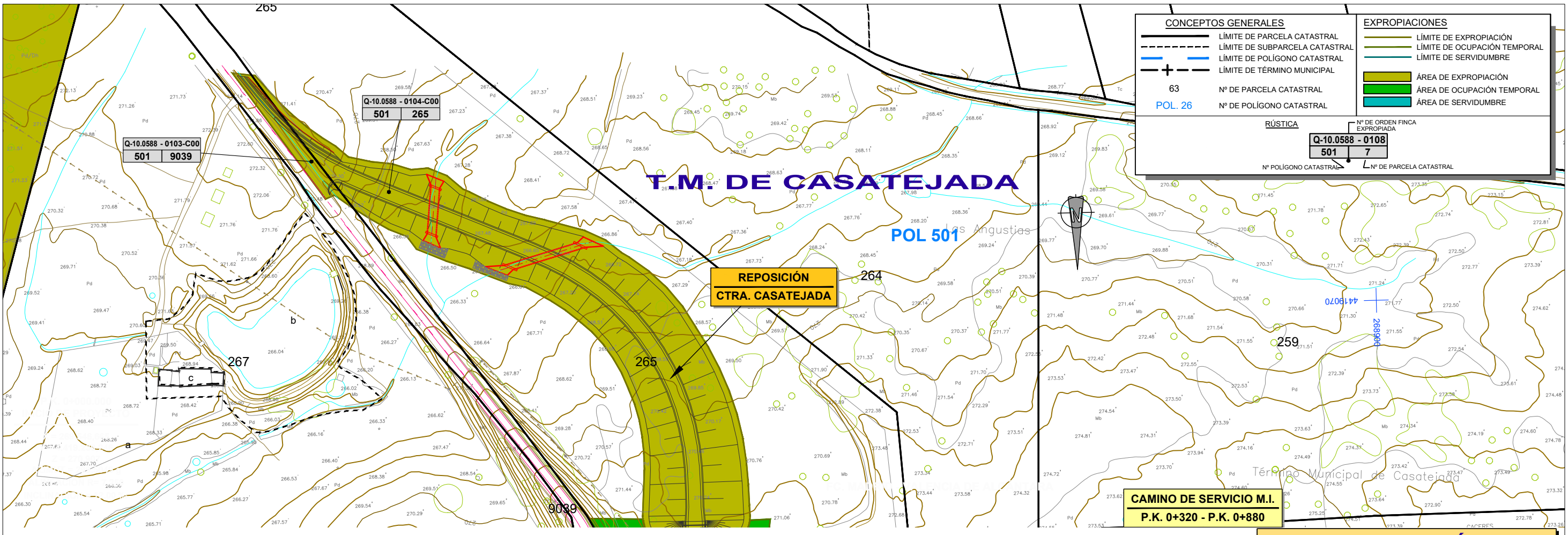


ESCALA: 1:1000
 Numérica Gráfica Original A1

FECHA: SEPTIEMBRE 2018

TÍTULO DEL PLANO: PARCELARIO DE EXPROPIACIONES

Nº DE PLANO: ANEJO 19
 Hoja 1 de 14



2018-12-03 ORTIF Planos-Expropiaciones.dwg



TÍTULO: PROYECTO DE CONSTRUCCIÓN DE PLATAFORMA DE LA LÍNEA DE ALTA VELOCIDAD MADRID - EXTREMADURA, TALAYUELA - CÁCERES TRAMO: CASATEJADA - TORIL

AUTOR: *Elisa Ruiz*
Elisa Ruiz Rico

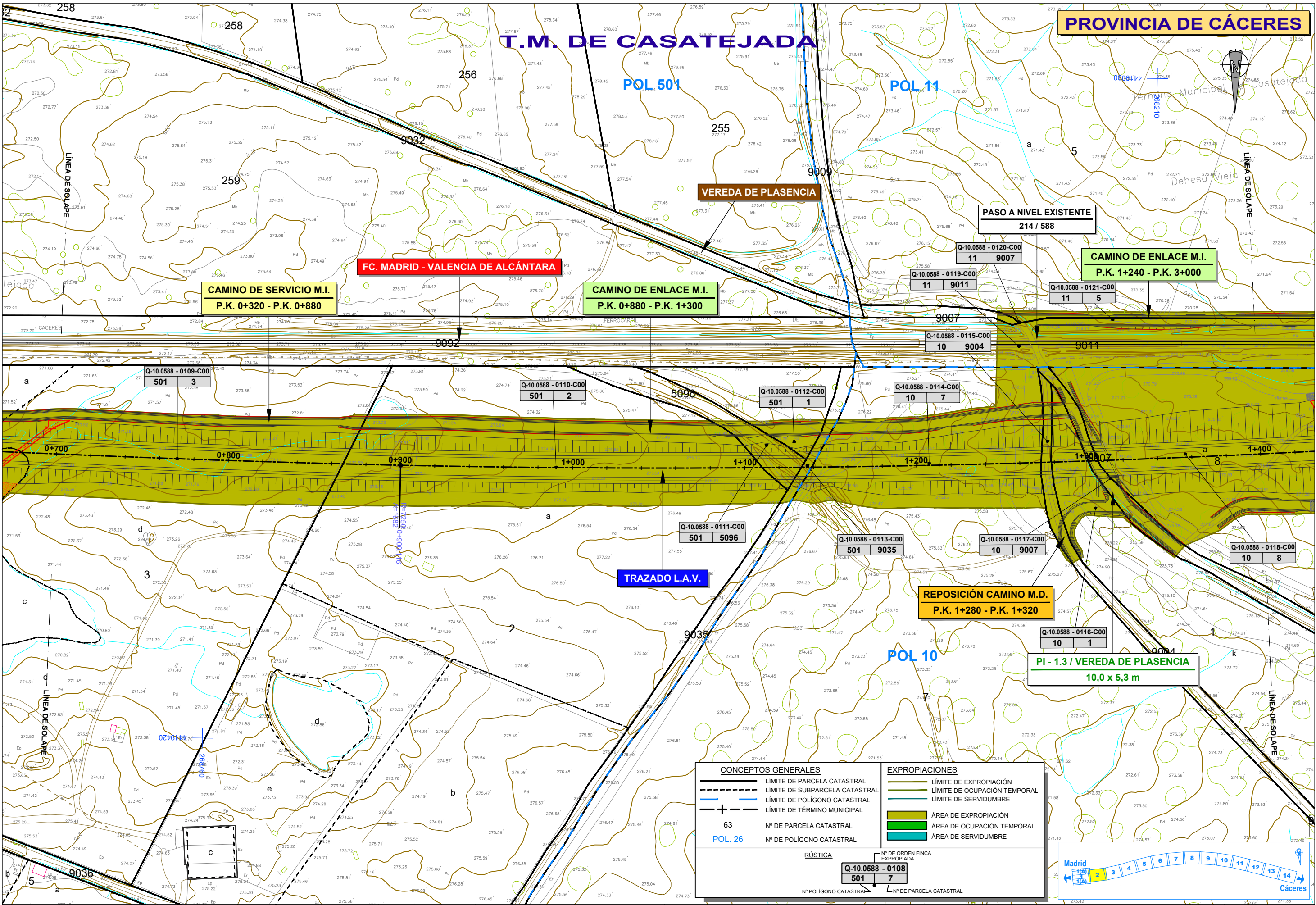


ESCALA: 1:1000
Numérica Gráfica Original A1

FECHA: SEPTIEMBRE 2018

TÍTULO DEL PLANO: PARCELARIO DE EXPROPIACIONES

Nº DE PLANO: ANEJO 19
Hoja 1a de 14



PROVINCIA DE CÁCERES

T.M. DE CASATEJADA

POL 501

POL 11

VEREDA DE PLASENCIA

**PASO A NIVEL EXISTENTE
214 / 588**

**CAMINO DE ENLACE M.I.
P.K. 1+240 - P.K. 3+000**

FC. MADRID - VALENCIA DE ALCÁNTARA

**CAMINO DE ENLACE M.I.
P.K. 0+880 - P.K. 1+300**

**CAMINO DE SERVICIO M.I.
P.K. 0+320 - P.K. 0+880**

**Q-10.0588 - 0115-C00
10 9004**

**Q-10.0588 - 0120-C00
11 9007**

**Q-10.0588 - 0119-C00
11 9011**

**Q-10.0588 - 0112-C00
501 1**

**Q-10.0588 - 0114-C00
10 7**

**Q-10.0588 - 0111-C00
501 5096**

**Q-10.0588 - 0113-C00
501 9035**

**Q-10.0588 - 0117-C00
10 9007**

**Q-10.0588 - 0118-C00
10 8**

**Q-10.0588 - 0116-C00
10 1**

**Q-10.0588 - 0118-C00
10 8**

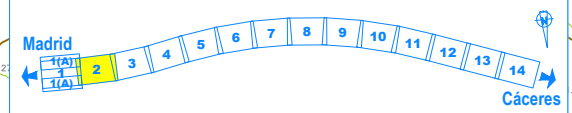
TRAZADO L.A.V.

**REPOSICIÓN CAMINO M.D.
P.K. 1+280 - P.K. 1+320**

**PI - 1.3 / VEREDA DE PLASENCIA
10,0 x 5,3 m**

CONCEPTOS GENERALES		EXPROPIACIONES	
	LÍMITE DE PARCELA CATASTRAL		LÍMITE DE EXPROPIACIÓN
	LÍMITE DE SUBPARCELA CATASTRAL		LÍMITE DE OCUPACIÓN TEMPORAL
	LÍMITE DE POLIGONO CATASTRAL		LÍMITE DE SERVIDUMBRE
	LÍMITE DE TÉRMINO MUNICIPAL		ÁREA DE EXPROPIACIÓN
	ÁREA DE EXPROPIACIÓN		ÁREA DE OCUPACIÓN TEMPORAL
	ÁREA DE OCUPACIÓN TEMPORAL		ÁREA DE SERVIDUMBRE

RÚSTICA
Nº DE ORDEN FINCA EXPROPIADA
Q-10.0588 - 0108
501 7
Nº POLIGONO CATASTRAL



2018-12-03 ORTIF Planos-Expropiaciones.dwg



TÍTULO: PROYECTO DE CONSTRUCCIÓN DE PLATAFORMA DE LA LÍNEA DE ALTA VELOCIDAD MADRID - EXTREMADURA, TALAYUELA - CÁCERES TRAMO: CASATEJADA - TORIL

AUTOR: Elisa Ruiz
Elisa Ruiz Rico

ESCALA: 1:1000
Numérica Gráfica Original A1

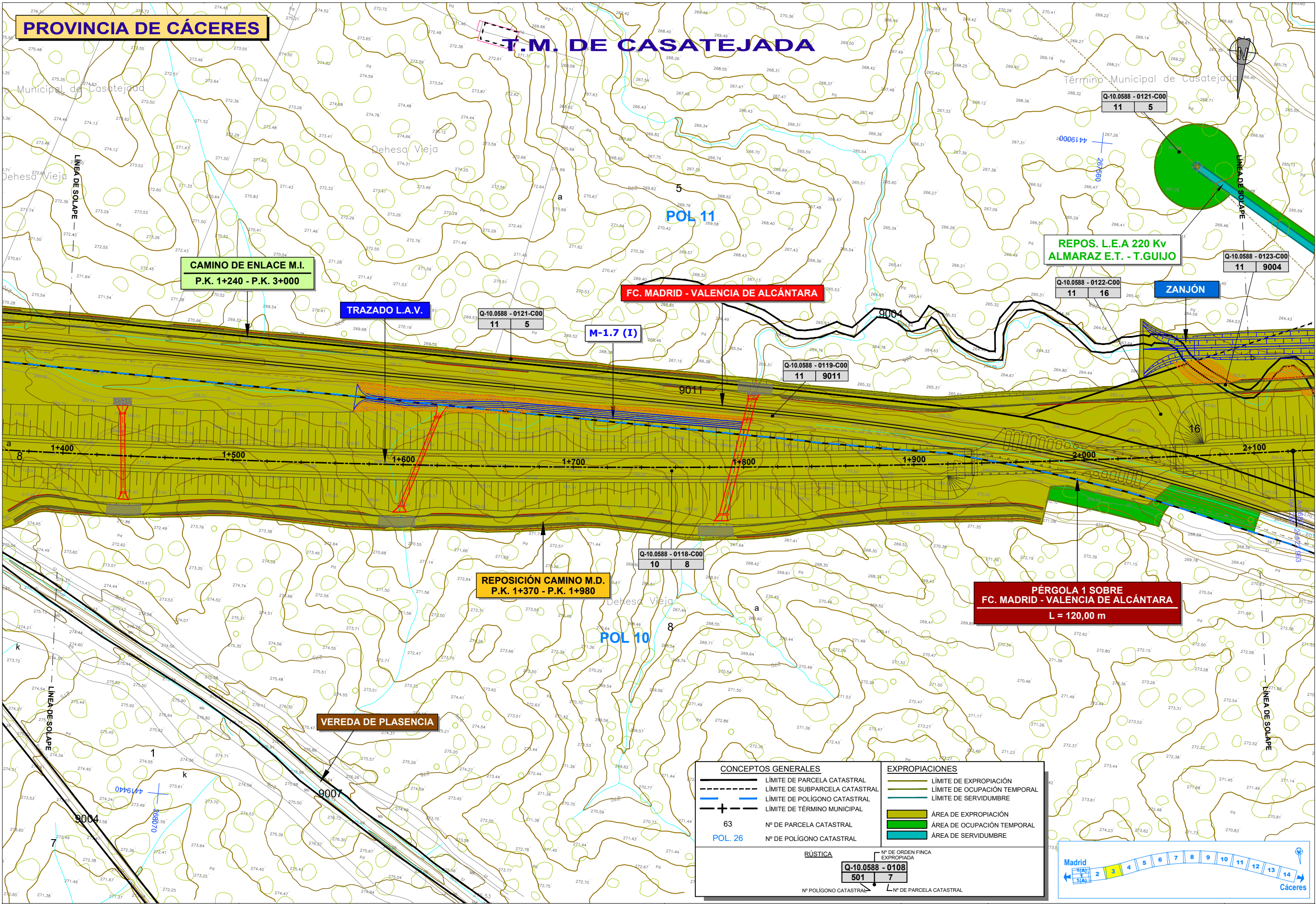
FECHA: SEPTIEMBRE 2018

TÍTULO DEL PLANO: PARCELARIO DE EXPROPIACIONES

Nº DE PLANO: ANEJO 19
Hoja 2 de 14

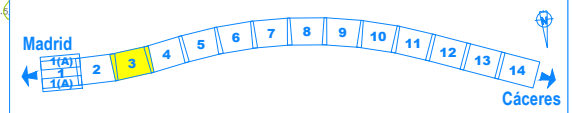
PROVINCIA DE CÁCERES

T.M. DE CASATEJADA



CONCEPTOS GENERALES		EXPROPIACIONES	
	LÍMITE DE PARCELA CATASTRAL		LÍMITE DE EXPROPIACIÓN
	LÍMITE DE SUBPARCELA CATASTRAL		LÍMITE DE OCUPACIÓN TEMPORAL
	LÍMITE DE POLIGONO CATASTRAL		LÍMITE DE SERVIDUMBRE
	LÍMITE DE TÉRMINO MUNICIPAL		ÁREA DE EXPROPIACIÓN
63	Nº DE PARCELA CATASTRAL		ÁREA DE OCUPACIÓN TEMPORAL
POL. 26	Nº DE POLIGONO CATASTRAL		ÁREA DE SERVIDUMBRE

RÚSTICA		Nº DE ORDEN FINCA EXPROPIADA	
Q-10.0588 - 0108	501	7	
Nº POLIGONO CATASTRAL		L Nº DE PARCELA CATASTRAL	



2018-12-03 ORTIF Planos Expropiaciones.dwg



TÍTULO: PROYECTO DE CONSTRUCCIÓN DE PLATAFORMA DE LA LÍNEA DE ALTA VELOCIDAD MADRID - EXTREMADURA, TALAYUELA - CÁCERES TRAMO: CASATEJADA - TORIL

AUTOR: Elisa Ruiz Rico



ESCALA: 1:1000 Numérica Gráfica Original A1

FECHA: SEPTIEMBRE 2018

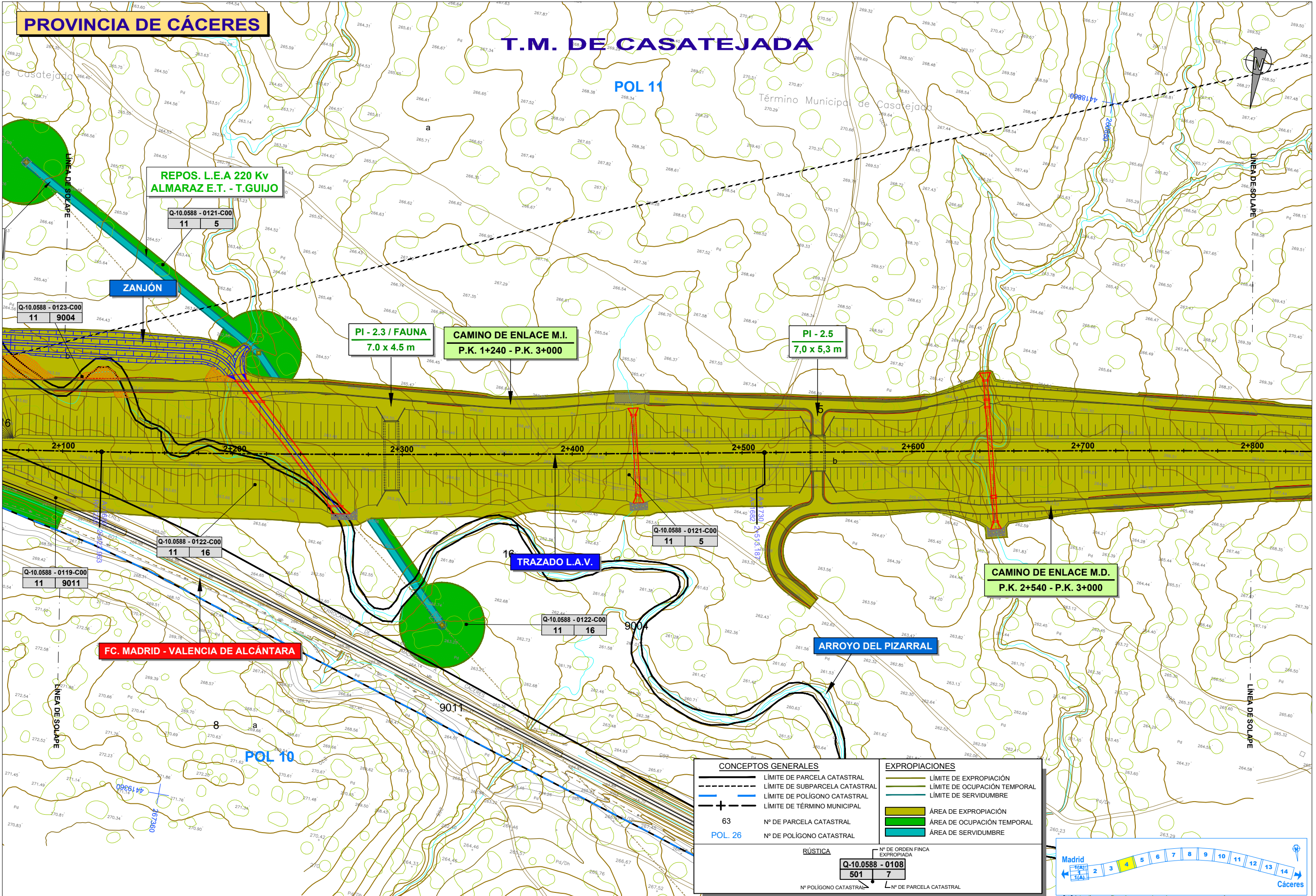
TÍTULO DEL PLANO: PARCELARIO DE EXPROPIACIONES

Nº DE PLANO: ANEJO 19 Hoja 3 de 14

PROVINCIA DE CÁCERES

T.M. DE CASATEJADA

POL 11



REPOS. L.E.A 220 Kv
ALMARAZ E.T. - T.GUIJO

Q-10.0588 - 0121-C00
11 5

ZANJÓN

Q-10.0588 - 0123-C00
11 9004

PI - 2.3 / FAUNA
7.0 x 4.5 m

CAMINO DE ENLACE M.I.
P.K. 1+240 - P.K. 3+000

PI - 2.5
7,0 x 5,3 m

2+100 2+200 2+300 2+400 2+500 2+600 2+700 2+800

Q-10.0588 - 0122-C00
11 16

TRAZADO L.A.V.

Q-10.0588 - 0121-C00
11 5

CAMINO DE ENLACE M.D.
P.K. 2+540 - P.K. 3+000

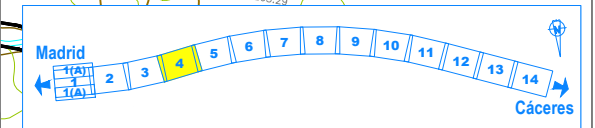
Q-10.0588 - 0119-C00
11 9011

FC. MADRID - VALENCIA DE ALCÁNTARA

ARROYO DEL PIZARRAL

POL 10

CONCEPTOS GENERALES		EXPROPIACIONES	
	LÍMITE DE PARCELA CATASTRAL		LÍMITE DE EXPROPIACIÓN
	LÍMITE DE SUBPARCELA CATASTRAL		LÍMITE DE OCUPACIÓN TEMPORAL
	LÍMITE DE POLIGONO CATASTRAL		LÍMITE DE SERVIDUMBRE
	LÍMITE DE TÉRMINO MUNICIPAL		ÁREA DE EXPROPIACIÓN
63	Nº DE PARCELA CATASTRAL		ÁREA DE OCUPACIÓN TEMPORAL
POL. 26	Nº DE POLIGONO CATASTRAL		ÁREA DE SERVIDUMBRE
RÚSTICA		Nº DE ORDEN FINCA EXPROPIADA	
		Q-10.0588 - 0108	
		501	7
	Nº POLIGONO CATASTRAL		Nº DE PARCELA CATASTRAL



2018-12-03 ORTIF Planos-Expropiaciones.dwg



TÍTULO: PROYECTO DE CONSTRUCCIÓN DE PLATAFORMA DE LA LÍNEA DE ALTA VELOCIDAD MADRID - EXTREMADURA, TALAYUELA - CÁCERES TRAMO: CASATEJADA - TORIL

AUTOR: Elisa Ruiz Rico



ESCALA: 1:1000
Numérica Gráfica Original A1

FECHA: SEPTIEMBRE 2018

TÍTULO DEL PLANO: PARCELARIO DE EXPROPIACIONES

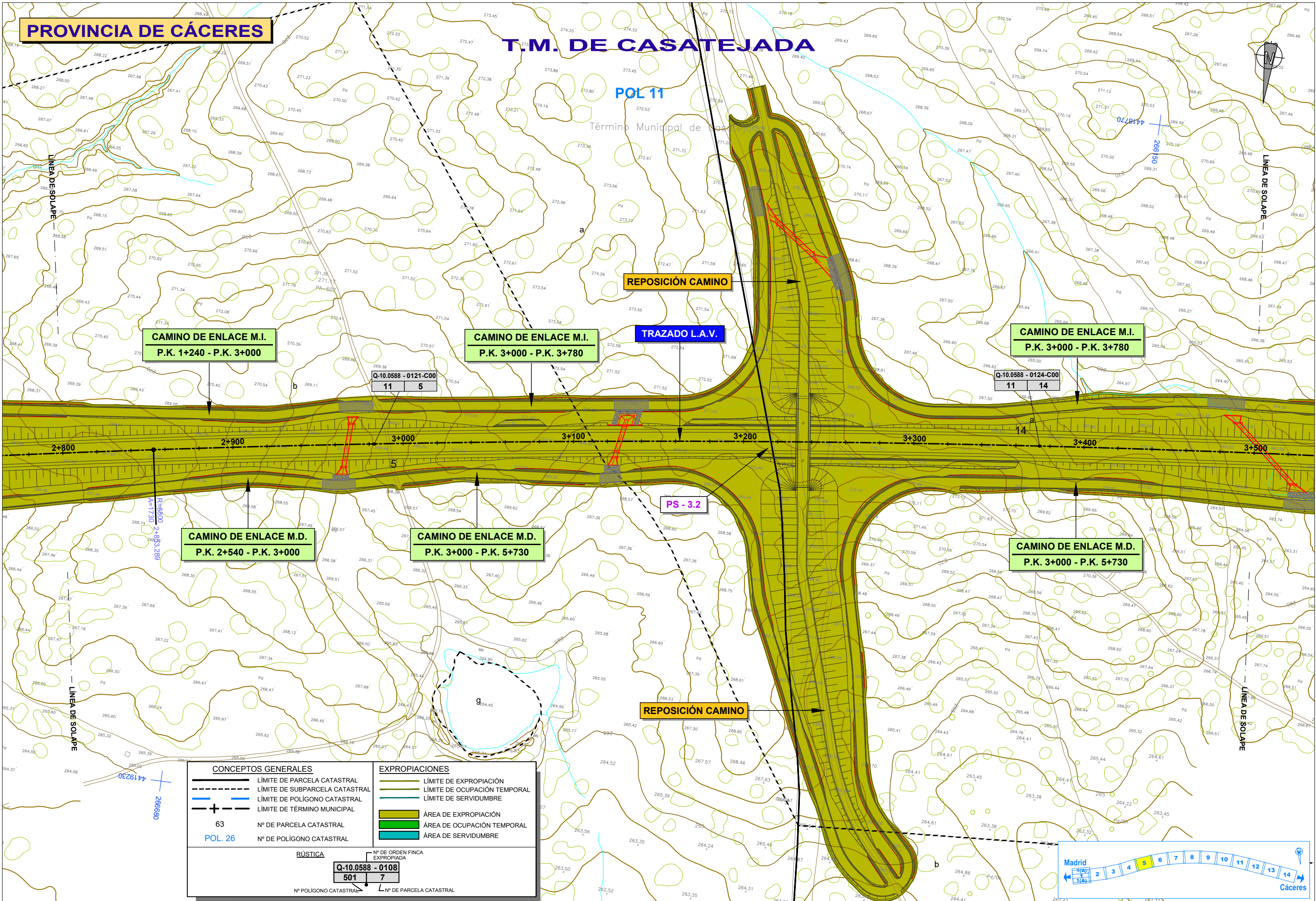
Nº DE PLANO: ANEJO 19
Hoja 4 de 14

PROVINCIA DE CÁCERES

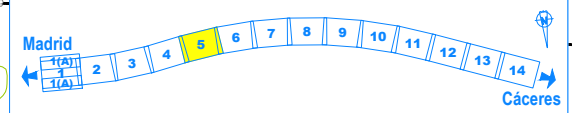
T.M. DE CASATEJADA

POL 11

Término Municipal de Casatejada



CONCEPTOS GENERALES		EXPROPIACIONES	
	LÍMITE DE PARCELA CATASTRAL		ÁREA DE EXPROPIACIÓN
	LÍMITE DE SUBPARCELA CATASTRAL		ÁREA DE OCUPACIÓN TEMPORAL
	LÍMITE DE POLIGONO CATASTRAL		ÁREA DE SERVIDUMBRE
	LÍMITE DE TÉRMINO MUNICIPAL		
63	Nº DE PARCELA CATASTRAL		
POL. 26	Nº DE POLIGONO CATASTRAL		
RÚSTICA		Nº DE ORDEN FINCA EXPROPIADA	
		Q-10.0588 - 0108	
		501	7
	Nº POLIGONO CATASTRAL		Nº DE PARCELA CATASTRAL



2018-12-03 ORTIF Planos:Expropiaciones.dwg



TÍTULO: PROYECTO DE CONSTRUCCIÓN DE PLATAFORMA DE LA LÍNEA DE ALTA VELOCIDAD MADRID - EXTREMADURA, TALAYUELA - CÁCERES TRAMO: CASATEJADA - TORIL

AUTOR: Elisa Ruiz



ESCALA: 1:1000 Numérica Gráfica Original A1

FECHA: SEPTIEMBRE 2018

TÍTULO DEL PLANO: PARCELARIO DE EXPROPIACIONES

Nº DE PLANO: ANEJO 19 Hoja 5 de 14

PROVINCIA DE CÁCERES

T.M. DE CASATEJADA

POL 11

PI - 3.8 / FAUNA
7.0 x 4.5 m

CAMINO DE ENLACE M.I.
P.K. 3+000 - P.K. 3+780

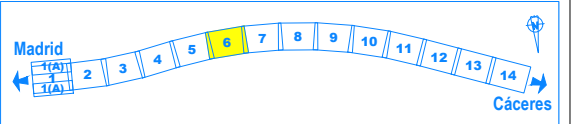
TRAZADO L.A.V.

Q-10.0588 - 0125-C00
11 10

Q-10.0588 - 0124-C00
11 14

CAMINO DE ENLACE M.D.
P.K. 3+000 - P.K. 5+730

CONCEPTOS GENERALES		EXPROPIACIONES	
	LÍMITE DE PARCELA CATASTRAL		LÍMITE DE EXPROPIACIÓN
	LÍMITE DE SUBPARCELA CATASTRAL		LÍMITE DE OCUPACIÓN TEMPORAL
	LÍMITE DE POLIGONO CATASTRAL		LÍMITE DE SERVIDUMBRE
	LÍMITE DE TÉRMINO MUNICIPAL		ÁREA DE EXPROPIACIÓN
63	Nº DE PARCELA CATASTRAL		ÁREA DE OCUPACIÓN TEMPORAL
POL. 26	Nº DE POLIGONO CATASTRAL		ÁREA DE SERVIDUMBRE
RÚSTICA		Nº DE ORDEN FINCA EXPROPIADA	
		Q-10.0588 - 0108	
		501 7	
		Nº POLIGONO CATASTRAL Nº DE PARCELA CATASTRAL	



2018-12-03 ORTIF Planos-Expropiaciones.dwg



TÍTULO: PROYECTO DE CONSTRUCCIÓN DE PLATAFORMA DE LA LÍNEA DE ALTA VELOCIDAD MADRID - EXTREMADURA, TALAYUELA - CÁCERES TRAMO: CASATEJADA - TORIL

AUTOR: Elisa Ruiz
Elisa Ruiz Rico



ESCALA: 1:1000
Numérica Gráfica Original A1

FECHA: SEPTIEMBRE 2018

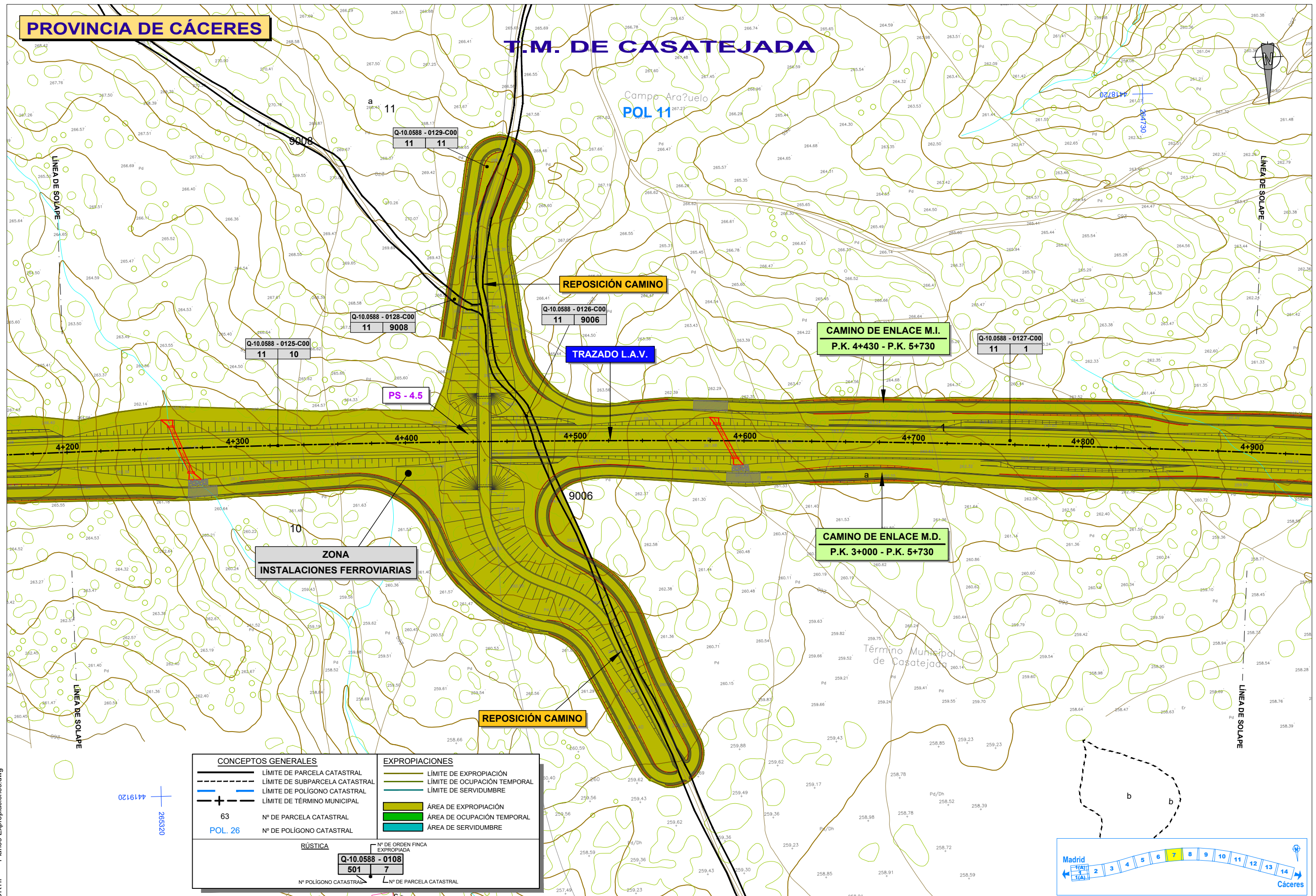
TÍTULO DEL PLANO: PARCELARIO DE EXPROPIACIONES

Nº DE PLANO: ANEJO 19
Hoja 6 de 14

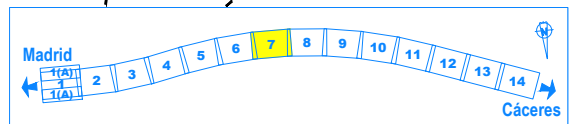
PROVINCIA DE CÁCERES

T.M. DE CASATEJADA

Campo Ara?uelo
POL 11



CONCEPTOS GENERALES		EXPROPIACIONES	
	LÍMITE DE PARCELA CATASTRAL		ÁREA DE EXPROPIACIÓN
	LÍMITE DE SUBPARCELA CATASTRAL		ÁREA DE OCUPACIÓN TEMPORAL
	LÍMITE DE POLÍGONO CATASTRAL		ÁREA DE SERVIDUMBRE
	LÍMITE DE TÉRMINO MUNICIPAL		
63	Nº DE PARCELA CATASTRAL		
POL. 26	Nº DE POLÍGONO CATASTRAL		
RÚSTICA		Nº DE ORDEN FINCA EXPROPIADA	
		501	7
	Nº POLÍGONO CATASTRAL		Nº DE PARCELA CATASTRAL



2018-12-03 ORTIF Planos-Expropiaciones.dwg

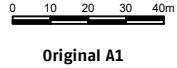


TÍTULO: PROYECTO DE CONSTRUCCIÓN DE PLATAFORMA DE LA LÍNEA DE ALTA VELOCIDAD MADRID - EXTREMADURA, TALAYUELA - CÁCERES TRAMO: CASATEJADA - TORIL

AUTOR: *Elisa Ruiz*
Elisa Ruiz Rico



ESCALA: 1:1000
Numérica Gráfica Original A1



FECHA: SEPTIEMBRE 2018

TÍTULO DEL PLANO: PARCELARIO DE EXPROPIACIONES

Nº DE PLANO: ANEJO 19
Hoja 7 de 14

PROVINCIA DE CÁCERES

T.M. DE CASATEJADA

T.M. DE TORIL

POL 11

POL 7

9006

CAMINO DE ENLACE M.I.
P.K. 4+430 - P.K. 5+730

TRAZADO L.A.V.

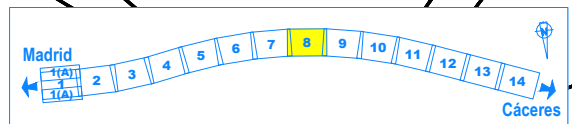
Q-10.1822 - 0001-C00
7 7

Q-10.0588 - 0127-C00
11 1

CAMINO DE ENLACE M.D.
P.K. 3+000 - P.K. 5+730

Termino Municipal
de Toril

CONCEPTOS GENERALES		EXPROPIACIONES	
	LÍMITE DE PARCELA CATASTRAL		LÍMITE DE EXPROPIACIÓN
	LÍMITE DE SUBPARCELA CATASTRAL		LÍMITE DE OCUPACIÓN TEMPORAL
	LÍMITE DE POLIGONO CATASTRAL		LÍMITE DE SERVIDUMBRE
	LÍMITE DE TÉRMINO MUNICIPAL		ÁREA DE EXPROPIACIÓN
63	Nº DE PARCELA CATASTRAL		ÁREA DE OCUPACIÓN TEMPORAL
POL. 26	Nº DE POLIGONO CATASTRAL		ÁREA DE SERVIDUMBRE
RÚSTICA		Nº DE ORDEN FINCA EXPROPIADA	
Q-10.0588 - 0108		501 7	
Nº POLIGONO CATASTRAL		Nº DE PARCELA CATASTRAL	



2018-12-03 ORTIF Planos-Expropiaciones.dwg



TÍTULO: PROYECTO DE CONSTRUCCIÓN DE PLATAFORMA DE LA LÍNEA DE ALTA VELOCIDAD MADRID - EXTREMADURA, TALAYUELA - CÁCERES TRAMO: CASATEJADA - TORIL

AUTOR: Elisa Ruiz
Elisa Ruiz Rico



ESCALA: 1:1000
Numérica Gráfica Original A1

FECHA: SEPTIEMBRE 2018

TÍTULO DEL PLANO: PARCELARIO DE EXPROPIACIONES

Nº DE PLANO: ANEJO 19
Hoja 8 de 14

PROVINCIA DE CÁCERES

T.M. DE TORIL

ARROYO GRANDE DEL CHARCO SALADO

POL 7

9017
4418930
263300

CAMINO DE ENLACE M.I.
P.K. 4+430 - P.K. 5+730

TRAZADO L.A.V.

CAMINO DE SERVICIO M.I.
P.K. 5+730 - P.K. 5+960

ARROYO DEL PIZARRAL

PÉRGOLA 2 SOBRE
FC. MADRID - VALENCIA DE ALCÁNTARA
L = 113,00 m

Q-10.1822 - 0001-C00
7 7

Q-10.1822 - 0003-C00
7 9007

Q-10.1822 - 0004-C00
7 10

5+600 5+700 5+800 5+900 6+000 6+100 6+200 6+300

CAMINO DE ENLACE M.D.
P.K. 3+000 - P.K. 5+730

Q-10.1822 - 0002-C00
7 9
CAMINO DE SERVICIO M.D.
P.K. 5+730 - P.K. 5+960

VIADUCTO SOBRE
EL ARROYO DEL PIZARRAL
L = 76,00 m

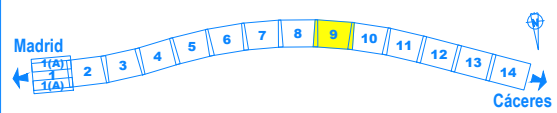
Q-10.1822 - 0005-C00
7 9016

CAMINO DE SERVICIO M.D.
P.K. 6+280 - P.K. 7+080

Q-10.1822 - 0006-C00
6 10

FC. MADRID - VALENCIA DE ALCÁNTARA

CONCEPTOS GENERALES		EXPROPIACIONES	
	LÍMITE DE PARCELA CATASTRAL		LÍMITE DE EXPROPIACIÓN
	LÍMITE DE SUBPARCELA CATASTRAL		LÍMITE DE OCUPACIÓN TEMPORAL
	LÍMITE DE POLÍGONO CATASTRAL		LÍMITE DE SERVIDUMBRE
	LÍMITE DE TÉRMINO MUNICIPAL		ÁREA DE EXPROPIACIÓN
63	Nº DE PARCELA CATASTRAL		ÁREA DE OCUPACIÓN TEMPORAL
POL. 26	Nº DE POLÍGONO CATASTRAL		ÁREA DE SERVIDUMBRE
RÚSTICA		Nº DE ORDEN FINCA EXPROPIADA	
Q-10.0588 - 0108		501 7	
Nº POLÍGONO CATASTRAL		Nº DE PARCELA CATASTRAL	



2018-12-03 ORTIF Planos-Expropiaciones.dwg

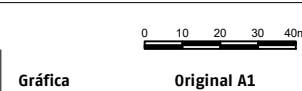


TÍTULO: PROYECTO DE CONSTRUCCIÓN DE PLATAFORMA DE LA LÍNEA DE ALTA VELOCIDAD MADRID - EXTREMADURA, TALAYUELA - CÁCERES TRAMO: CASATEJADA - TORIL

AUTOR: Elisa Ruiz
Elisa Ruiz Rico



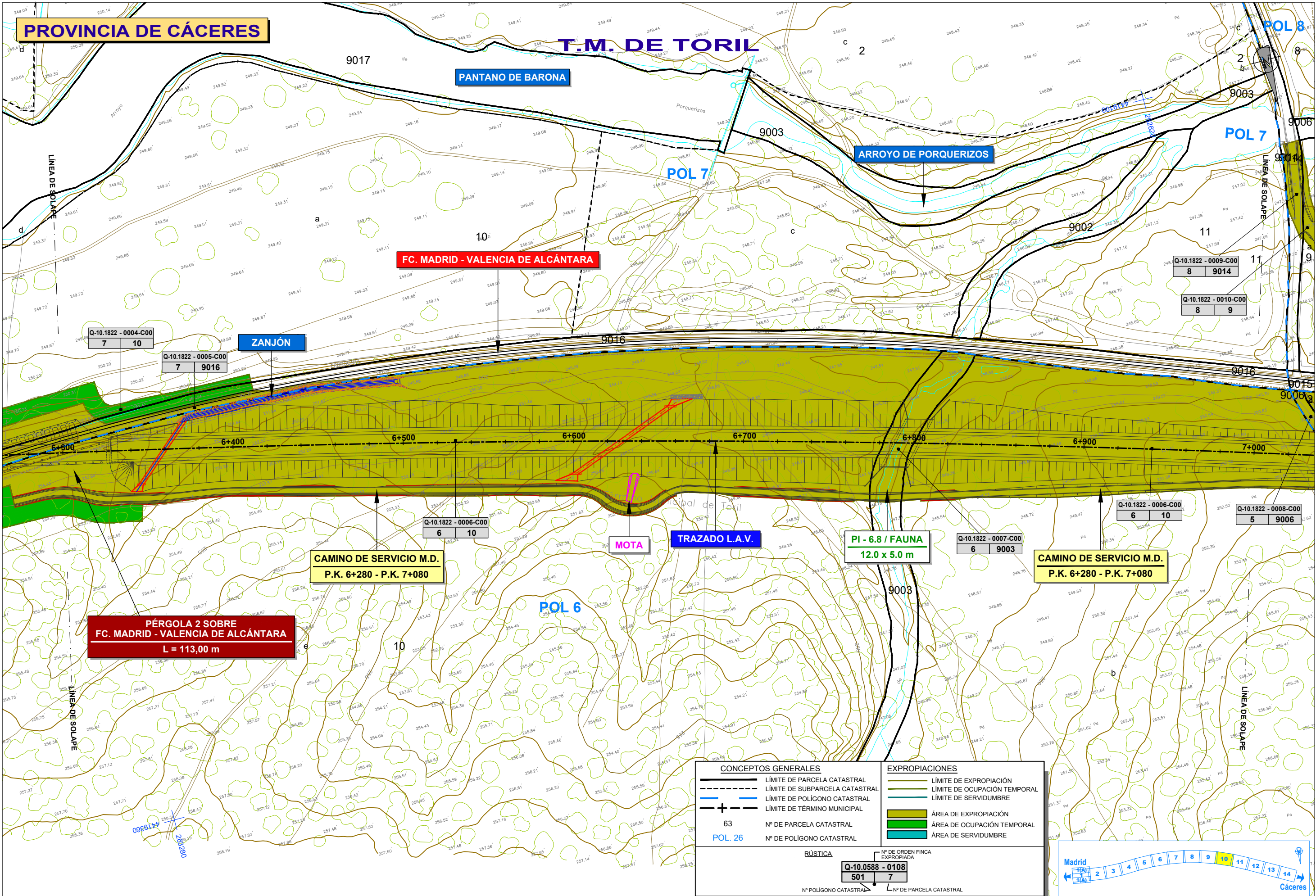
ESCALA: 1:1000



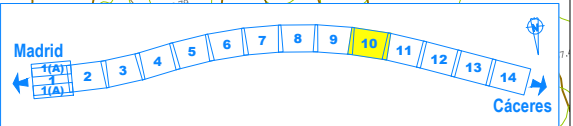
FECHA: SEPTIEMBRE 2018

TÍTULO DEL PLANO: PARCELARIO DE EXPROPIACIONES

Nº DE PLANO: ANEJO 19
Hoja 9 de 14



CONCEPTOS GENERALES		EXPROPIACIONES	
	LÍMITE DE PARCELA CATASTRAL		LÍMITE DE EXPROPIACIÓN
	LÍMITE DE SUBPARCELA CATASTRAL		LÍMITE DE OCUPACIÓN TEMPORAL
	LÍMITE DE POLÍGONO CATASTRAL		LÍMITE DE SERVIDUMBRE
	LÍMITE DE TÉRMINO MUNICIPAL		ÁREA DE EXPROPIACIÓN
63	Nº DE PARCELA CATASTRAL		ÁREA DE OCUPACIÓN TEMPORAL
POL. 26	Nº DE POLÍGONO CATASTRAL		ÁREA DE SERVIDUMBRE
RÚSTICA		Nº DE ORDEN FINCA EXPROPIADA	
Q-10.0588 - 0108		501 7	
Nº POLÍGONO CATASTRAL		Nº DE PARCELA CATASTRAL	



2018-12-03 ORTIF Planos-Expropiaciones.dwg



TÍTULO: PROYECTO DE CONSTRUCCIÓN DE PLATAFORMA DE LA LÍNEA DE ALTA VELOCIDAD MADRID - EXTREMADURA, TALAYUELA - CÁCERES TRAMO: CASATEJADA - TORIL

AUTOR: *Elisa Ruiz*
Elisa Ruiz Rico

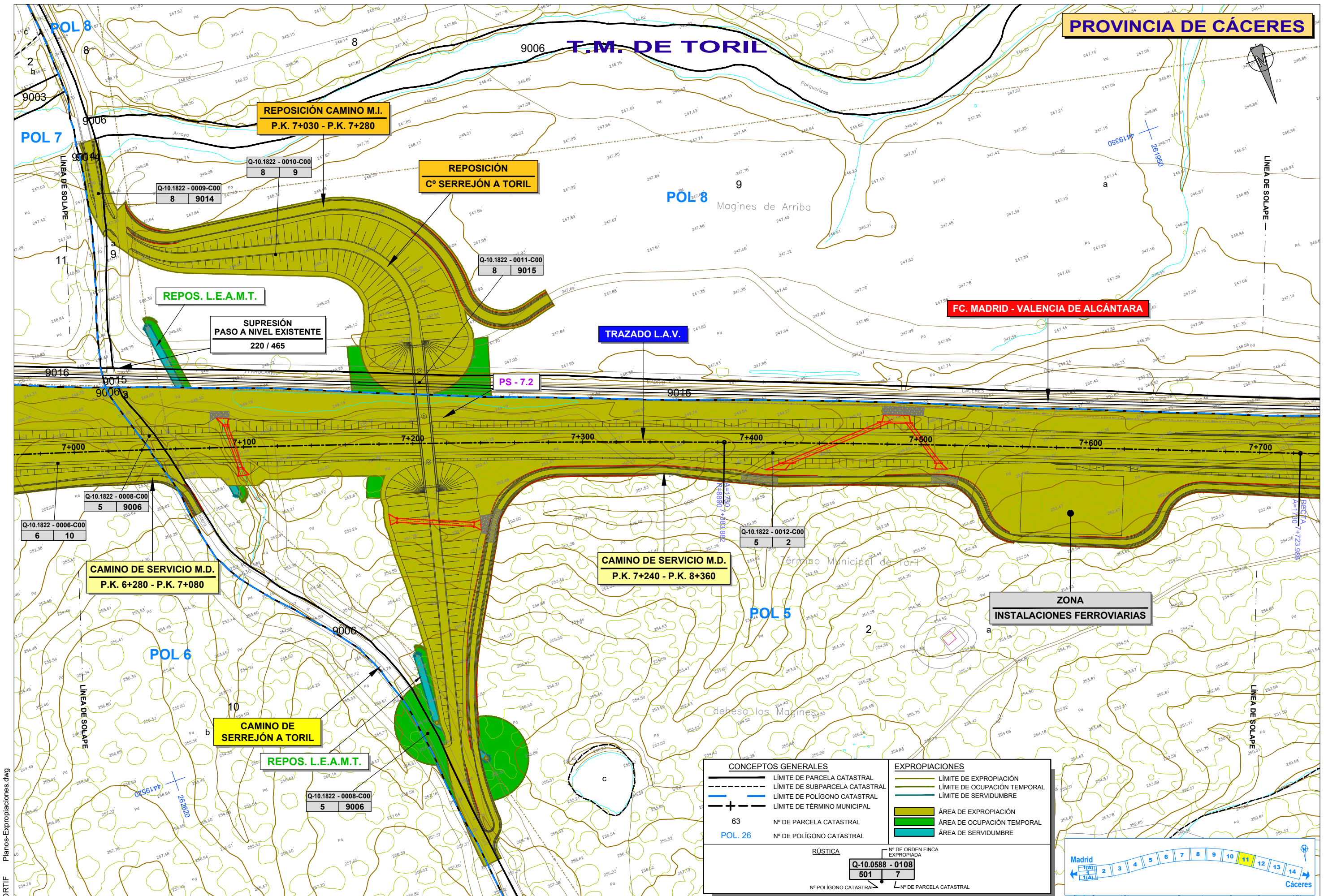
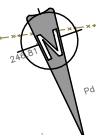


ESCALA: 1:1000
0 10 20 30 40m
Numérica Gráfica Original A1

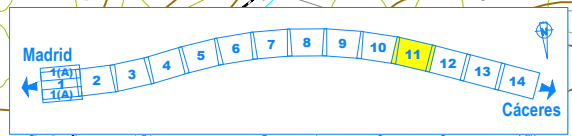
FECHA: SEPTIEMBRE 2018

TÍTULO DEL PLANO: PARCELARIO DE EXPROPIACIONES

Nº DE PLANO: ANEJO 19
Hoja 10 de 14



CONCEPTOS GENERALES		EXPROPIACIONES	
	LÍMITE DE PARCELA CATASTRAL		LÍMITE DE EXPROPIACIÓN
	LÍMITE DE SUBPARCELA CATASTRAL		LÍMITE DE OCUPACIÓN TEMPORAL
	LÍMITE DE POLIGONO CATASTRAL		LÍMITE DE SERVIDUMBRE
	LÍMITE DE TÉRMINO MUNICIPAL		ÁREA DE EXPROPIACIÓN
63	Nº DE PARCELA CATASTRAL		ÁREA DE OCUPACIÓN TEMPORAL
POL. 26	Nº DE POLIGONO CATASTRAL		ÁREA DE SERVIDUMBRE
RÚSTICA		Nº DE ORDEN FINCA EXPROPIADA	
Q-10.0588 - 0108		501 7	
Nº POLIGONO CATASTRAL		Lº DE PARCELA CATASTRAL	



2018-12-03 ORTIF Planos-Expropiaciones.dwg



TÍTULO: PROYECTO DE CONSTRUCCIÓN DE PLATAFORMA DE LA LÍNEA DE ALTA VELOCIDAD MADRID - EXTREMADURA, TALAYUELA - CÁCERES TRAMO: CASATEJADA - TORIL

AUTOR: *Elisa Ruiz*
Elisa Ruiz Rico



ESCALA: 1:1000
Numérica Gráfica Original A1

FECHA: SEPTIEMBRE 2018

TÍTULO DEL PLANO: PARCELARIO DE EXPROPIACIONES

Nº DE PLANO: ANEJO 19
Hoja 11 de 14

PROVINCIA DE CÁCERES

T.M. DE TORIL

POL 8

POL 9

POL 8

FC. MADRID - VALENCIA DE ALCÁNTARA

ARROYO PORQUERIZO

REPOSICIÓN DE LÍNEA TELEFÓNICA AÉREA

SECADEROS DE TABACO

APEADERO DE TORIL

Q-10.1822 - 0011-C00
8 9015

Q-10.1822 - 0021-C00
8 7

Q-10.1822 - 0022-C00
8 10

7+700 7+800 7+900 8+000 8+100 8+200 8+300 a 8+400

Q-10.1822 - 0012-C00
5 2

Q-10.1822 - 0013-C00
5 9002

CAMINO DE SERVICIO M.D.
P.K. 7+240 - P.K. 8+360

PI - 7.9 / FAUNA
12.0 x 4.0 m

TRAZADO L.A.V.

Q-10.1822 - 0014-C00
5 4

Q-10.1822 - 0015-C00
5 9005

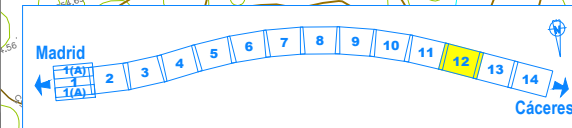
Q-10.1822 - 0017-C02
5 1

REPOSICIÓN CAMINO M.D.
P.K. 8+330 - P.K. 8+550

POL 5

CONCEPTOS GENERALES		EXPROPIACIONES	
	LÍMITE DE PARCELA CATASTRAL		LÍMITE DE EXPROPIACIÓN
	LÍMITE DE SUBPARCELA CATASTRAL		LÍMITE DE OCUPACIÓN TEMPORAL
	LÍMITE DE POLIGONO CATASTRAL		LÍMITE DE SERVIDUMBRE
	LÍMITE DE TÉRMINO MUNICIPAL		ÁREA DE EXPROPIACIÓN
63	Nº DE PARCELA CATASTRAL		ÁREA DE OCUPACIÓN TEMPORAL
POL. 26	Nº DE POLIGONO CATASTRAL		ÁREA DE SERVIDUMBRE

RÚSTICA		Nº DE ORDEN FINCA EXPROPIADA	
Q-10.0588 - 0108	501	7	
Nº POLIGONO CATASTRAL		Nº DE PARCELA CATASTRAL	



2018-12-03 ORTIF Planos-Expropiaciones.dwg



TÍTULO: PROYECTO DE CONSTRUCCIÓN DE PLATAFORMA DE LA LÍNEA DE ALTA VELOCIDAD MADRID - EXTREMADURA, TALAYUELA - CÁCERES TRAMO: CASATEJADA - TORIL

AUTOR: Elisa Ruiz
Elisa Ruiz Rico



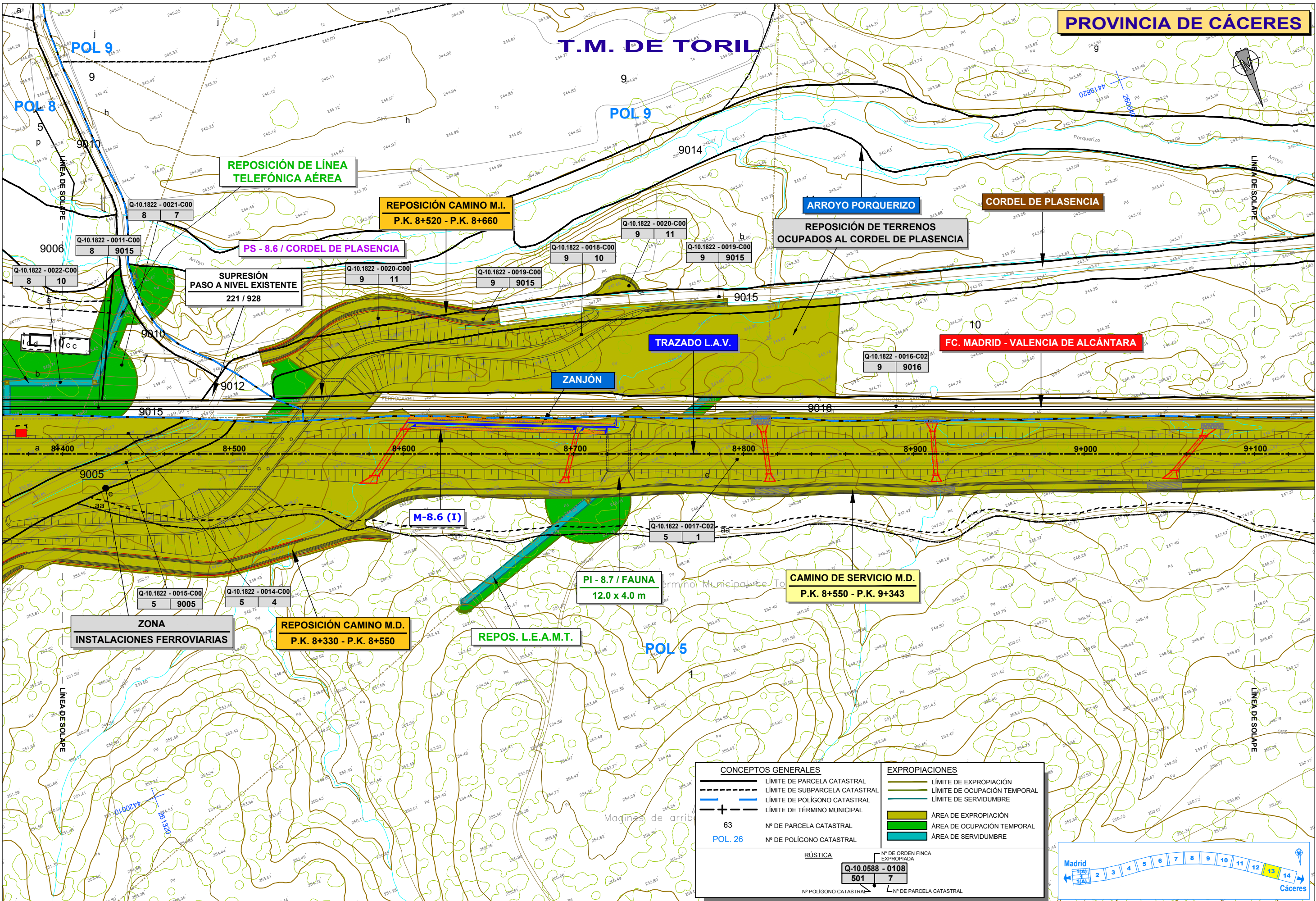
ESCALA: 1:1000
Numérica

Gráfica
Original A1

FECHA: SEPTIEMBRE 2018

TÍTULO DEL PLANO: PARCELARIO DE EXPROPIACIONES

Nº DE PLANO: ANEJO 19
Hoja 12 de 14



CONCEPTOS GENERALES		EXPROPIACIONES	
	LÍMITE DE PARCELA CATASTRAL		LÍMITE DE EXPROPIACIÓN
	LÍMITE DE SUBPARCELA CATASTRAL		LÍMITE DE OCUPACIÓN TEMPORAL
	LÍMITE DE POLIGONO CATASTRAL		LÍMITE DE SERVIDUMBRE
	LÍMITE DE TÉRMINO MUNICIPAL		ÁREA DE EXPROPIACIÓN
63	Nº DE PARCELA CATASTRAL		ÁREA DE OCUPACIÓN TEMPORAL
POL. 26	Nº DE POLIGONO CATASTRAL		ÁREA DE SERVIDUMBRE

RÚSTICA
 Nº DE ORDEN FINCA EXPROPIADA: Q-10.0588 - 0108
 Nº POLIGONO CATASTRAL: 501
 Nº DE PARCELA CATASTRAL: 7

2018-12-03 ORTIF Planos-Expropiaciones.dwg



TÍTULO: PROYECTO DE CONSTRUCCIÓN DE PLATAFORMA DE LA LÍNEA DE ALTA VELOCIDAD MADRID - EXTREMADURA, TALAYUELA - CÁCERES TRAMO: CASATEJADA - TORIL

AUTOR: *Elisa Ruiz*
 Elisa Ruiz Rico



ESCALA: 1:1000
 Numérica Gráfica Original A1

FECHA: SEPTIEMBRE 2018

TÍTULO DEL PLANO: PARCELARIO DE EXPROPIACIONES

Nº DE PLANO: ANEJO 19
 Hoja 13 de 14

PROVINCIA DE CÁCERES

T.M. DE TORIL



ARROYO PORQUERIZO

P.K. 9+343.450
FIN DE PROYECTO
X = 260.417.577
Y = 4.420.140.441
Z = 248.960
AZIMUT = 323.3408 g
ALINEACIÓN RECTA
INCLINACIÓN = -3,00 ‰

FC. MADRID - VALENCIA DE ALCÁNTARA

CORDEL DE PLASENCIA

TRAZADO L.A.V.

Q-10.1822 - 0016-C02
9 9016

Q-10.1822 - 0017-C02
5 1

9+100

9+200

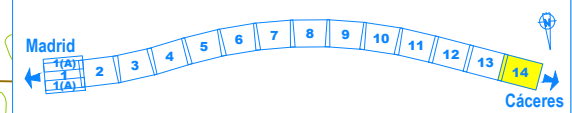
9+300

CAMINO DE SERVICIO M.D.
P.K. 8+550 - P.K. 9+343

POL 5

9001

CONCEPTOS GENERALES		EXPROPIACIONES	
	LÍMITE DE PARCELA CATASTRAL		LÍMITE DE EXPROPIACIÓN
	LÍMITE DE SUBPARCELA CATASTRAL		LÍMITE DE OCUPACIÓN TEMPORAL
	LÍMITE DE POLIGONO CATASTRAL		LÍMITE DE SERVIDUMBRE
	LÍMITE DE TÉRMINO MUNICIPAL		ÁREA DE EXPROPIACIÓN
63	Nº DE PARCELA CATASTRAL		ÁREA DE OCUPACIÓN TEMPORAL
POL. 26	Nº DE POLIGONO CATASTRAL		ÁREA DE SERVIDUMBRE
RÚSTICA		Nº DE ORDEN FINCA EXPROPIADA	
Q-10.0588 - 0108		501 7	
Nº POLIGONO CATASTRAL		Nº DE PARCELA CATASTRAL	



2018-12-03 ORTIF Planos-Expropiaciones.dwg



TÍTULO: PROYECTO DE CONSTRUCCIÓN DE PLATAFORMA DE LA LÍNEA DE ALTA VELOCIDAD MADRID - EXTREMADURA, TALAYUELA - CÁCERES TRAMO: CASATEJADA - TORIL

AUTOR: Elisa Ruiz Rico



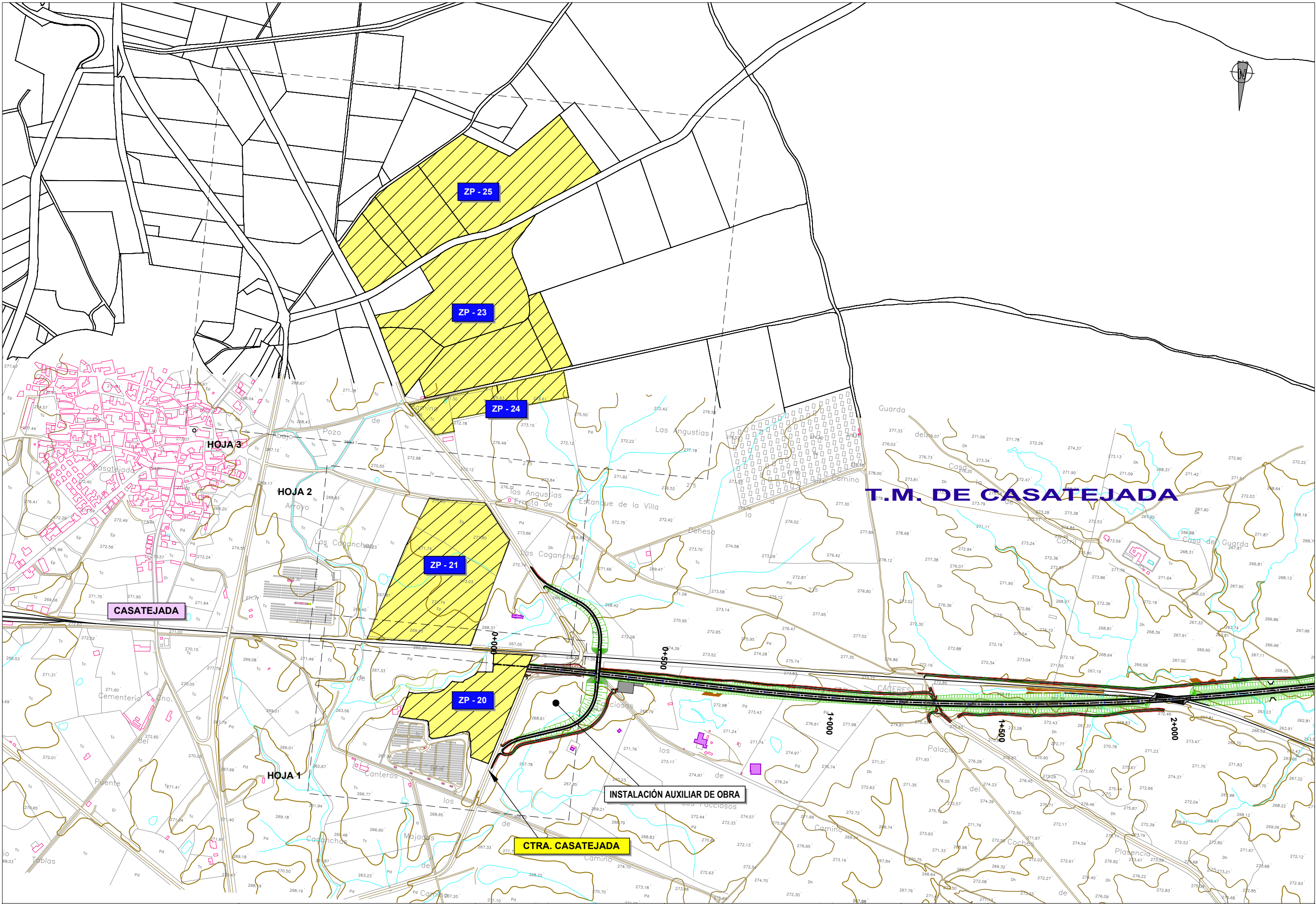
ESCALA: 1:1000

Numérica Gráfica Original A1

FECHA: SEPTIEMBRE 2018

TÍTULO DEL PLANO: PARCELARIO DE EXPROPIACIONES

Nº DE PLANO: ANEJO 19
Hoja 14 de 14



2018-11-16 ORTIF Distribucion Prestamos y Vertederos.dwg




TÍTULO: PROYECTO DE CONSTRUCCIÓN DE PLATAFORMA DE LA LÍNEA DE ALTA VELOCIDAD MADRID - EXTREMADURA, TALAYUELA - CÁCERES TRAMO: CASATEJADA - TORIL

AUTOR: *Elisa Ruiz*
Elisa Ruiz Rico



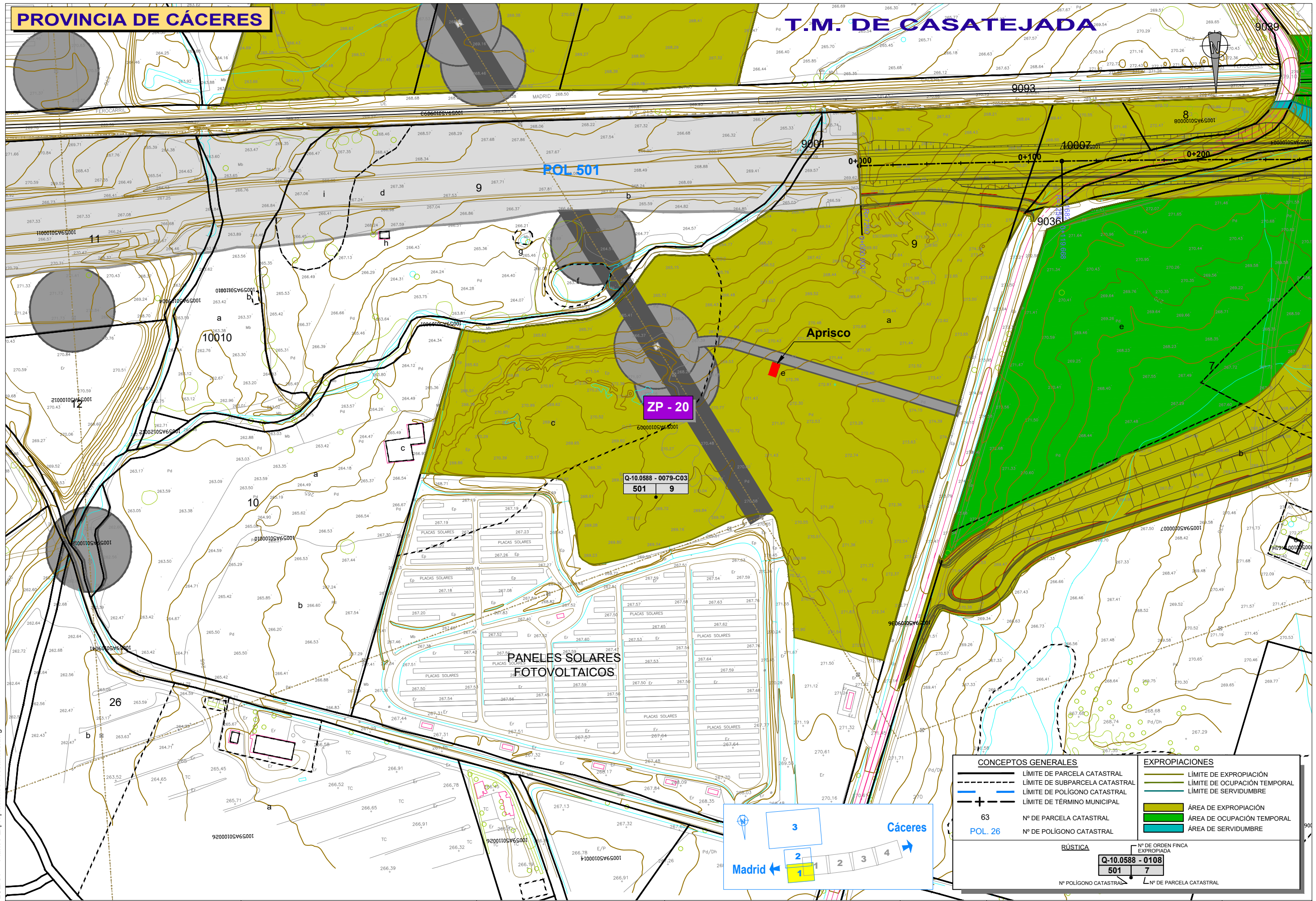
ESCALA: 1:5000
Numérica Gráfica Original A1



FECHA: SEPTIEMBRE 2018

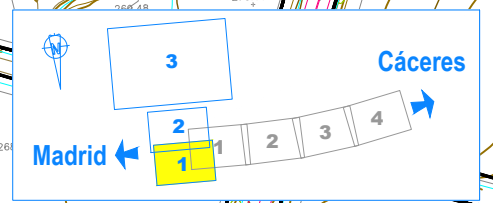
TÍTULO DEL PLANO: DISTRIBUCIÓN DE HOJAS PRÉSTAMOS Y VERTEDEROS

Nº DE PLANO: ANEJO 19
Hoja 1 de 1



CONCEPTOS GENERALES		EXPROPIACIONES	
	LÍMITE DE PARCELA CATASTRAL		LÍMITE DE EXPROPIACIÓN
	LÍMITE DE SUBPARCELA CATASTRAL		LÍMITE DE OCUPACIÓN TEMPORAL
	LÍMITE DE POLÍGONO CATASTRAL		LÍMITE DE SERVIDUMBRE
	LÍMITE DE TÉRMINO MUNICIPAL		ÁREA DE EXPROPIACIÓN
63	Nº DE PARCELA CATASTRAL		ÁREA DE OCUPACIÓN TEMPORAL
POL. 26	Nº DE POLÍGONO CATASTRAL		ÁREA DE SERVIDUMBRE

RÚSTICA		Nº DE ORDEN FINCA EXPROPIADA	
Q-10.0588 - 0108		501 7	
Nº POLÍGONO CATASTRAL		Nº DE PARCELA CATASTRAL	



2018-11-30 LOZAA Planos-Expropiaciones-Prestamos.dwg

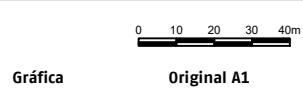


TÍTULO: **PROYECTO DE CONSTRUCCIÓN DE PLATAFORMA DE LA LÍNEA DE ALTA VELOCIDAD MADRID - EXTREMADURA, TALAYUELA - CÁCERES TRAMO: CASATEJADA - TORIL**

AUTOR: *Elisa Ruiz*
Elisa Ruiz Rico



ESCALA: 1:1000
Numérica Gráfica



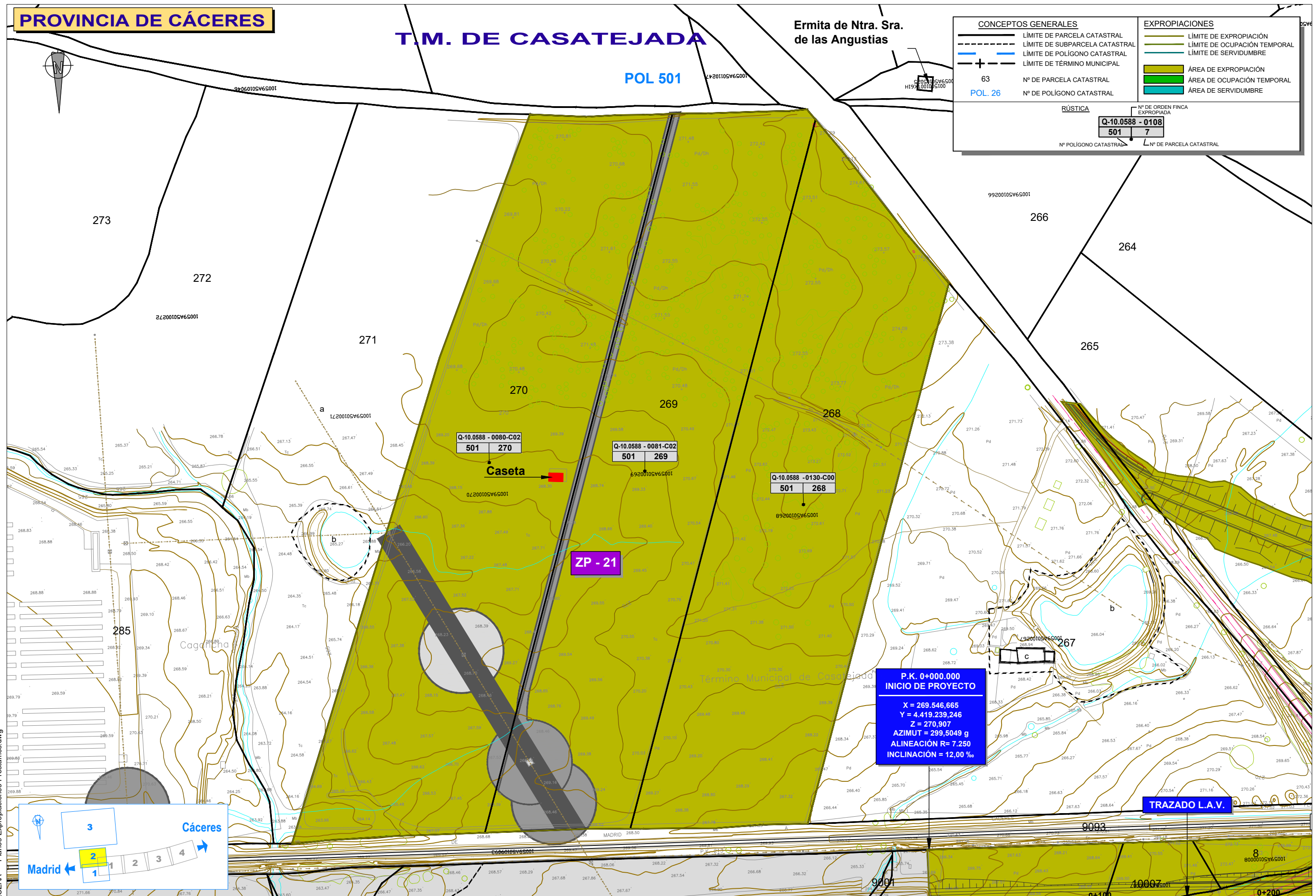
FECHA: **SEPTIEMBRE 2018**

TÍTULO DEL PLANO: **PARCELARIO DE EXPROPIACIONES PRÉSTAMO ZP-20**

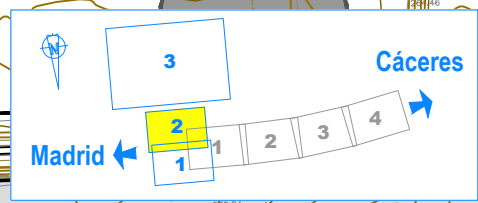
Nº DE PLANO: **ANEJO 19**
Hoja 1 de 3

CONCEPTOS GENERALES		EXPROPIACIONES	
	LÍMITE DE PARCELA CATASTRAL		LÍMITE DE EXPROPIACIÓN
	LÍMITE DE SUBPARCELA CATASTRAL		LÍMITE DE OCUPACIÓN TEMPORAL
	LÍMITE DE POLÍGONO CATASTRAL		LÍMITE DE SERVIDUMBRE
	LÍMITE DE TÉRMINO MUNICIPAL		ÁREA DE EXPROPIACIÓN
63	Nº DE PARCELA CATASTRAL		ÁREA DE OCUPACIÓN TEMPORAL
POL. 26	Nº DE POLÍGONO CATASTRAL		ÁREA DE SERVIDUMBRE

RÚSTICA		Nº DE ORDEN FINCA EXPROPIADA	
Q-10.0588 - 0108	501	7	
Nº POLÍGONO CATASTRAL	L Nº DE PARCELA CATASTRAL		



2018-11-30 LOZAA Planos-Expropiaciones-Prestamos.dwg



TÍTULO: PROYECTO DE CONSTRUCCIÓN DE PLATAFORMA DE LA LÍNEA DE ALTA VELOCIDAD MADRID - EXTREMADURA, TALAYUELA - CÁCERES TRAMO: CASATEJADA - TORIL

AUTOR: *Elisa Ruiz*
Elisa Ruiz Rico



ESCALA: 1:1000
Numérica Gráfica Original A1

FECHA: SEPTIEMBRE 2018

TÍTULO DEL PLANO: PARCELARIO DE EXPROPIACIONES PRÉSTAMO ZP-21

Nº DE PLANO: ANEJO 19
Hoja 2 de 3

APÉNDICE 4. FICHAS DE EDIFICACIONES AFECTADAS

FICHA DE DATOS DE CONSTRUCCIÓN AFECTADA

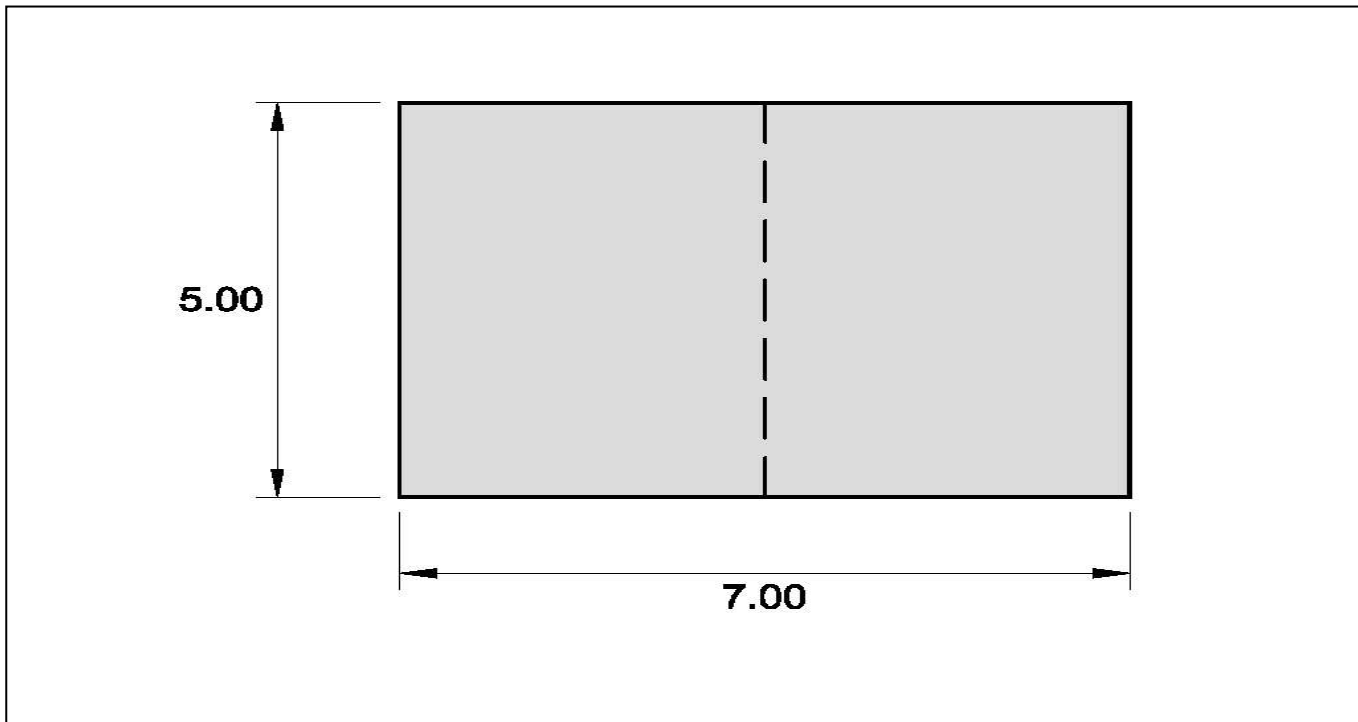
PROYECTO:	PROYECTO DE CONSTRUCCIÓN DE PLATAFORMA DE LA LINEA DE ALTA VELOCIDAD MADRID - EXTREMADURA. TALAYUELA - CÁCERES		
TRAMO:	CASATEJADA - TORIL		
SUBTRAMO:	-		
MUNICIPIO:	100588 - CASATEJADA		
PROVINCIA:	10 - CACERES		
COMUNIDAD AUTÓNOMA:	EXTREMADURA	FECHA	10/09/2018

Nº DE ORDEN :	Q-100588-0079-C03	P.K.:	0 + 000
POLÍGONO :	501	HOJA:	1/3(Prestamo20)
PARCELA :	9		

TITULAR:	HELIOS CLEAN ENERGY SL
D.N.I.:	B83148841
DOMICILIO:	CL ALFONSO XIII 21 Es:2 Pl:01 Pt:1
CIUDAD:	MADRID [MADRID]
CODIGO POSTAL:	28002

CARACTERISTICAS Y USO:	APRISCO PARA GANADO
ALTURAS:	UNA
ESTADO CONSERVACIÓN:	BUENO
SUPERFICIE POR PLANTA:	0,00
SUPERFICIE TOTAL:	35,00
SITUACION / CLASIFICACIÓN:	
OBSERVACIONES:	

CROQUIS



FICHA DE DATOS DE CONSTRUCCIÓN AFECTADA

PROYECTO:	PROYECTO DE CONSTRUCCIÓN DE PLATAFORMA DE LA LINEA DE ALTA VELOCIDAD MADRID - EXTREMADURA. TALAYUELA - CÁCERES		
TRAMO:	CASATEJADA - TORIL		
SUBTRAMO:	-		
MUNICIPIO:	100588 - CASATEJADA		
PROVINCIA:	10 - CACERES		
COMUNIDAD AUTÓNOMA:	EXTREMADURA	FECHA	10/09/2018

Nº DE ORDEN :	Q-100588-0079-C03	P.K.:	0 + 000
POLÍGONO :	501	HOJA:	1/3(Prestamo20)
PARCELA :	9		

FOTOGRAFÍA



FICHA DE DATOS DE CONSTRUCCIÓN AFECTADA

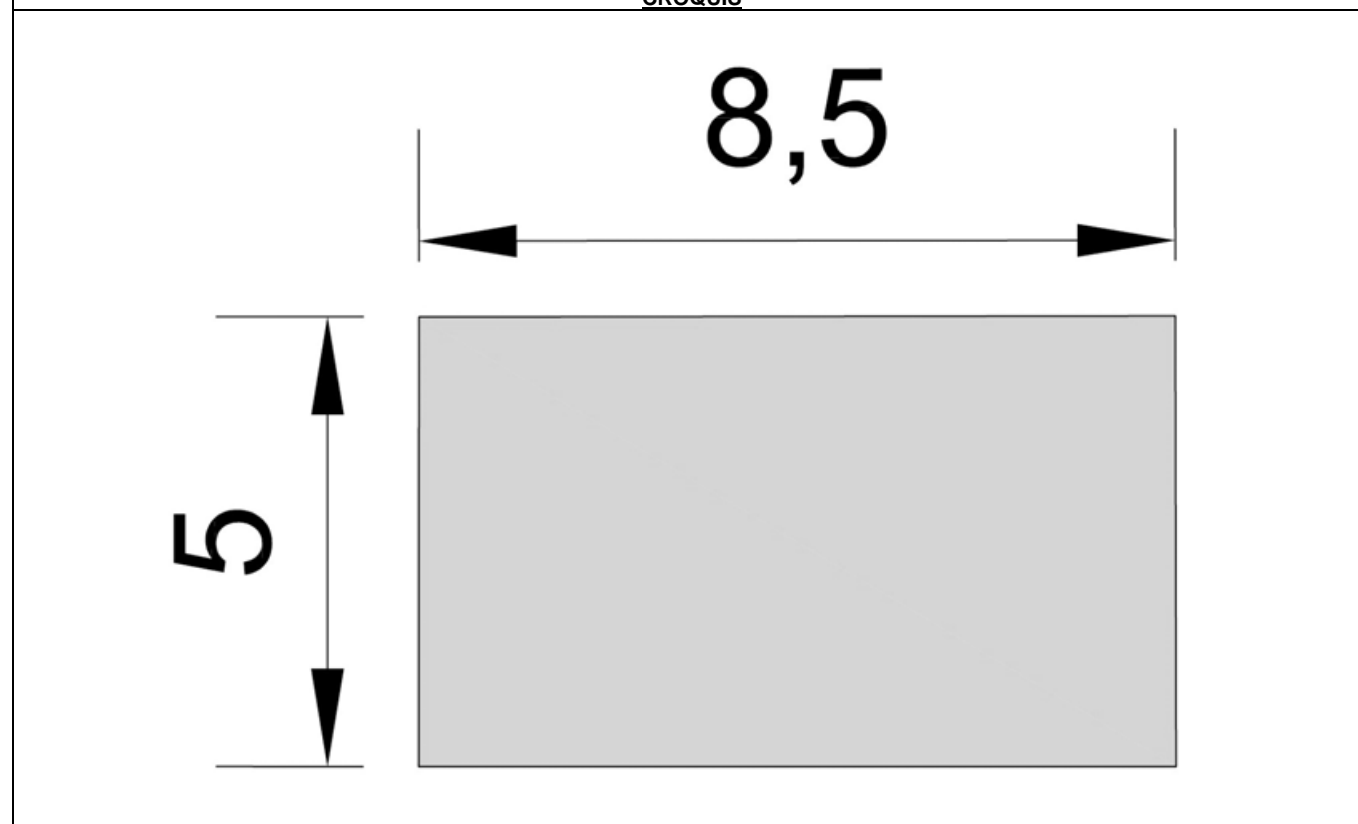
PROYECTO:	PROYECTO DE CONSTRUCCIÓN DE PLATAFORMA DE LA LINEA DE ALTA VELOCIDAD MADRID - EXTREMADURA. TALAYUELA - CÁCERES		
TRAMO:	CASATEJADA - TORIL		
SUBTRAMO:	-		
MUNICIPIO:	100588 - CASATEJADA		
PROVINCIA:	10 - CACERES		
COMUNIDAD AUTÓNOMA:	EXTREMADURA	FECHA	10/09/2018

Nº DE ORDEN :	Q-100588-0080-C02	P.K.:	0 + 000
POLÍGONO :	501	HOJA:	2/3(Prestamo21)
PARCELA :	270		

TITULAR:	GOMEZ MATIAS, JUAN JOSE (HEREDEROS DE)
D.N.I.:	00058364J
DOMICILIO:	C/ REAL, 36
CIUDAD:	CASATEJADA
CODIGO POSTAL:	10520

CARACTERISTICAS Y USO:	CASETA DE APEROS
ALTURAS:	UNA
ESTADO CONSERVACIÓN:	BUENO
SUPERFICIE POR PLANTA:	0,00
SUPERFICIE TOTAL:	42,50
SITUACION / CLASIFICACIÓN:	
OBSERVACIONES:	

CROQUIS



FICHA DE DATOS DE CONSTRUCCIÓN AFECTADA

PROYECTO:	PROYECTO DE CONSTRUCCIÓN DE PLATAFORMA DE LA LINEA DE ALTA VELOCIDAD MADRID - EXTREMADURA. TALAYUELA - CÁCERES		
TRAMO:	CASATEJADA - TORIL		
SUBTRAMO:	-		
MUNICIPIO:	100588 - CASATEJADA		
PROVINCIA:	10 - CACERES		
COMUNIDAD AUTÓNOMA:	EXTREMADURA	FECHA	10/09/2018

Nº DE ORDEN :	Q-100588-0079-C01	P.K.:	0 + 000
POLÍGONO :	501	HOJA:	2/3(Prestamo21)
PARCELA :	270		

FOTOGRAFÍA



FICHA DE DATOS DE CONSTRUCCIÓN AFECTADA

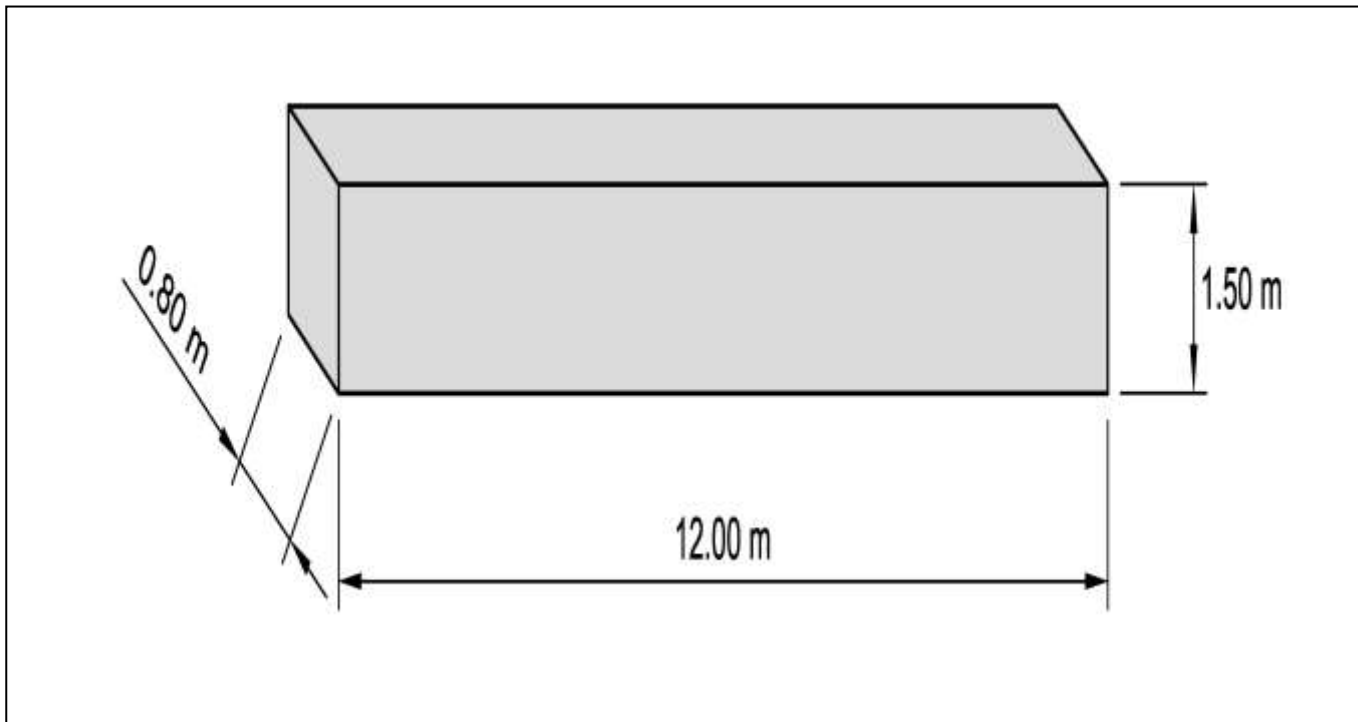
PROYECTO:	PROYECTO DE CONSTRUCCIÓN DE PLATAFORMA DE LA LINEA DE ALTA VELOCIDAD MADRID - EXTREMADURA. TALAYUELA - CÁCERES		
TRAMO:	CASATEJADA - TORIL		
SUBTRAMO:	-		
MUNICIPIO:	100588 - CASATEJADA		
PROVINCIA:	10 - CACERES		
COMUNIDAD AUTÓNOMA:	EXTREMADURA	FECHA	10/09/2018

Nº DE ORDEN :	Q-100588-0114-C00	P.K.:	1 + 265
POLÍGONO :	10	HOJA:	2 de 14
PARCELA :	7		

TITULAR:	GUELL MARTOS, PILAR (HEREDEROS DE)
D.N.I.:	00602259G
DOMICILIO:	C/ Eduardo Dato, 19
CIUDAD:	Madrid
CODIGO POSTAL:	28010

CARACTERISTICAS Y USO:	MURO DE PIEDRA
ALTURAS:	1,5 m
ESTADO CONSERVACIÓN:	BUENO
SUPERFICIE POR PLANTA:	0,00
SUPERFICIE TOTAL:	0,00
SITUACION / CLASIFICACIÓN:	
OBSERVACIONES:	LONGITUD .- 12 m / GROSOR .- 0,80 m

CROQUIS



FICHA DE DATOS DE CONSTRUCCIÓN AFECTADA

PROYECTO:	PROYECTO DE CONSTRUCCIÓN DE PLATAFORMA DE LA LINEA DE ALTA VELOCIDAD MADRID - EXTREMADURA. TALAYUELA - CÁCERES		
TRAMO:	CASATEJADA - TORIL		
SUBTRAMO:	-		
MUNICIPIO:	100588 - CASATEJADA		
PROVINCIA:	10 - CACERES		
COMUNIDAD AUTÓNOMA:	EXTREMADURA	FECHA	10/09/2018

Nº DE ORDEN :	Q-100588-0114-C00	P.K.:	1 + 265
POLÍGONO :	10	HOJA:	2 de 14
PARCELA :	7		

FOTOGRAFÍA



FICHA DE DATOS DE CONSTRUCCIÓN AFECTADA

PROYECTO: PROYECTO DE CONSTRUCCIÓN DE PLATAFORMA DE LA LINEA DE ALTA VELOCIDAD MADRID - EXTREMADURA. TALAYUELA - CÁCERES

TRAMO: CASATEJADA - TORIL
SUBTRAMO: -

MUNICIPIO: 100588 - CASATEJADA
PROVINCIA: 10 - CACERES

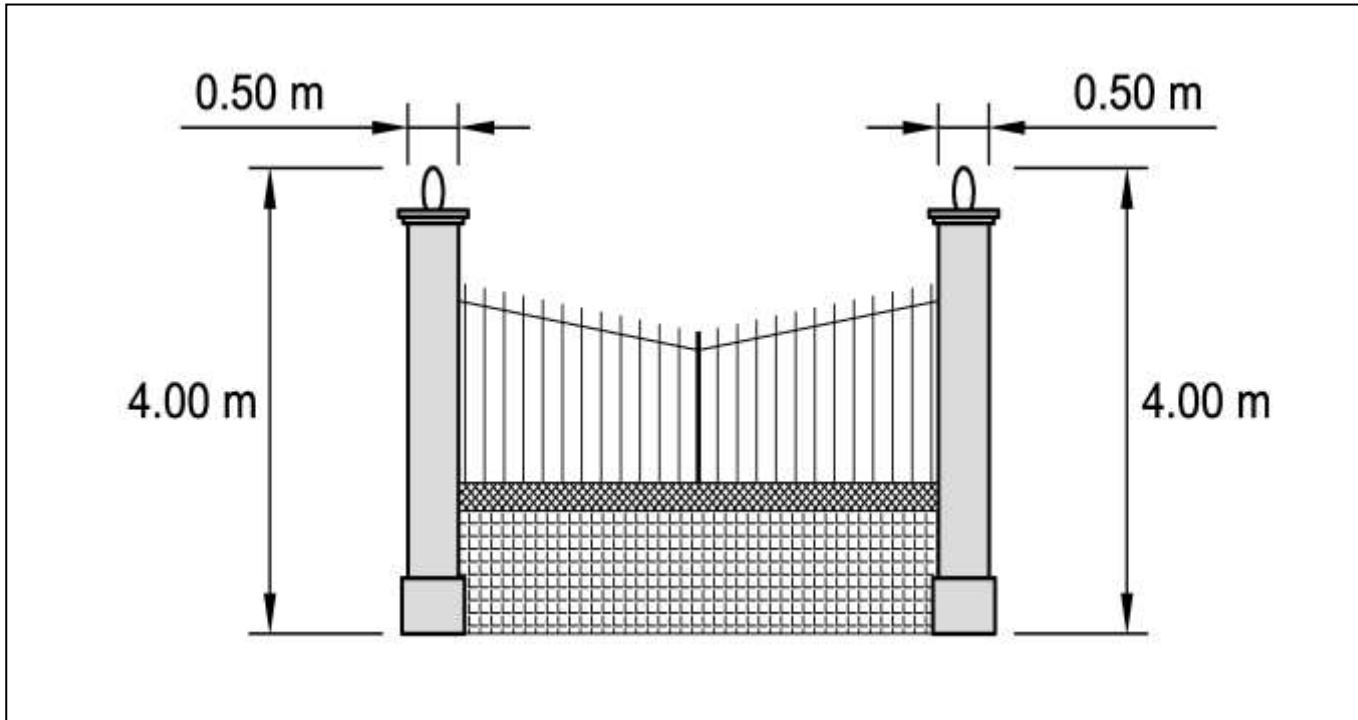
COMUNIDAD AUTÓNOMA: EXTREMADURA **FECHA** 10/09/2018

Nº DE ORDEN : Q-100588-0115-C00 **P.K.:** 1 + 275
POLÍGONO : 10 **HOJA:** 2 de 14
PARCELA : 9004

TITULAR: Ayuntamiento de Casatejada
D.N.I.: P1005900D
DOMICILIO: Pza. de España, 1
CIUDAD: Casatejada
CODIGO POSTAL: 10520

CARACTERÍSTICAS Y USO: PILARES DE GRANITO
ALTURAS: 3 m
ESTADO CONSERVACIÓN: BUENO
SUPERFICIE POR PLANTA: 0,00
SUPERFICIE TOTAL: 0,00
SITUACION / CLASIFICACIÓN:
OBSERVACIONES: 2 UNIDADES

CROQUIS



FICHA DE DATOS DE CONSTRUCCIÓN AFECTADA

PROYECTO: PROYECTO DE CONSTRUCCIÓN DE PLATAFORMA DE LA LINEA DE ALTA VELOCIDAD MADRID - EXTREMADURA. TALAYUELA - CÁCERES

TRAMO: CASATEJADA - TORIL
SUBTRAMO: -

MUNICIPIO: 100588 - CASATEJADA
PROVINCIA: 10 - CACERES

COMUNIDAD AUTÓNOMA: EXTREMADURA **FECHA** 10/09/2018

Nº DE ORDEN : Q-100588-0115-C00 **P.K.:** 1 + 275
POLÍGONO : 10 **HOJA:** 2 de 14
PARCELA : 9004

FOTOGRAFÍA



FICHA DE DATOS DE CONSTRUCCIÓN AFECTADA

PROYECTO: PROYECTO DE CONSTRUCCIÓN DE PLATAFORMA DE LA LINEA DE ALTA VELOCIDAD MADRID - EXTREMADURA. TALAYUELA - CÁCERES

TRAMO: CASATEJADA - TORIL
SUBTRAMO: -

MUNICIPIO: 100588 - CASATEJADA
PROVINCIA: 10 - CACERES

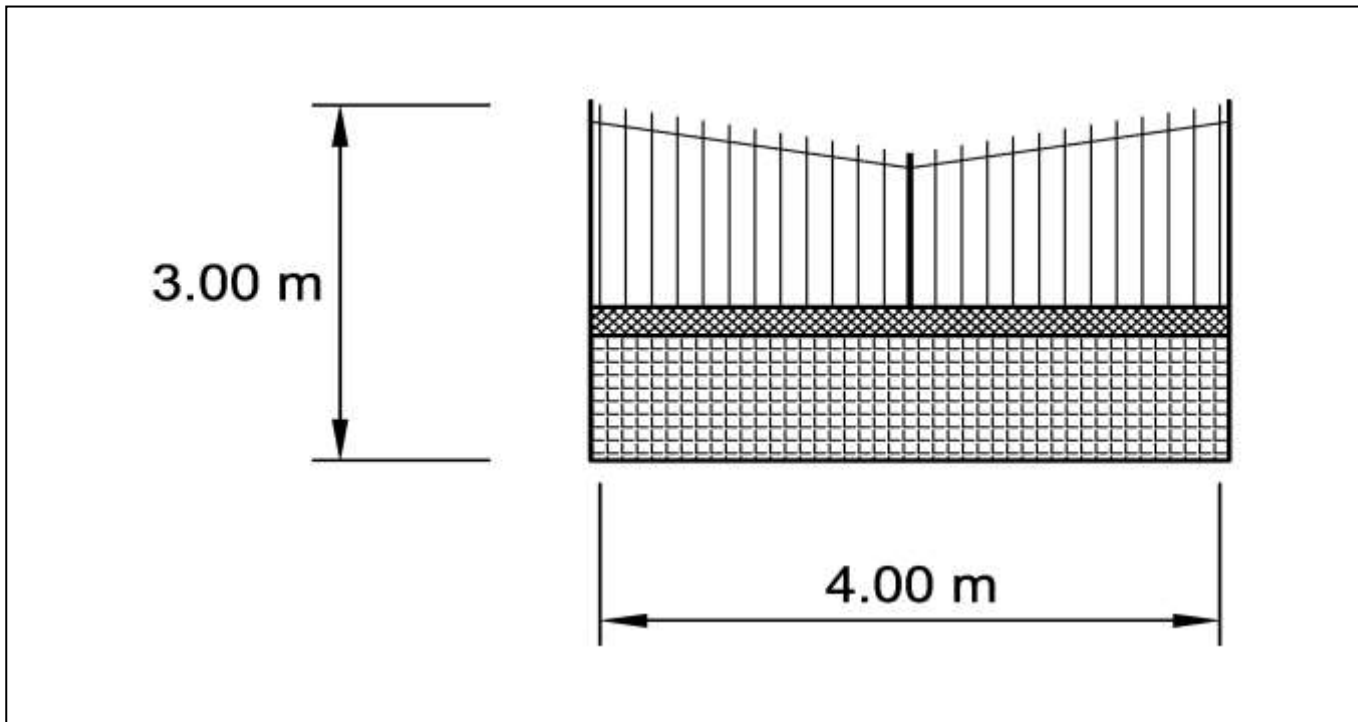
COMUNIDAD AUTÓNOMA: EXTREMADURA **FECHA** 10/09/2018

Nº DE ORDEN : Q-100588-0115-C00 **P.K.:** 1 + 275
POLÍGONO : 10 **HOJA:** 2 de 14
PARCELA : 9004

TITULAR: Ayuntamiento de Casatejada
D.N.I.: P1005900D
DOMICILIO: Pza. de España, 1
CIUDAD: Casatejada
CODIGO POSTAL: 10520

CARACTERISTICAS Y USO: PUERTA METALICA DE BARROTOS
ALTURAS: 3 m
ESTADO CONSERVACIÓN: BUENO
SUPERFICIE POR PLANTA: 0,00
SUPERFICIE TOTAL: 0,00
SITUACION / CLASIFICACIÓN:
OBSERVACIONES: ANCHURA (2 HOJAS) .- 4 m

CROQUIS



FICHA DE DATOS DE CONSTRUCCIÓN AFECTADA

PROYECTO: PROYECTO DE CONSTRUCCIÓN DE PLATAFORMA DE LA LINEA DE ALTA VELOCIDAD MADRID - EXTREMADURA. TALAYUELA - CÁCERES

TRAMO: CASATEJADA - TORIL
SUBTRAMO: -

MUNICIPIO: 100588 - CASATEJADA
PROVINCIA: 10 - CACERES

COMUNIDAD AUTÓNOMA: EXTREMADURA **FECHA** 10/09/2018

Nº DE ORDEN : Q-100588-0115-C00 **P.K.:** 1 + 275
POLÍGONO : 10 **HOJA:** 2 de 14
PARCELA : 9004

FOTOGRAFÍA



FICHA DE DATOS DE CONSTRUCCIÓN AFECTADA

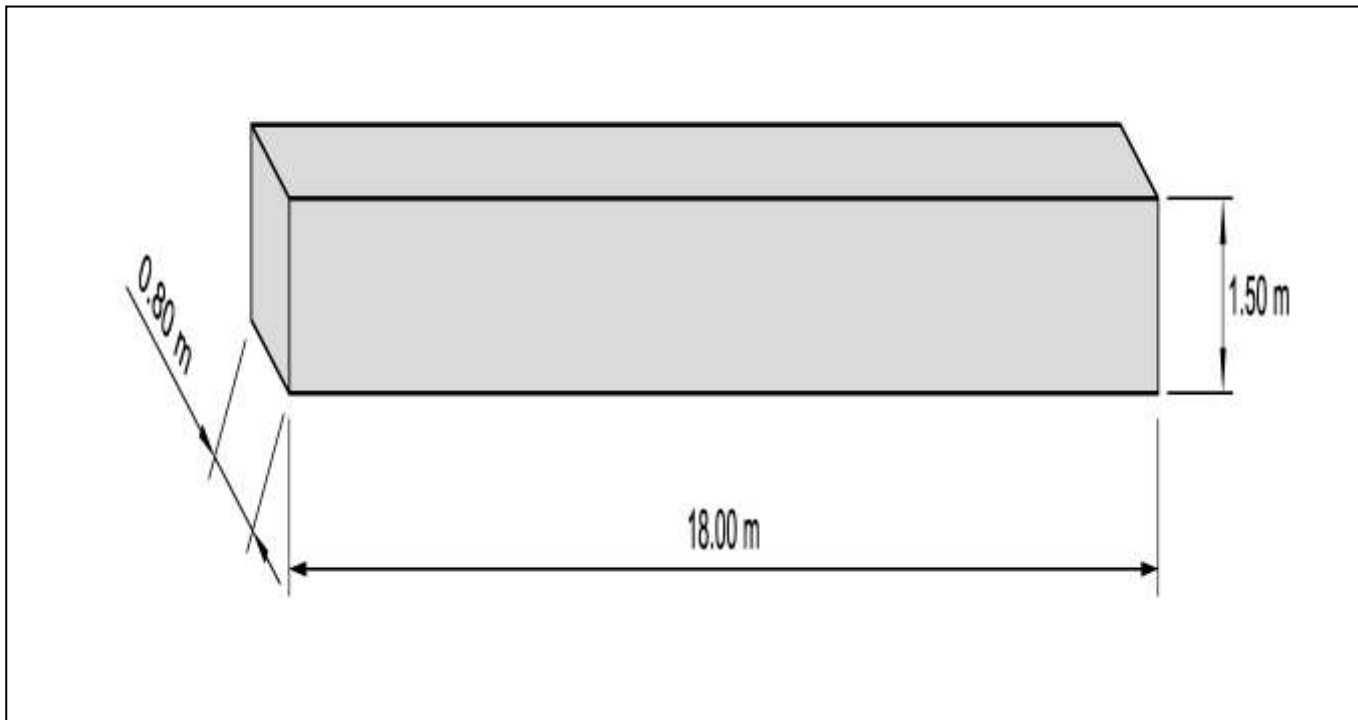
PROYECTO:	PROYECTO DE CONSTRUCCIÓN DE PLATAFORMA DE LA LINEA DE ALTA VELOCIDAD MADRID - EXTREMADURA. TALAYUELA - CÁCERES		
TRAMO:	CASATEJADA - TORIL		
SUBTRAMO:	-		
MUNICIPIO:	100588 - CASATEJADA		
PROVINCIA:	10 - CACERES		
COMUNIDAD AUTÓNOMA:	EXTREMADURA	FECHA	10/09/2018

Nº DE ORDEN :	Q-100588-0116-C00	P.K.:	1 + 285
POLÍGONO :	10	HOJA:	2 de 14
PARCELA :	1		

TITULAR:	GUELL MARTOS, PILAR (HEREDEROS DE)
D.N.I.:	00602259G
DOMICILIO:	C/ Eduardo Dato, 19
CIUDAD:	Madrid
CODIGO POSTAL:	28010

CARACTERISTICAS Y USO:	MURO DE PIEDRA
ALTURAS:	1,5 m
ESTADO CONSERVACIÓN:	BUENO
SUPERFICIE POR PLANTA:	0,00
SUPERFICIE TOTAL:	0,00
SITUACION / CLASIFICACIÓN:	
OBSERVACIONES:	LONGITUD .- 18 m / GROSOR .- 0,80 m

CROQUIS



FICHA DE DATOS DE CONSTRUCCIÓN AFECTADA

PROYECTO:	PROYECTO DE CONSTRUCCIÓN DE PLATAFORMA DE LA LINEA DE ALTA VELOCIDAD MADRID - EXTREMADURA. TALAYUELA - CÁCERES		
TRAMO:	CASATEJADA - TORIL		
SUBTRAMO:	-		
MUNICIPIO:	100588 - CASATEJADA		
PROVINCIA:	10 - CACERES		
COMUNIDAD AUTÓNOMA:	EXTREMADURA	FECHA	10/09/2018

Nº DE ORDEN :	Q-100588-0116-C00	P.K.:	1 + 285
POLÍGONO :	10	HOJA:	2 de 14
PARCELA :	1		

FOTOGRAFÍA



FICHA DE DATOS DE CONSTRUCCIÓN AFECTADA

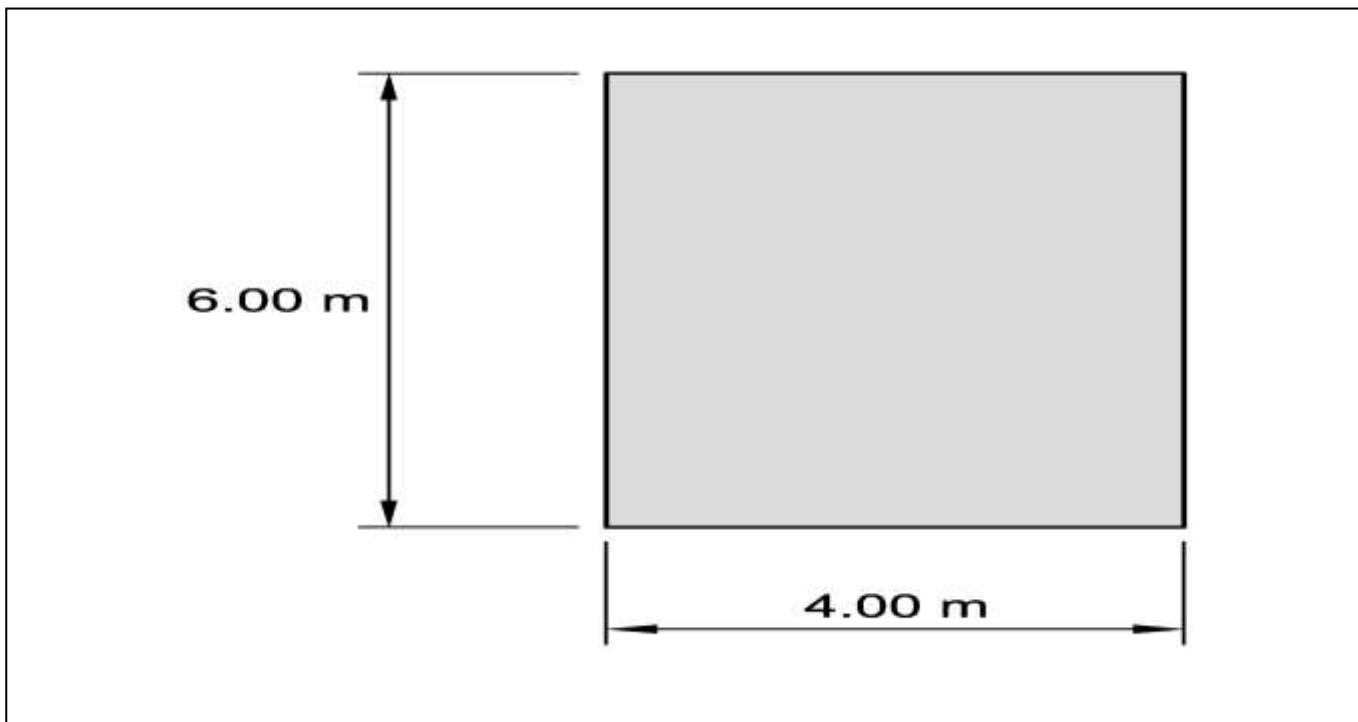
PROYECTO:	PROYECTO DE CONSTRUCCIÓN DE PLATAFORMA DE LA LINEA DE ALTA VELOCIDAD MADRID - EXTREMADURA. TALAYUELA - CÁCERES		
TRAMO:	CASATEJADA - TORIL		
SUBTRAMO:	-		
MUNICIPIO:	101822 - TORIL		
PROVINCIA:	10 - CACERES		
COMUNIDAD AUTÓNOMA:	EXTREMADURA	FECHA	10/09/2018

Nº DE ORDEN :	Q-101822-0011-C00	P.K.:	8 + 375
POLÍGONO :	8	HOJA:	12 de 14
PARCELA :	9015		

TITULAR:	Administrador de Infraestructuras Ferroviarias
D.N.I.:	Q2801660H
DOMICILIO:	CL HIEDRA 9 ESTACION DE CHAMARTIN EDIF 23
CIUDAD:	Madrid
CODIGO POSTAL:	28036

CARACTERISTICAS Y USO:	APEADERO ANTIGUA ESTACION DE TORIL
ALTURAS:	P.B.
ESTADO CONSERVACIÓN:	MALA (RUINA)
SUPERFICIE POR PLANTA:	24,00
SUPERFICIE TOTAL:	24,00
SITUACION / CLASIFICACIÓN:	
OBSERVACIONES:	

CROQUIS



FICHA DE DATOS DE CONSTRUCCIÓN AFECTADA

PROYECTO:	PROYECTO DE CONSTRUCCIÓN DE PLATAFORMA DE LA LINEA DE ALTA VELOCIDAD MADRID - EXTREMADURA. TALAYUELA - CÁCERES		
TRAMO:	CASATEJADA - TORIL		
SUBTRAMO:	-		
MUNICIPIO:	101822 - TORIL		
PROVINCIA:	10 - CACERES		
COMUNIDAD AUTÓNOMA:	EXTREMADURA	FECHA	10/09/2018

Nº DE ORDEN :	Q-101822-0011-C00	P.K.:	8 + 375
POLÍGONO :	8	HOJA:	12 de 14
PARCELA :	9015		

FOTOGRAFÍA

