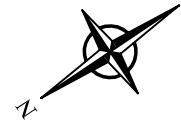
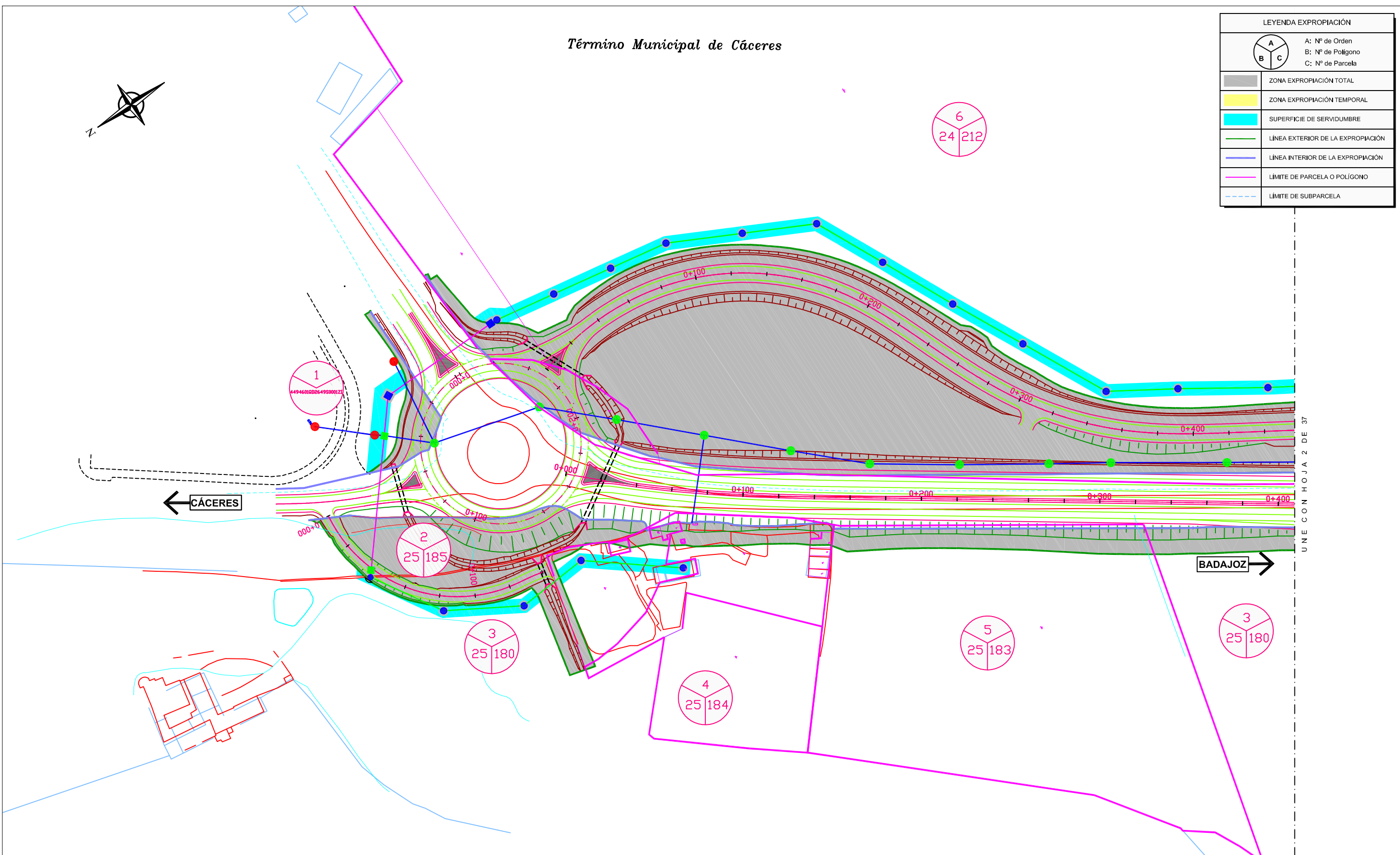


Término Municipal de Cáceres



6  
24 212

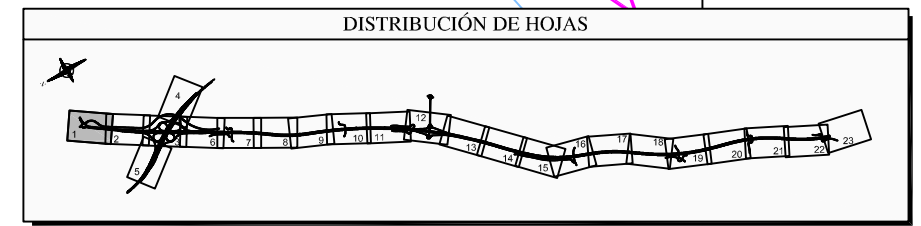
LEYENDA EXPROPIACIÓN	
	A: Nº de Orden B: Nº de Polígono C: Nº de Parcela
	ZONA EXPROPIACIÓN TOTAL
	ZONA EXPROPIACIÓN TEMPORAL
	SUPERFICIE DE SERVIDUMBRE
	LÍNEA EXTERIOR DE LA EXPROPIACIÓN
	LÍNEA INTERIOR DE LA EXPROPIACIÓN
	LÍMITE DE PARCELA O POLÍGONO
	LÍMITE DE SUBPARCELA



← CÁCERES


BADAJOZ →

UNE CON HOJA 2 DE 37



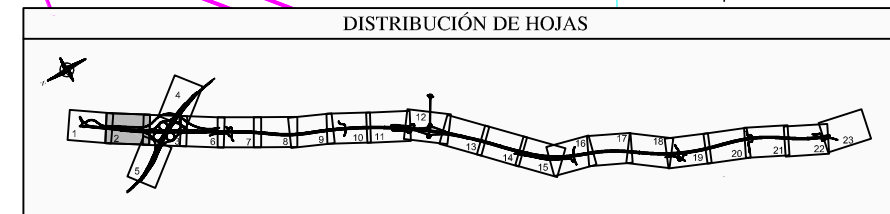
Término Municipal de Cáceres

LEYENDA EXPROPIACIÓN	
	A: Nº de Orden B: Nº de Polígono C: Nº de Parcela
	ZONA EXPROPIACIÓN TOTAL
	ZONA EXPROPIACIÓN TEMPORAL
	SUPERFICIE DE SERVIDUMBRE
	LÍNEA EXTERIOR DE LA EXPROPIACIÓN
	LÍNEA INTERIOR DE LA EXPROPIACIÓN
	LÍMITE DE PARCELA O POLÍGONO
	LÍMITE DE SUBPARCELA




UNE CON HOJA 1 DE 37

UNE CON HOJA 3 DE 37

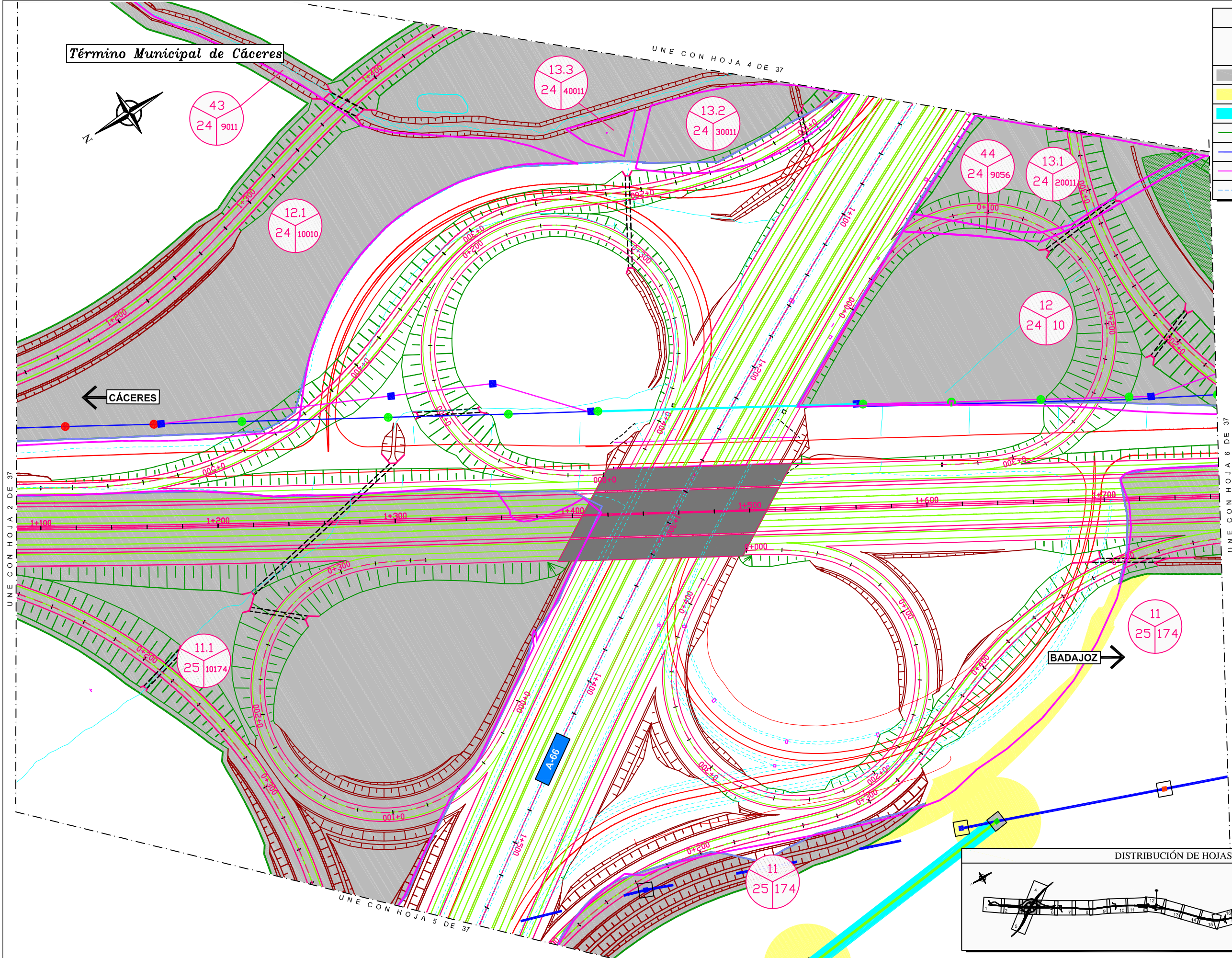


Término Municipal de Cáceres

UNE CON HOJA 4 DE 37



LEYENDA EXPROPIACIÓN	
	A: Nº de Orden B: Nº de Polígono C: Nº de Parcela
	ZONA EXPROPIACIÓN TOTAL
	ZONA EXPROPIACIÓN TEMPORAL
	SUPERFICIE DE SERVIDUMBRE
	LÍNEA EXTERIOR DE LA EXPROPIACIÓN
	LÍNEA INTERIOR DE LA EXPROPIACIÓN
	LÍMITE DE PARCELA O POLÍGONO
	LÍMITE DE SUBPARCELA



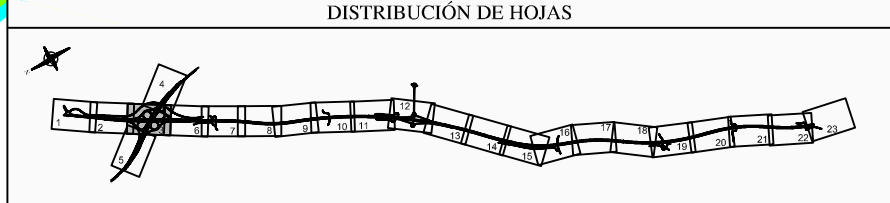
← CÁCERES

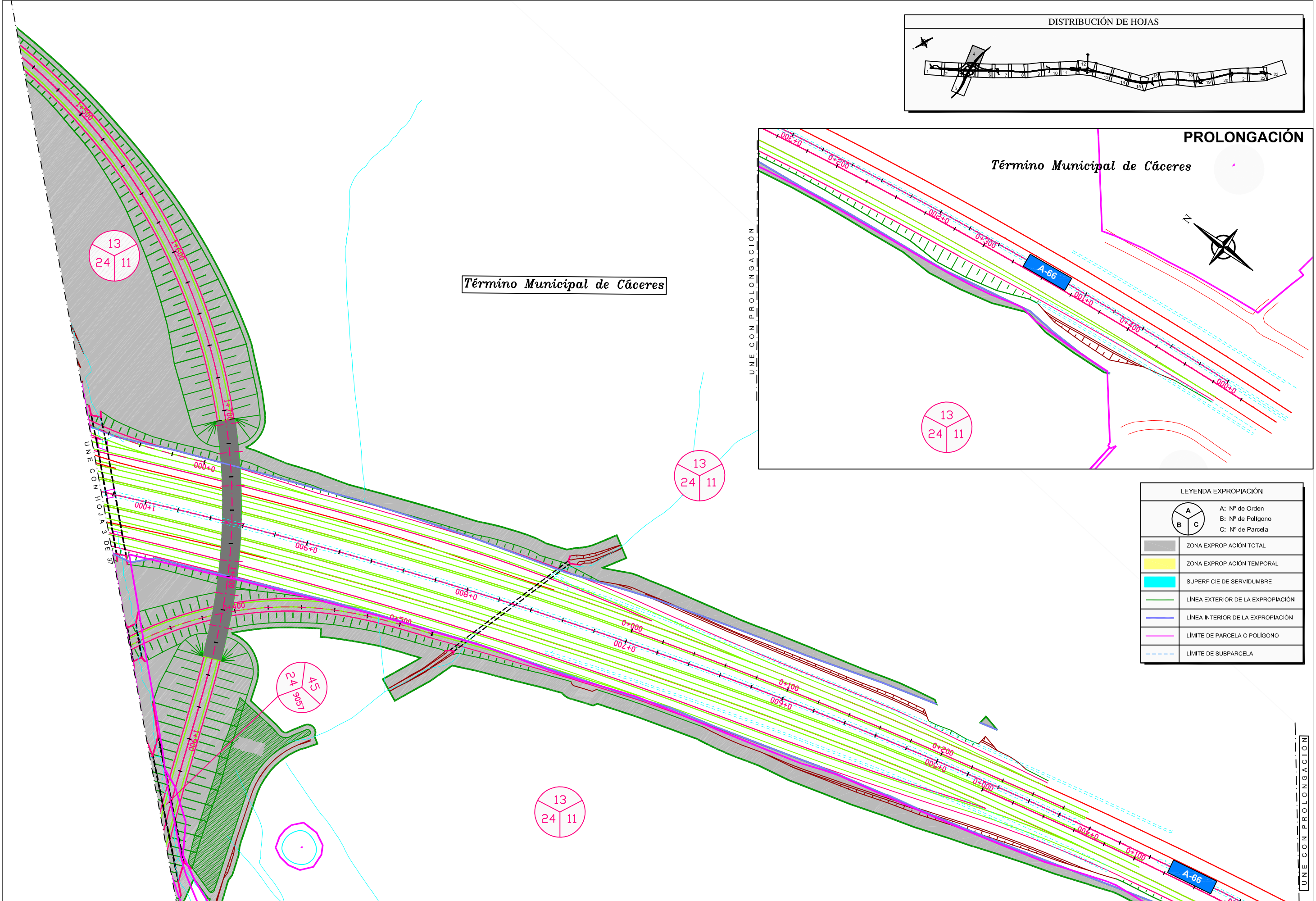
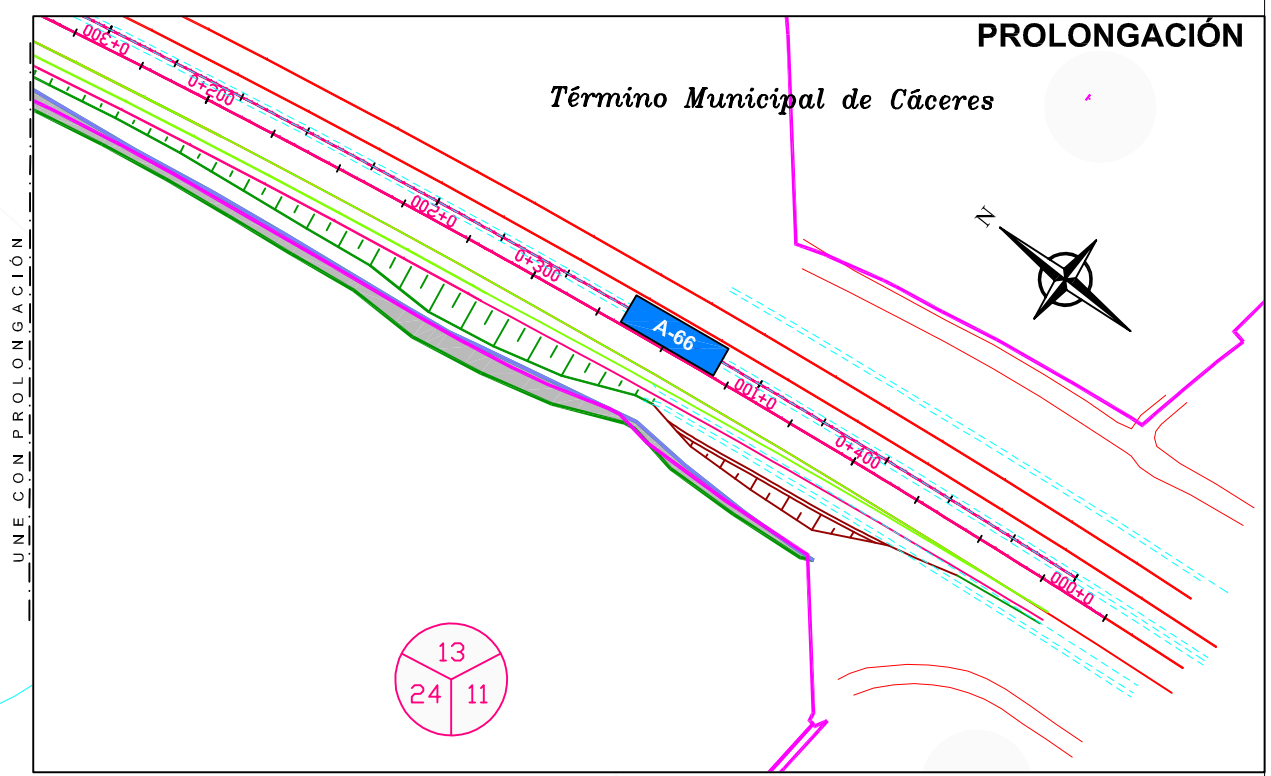
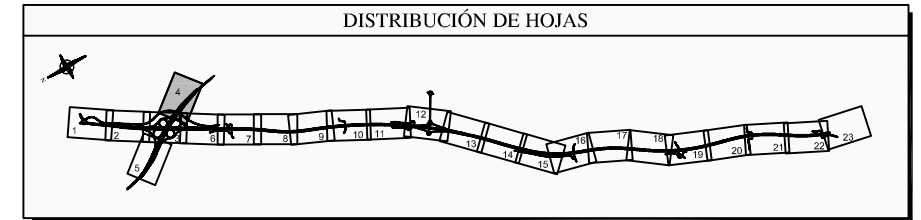
BADAJOS →

UNE CON HOJA 2 DE 37

UNE CON HOJA 6 DE 37

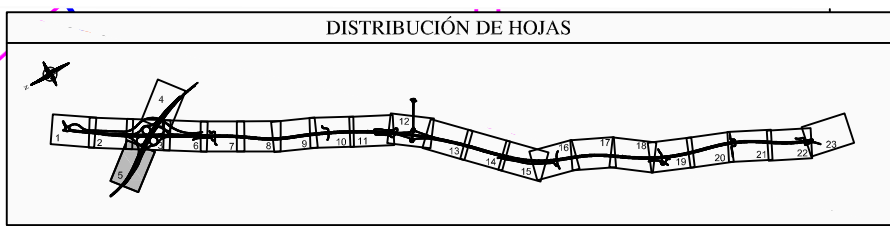
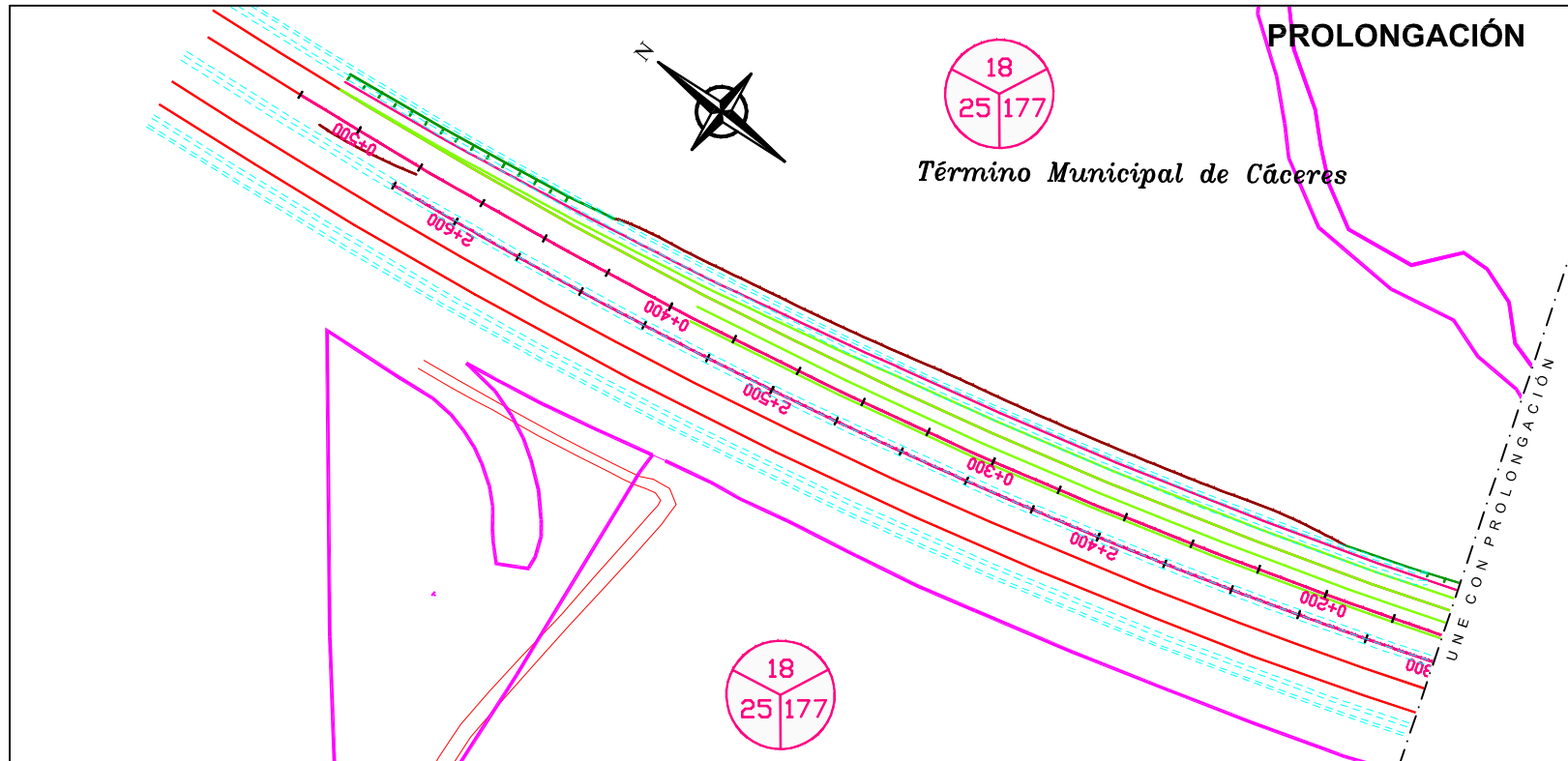
UNE CON HOJA 5 DE 37



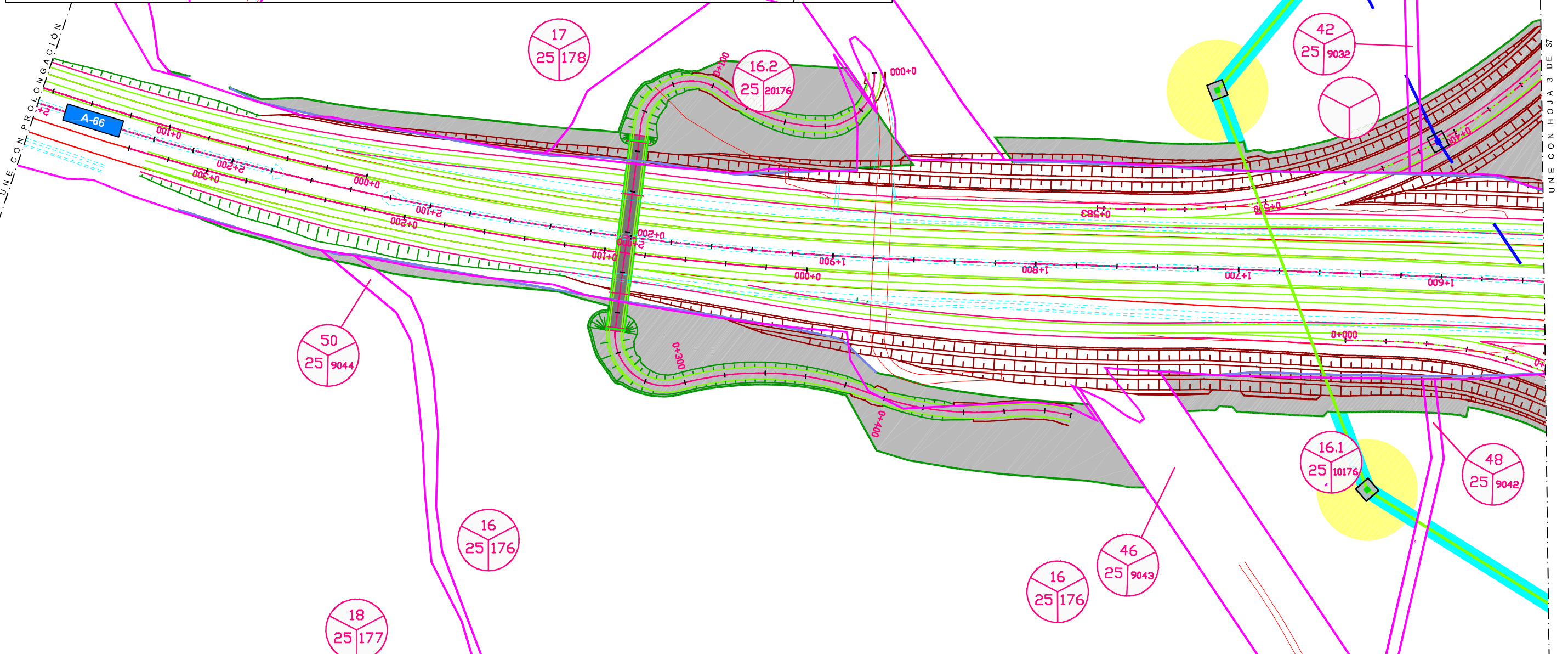


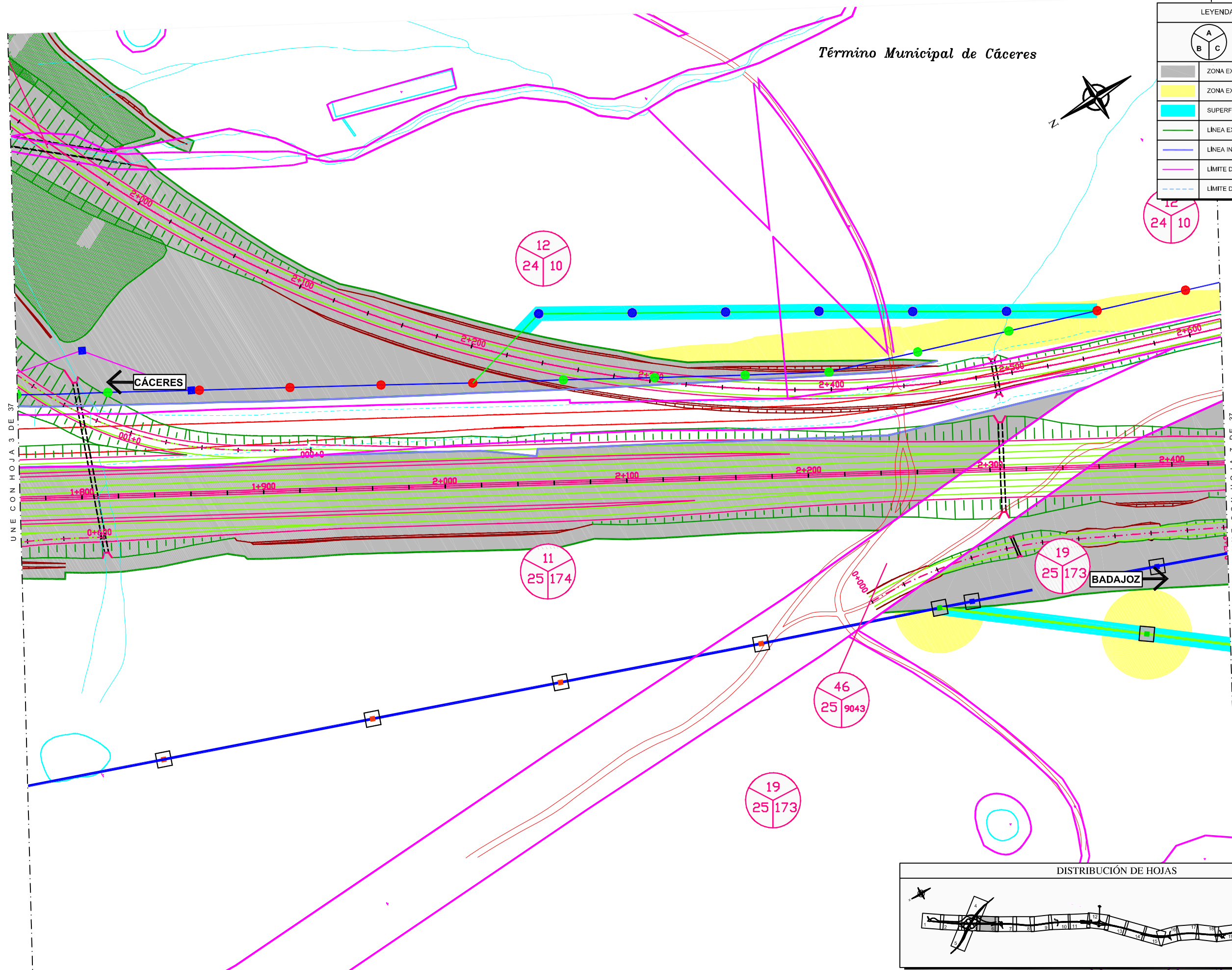
LEYENDA EXPROPIACIÓN

	A: Nº de Orden B: Nº de Polígono C: Nº de Parcela
	ZONA EXPROPIACIÓN TOTAL
	ZONA EXPROPIACIÓN TEMPORAL
	SUPERFICIE DE SERVIDUMBRE
	LÍNEA EXTERIOR DE LA EXPROPIACIÓN
	LÍNEA INTERIOR DE LA EXPROPIACIÓN
	LÍMITE DE PARCELA O POLÍGONO
	LÍMITE DE SUBPARCELA



LEYENDA EXPROPIACIÓN	
	A: Nº de Orden B: Nº de Polígono C: Nº de Parcela
	ZONA EXPROPIACIÓN TOTAL
	ZONA EXPROPIACIÓN TEMPORAL
	SUPERFICIE DE SERVIDUMBRE
	LÍNEA EXTERIOR DE LA EXPROPIACIÓN
	LÍNEA INTERIOR DE LA EXPROPIACIÓN
	LÍMITE DE PARCELA O POLÍGONO
	LÍMITE DE SUBPARCELA





Término Municipal de Cáceres

LEYENDA EXPROPIACIÓN	
	A: Nº de Orden B: Nº de Polígono C: Nº de Parcela
	ZONA EXPROPIACIÓN TOTAL
	ZONA EXPROPIACIÓN TEMPORAL
	SUPERFICIE DE SERVIDUMBRE
	LÍNEA EXTERIOR DE LA EXPROPIACIÓN
	LÍNEA INTERIOR DE LA EXPROPIACIÓN
	LÍMITE DE PARCELA O POLÍGONO
	LÍMITE DE SUBPARCELA

UNE CON HOJA 3 DE 37

UNE CON HOJA 7 DE 37

← CÁCERES

BADAJOZ →

12  
24 10

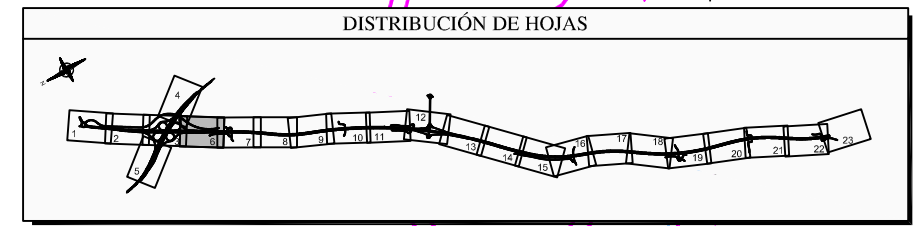
12  
24 10

11  
25 174

19  
25 173

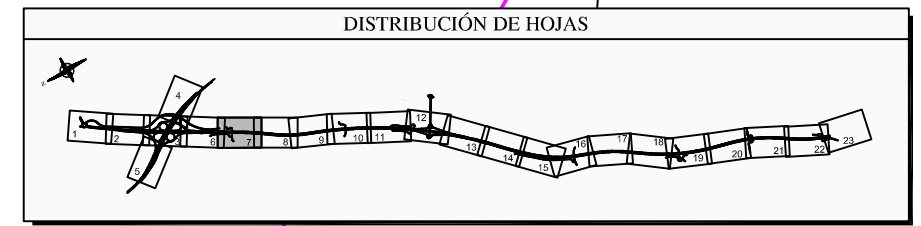
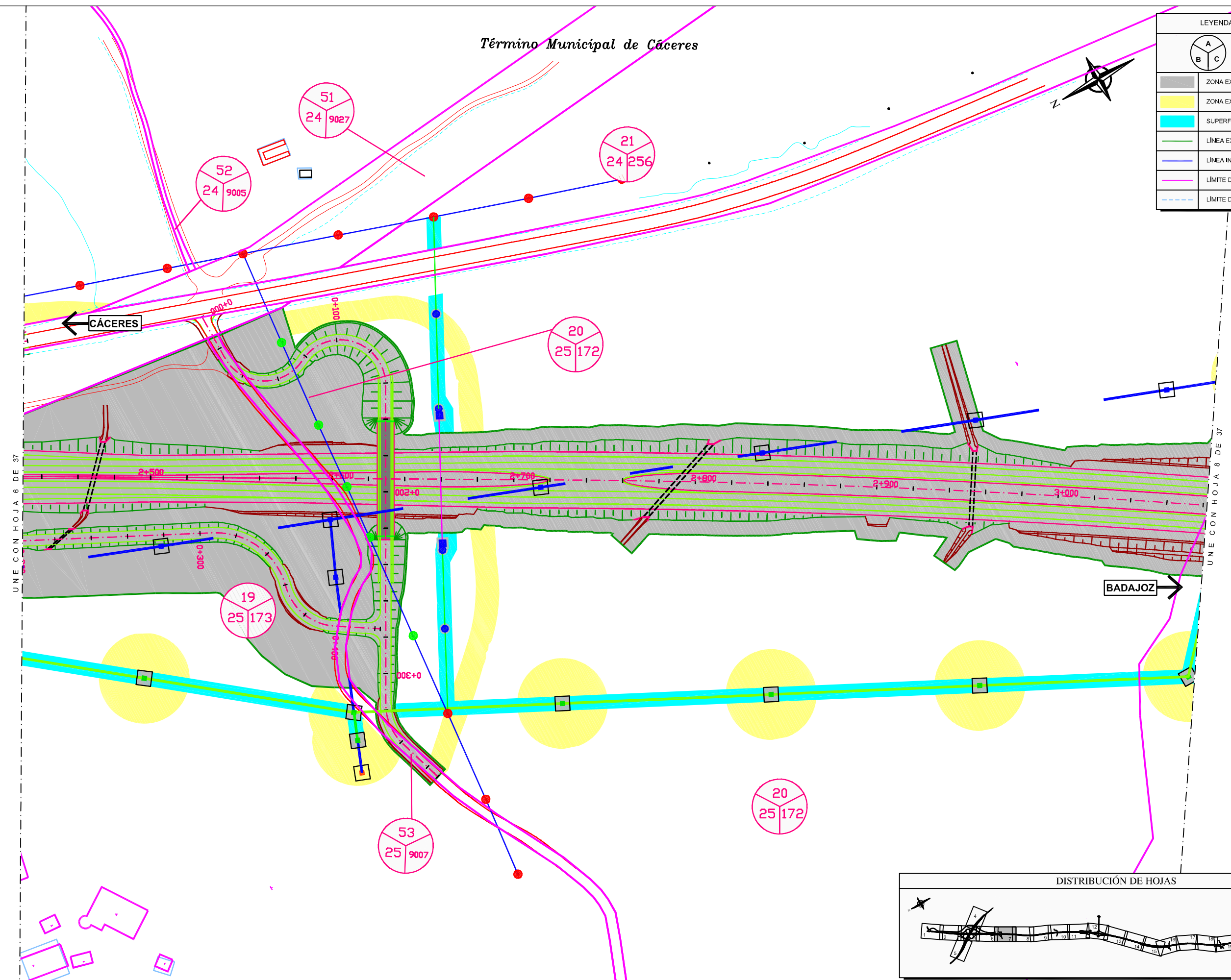
46  
25 9043

19  
25 173

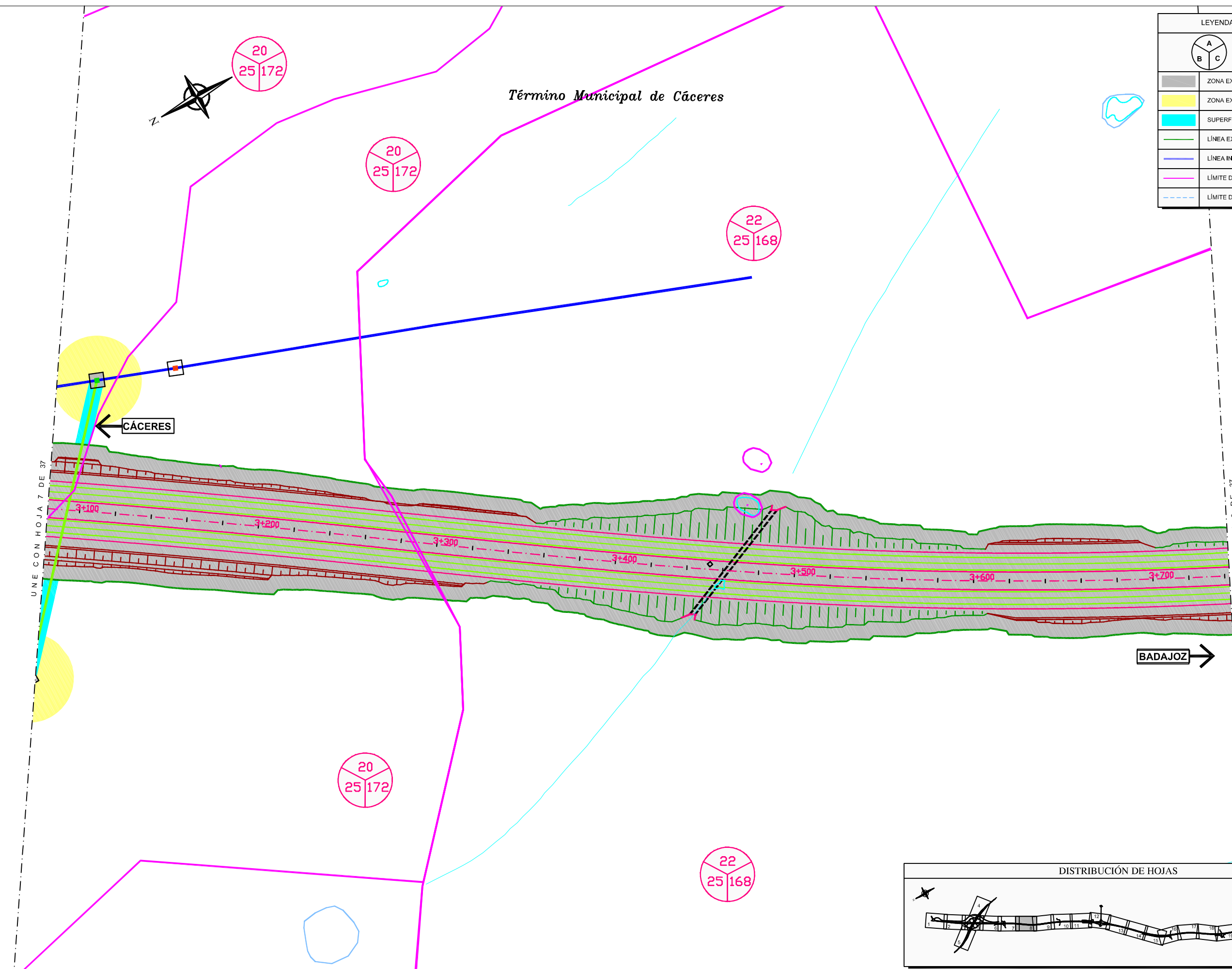


Término Municipal de Cáceres

LEYENDA EXPROPIACIÓN	
	A: Nº de Orden B: Nº de Polígono C: Nº de Parcela
	ZONA EXPROPIACIÓN TOTAL
	ZONA EXPROPIACIÓN TEMPORAL
	SUPERFICIE DE SERVIDUMBRE
	LÍNEA EXTERIOR DE LA EXPROPIACIÓN
	LÍNEA INTERIOR DE LA EXPROPIACIÓN
	LÍMITE DE PARCELA O POLÍGONO
	LÍMITE DE SUBPARCELA

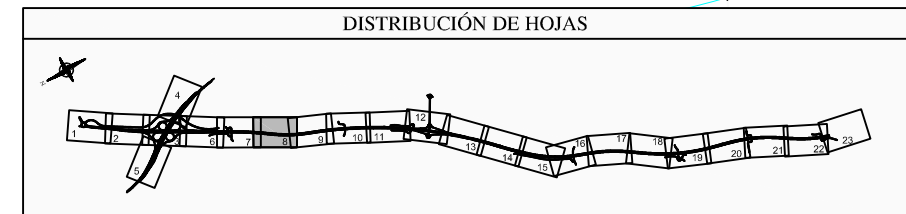


LEYENDA EXPROPIACIÓN	
	A: Nº de Orden B: Nº de Polígono C: Nº de Parcela
	ZONA EXPROPIACIÓN TOTAL
	ZONA EXPROPIACIÓN TEMPORAL
	SUPERFICIE DE SERVIDUMBRE
	LÍNEA EXTERIOR DE LA EXPROPIACIÓN
	LÍNEA INTERIOR DE LA EXPROPIACIÓN
	LÍMITE DE PARCELA O POLÍGONO
	LÍMITE DE SUBPARCELA





UNE CON HOJA 7 DE 37

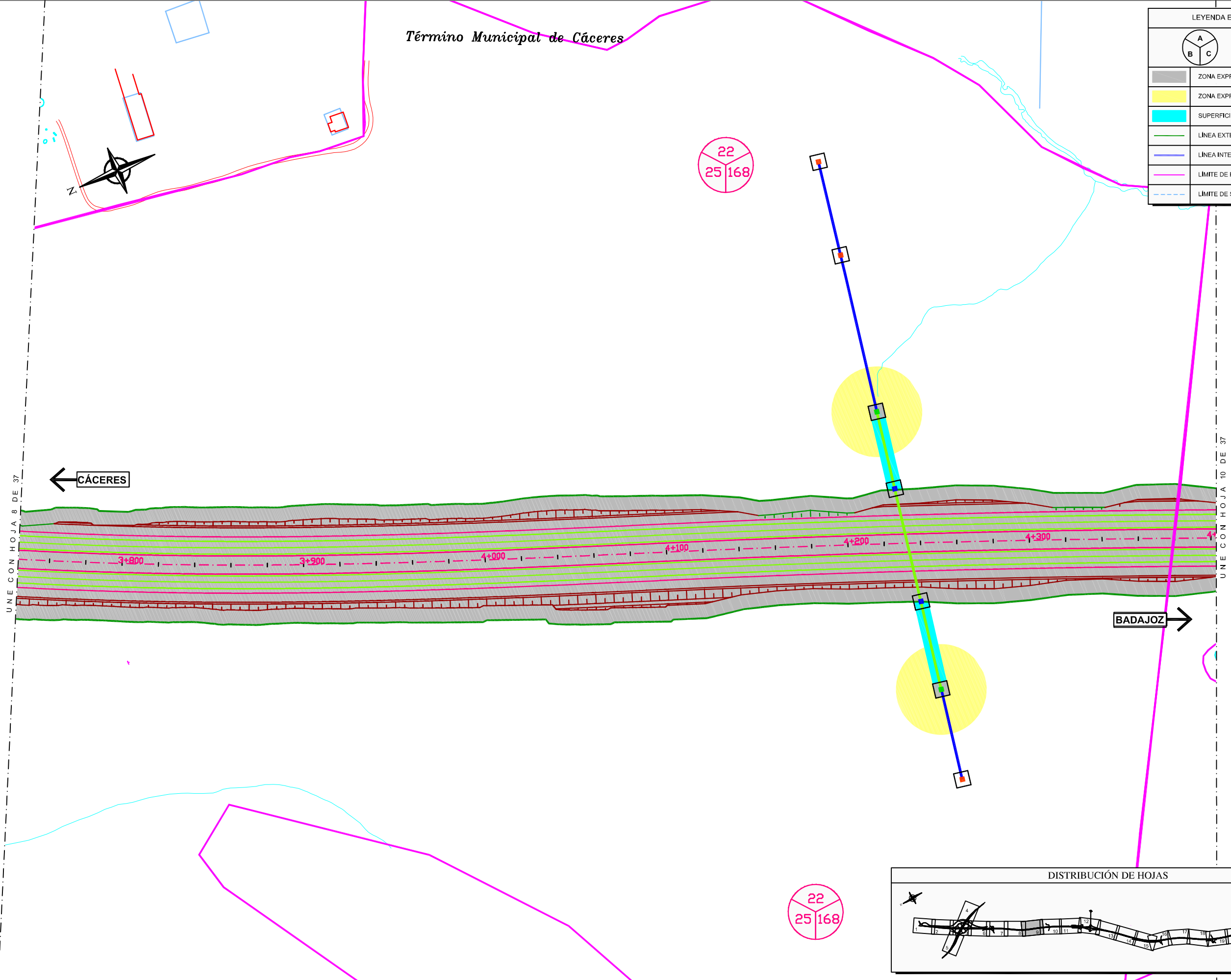
UNE CON HOJA 9 DE 37





Término Municipal de Cáceres

LEYENDA EXPROPIACIÓN	
	A: Nº de Orden B: Nº de Polígono C: Nº de Parcela
	ZONA EXPROPIACIÓN TOTAL
	ZONA EXPROPIACIÓN TEMPORAL
	SUPERFICIE DE SERVIDUMBRE
	LÍNEA EXTERIOR DE LA EXPROPIACIÓN
	LÍNEA INTERIOR DE LA EXPROPIACIÓN
	LÍMITE DE PARCELA O POLÍGONO
	LÍMITE DE SUBPARCELA



UNE CON HOJA 8 DE 37

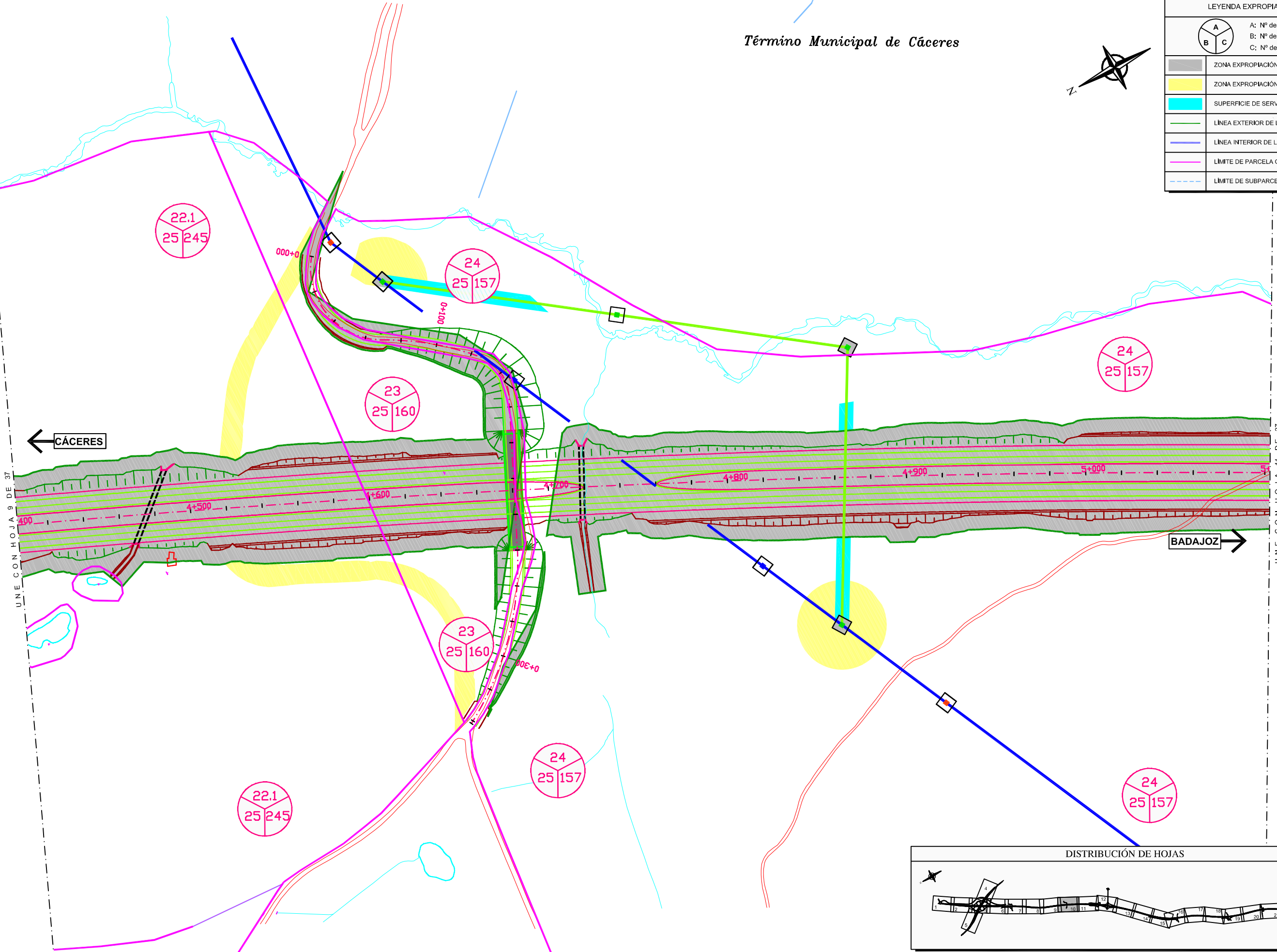
UNE CON HOJA 10 DE 37



Término Municipal de Cáceres

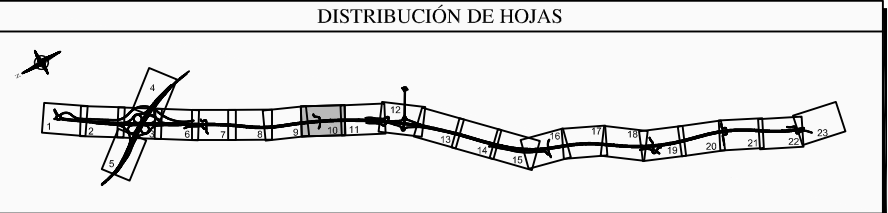










LEYENDA EXPROPIACIÓN	
	A: Nº de Orden B: Nº de Polígono C: Nº de Parcela
	ZONA EXPROPIACIÓN TOTAL
	ZONA EXPROPIACIÓN TEMPORAL
	SUPERFICIE DE SERVIDUMBRE
	LÍNEA EXTERIOR DE LA EXPROPIACIÓN
	LÍNEA INTERIOR DE LA EXPROPIACIÓN
	LÍMITE DE PARCELA O POLÍGONO
	LÍMITE DE SUBPARCELA

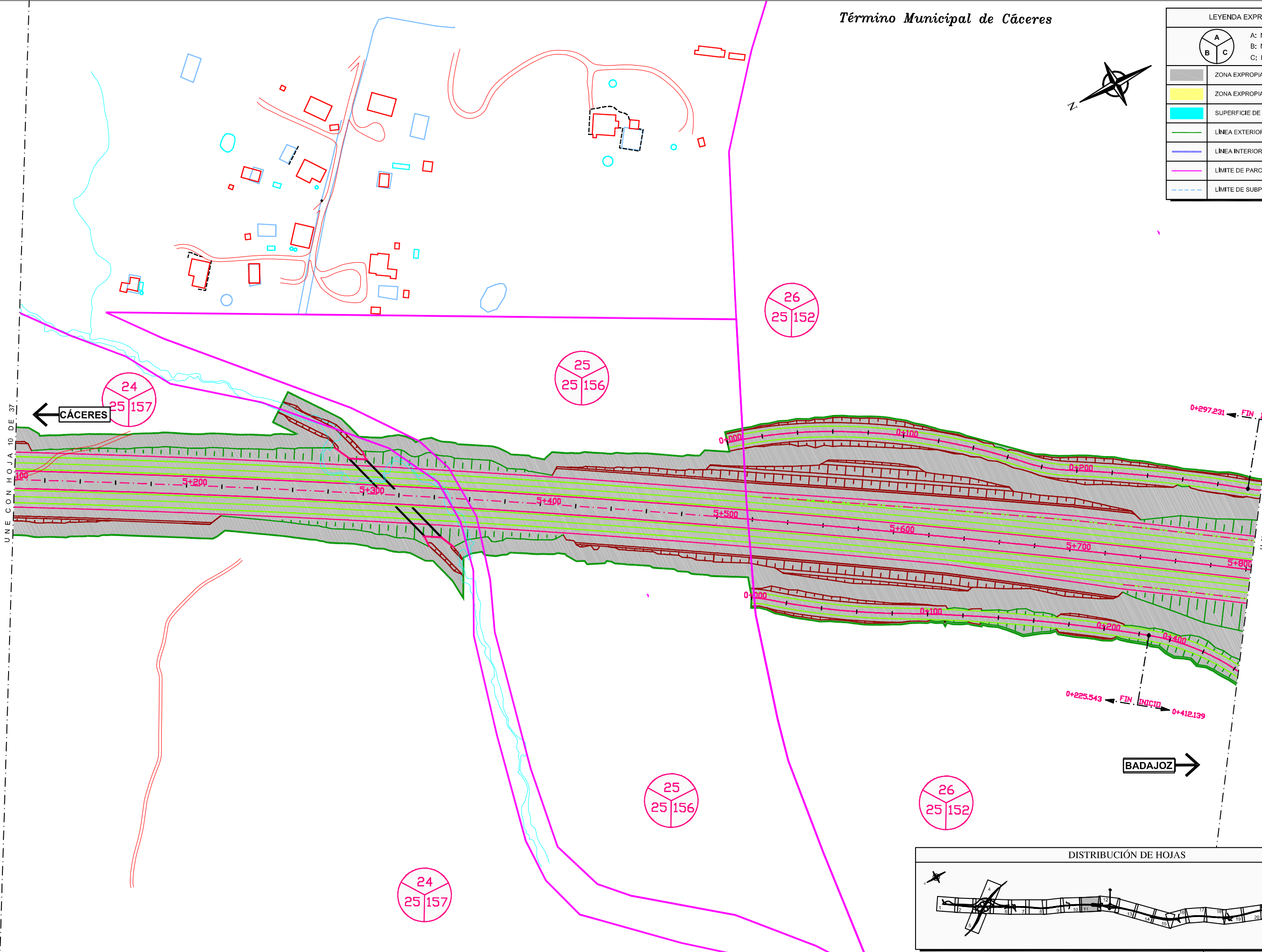


UNE CON HOJA 9 DE 37

UNE CON HOJA 11 DE 37

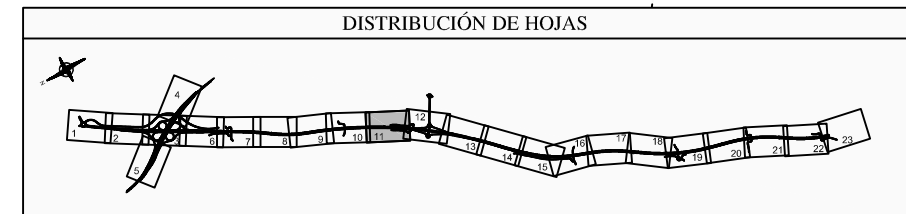


LEYENDA EXPROPIACIÓN	
	A: Nº de Orden B: Nº de Polígono C: Nº de Parcela
	ZONA EXPROPIACIÓN TOTAL
	ZONA EXPROPIACIÓN TEMPORAL
	SUPERFICIE DE SERVIDUMBRE
	LÍNEA EXTERIOR DE LA EXPROPIACIÓN
	LÍNEA INTERIOR DE LA EXPROPIACIÓN
	LÍMITE DE PARCELA O POLÍGONO
	LÍMITE DE SUBPARCELA



UNE CON HOJA 10 DE 37

UNE CON HOJA 12 DE 37

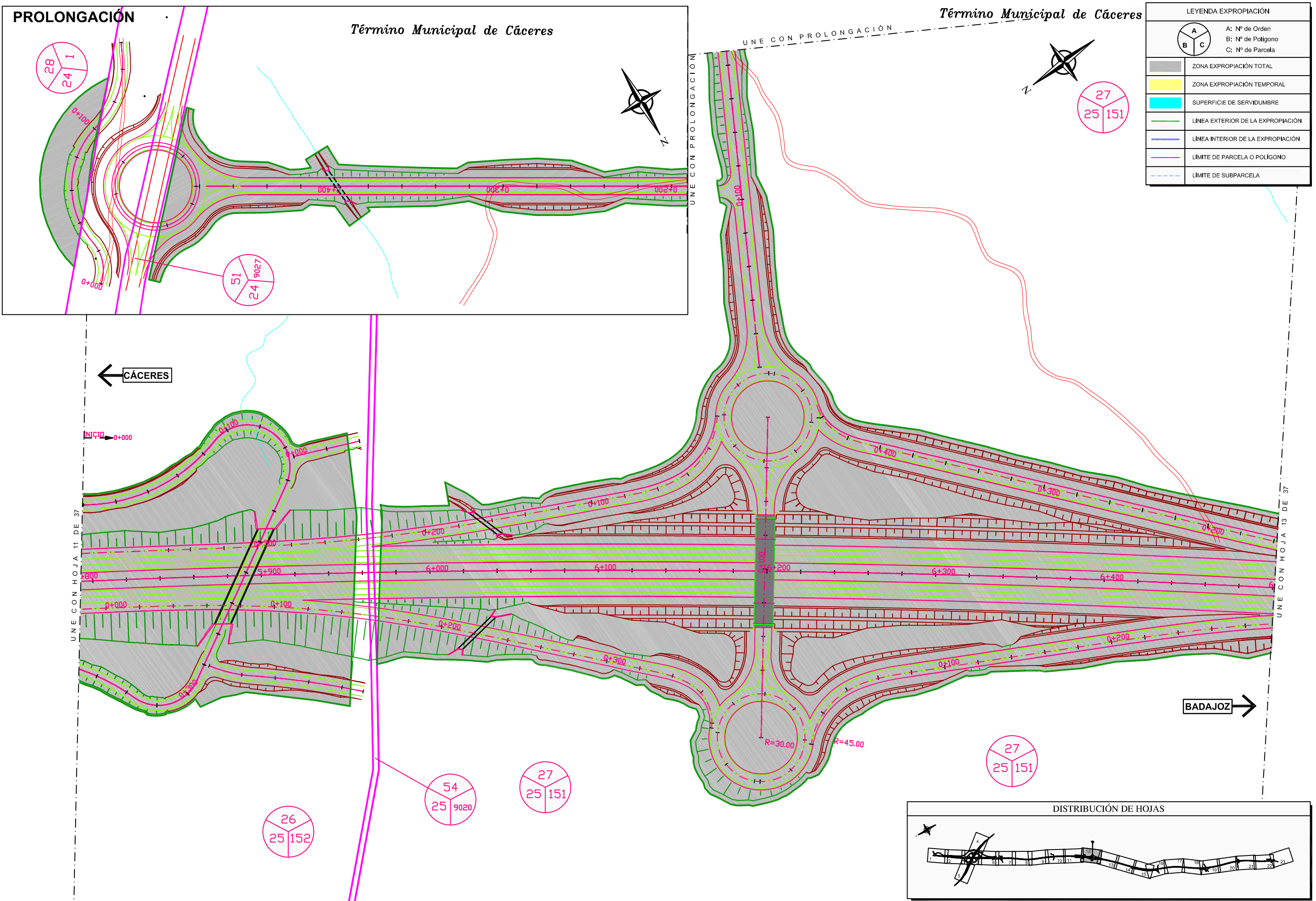


**PROLONGACIÓN**

Término Municipal de Cáceres

Término Municipal de Cáceres

LEYENDA EXPROPIACIÓN	
	A: Nº de Orden B: Nº de Polígono C: Nº de Parcela
	ZONA EXPROPIACIÓN TOTAL
	ZONA EXPROPIACIÓN TEMPORAL
	SUPERFICIE DE SERVIDUMBRE
	LÍNEA EXTERIOR DE LA EXPROPIACIÓN
	LÍNEA INTERIOR DE LA EXPROPIACIÓN
	LÍMITE DE PARCELA O POLÍGONO
	LÍMITE DE SUBPARCELA



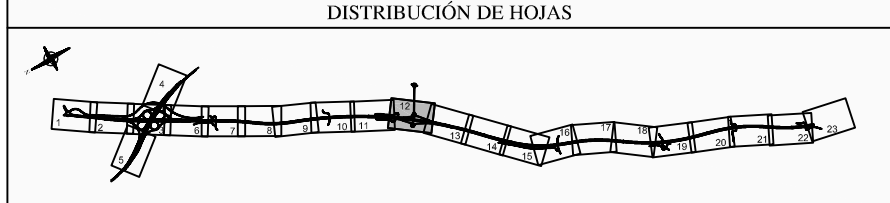
← CÁCERES

BADAJOZ →

UNE CON HOJA 11 DE 37

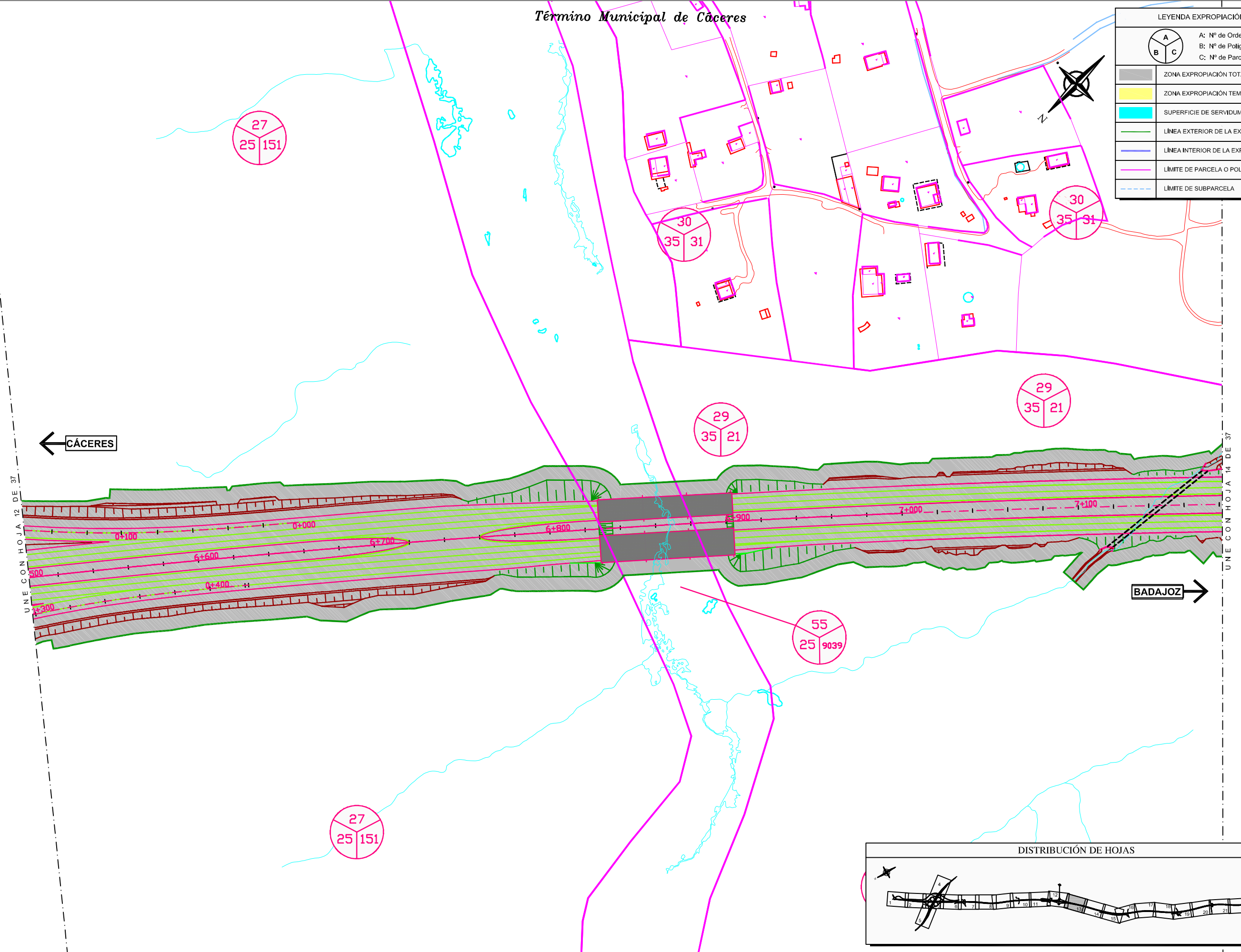
UNE CON HOJA 13 DE 37

DISTRIBUCIÓN DE HOJAS



Término Municipal de Cáceres

LEYENDA EXPROPIACIÓN	
	A: Nº de Orden B: Nº de Polígono C: Nº de Parcela
	ZONA EXPROPIACIÓN TOTAL
	ZONA EXPROPIACIÓN TEMPORAL
	SUPERFICIE DE SERVIDUMBRE
	LÍNEA EXTERIOR DE LA EXPROPIACIÓN
	LÍNEA INTERIOR DE LA EXPROPIACIÓN
	LÍMITE DE PARCELA O POLÍGONO
	LÍMITE DE SUBPARCELA

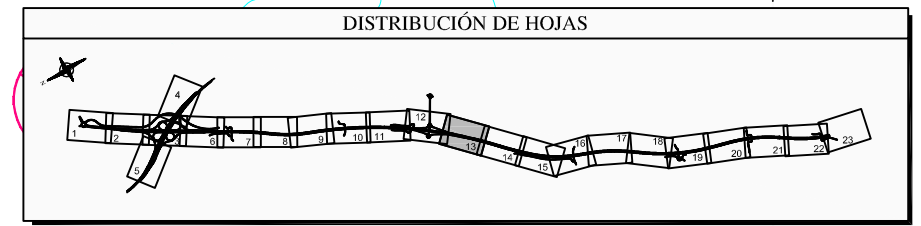


← CÁCERES

BADAJOZ →

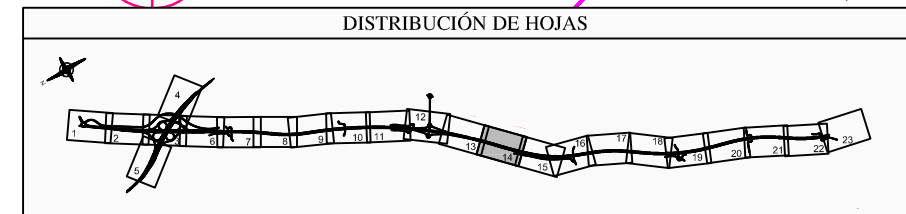
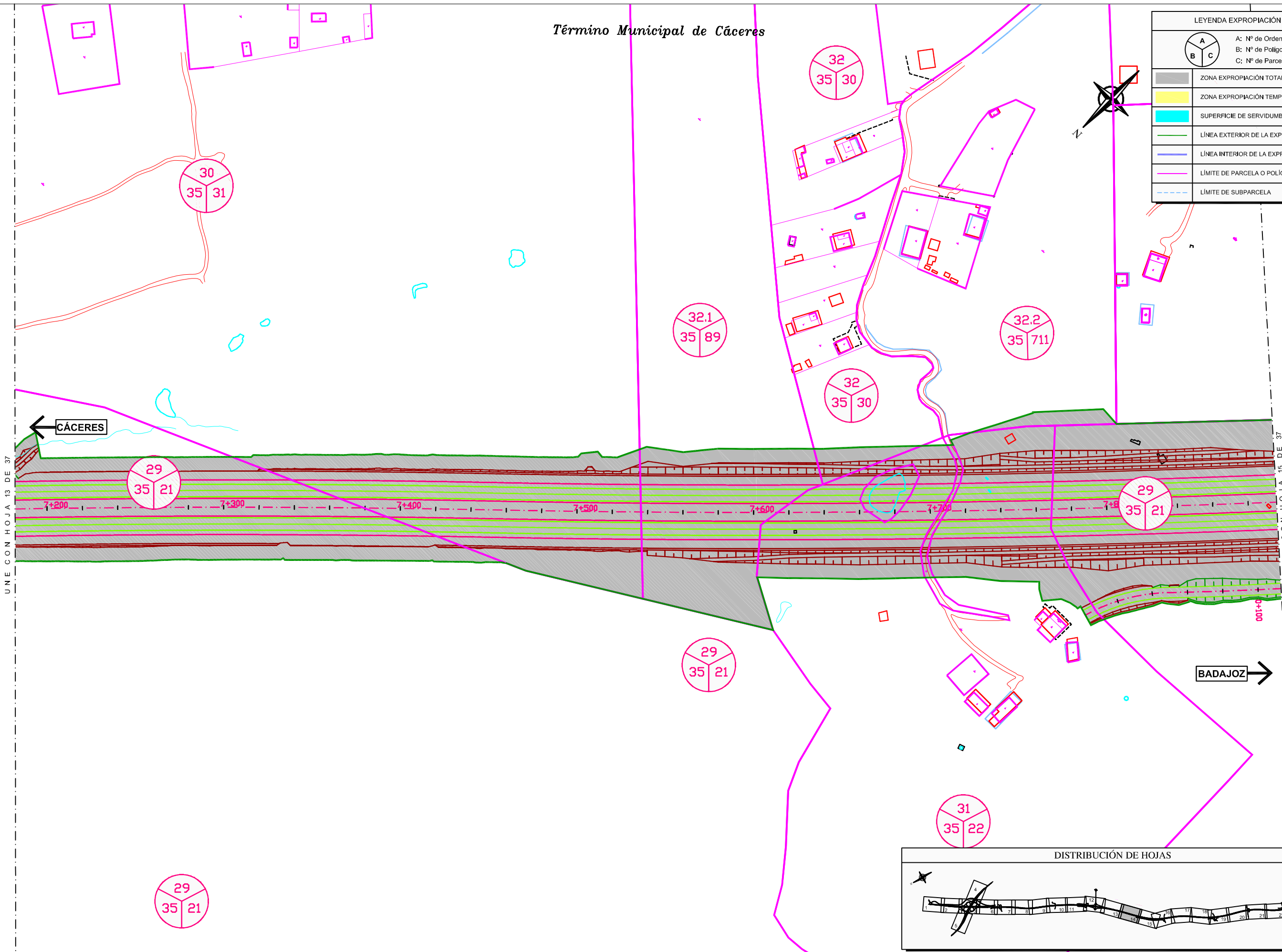
UNE CON HOJA 12 DE 37

UNE CON HOJA 14 DE 37



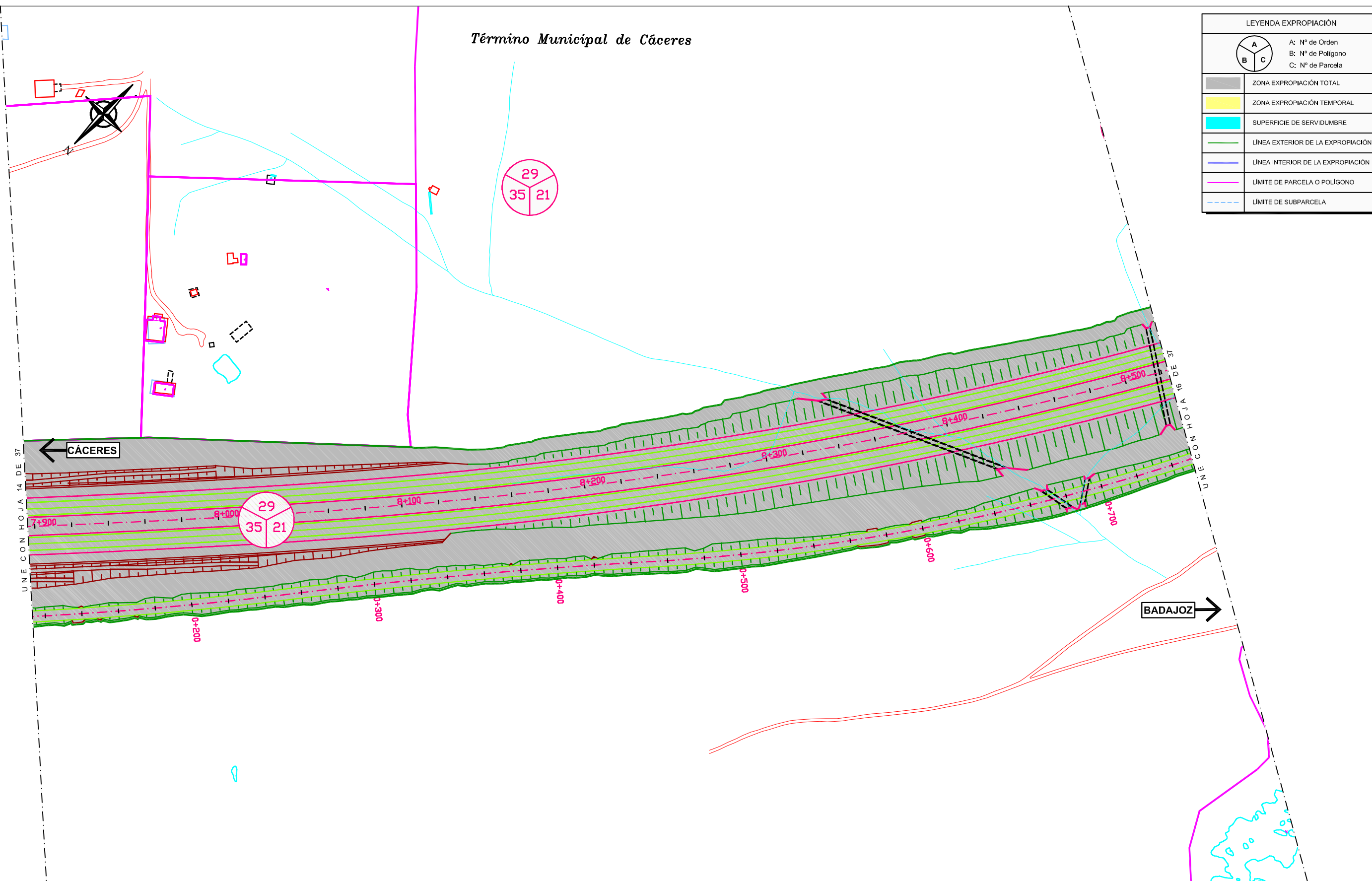
Término Municipal de Cáceres

LEYENDA EXPROPIACIÓN	
	A: Nº de Orden B: Nº de Polígono C: Nº de Parcela
	ZONA EXPROPIACIÓN TOTAL
	ZONA EXPROPIACIÓN TEMPORAL
	SUPERFICIE DE SERVIDUMBRE
	LÍNEA EXTERIOR DE LA EXPROPIACIÓN
	LÍNEA INTERIOR DE LA EXPROPIACIÓN
	LÍMITE DE PARCELA O POLÍGONO
	LÍMITE DE SUBPARCELA



Término Municipal de Cáceres

LEYENDA EXPROPIACIÓN	
	A: Nº de Orden B: Nº de Polígono C: Nº de Parcela
	ZONA EXPROPIACIÓN TOTAL
	ZONA EXPROPIACIÓN TEMPORAL
	SUPERFICIE DE SERVIDUMBRE
	LÍNEA EXTERIOR DE LA EXPROPIACIÓN
	LÍNEA INTERIOR DE LA EXPROPIACIÓN
	LÍMITE DE PARCELA O POLÍGONO
	LÍMITE DE SUBPARCELA



UNE CON HOJA 14 DE 37

UNE CON HOJA 16 DE 37

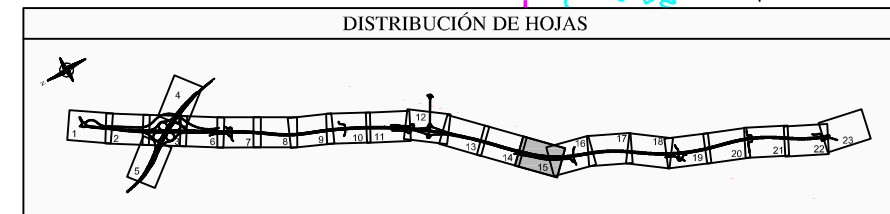
← CÁCERES

BADAJOZ →

29  
35 21

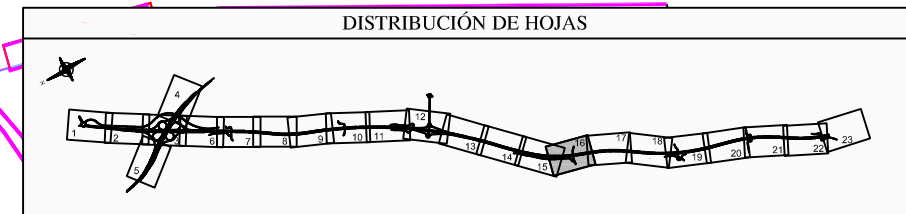
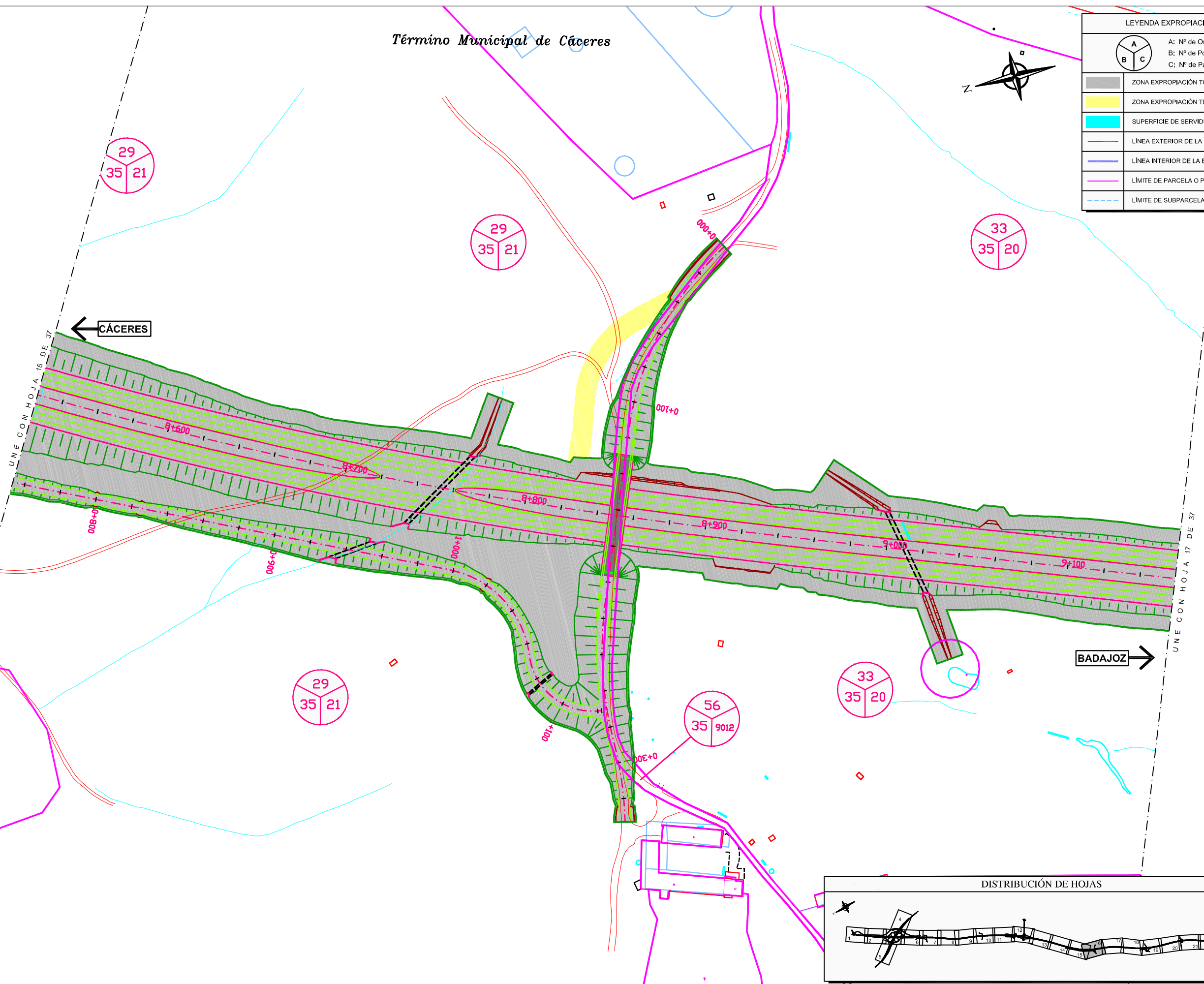
29  
35 21

29  
35 21



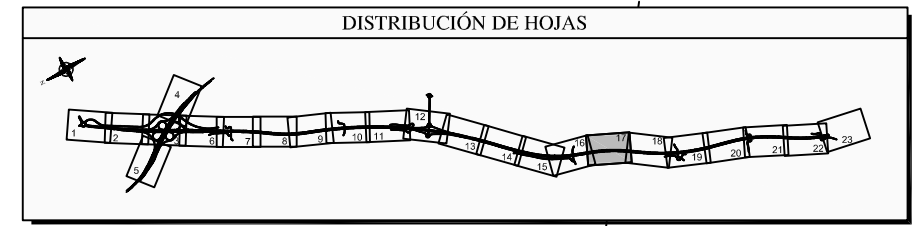
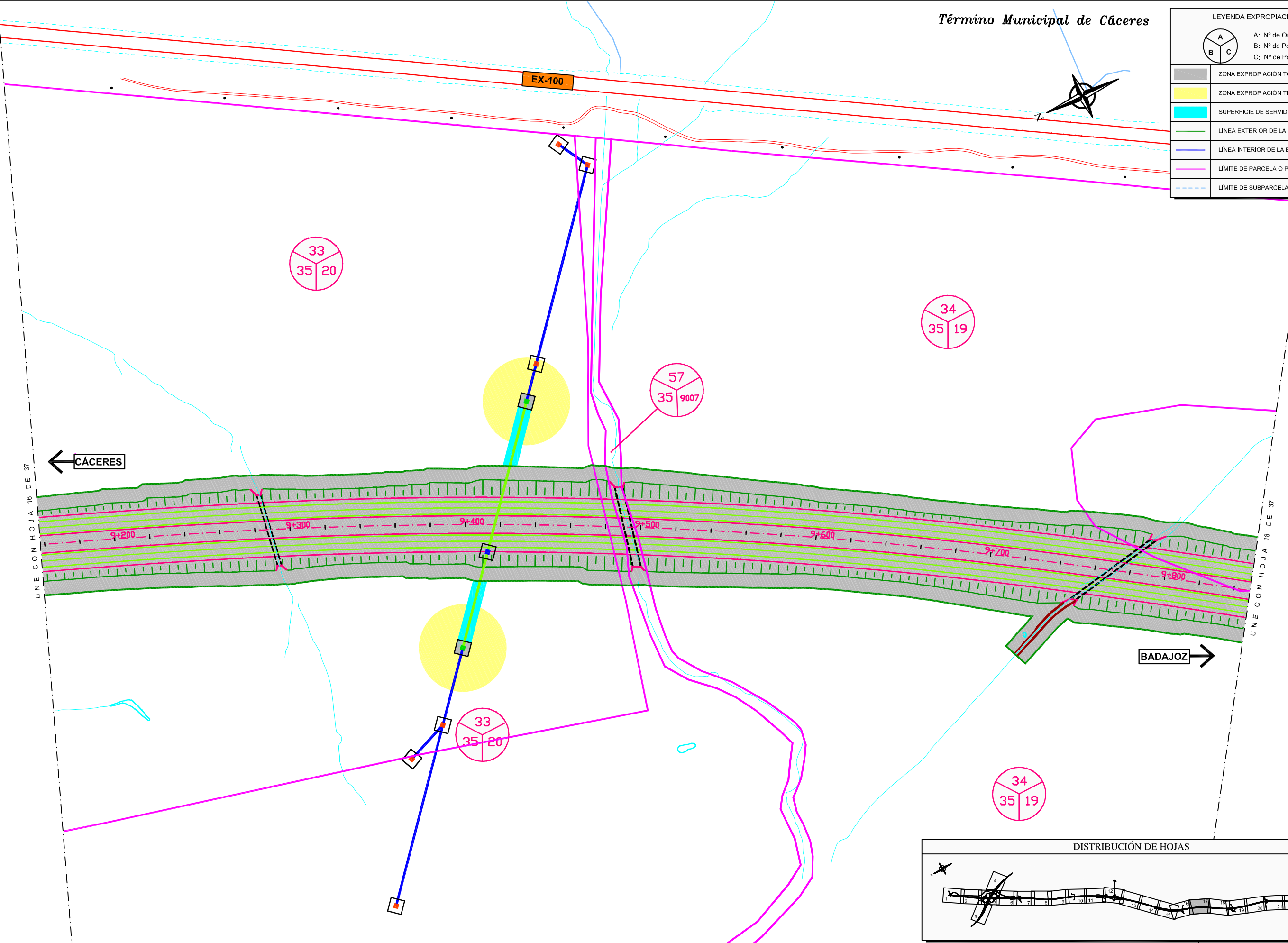
Término Municipal de Cáceres

LEYENDA EXPROPIACIÓN	
	A: Nº de Orden B: Nº de Polígono C: Nº de Parcela
	ZONA EXPROPIACIÓN TOTAL
	ZONA EXPROPIACIÓN TEMPORAL
	SUPERFICIE DE SERVIDUMBRE
	LÍNEA EXTERIOR DE LA EXPROPIACIÓN
	LÍNEA INTERIOR DE LA EXPROPIACIÓN
	LÍMITE DE PARCELA O POLÍGONO
	LÍMITE DE SUBPARCELA





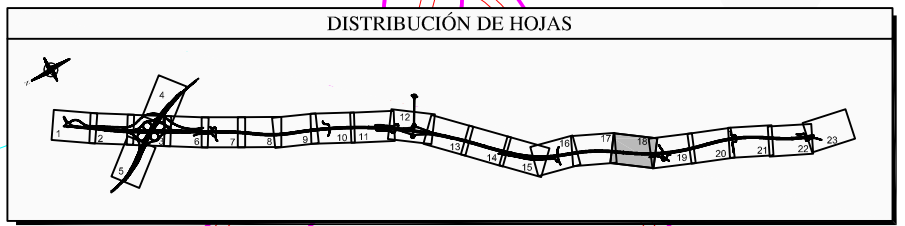
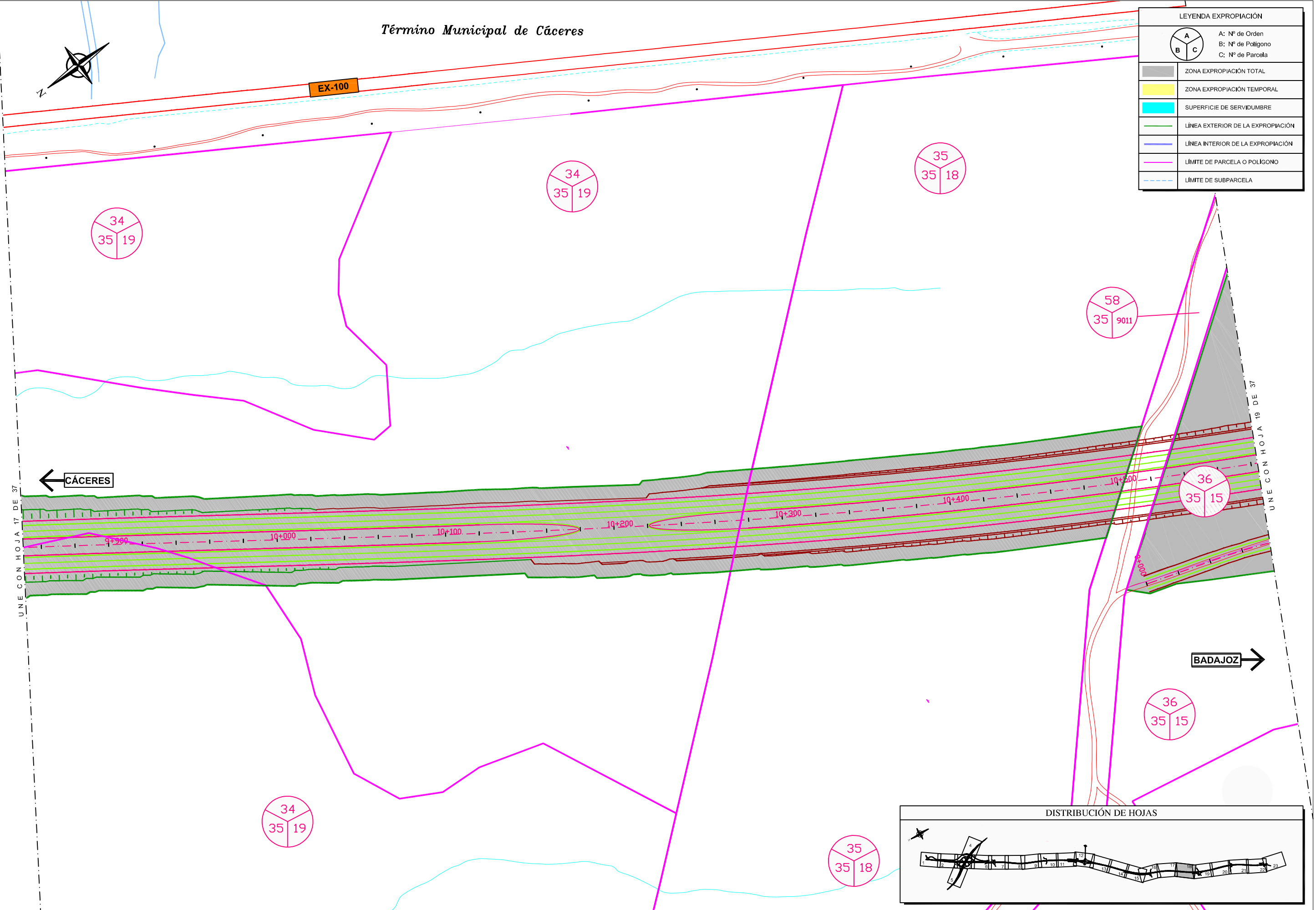
LEYENDA EXPROPIACIÓN	
	A: Nº de Orden B: Nº de Polígono C: Nº de Parcela
	ZONA EXPROPIACIÓN TOTAL
	ZONA EXPROPIACIÓN TEMPORAL
	SUPERFICIE DE SERVIDUMBRE
	LÍNEA EXTERIOR DE LA EXPROPIACIÓN
	LÍNEA INTERIOR DE LA EXPROPIACIÓN
	LÍMITE DE PARCELA O POLÍGONO
	LÍMITE DE SUBPARCELA



Término Municipal de Cáceres



LEYENDA EXPROPIACIÓN	
	A: Nº de Orden B: Nº de Polígono C: Nº de Parcela
	ZONA EXPROPIACIÓN TOTAL
	ZONA EXPROPIACIÓN TEMPORAL
	SUPERFICIE DE SERVIDUMBRE
	LÍNEA EXTERIOR DE LA EXPROPIACIÓN
	LÍNEA INTERIOR DE LA EXPROPIACIÓN
	LÍMITE DE PARCELA O POLÍGONO
	LÍMITE DE SUBPARCELA



LEYENDA EXPROPIACIÓN	
	A: Nº de Orden B: Nº de Polígono C: Nº de Parcela
	ZONA EXPROPIACIÓN TOTAL
	ZONA EXPROPIACIÓN TEMPORAL
	SUPERFICIE DE SERVIDUMBRE
	LÍNEA EXTERIOR DE LA EXPROPIACIÓN
	LÍNEA INTERIOR DE LA EXPROPIACIÓN
	LÍMITE DE PARCELA O POLÍGONO
	LÍMITE DE SUBPARCELA



Término Municipal de Cáceres

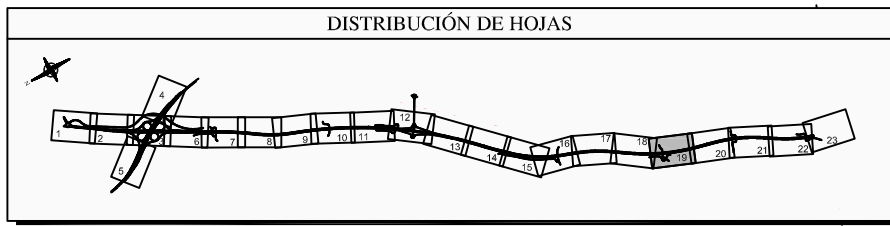
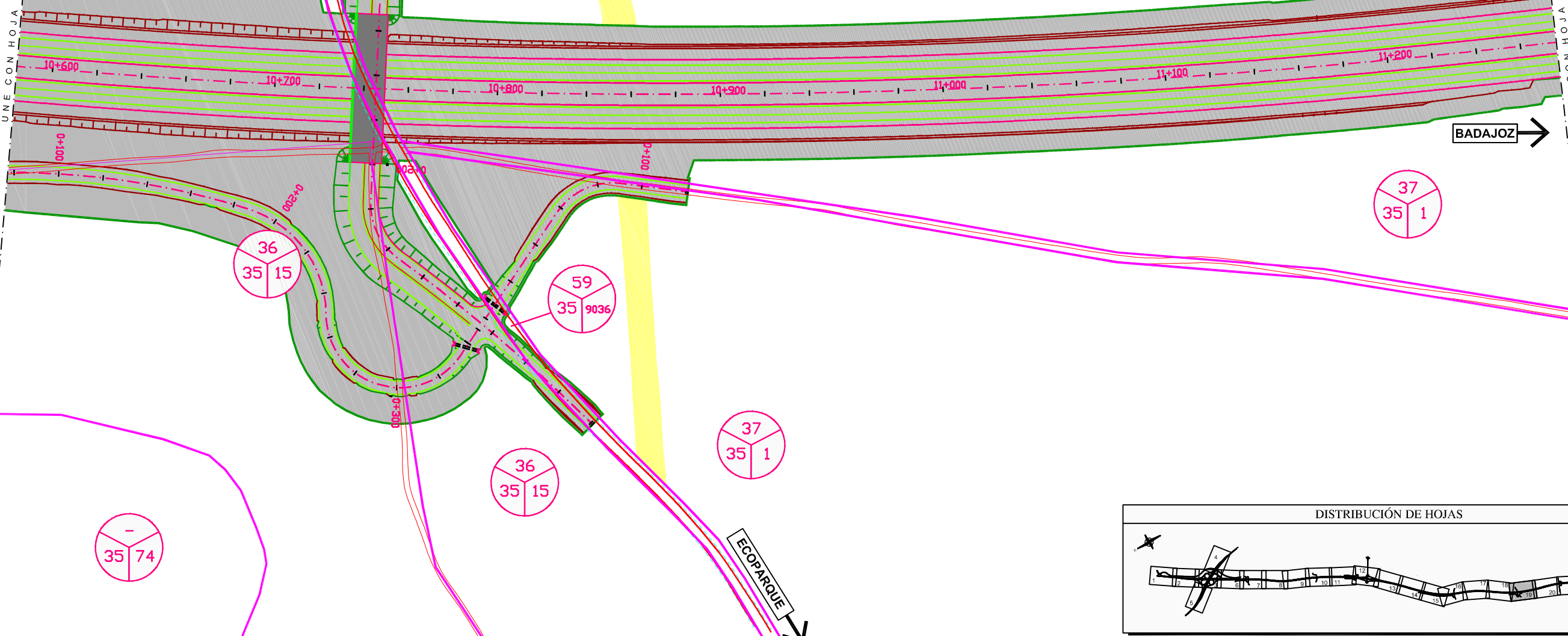
UNE CON HOJA 18 DE 37

UNE CON HOJA 20 DE 37

CÁCERES ←

→ BADAJOZ

ECOPARQUE ↓



Término Municipal de Cáceres

LEYENDA EXPROPIACIÓN	
	A: Nº de Orden B: Nº de Polígono C: Nº de Parcela
	ZONA EXPROPIACIÓN TOTAL
	ZONA EXPROPIACIÓN TEMPORAL
	SUPERFICIE DE SERVIDUMBRE
	LÍNEA EXTERIOR DE LA EXPROPIACIÓN
	LÍNEA INTERIOR DE LA EXPROPIACIÓN
	LÍMITE DE PARCELA O POLÍGONO
	LÍMITE DE SUBPARCELA



UNE CON HOJA 19 DE 37

UNE CON HOJA 21 DE 37

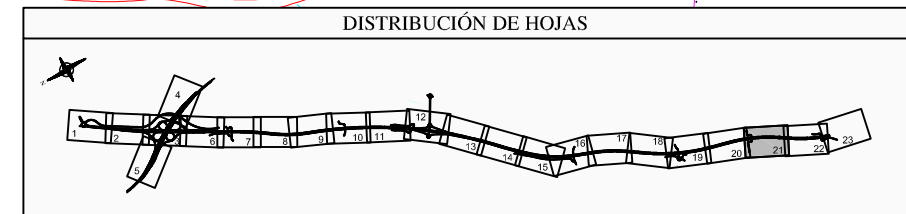
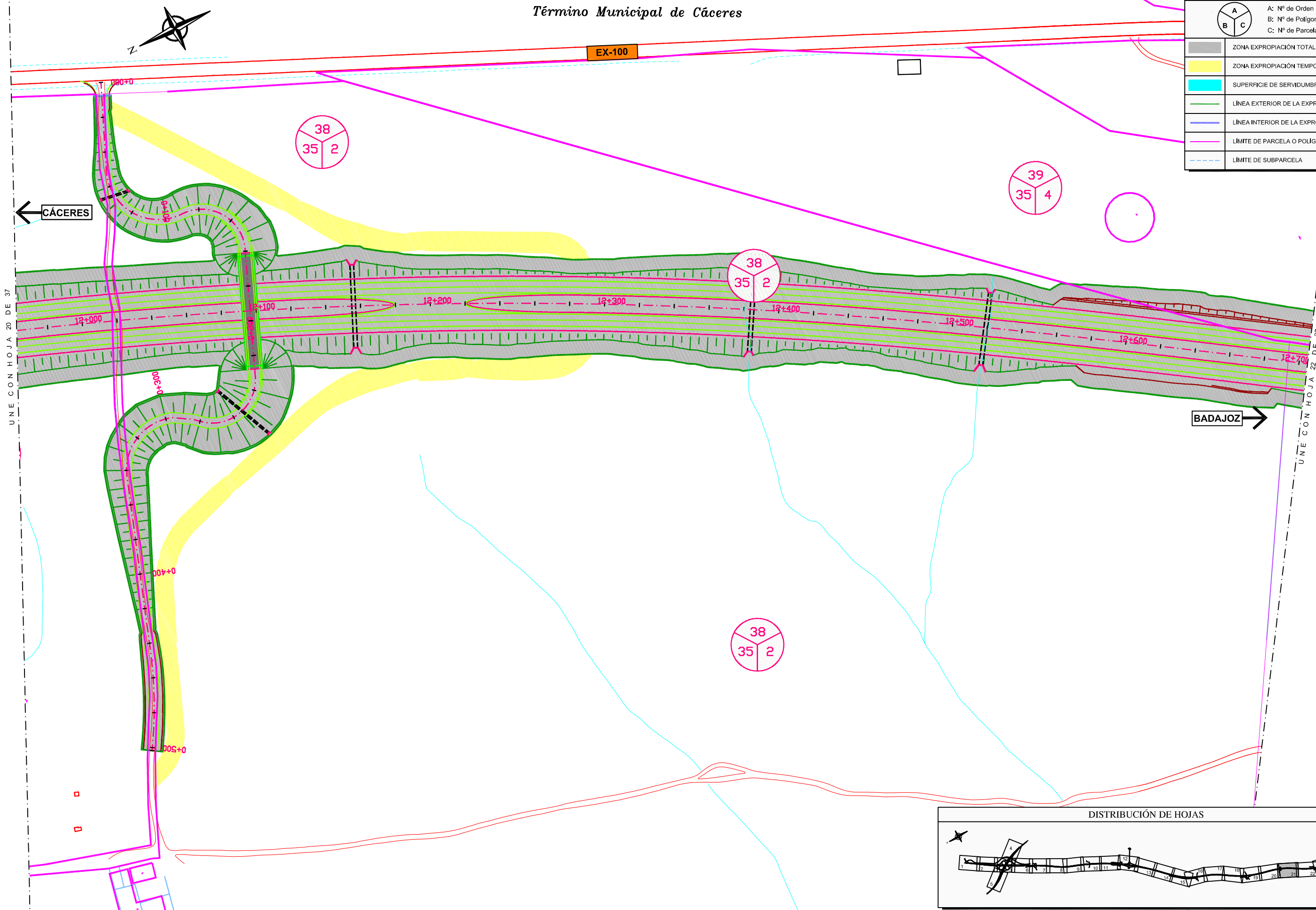
← CÁCERES

BADAJOZ →



Término Municipal de Cáceres

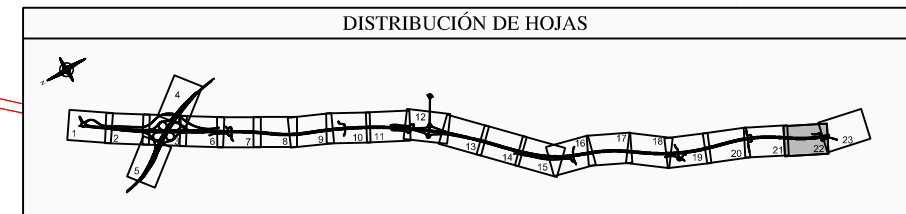
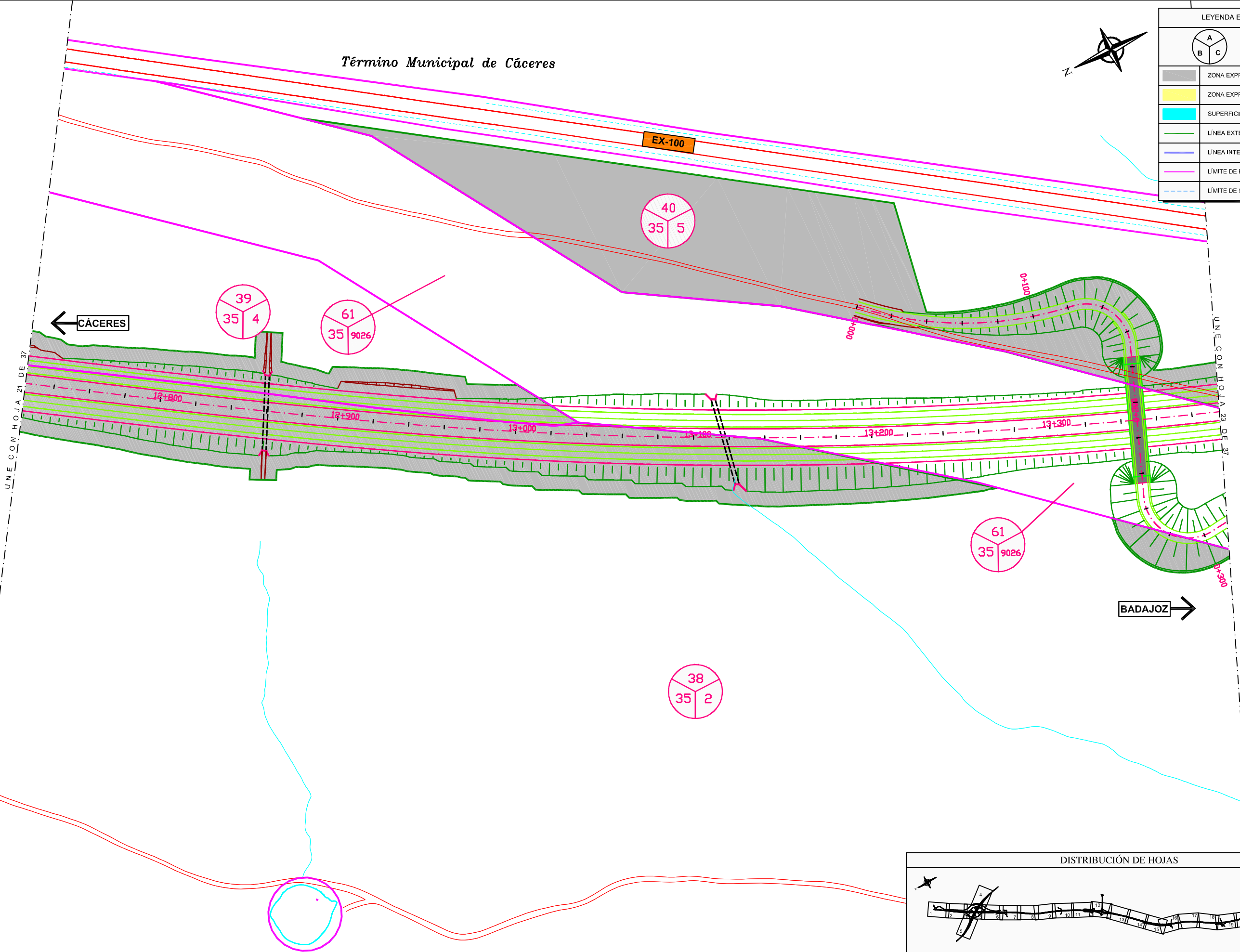
LEYENDA EXPROPIACIÓN	
	A: Nº de Orden B: Nº de Polígono C: Nº de Parcela
	ZONA EXPROPIACIÓN TOTAL
	ZONA EXPROPIACIÓN TEMPORAL
	SUPERFICIE DE SERVIDUMBRE
	LÍNEA EXTERIOR DE LA EXPROPIACIÓN
	LÍNEA INTERIOR DE LA EXPROPIACIÓN
	LÍMITE DE PARCELA O POLÍGONO
	LÍMITE DE SUBPARCELA



Término Municipal de Cáceres



LEYENDA EXPROPIACIÓN	
	A: Nº de Orden B: Nº de Polígono C: Nº de Parcela
	ZONA EXPROPIACIÓN TOTAL
	ZONA EXPROPIACIÓN TEMPORAL
	SUPERFICIE DE SERVIDUMBRE
	LÍNEA EXTERIOR DE LA EXPROPIACIÓN
	LÍNEA INTERIOR DE LA EXPROPIACIÓN
	LÍMITE DE PARCELA O POLÍGONO
	LÍMITE DE SUBPARCELA



Término Municipal de Cáceres

LEYENDA EXPROPIACIÓN	
	A: Nº de Orden B: Nº de Polígono C: Nº de Parcela
	ZONA EXPROPIACIÓN TOTAL
	ZONA EXPROPIACIÓN TEMPORAL
	SUPERFICIE DE SERVIDUMBRE
	LÍNEA EXTERIOR DE LA EXPROPIACIÓN
	LÍNEA INTERIOR DE LA EXPROPIACIÓN
	LÍMITE DE PARCELA O POLÍGONO
	LÍMITE DE SUBPARCELA



← CÁCERES

UNE CON HOJA 22 DE 37

