ANEJO Nº 21.- REPOSICIÓN DE CAMINOS

ÍNDICE.-

1.- DATOS PREVIOS

ANEXO 1.- PLANTA DE CAMINOS SOBRE PARCELARIO

ANEJO Nº 21.- REPOSICIÓN DE CAMINOS

1.- DATOS PREVIOS

A continuación se incluye una tabla con los pasos transversales proyectados que dan permeabilidad a la autovía proyectada, así como la denominación de los caminos proyectados, que permiten dar acceso a todas las fincas afectadas. Los caminos paralelos a la traza se denominan caminos de servicio (CS), ya que en gran medida permiten el acceso a determinados elementos de la autovía para su conservación y mantenimiento. No obstante, también tienen por objeto garantizar permitir el acceso a fincas a un lado y al otro de la autovía, teniendo también en estos casos un uso agrícola.

Nº de eje	DENOMINACIÓN	Tipo de Vía	LONGITUD (m)
2	C.S. 0.0 – 1.2 (M.I.)	Camino de Servicio/Agrícola	1.249,161
3	PASO INFERIOR Nº 1.3	Camino de Servicio/Agrícola	222,204
4	C.S. 1.3 – 1.5 (M.I.)	Camino de Servicio/Agrícola	125,556
5	C.S. 1.7 – 2.6 (M.I.)	Camino de Servicio/Agrícola	977,946
6	C.S. 1.7 – 2.6 (M.D.)	Camino de Servicio/Agrícola	951,617
7	PASO INFERIOR Nº 2.6	Camino de Servicio/Agrícola	211,982
8	C.S. 2.6 – 3.0 (M.I.)	Camino de Servicio/Agrícola	363,322
9	C.S. 3.4 – 4.0 (M.I.)	Camino de Servicio/Agrícola	611,248
10	C.S. 3.6 – 4.0 (M.D.)	Camino de Servicio/Agrícola	395,175
11	PASO INFERIOR Nº 4.0	Camino de Servicio/Agrícola	446,819
12	PASO INFERIOR Nº 5.1	Camino de Servicio/Agrícola	400,002
13	C.S. 5.1 – 5.5 (M.I.)	Camino de Servicio/Agrícola	380,683
14	C.S. 5.1 – 5.6 (M.D.)	Camino de Servicio/Agrícola	504,125
15	C.S. 6.0 – 6.7 (M.D.)	Camino de Servicio/Agrícola	727,726
17	C.S. 6.6 – 7.0 (M.I.)	Camino de Servicio/Agrícola (Reposición de vía pecuaria)	407,795
18	PASO SUPERIOR Nº 7.2	Camino de Servicio/Agrícola (Reposición de vía pecuaria)	500,001
19	C.S. 7.2 – 7.3 (M.D.)	Camino de Servicio/Agrícola	52,702
20	C.S. 7.9 – 8.0 (M.D.)	Camino de Servicio/Agrícola (Reposición de vía pecuaria)	77,401
21	C.S. 7.9 – 8.1 (M.I.)	Camino de Servicio/Agrícola	226,582
22	PASO INFERIOR Nº 8.0	Camino de Servicio/Agrícola (Reposición de vía pecuaria)	260,664
23	C.S. 8.0 – 8.8 (M.D.)	Camino de Servicio/Agrícola	940,583
24	C.S. 8.1 – 8.3 (M.I.)	Camino de Servicio/Agrícola	205,017
25	C.S. 8.6 – 8.8 (M.I.)	Camino de Servicio/Agrícola (Reposición de vía pecuaria)	154,492
26	PASO SUPERIOR Nº 8.8	Camino de Servicio/Agrícola	297,750
27	C.S. 8.8 – 8.9 (M.I.)	Camino de Servicio/Agrícola (Reposición de vía pecuaria)	80,000
28	C.S. 8.8 – 9.2 (M.D.)	Camino de Servicio/Agrícola	572,277
29	C.S. 9.2 – 9.3 (M.I.)	Camino de Servicio/Agrícola	150,584
30	C.S. 9.6 – 10.5 (M.D.)	Camino de Servicio/Agrícola	1.024,729
31	C.S. 9.8 – 9.9 (M.D.)	Camino de Servicio/Agrícola	121,983
32	PASO SUPERIOR Nº 10.0	Camino de Servicio/Agrícola	175,000
33	PASO INFERIOR Nº 11.1	Camino de Servicio/Agrícola (Reposición de vía pecuaria)	260,834
34	C.S. 11.1 – 11.5 (M.D.)	Camino de Servicio/Agrícola	496,468
35	C.S. 11.1 – 11.7 (M.I.)	Camino de Servicio/Agrícola	623,305
		LONGITUD TOTAL	**14.195,733**

Además de estos caminos, se han proyectado accesos desde dichos caminos hasta las bermas de los desmontes, para su mantenimiento.

A continuación se incluye una tabla con los caminos a las bermas proyectados:

Nº de eje	DENOMINACIÓN	Tipo de Vía	LONGITUD (m)
2	C.B. 3.7 (M.D.)	Camino de Servicio	24,779
3	C.B. 3.8 (M.I.)	Camino de Servicio	41,901
4	C.B. 6.1 (1) (M.D.)	Camino de Servicio	29,543
5	C.B. 6.1 (2) (M.D.)	Camino de Servicio	32,311
6	C.B. 6.3 (1) (M.I.)	Camino de Servicio	38,606
7	C.B. 6.3 (2) (M.I.)	Camino de Servicio	100,928
8	C.B. 6.7 (1) (M.I.)	Camino de Servicio	24,956
9	C.B. 6.7 (2) (M.D.)	Camino de Servicio	18,143
10	C.B. 6.9 (M.I.)	Camino de Servicio	27,824
11	C.B. 7.2 (M.D.)	Camino de Servicio	42,128
12	C.B. 7.3 (M.D.)	Camino de Servicio	59,455
13	C.B. 7.3 (M.I.)	Camino de Servicio	48,946
16	C.B. 10.5 (M.D.)	Camino de Servicio	30,610
18	C.B. 10.6 (2) (M.I.)	Camino de Servicio	87,111

Se mantendrá titularidad actual de las carreteras y/o caminos, que han sido repuestos.

A continuación se incluyen planos se planta con la ubicación de los pasos transversales, caminos de servicio y caminos de acceso a bermas proyectados sobre el parcelario actual de la zona de proyecto.

ANEXO 1.- PLANTA DE CAMINOS SOBRE PARCELARIO

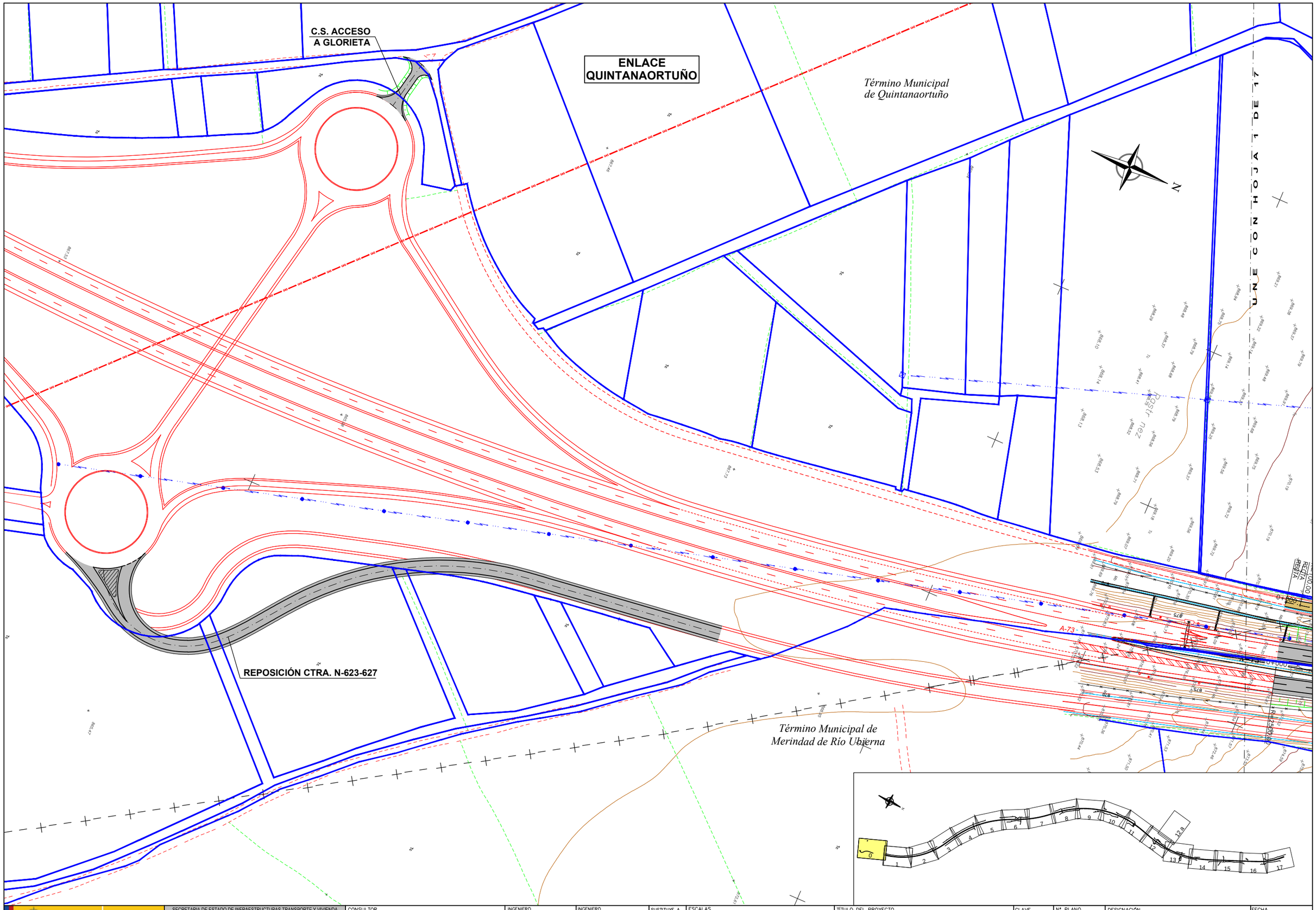

GOBIERNO DE ESPAÑA / MINISTERIO DE FOMENTO	SECRETARIA DE ESTADO DE INFRAESTRUCTURAS,TRANSPORTE Y VIVIENDA SECRETARÍA GENERAL DE INFRAESTRUCTURAS DIRECCIÓN GENERAL DE CARRETERAS DEMARCACIÓN DE CARRETERAS DEL ESTADO EN CASTILLA Y LEÓN ORIENTAL	CONSULTOR tecopysa	INGENIERO AUTOR DEL PROYECTO JUAN JOSÉ QUIJARRO BLASCO	INGENIERO DIRECTOR DEL CONTRATO JULIO RODRÍGUEZ–VIGIL JUNCO	SUSTITUYE A SUSTITUIDO POR	ESCALAS 1:1000 UNE A–1 ORIGINALES 0 10 20 30 40m. 1:1000 G R Á F I C A S	TÍTULO DEL PROYECTO PROYECTO DE CONSTRUCCIÓN AUTOVÍA A-73. BURGOS-AGUILAR DE CAMPOO. TRAMO: QUINTANAORTUÑO-MONTORIO	CLAVE 12-BU-4290	Nº PLANO	DESIGNACIÓN **REPOSICIÓN DE CAMINOS** **PLANTA GENERAL**	FECHA FEBRERO 2019 HOJA **0** DE **17**

20190408.13414 Z:\QUINTANAORTUÑO–MONTORIO\ANEJOS\ANEJO Nº21.–REPOSICIÓN DE CAMINOS\PLANTA_REP CAMINOS.dwg

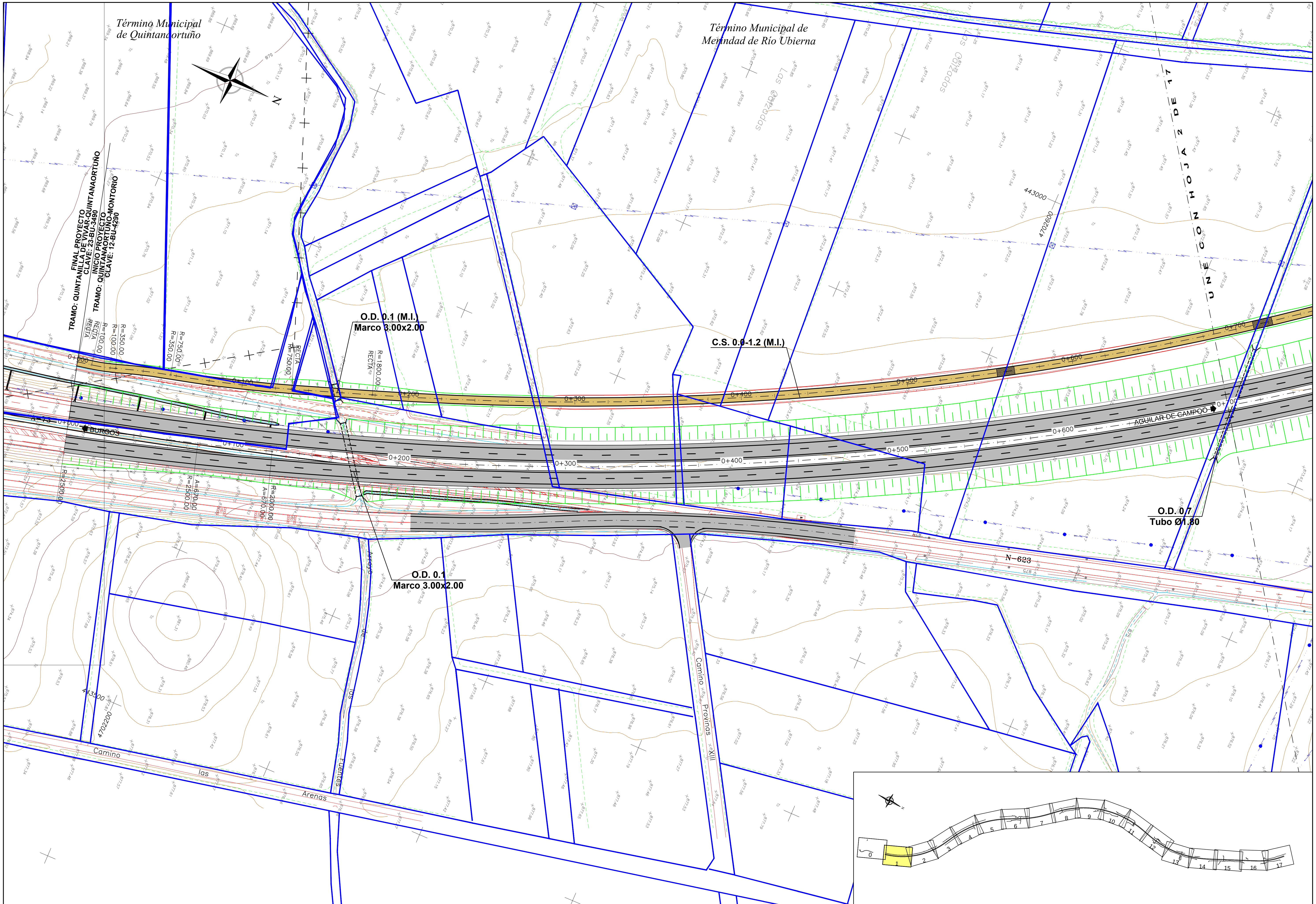

GOBIERNO DE ESPAÑA / MINISTERIO DE FOMENTO	SECRETARIA DE ESTADO DE INFRAESTRUCTURAS,TRANSPORTE Y VIVIENDA SECRETARÍA GENERAL DE INFRAESTRUCTURAS DIRECCIÓN GENERAL DE CARRETERAS DEMARCACIÓN DE CARRETERAS DEL ESTADO EN CASTILLA Y LEÓN ORIENTAL	CONSULTOR tecopysa	INGENIERO AUTOR DEL PROYECTO JUAN JOSÉ GUIJARRO BLASCO	INGENIERO DIRECTOR DEL CONTRATO JULIO RODRÍGUEZ-VIGIL JUNCO	SUSTITUYE A SUSTITUIDO POR	ESCALAS 1:1000 UNE A-1 ORIGINALES	0 10 20 30 40m. 1:1000 GRÁFICAS	TÍTULO DEL PROYECTO PROYECTO DE CONSTRUCCIÓN AUTOVÍA A-73. BURGOS-AGUILAR DE CAMPOO. TRAMO: QUINTANAORTUÑO-MONTORIO	CLAVE 12-BU-4290	Nº PLANO	DESIGNACIÓN **REPOSICIÓN DE CAMINOS** **PLANTA GENERAL**	FECHA FEBRERO 2019 HOJA **1** DE **17**

20190408.13415 Z:\QUINTANAORTUÑO-MONTORIO\ANEJOS\ANEJO Nº21.-REPOSICIÓN DE CAMINOS\PLANTA_REP CAMINOS.dwg

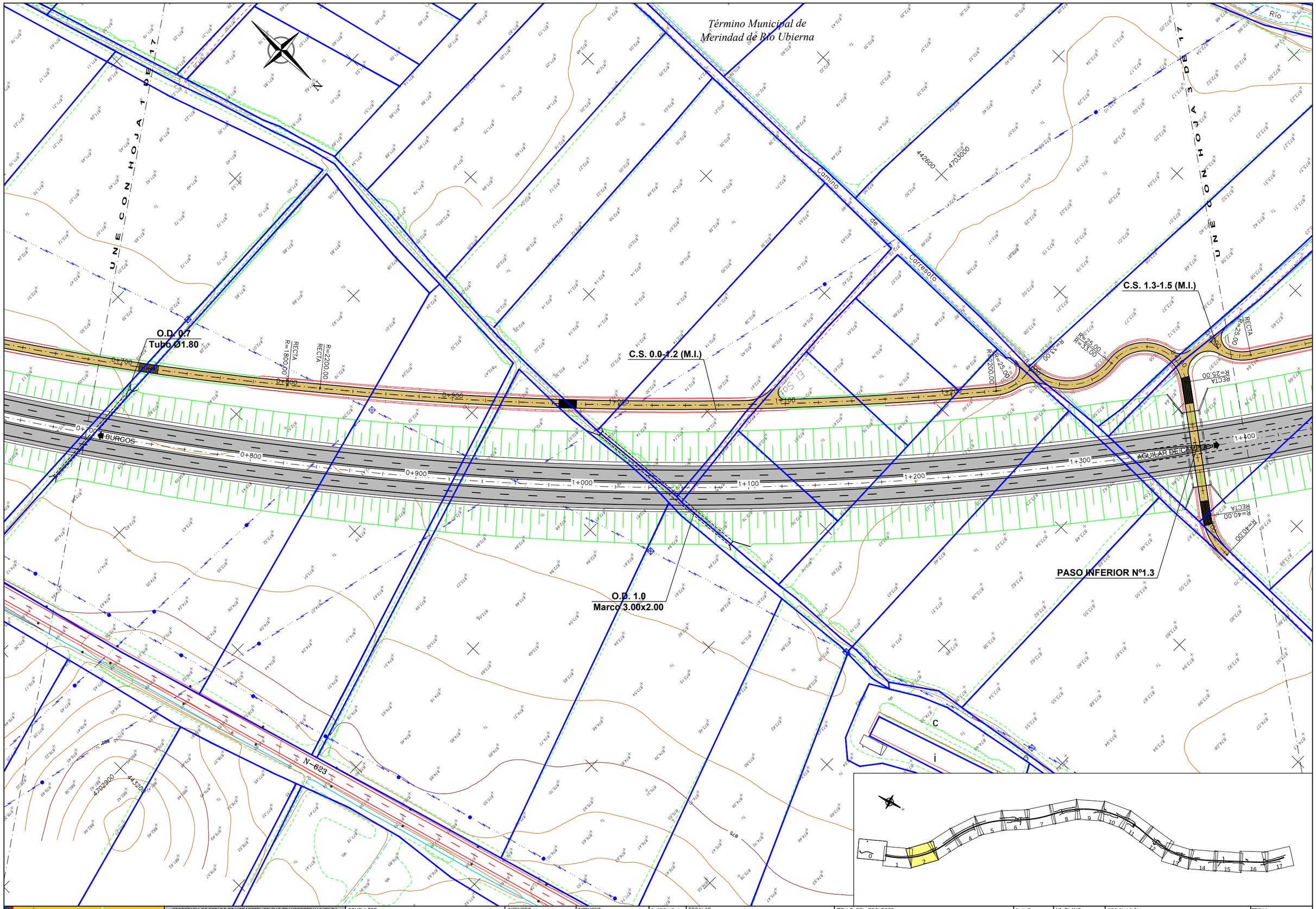

GOBIERNO DE ESPAÑA / MINISTERIO DE FOMENTO	SECRETARÍA DE ESTADO DE INFRAESTRUCTURAS, TRANSPORTE Y VIVIENDA SECRETARÍA GENERAL DE INFRAESTRUCTURAS DIRECCIÓN GENERAL DE CARRETERAS DEMARCACIÓN DE CARRETERAS DEL ESTADO EN CASTILLA Y LEÓN ORIENTAL	CONSULTOR tecopysa	INGENIERO AUTOR DEL PROYECTO JUAN JOSÉ QUIJARRO BLASCO	INGENIERO DIRECTOR DEL CONTRATO JULIO RODRÍGUEZ-VIGIL JUNCO	SUSTITUYE A SUSTITUIDO POR	ESCALAS 1:1000 UNE A-1 ORIGINALES 0 10 20 30 40m. 1:1000 G R Á F I C A S	TÍTULO DEL PROYECTO PROYECTO DE CONSTRUCCIÓN AUTOVÍA A-73. BURGOS-AGUILAR DE CAMPOO. TRAMO: QUINTANAORTUÑO-MONTORIO	CLAVE 12-BU-4290	Nº PLANO	DESIGNACIÓN **REPOSICIÓN DE CAMINOS** **PLANTA GENERAL**	FECHA FEBRERO 2019 HOJA **2** DE **17**

20190408.13415 Z:\QUINTANAORTUÑO-MONTORIO\ANEJOS\ANEJO Nº21.-REPOSICIÓN DE CAMINOS\PLANTA_REP CAMINOS.dwg

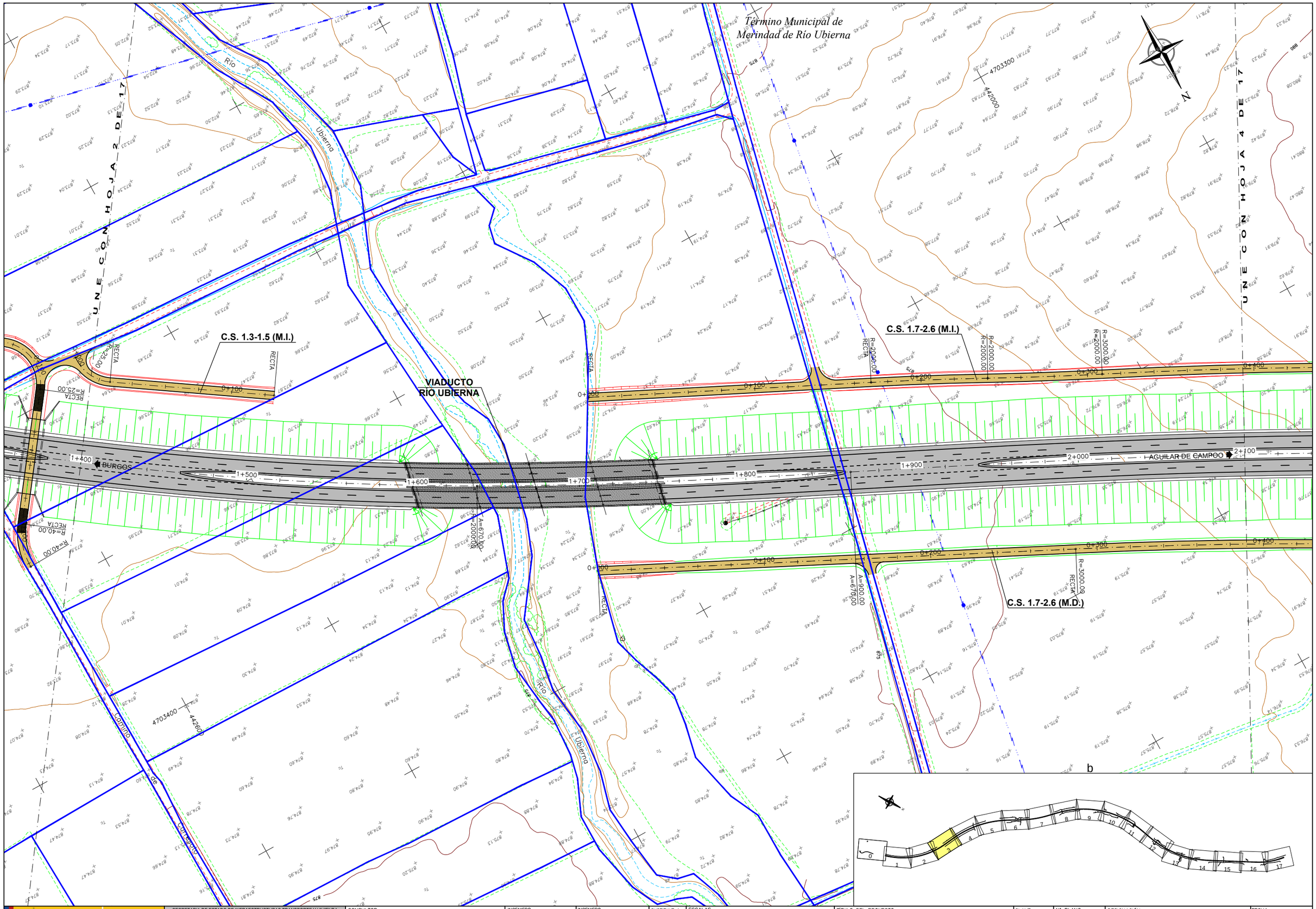

20190408.13416 Z:\QUINTANAORTUÑO-MONTORIO\ANEJOS\ANEJO N°21.-REPOSICIÓN DE CAMINOS\PLANTA_REP CAMINOS.dwg

GOBIERNO DE ESPAÑA / MINISTERIO DE FOMENTO	SECRETARIA DE ESTADO DE INFRAESTRUCTURAS, TRANSPORTE Y VIVIENDA SECRETARÍA GENERAL DE INFRAESTRUCTURAS DIRECCIÓN GENERAL DE CARRETERAS DEMARCACIÓN DE CARRETERAS DEL ESTADO EN CASTILLA Y LEÓN ORIENTAL	CONSULTOR tecopysa	INGENIERO AUTOR DEL PROYECTO JUAN JOSÉ GUIJARRO BLASCO	INGENIERO DIRECTOR DEL CONTRATO JULIO RODRÍGUEZ-VIGIL JUNCO	SUSTITUYE A SUSTITUIDO POR	ESCALAS 1:1000 UNE A-1 ORIGINALES 0 10 20 30 40m. 1:1000 G R Á F I C A S	TÍTULO DEL PROYECTO PROYECTO DE CONSTRUCCIÓN AUTOVÍA A-73. BURGOS-AGUILAR DE CAMPOO. TRAMO: QUINTANAORTUÑO-MONTORIO	CLAVE 12-BU-4290	Nº PLANO	DESIGNACIÓN **REPOSICIÓN DE CAMINOS** **PLANTA GENERAL**	FECHA FEBRERO 2019 HOJA **3** DE **17**

Término Municipal de
Merindad de Río Ubierna

C.S. 1.7-2.6 (M.I.)

PASO INFERIOR Nº2.6

C.S. 2.6-3.0 (M.I.)

C.S. 1.7-2.6 (M.D.)

2+100 BURGOS

AGUILAR DE CAMPOO 2+800

UNE CON HOJA 3 DE 17

UNE CON HOJA 5 DE 17

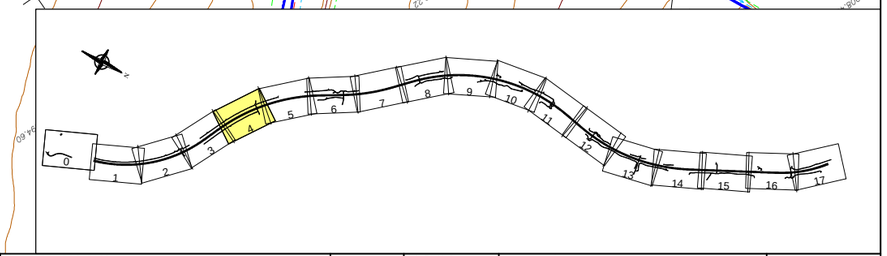

GOBIERNO DE ESPAÑA / MINISTERIO DE FOMENTO	SECRETARIA DE ESTADO DE INFRAESTRUCTURAS,TRANSPORTE Y VIVIENDA SECRETARÍA GENERAL DE INFRAESTRUCTURAS DIRECCIÓN GENERAL DE CARRETERAS DEMARCACIÓN DE CARRETERAS DEL ESTADO EN CASTILLA Y LEÓN ORIENTAL	CONSULTOR tecopysa	INGENIERO AUTOR DEL PROYECTO JUAN JOSÉ GUIJARRO BLASCO	INGENIERO DIRECTOR DEL CONTRATO JULIO RODRÍGUEZ-VIGIL JUNCO	SUSTITUYE A SUSTITUIDO POR	ESCALAS 1:1000 UNE A-1 ORIGINALES 0 10 20 30 40m. 1:1000 G R Á F I C A S	TÍTULO DEL PROYECTO PROYECTO DE CONSTRUCCIÓN AUTOVÍA A-73. BURGOS-AGUILAR DE CAMPOO. TRAMO: QUINTANAORTUÑO-MONTORIO	CLAVE 12-BU-4290	Nº PLANO	DESIGNACIÓN **REPOSICIÓN DE CAMINOS** **PLANTA GENERAL**	FECHA FEBRERO 2019 HOJA **4** DE **17**

20190408.1342 Z:\QUINTANAORTUÑO-MONTORIO\ANEJOS\ANEJO Nº21.-REPOSICIÓN DE CAMINOS\PLANTA_REP CAMINOS.dwg

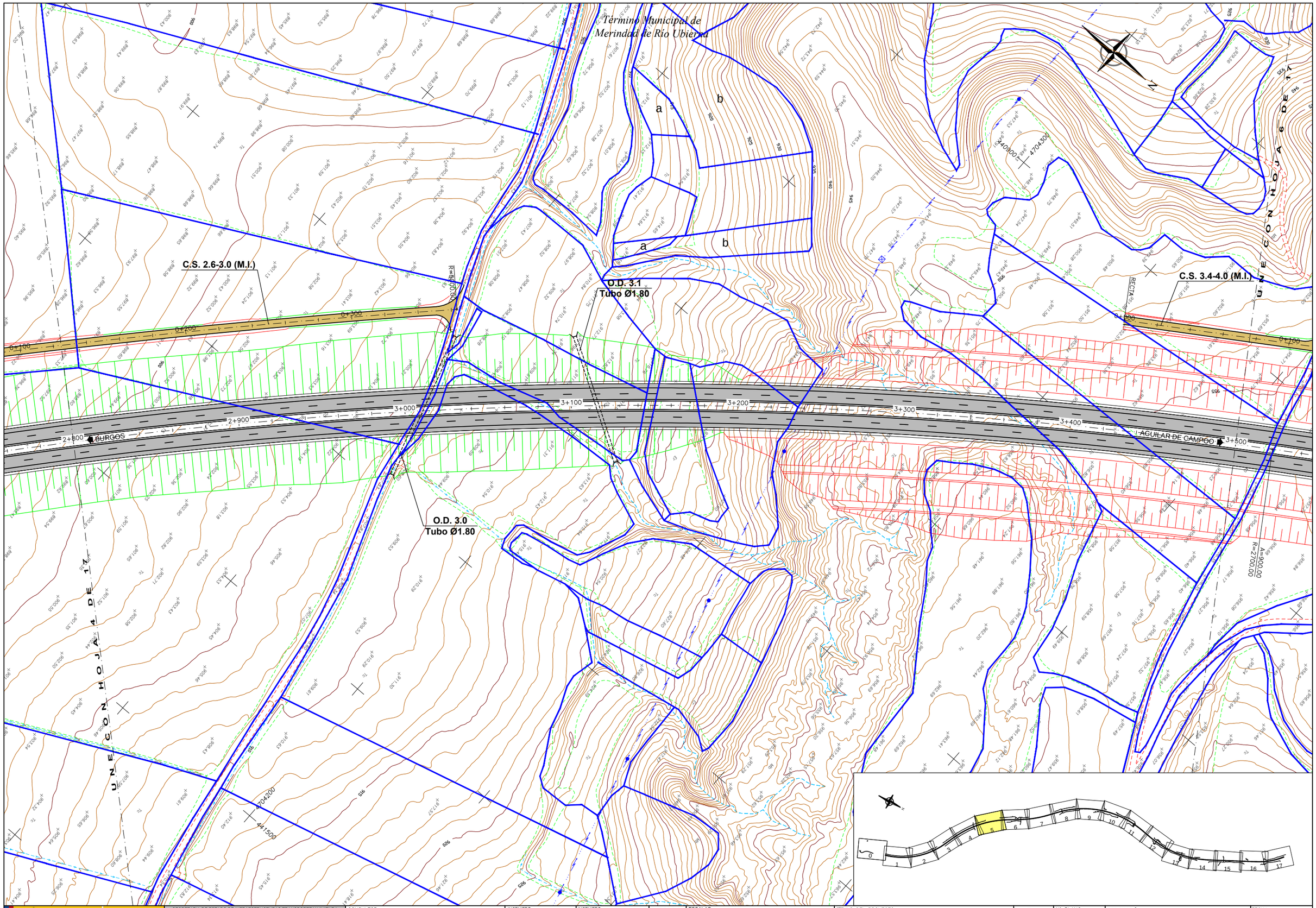

GOBIERNO DE ESPAÑA / MINISTERIO DE FOMENTO	SECRETARIA DE ESTADO DE INFRAESTRUCTURAS,TRANSPORTE Y VIVIENDA SECRETARÍA GENERAL DE INFRAESTRUCTURAS DIRECCIÓN GENERAL DE CARRETERAS DEMARCACIÓN DE CARRETERAS DEL ESTADO EN CASTILLA Y LEÓN ORIENTAL	CONSULTOR tecopysa	INGENIERO AUTOR DEL PROYECTO JUAN JOSÉ GUIJARRO BLASCO	INGENIERO DIRECTOR DEL CONTRATO JULIO RODRÍGUEZ-VIGIL JUNCO	SUSTITUYE A SUSTITUIDO POR	ESCALAS 1:1000 UNE A-1 ORIGINALES 0 10 20 30 40m. 1:1000 G R Á F I C A S	TÍTULO DEL PROYECTO PROYECTO DE CONSTRUCCIÓN AUTOVÍA A-73. BURGOS-AGUILAR DE CAMPOO. TRAMO: QUINTANAORTUÑO-MONTORIO	CLAVE 12-BU-4290	Nº PLANO	DESIGNACIÓN **REPOSICIÓN DE CAMINOS** **PLANTA GENERAL**	FECHA FEBRERO 2019 HOJA **5** DE **17**

20190408.13421 Z:\QUINTANAORTUÑO-MONTORIO\ANEJOS\ANEJO Nº21.-REPOSICIÓN DE CAMINOS\PLANTA_REP CAMINOS.dwg

Término Municipal de
Merindad de Río Ubierna

C.S. 3.4-4.0 (M.I.)

C.B. 3.8 (M.I.)

O.D. 4.0
Marco 3.00x2.50

CUNETÓN 4.0-4.2 (M.I.)

C.B. 3.7 (M.D.)

C.S. 3.6-4.0 (M.D.)

PASO INFERIOR Nº4.0

3+500 BURGOS 3+600 3+700 3+800 3+900 4+000 4+100 GUILAR DE CAMPOO 4+200

UNE CONHOJA 5 DE 17

UNE CONHOJA 7 DE 17

GOBIERNO DE ESPAÑA / MINISTERIO DE FOMENTO	SECRETARIA DE ESTADO DE INFRAESTRUCTURAS,TRANSPORTE Y VIVIENDA SECRETARÍA GENERAL DE INFRAESTRUCTURAS DIRECCIÓN GENERAL DE CARRETERAS DEMARCACIÓN DE CARRETERAS DEL ESTADO EN CASTILLA Y LEÓN ORIENTAL	CONSULTOR tecopysa	INGENIERO AUTOR DEL PROYECTO JUAN JOSÉ GUIJARRO BLASCO	INGENIERO DIRECTOR DEL CONTRATO JULIO RODRÍGUEZ-VIGIL JUNCO	SUSTITUYE A SUSTITUIDO POR	ESCALAS 1:1000 UNE A-1 ORIGINALES 0 10 20 30 40m. 1:1000 G R Á F I C A S	TÍTULO DEL PROYECTO PROYECTO DE CONSTRUCCIÓN AUTOVÍA A-73. BURGOS-AGUILAR DE CAMPOO. TRAMO: QUINTANAORTUÑO-MONTORIO	CLAVE 12-BU-4290	Nº PLANO	DESIGNACIÓN **REPOSICIÓN DE CAMINOS** **PLANTA GENERAL**	FECHA FEBRERO 2019 HOJA **6** DE **17**

20190408.13422 Z:\QUINTANAORTUÑO-MONTORIO\ANEJOS\ANEJO Nº21.-REPOSICIÓN DE CAMINOS\PLANTA_REP CAMINOS.dwg

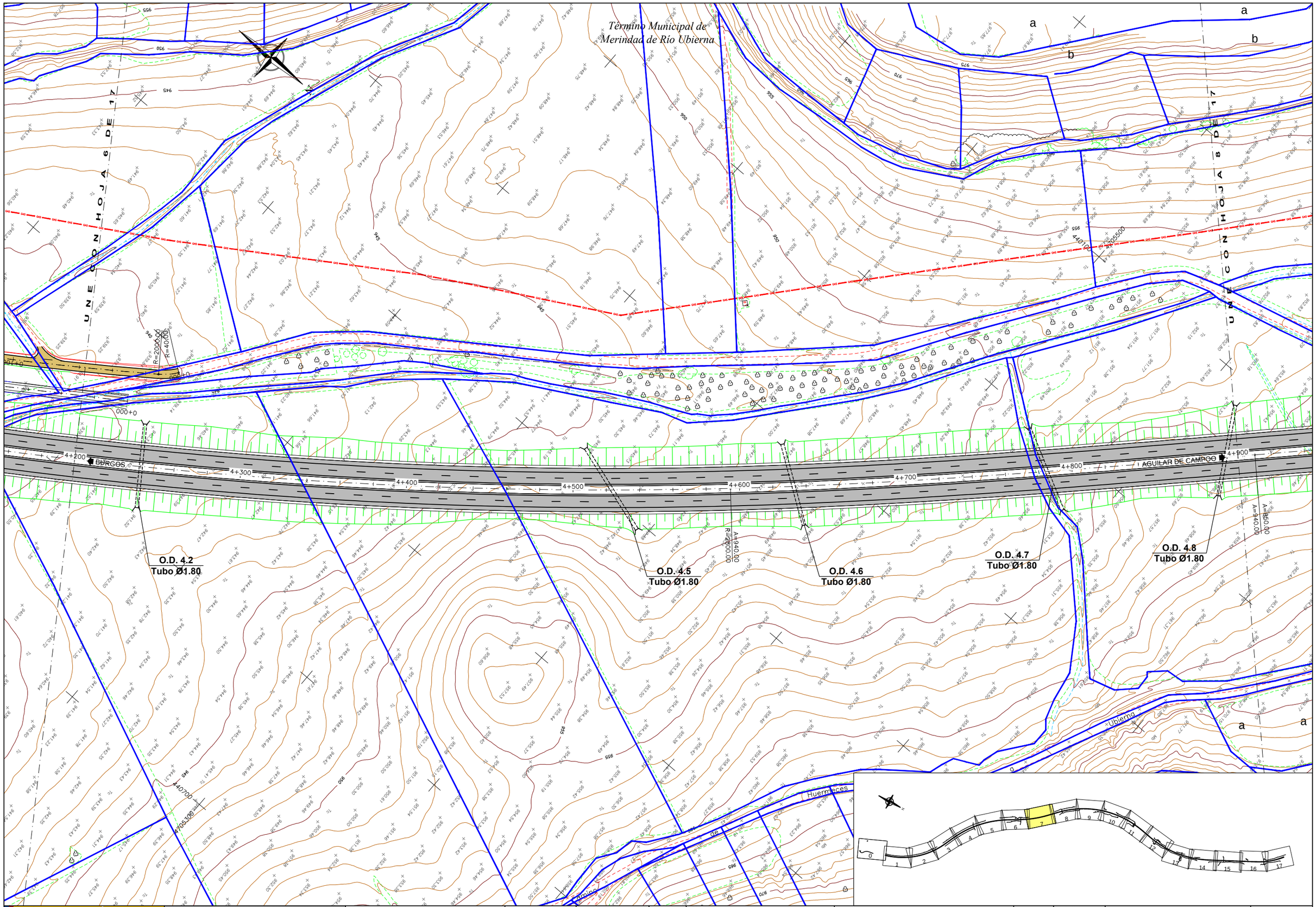

GOBIERNO DE ESPAÑA / MINISTERIO DE FOMENTO	SECRETARIA DE ESTADO DE INFRAESTRUCTURAS,TRANSPORTE Y VIVIENDA SECRETARÍA GENERAL DE INFRAESTRUCTURAS DIRECCIÓN GENERAL DE CARRETERAS DEMARCACIÓN DE CARRETERAS DEL ESTADO EN CASTILLA Y LEÓN ORIENTAL	CONSULTOR tecopysa	INGENIERO AUTOR DEL PROYECTO JUAN JOSÉ OJUJARRO BLASCO	INGENIERO DIRECTOR DEL CONTRATO JULIO RODRÍGUEZ-VIGIL JUNCO	SUSTITUYE A SUSTITUIDO POR	ESCALAS 1:1000 UNE A-1 ORIGINALES	0 10 20 30 40m. 1:1000 G R Á F I C A S	TÍTULO DEL PROYECTO PROYECTO DE CONSTRUCCIÓN AUTOVÍA A-73. BURGOS-AGUILAR DE CAMPOO. TRAMO: QUINTANAORTUÑO-MONTORIO	CLAVE 12-BU-4290	Nº PLANO	DESIGNACIÓN **REPOSICIÓN DE CAMINOS** **PLANTA GENERAL**	FECHA FEBRERO 2019 HOJA **7** DE **17**

20190408.13422 Z:\QUINTANAORTUÑO-MONTORIO\ANEJOS\ANEJO Nº21.-REPOSICIÓN DE CAMINOS\PLANTA_REP CAMINOS.dwg

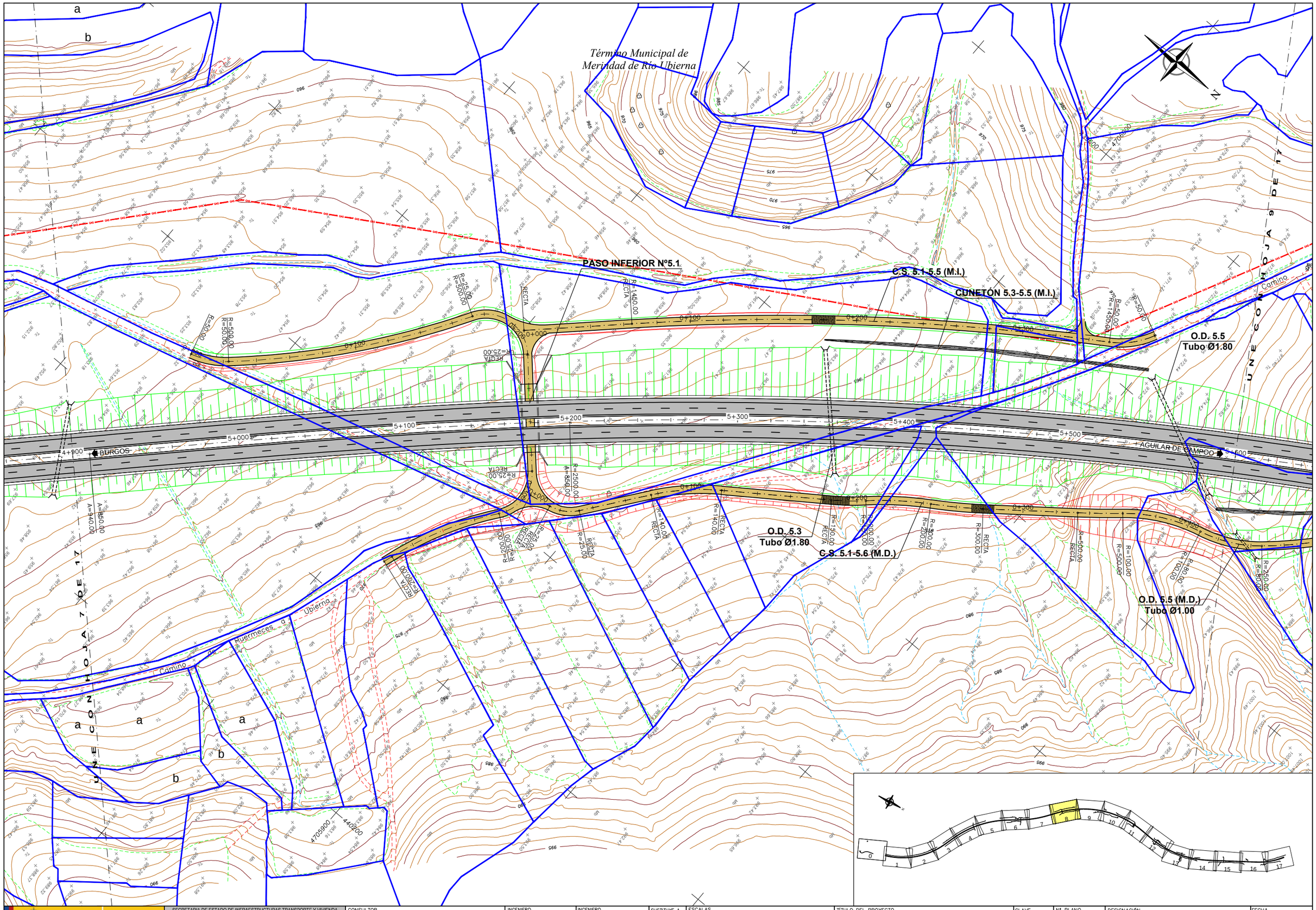

GOBIERNO DE ESPAÑA / MINISTERIO DE FOMENTO	SECRETARIA DE ESTADO DE INFRAESTRUCTURAS,TRANSPORTE Y VIVIENDA SECRETARÍA GENERAL DE INFRAESTRUCTURAS DIRECCIÓN GENERAL DE CARRETERAS DEMARCACIÓN DE CARRETERAS DEL ESTADO EN CASTILLA Y LEÓN ORIENTAL	CONSULTOR tecopysa	INGENIERO AUTOR DEL PROYECTO JUAN JOSÉ GUIJARRO BLASCO	INGENIERO DIRECTOR DEL CONTRATO JULIO RODRÍGUEZ-VIGIL JUNCO	SUSTITUYE A SUSTITUIDO POR	ESCALAS 1:1000 UNE A-1 ORIGINALES 0 10 20 30 40m. 1:1000 G R Á F I C A S	TÍTULO DEL PROYECTO PROYECTO DE CONSTRUCCIÓN AUTOVÍA A-73. BURGOS-AGUILAR DE CAMPOO. TRAMO: QUINTANAORTUÑO-MONTORIO	CLAVE 12-BU-4290	Nº PLANO	DESIGNACIÓN **REPOSICIÓN DE CAMINOS** **PLANTA GENERAL**	FECHA FEBRERO 2019 HOJA **8** DE **17**

20190408.13423 Z:\QUINTANAORTUÑO-MONTORIO\ANEJOS\ANEJO Nº21.-REPOSICIÓN DE CAMINOS\PLANTA_REP CAMINOS.dwg

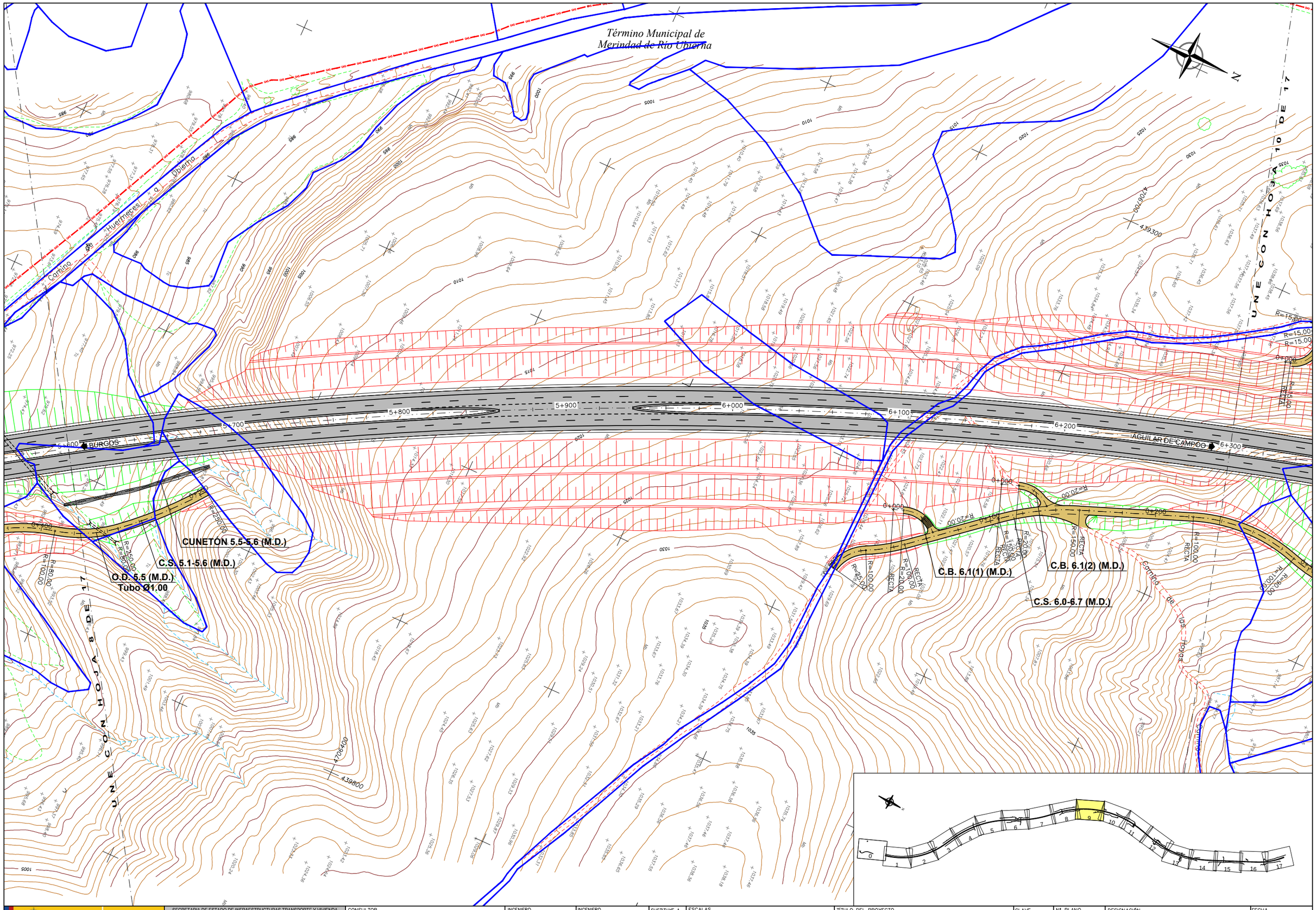

GOBIERNO DE ESPAÑA / MINISTERIO DE FOMENTO	SECRETARIA DE ESTADO DE INFRAESTRUCTURAS,TRANSPORTE Y VIVIENDA SECRETARÍA GENERAL DE INFRAESTRUCTURAS DIRECCIÓN GENERAL DE CARRETERAS DEMARCACIÓN DE CARRETERAS DEL ESTADO EN CASTILLA Y LEÓN ORIENTAL	CONSULTOR tecopysa	INGENIERO AUTOR DEL PROYECTO JUAN JOSÉ GUIJARRO BLASCO	INGENIERO DIRECTOR DEL CONTRATO JULIO RODRÍGUEZ-VIGIL JUNCO	SUSTITUYE A SUSTITUIDO POR	ESCALAS 1:1000 UNE A-1 ORIGINALES 0 10 20 30 40m. 1:1000 G R Á F I C A S	TÍTULO DEL PROYECTO PROYECTO DE CONSTRUCCIÓN AUTOVÍA A-73. BURGOS-AGUILAR DE CAMPOO. TRAMO: QUINTANAORTUÑO-MONTORIO	CLAVE 12-BU-4290	Nº PLANO	DESIGNACIÓN **REPOSICIÓN DE CAMINOS** **PLANTA GENERAL**	FECHA FEBRERO 2019 HOJA **9** DE **17**

20190408.13423 Z:\QUINTANAORTUÑO-MONTORIO\ANEJOS\ANEJO Nº21.-REPOSICIÓN DE CAMINOS\PLANTA_REP CAMINOS.dwg

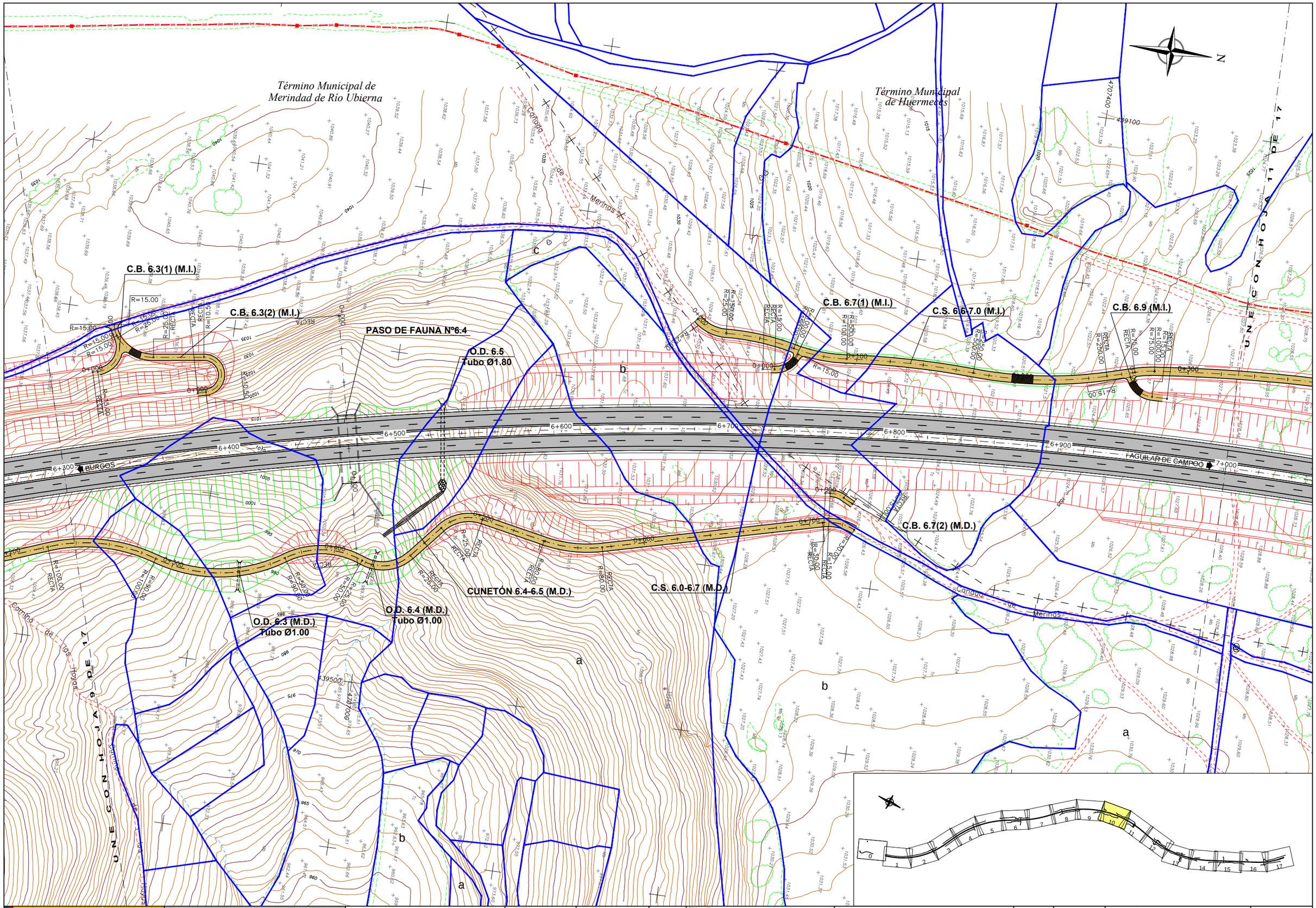

GOBIERNO DE ESPAÑA / MINISTERIO DE FOMENTO	SECRETARIA DE ESTADO DE INFRAESTRUCTURAS,TRANSPORTE Y VIVIENDA SECRETARÍA GENERAL DE INFRAESTRUCTURAS DIRECCIÓN GENERAL DE CARRETERAS DEMARCACIÓN DE CARRETERAS DEL ESTADO EN CASTILLA Y LEÓN ORIENTAL	CONSULTOR tecopysa	INGENIERO AUTOR DEL PROYECTO JUAN JOSÉ GUIJARRO BLASCO	INGENIERO DIRECTOR DEL CONTRATO JULIO RODRIGUEZ-VIGIL JUNCO	SUSTITUYE A SUSTITUIDO POR	ESCALAS 1:1000 UNE A-1 ORIGINALES 0 10 20 30 40m. 1:1000 G R Á F I C A S	TÍTULO DEL PROYECTO PROYECTO DE CONSTRUCCIÓN AUTOVÍA A-73. BURGOS-AGUILAR DE CAMPOO. TRAMO: QUINTANAORTUÑO-MONTORIO	CLAVE 12-BU-4290	Nº PLANO	DESIGNACIÓN **REPOSICIÓN DE CAMINOS** **PLANTA GENERAL**	FECHA FEBRERO 2019 HOJA **10** DE **17**

20190408.13424 Z:\QUINTANAORTUÑO-MONTORIO\ANEJOS\ANEJO Nº21.-REPOSICIÓN DE CAMINOS\PLANTA_REP CAMINOS.dwg

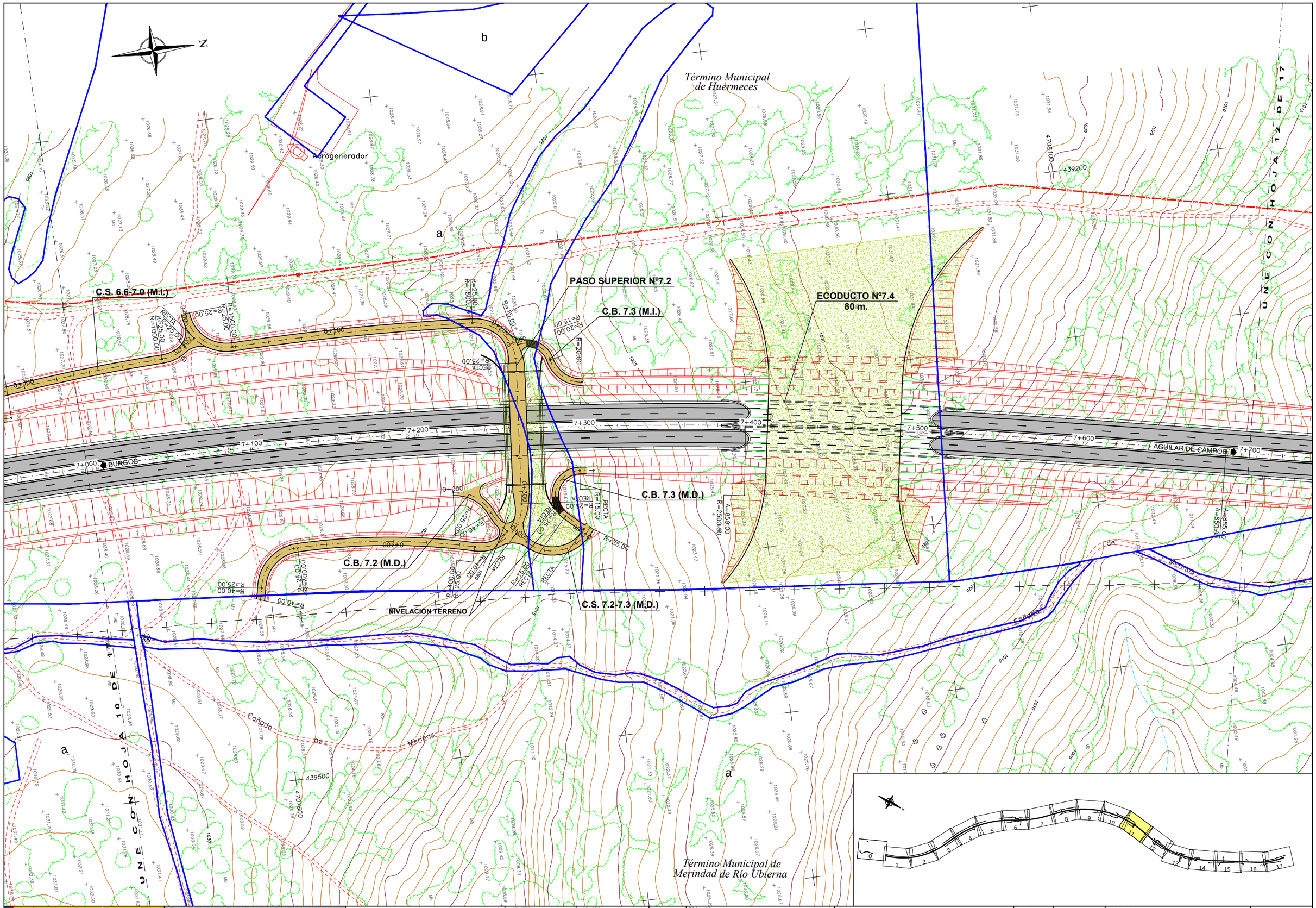

GOBIERNO DE ESPAÑA | MINISTERIO DE FOMENTO

SECRETARÍA DE ESTADO DE INFRAESTRUCTURAS, TRANSPORTE Y VIVIENDA
SECRETARÍA GENERAL DE INFRAESTRUCTURAS
DIRECCIÓN GENERAL DE CARRETERAS
DEMARCACIÓN DE CARRETERAS DEL ESTADO EN CASTILLA Y LEÓN ORIENTAL

CONSULTOR: tecopysa

INGENIERO AUTOR DEL PROYECTO: JUAN JOSÉ GUIJARRO BLASCO
INGENIERO DIRECTOR DEL CONTRATO: JULIO RODRÍGUEZ-VIGIL JUNCO

SUSTITUYE A
SUSTITUIDO POR

ESCALAS: 1:1000 — UNE A-1 ORIGINALES — 0 10 20 30 40m. 1:1000 — GRÁFICAS

TÍTULO DEL PROYECTO: PROYECTO DE CONSTRUCCIÓN AUTOVÍA A-73. BURGOS-AGUILAR DE CAMPOO. TRAMO: QUINTANAORTUÑO-MONTORIO

CLAVE: 12-BU-4290

Nº PLANO

DESIGNACIÓN: **REPOSICIÓN DE CAMINOS PLANTA GENERAL**

FECHA: FEBRERO 2019

HOJA **11** DE **17**

20190408.13424 Z:\QUINTANAORTUÑO-MONTORIO\ANEJOS\ANEJO Nº21.-REPOSICIÓN DE CAMINOS\PLANTA_REP CAMINOS.dwg

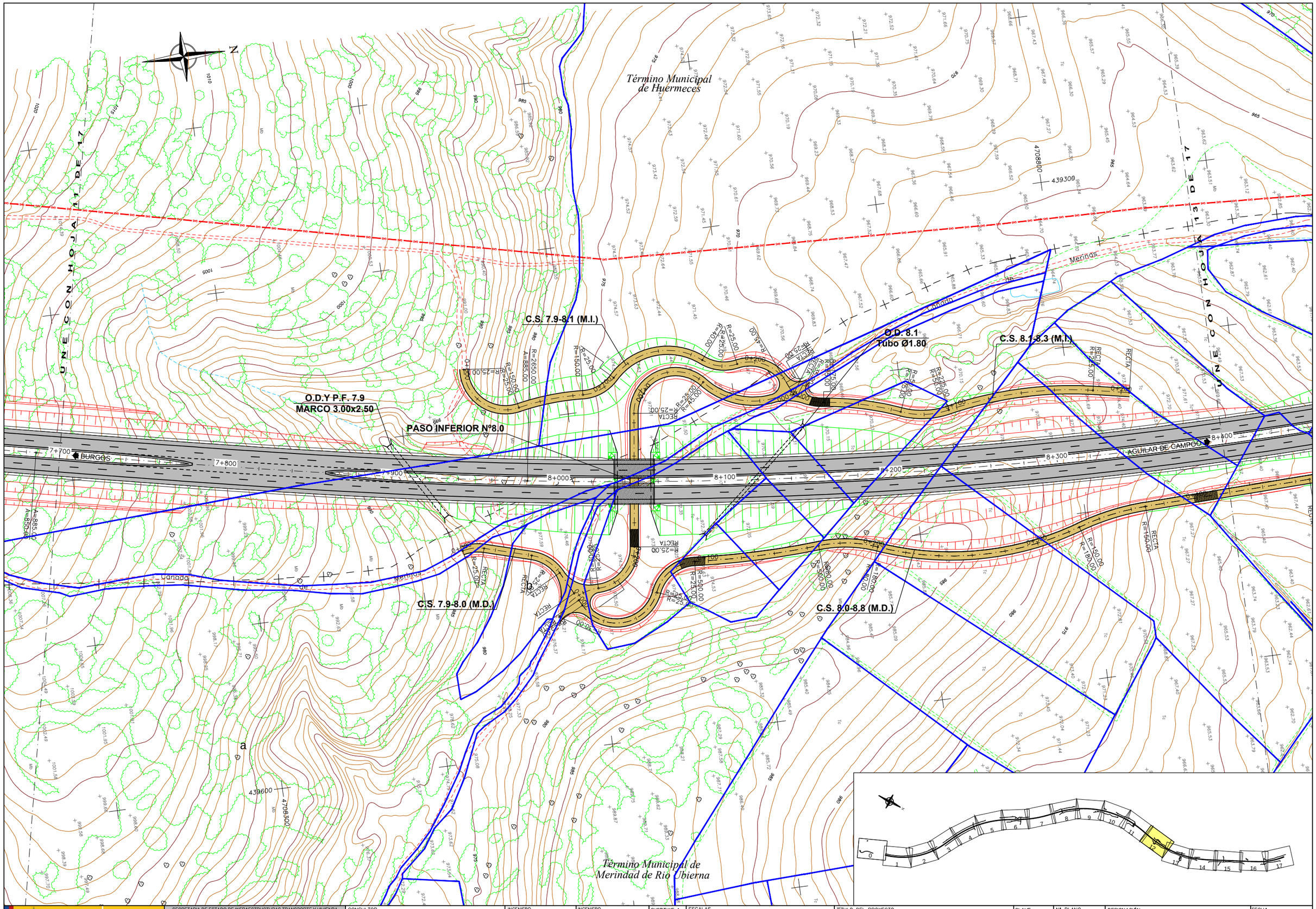

GOBIERNO DE ESPAÑA / MINISTERIO DE FOMENTO	SECRETARIA DE ESTADO DE INFRAESTRUCTURAS,TRANSPORTE Y VIVIENDA SECRETARÍA GENERAL DE INFRAESTRUCTURAS DIRECCIÓN GENERAL DE CARRETERAS DEMARCACIÓN DE CARRETERAS DEL ESTADO EN CASTILLA Y LEÓN ORIENTAL	CONSULTOR tecopysa	INGENIERO AUTOR DEL PROYECTO JUAN JOSÉ GUIJARRO BLASCO	INGENIERO DIRECTOR DEL CONTRATO JULIO RODRÍGUEZ-VIGIL JUNCO	SUSTITUYE A SUSTITUIDO POR	ESCALAS 1:1000 UNE A-1 ORIGINALES 0 10 20 30 40m. 1:1000 G R Á F I C A S	TÍTULO DEL PROYECTO PROYECTO DE CONSTRUCCIÓN AUTOVÍA A-73. BURGOS-AGUILAR DE CAMPOO. TRAMO: QUINTANAORTUÑO-MONTORIO	CLAVE 12-BU-4290	Nº PLANO	DESIGNACIÓN **REPOSICIÓN DE CAMINOS** **PLANTA GENERAL**	FECHA FEBRERO 2019 HOJA **12** DE **17**

20190408.13425 Z:\QUINTANAORTUÑO-MONTORIO\ANEJOS\ANEJO Nº21.-REPOSICIÓN DE CAMINOS\PLANTA_REP CAMINOS.dwg

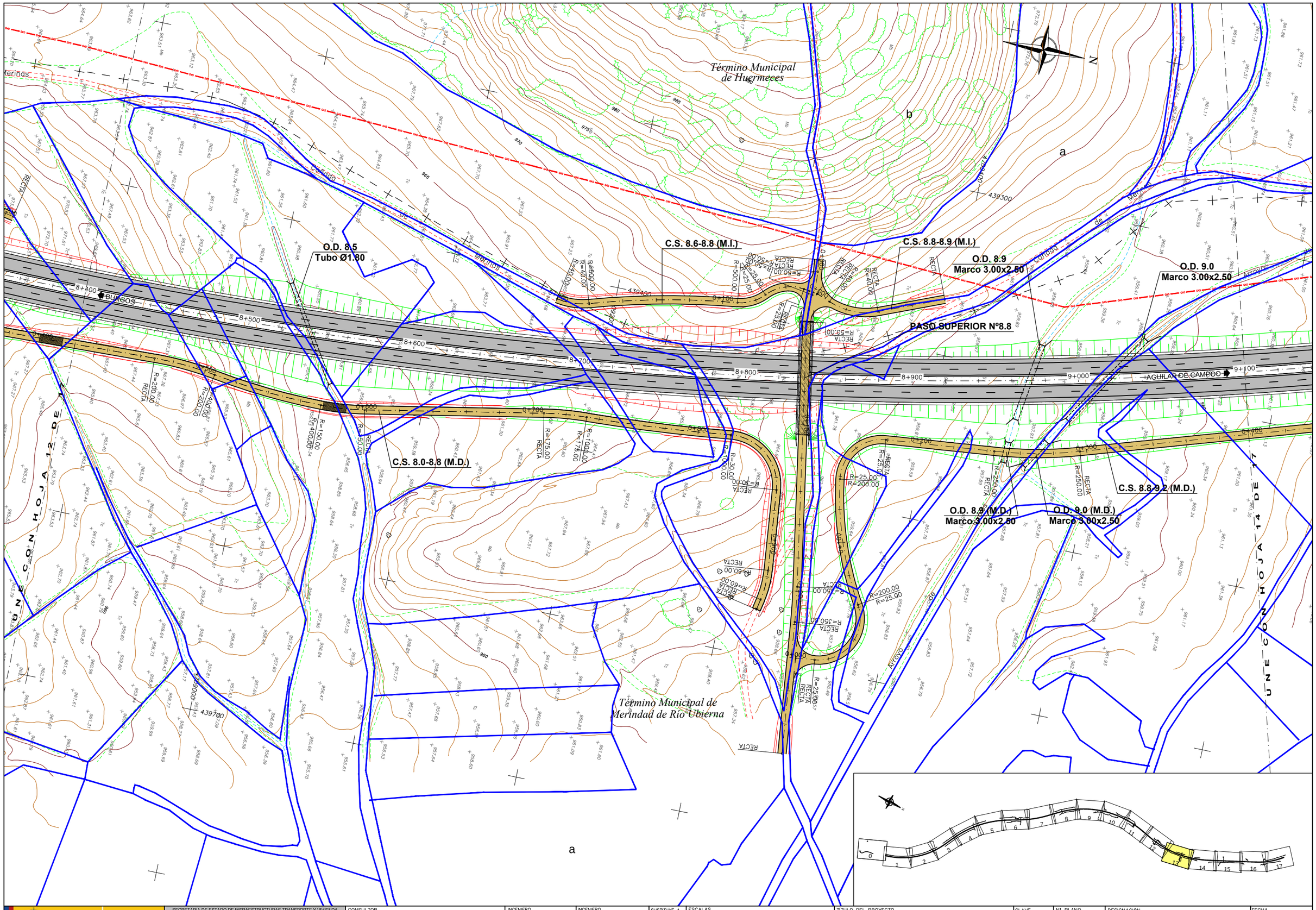

GOBIERNO DE ESPAÑA / MINISTERIO DE FOMENTO	SECRETARIA DE ESTADO DE INFRAESTRUCTURAS, TRANSPORTE Y VIVIENDA SECRETARÍA GENERAL DE INFRAESTRUCTURAS DIRECCIÓN GENERAL DE CARRETERAS DEMARCACIÓN DE CARRETERAS DEL ESTADO EN CASTILLA Y LEÓN ORIENTAL	CONSULTOR tecopysa	INGENIERO AUTOR DEL PROYECTO JUAN JOSÉ GUIJARRO BLASCO	INGENIERO DIRECTOR DEL CONTRATO JULIO RODRÍGUEZ-VIGIL JUNCO	SUSTITUYE A SUSTITUIDO POR	ESCALAS 1:1000 UNE A-1 ORIGINALES 0 10 20 30 40m. 1:1000 G R Á F I C A S	TÍTULO DEL PROYECTO PROYECTO DE CONSTRUCCIÓN AUTOVÍA A-73. BURGOS-AGUILAR DE CAMPOO. TRAMO: QUINTANAORTUÑO-MONTORIO	CLAVE 12-BU-4290	Nº PLANO	DESIGNACIÓN **REPOSICIÓN DE CAMINOS** **PLANTA GENERAL**	FECHA FEBRERO 2019 HOJA **13** DE **17**

20190408.13425 Z:\QUINTANAORTUÑO-MONTORIO\ANEJOS\ANEJO Nº21.-REPOSICIÓN DE CAMINOS\PLANTA_REP CAMINOS.dwg

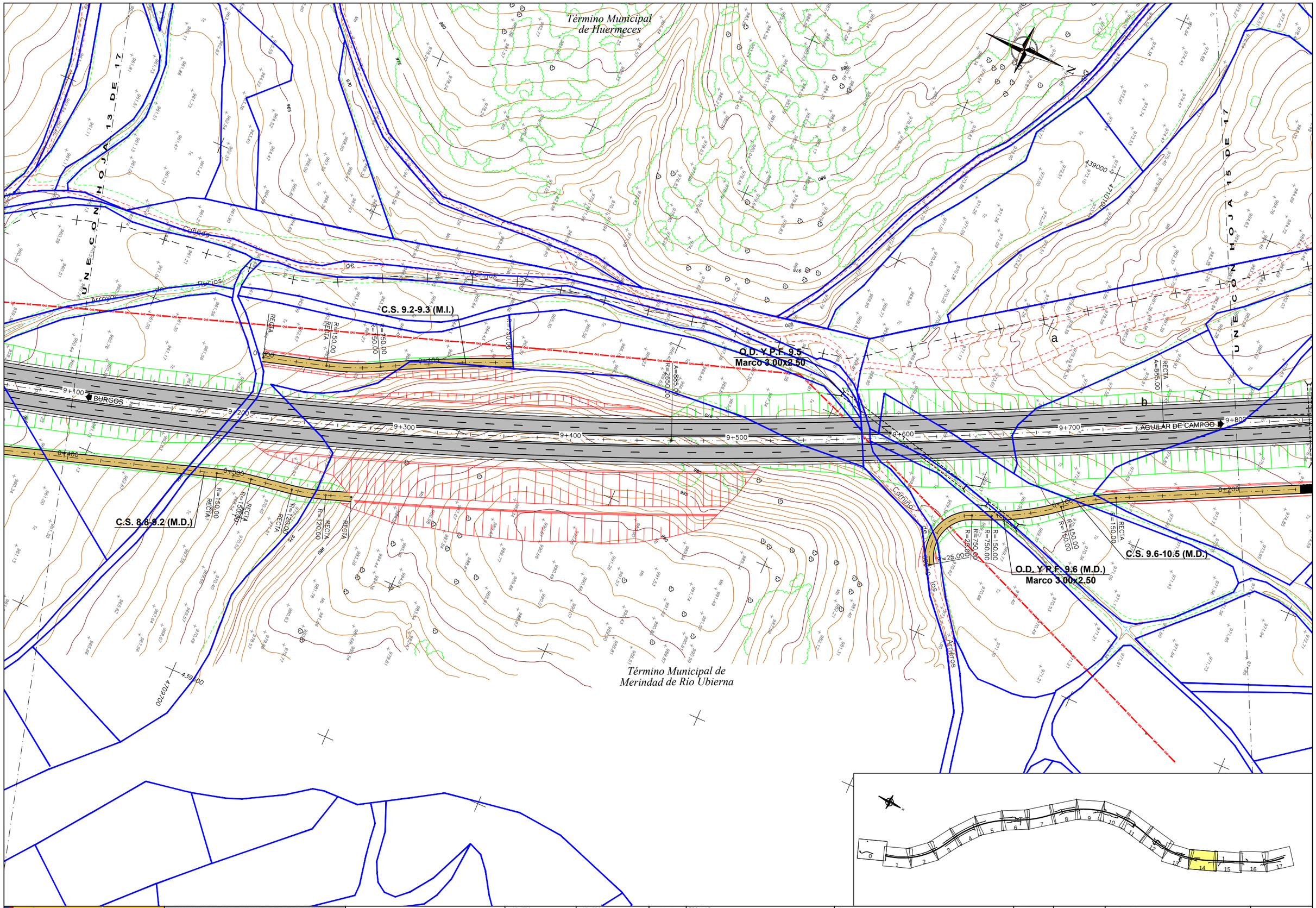

GOBIERNO DE ESPAÑA / MINISTERIO DE FOMENTO	SECRETARIA DE ESTADO DE INFRAESTRUCTURAS,TRANSPORTE Y VIVIENDA SECRETARÍA GENERAL DE INFRAESTRUCTURAS DIRECCIÓN GENERAL DE CARRETERAS DEMARCACIÓN DE CARRETERAS DEL ESTADO EN CASTILLA Y LEÓN ORIENTAL	CONSULTOR tecopysa	INGENIERO AUTOR DEL PROYECTO JUAN JOSÉ OJUJARRO BLASCO	INGENIERO DIRECTOR DEL CONTRATO JULIO RODRÍGUEZ-VIGIL JUNCO	SUSTITUYE A SUSTITUIDO POR	ESCALAS 1:1000 UNE A-1 ORIGINALES 0 10 20 30 40m. 1:1000 G R Á F I C A S	TÍTULO DEL PROYECTO PROYECTO DE CONSTRUCCIÓN AUTOVÍA A-73. BURGOS-AGUILAR DE CAMPOO. TRAMO: QUINTANAORTUÑO-MONTORIO	CLAVE 12-BU-4290	Nº PLANO	DESIGNACIÓN **REPOSICIÓN DE CAMINOS** **PLANTA GENERAL**	FECHA FEBRERO 2019 HOJA **14** DE **17**

20190408.13426 Z:\QUINTANAORTUÑO-MONTORIO\ANEJOS\ANEJO Nº21.-REPOSICIÓN DE CAMINOS\PLANTA_REP CAMINOS.dwg

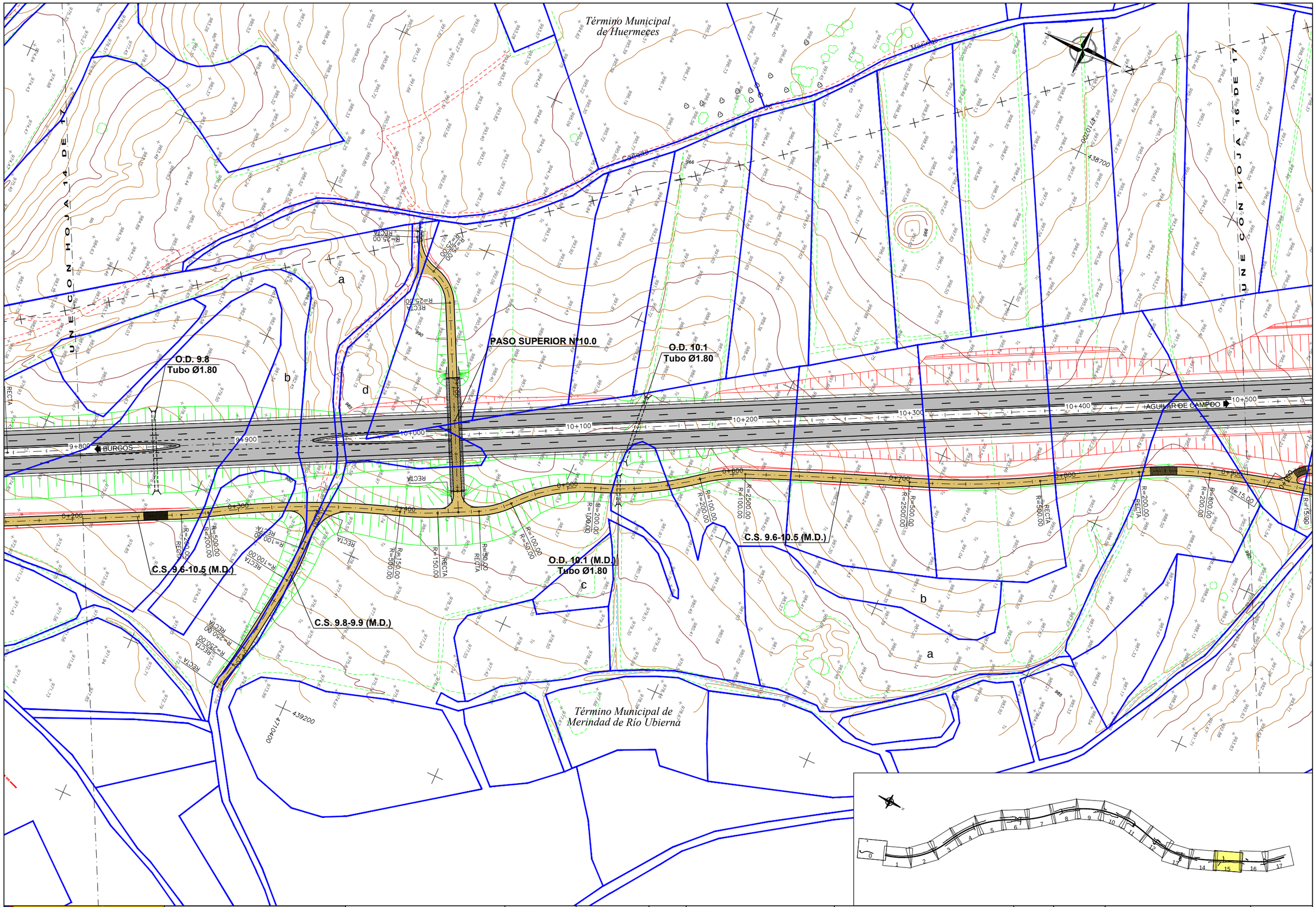

GOBIERNO DE ESPAÑA / MINISTERIO DE FOMENTO	SECRETARIA DE ESTADO DE INFRAESTRUCTURAS,TRANSPORTE Y VIVIENDA SECRETARÍA GENERAL DE INFRAESTRUCTURAS DIRECCIÓN GENERAL DE CARRETERAS DEMARCACIÓN DE CARRETERAS DEL ESTADO EN CASTILLA Y LEÓN ORIENTAL	CONSULTOR tecopysa	INGENIERO AUTOR DEL PROYECTO JUAN JOSÉ GUIJARRO BLASCO	INGENIERO DIRECTOR DEL CONTRATO JULIO RODRÍGUEZ-VIGIL JUNCO	SUSTITUYE A SUSTITUIDO POR	ESCALAS 1:1000 UNE A-1 ORIGINALES 0 10 20 30 40m. 1:1000 G R Á F I C A S	TÍTULO DEL PROYECTO PROYECTO DE CONSTRUCCIÓN AUTOVÍA A-73. BURGOS-AGUILAR DE CAMPOO. TRAMO: QUINTANAORTUÑO-MONTORIO	CLAVE 12-BU-4290	Nº PLANO	DESIGNACIÓN **REPOSICIÓN DE CAMINOS** **PLANTA GENERAL**	FECHA FEBRERO 2019 HOJA **15** DE **17**

20190408.1343 Z:\QUINTANAORTUÑO-MONTORIO\ANEJOS\ANEJO Nº21.-REPOSICIÓN DE CAMINOS\PLANTA_REP CAMINOS.dwg

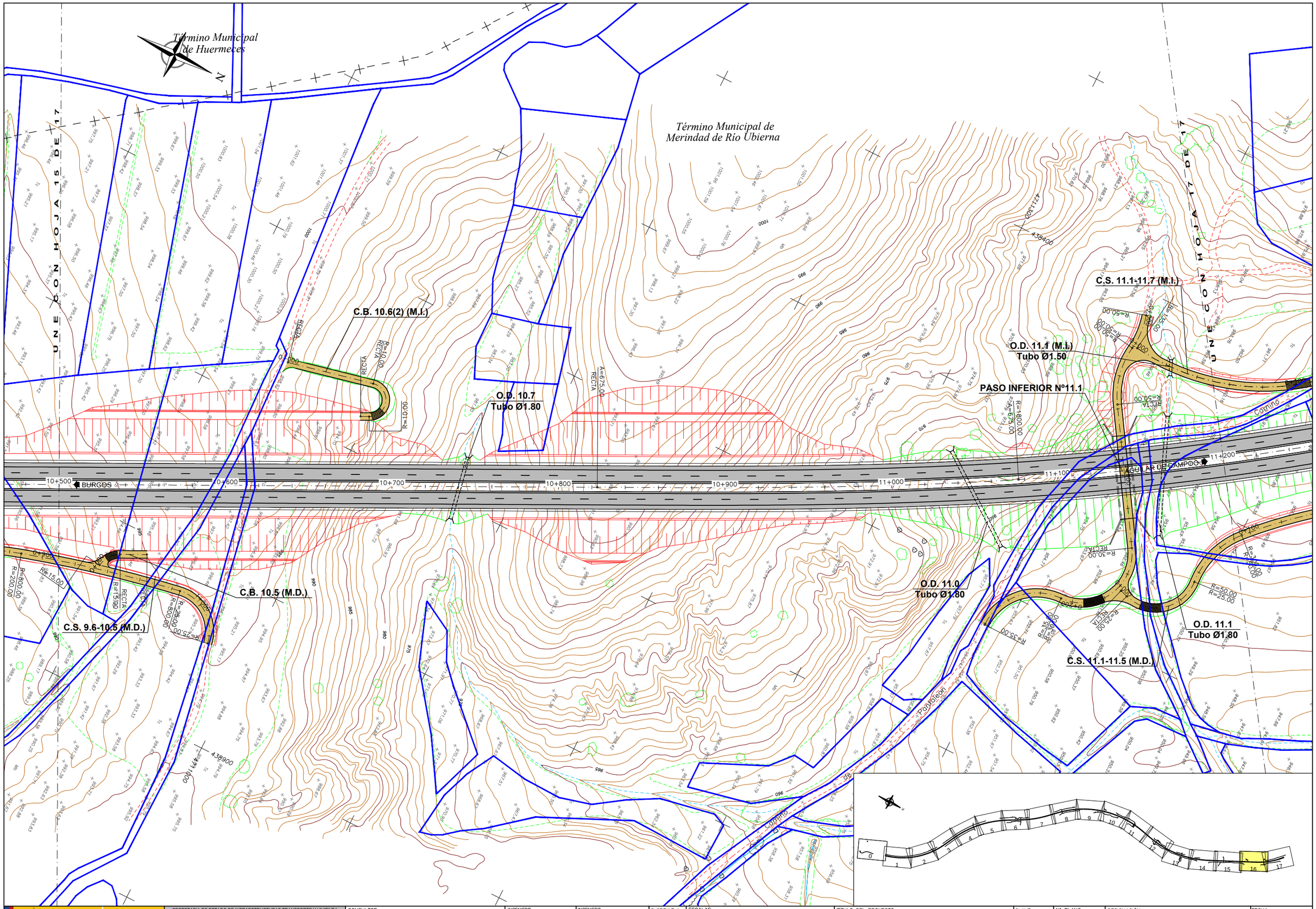

GOBIERNO DE ESPAÑA / MINISTERIO DE FOMENTO	SECRETARIA DE ESTADO DE INFRAESTRUCTURAS, TRANSPORTE Y VIVIENDA SECRETARÍA GENERAL DE INFRAESTRUCTURAS DIRECCIÓN GENERAL DE CARRETERAS DEMARCACIÓN DE CARRETERAS DEL ESTADO EN CASTILLA Y LEÓN ORIENTAL	CONSULTOR tecopysa	INGENIERO AUTOR DEL PROYECTO JUAN JOSÉ GUIJARRO BLASCO	INGENIERO DIRECTOR DEL CONTRATO JULIO RODRÍGUEZ-VIGIL JUNCO	SUSTITUYE A SUSTITUIDO POR	ESCALAS 1:1000 UNE A-1 ORIGINALES 0 10 20 30 40m. 1:1000 G R Á F I C A S	TÍTULO DEL PROYECTO PROYECTO DE CONSTRUCCIÓN AUTOVÍA A-73. BURGOS-AGUILAR DE CAMPOO. TRAMO: QUINTANAORTUÑO-MONTORIO	CLAVE 12-BU-4290	Nº PLANO	DESIGNACIÓN **REPOSICIÓN DE CAMINOS** **PLANTA GENERAL**	FECHA FEBRERO 2019 HOJA **16** DE **17**

20190408.13431 Z:\QUINTANAORTUÑO-MONTORIO\ANEJOS\ANEJO Nº21.-REPOSICIÓN DE CAMINOS\PLANTA_REP CAMINOS.dwg

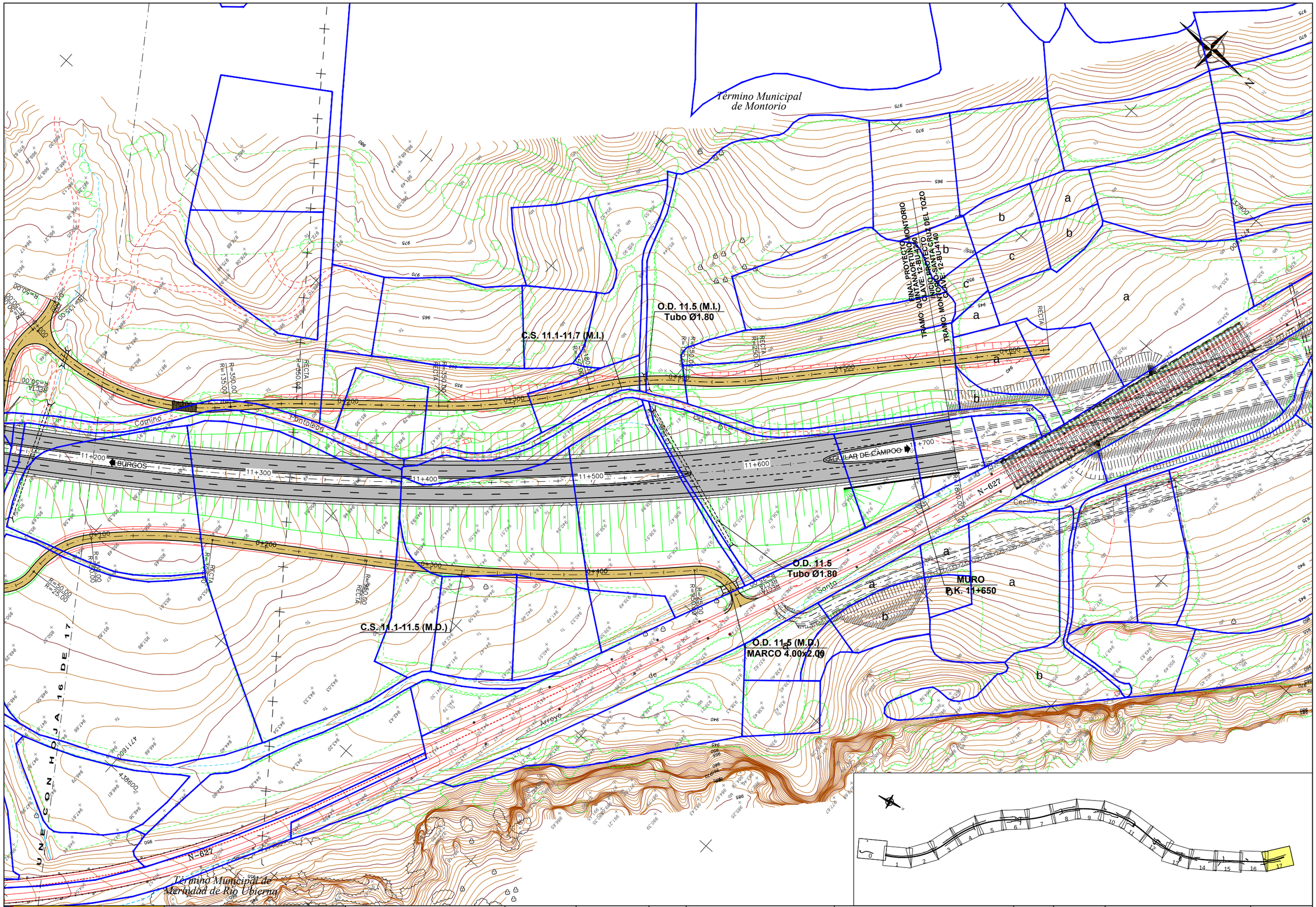

GOBIERNO DE ESPAÑA / MINISTERIO DE FOMENTO	SECRETARÍA DE ESTADO DE INFRAESTRUCTURAS, TRANSPORTE Y VIVIENDA SECRETARÍA GENERAL DE INFRAESTRUCTURAS DIRECCIÓN GENERAL DE CARRETERAS DEMARCACIÓN DE CARRETERAS DEL ESTADO EN CASTILLA Y LEÓN ORIENTAL	CONSULTOR tecopysa	INGENIERO AUTOR DEL PROYECTO JUAN JOSÉ CUJARRO BLASCO	INGENIERO DIRECTOR DEL CONTRATO JULIO RODRÍGUEZ-VIGIL JUNCO	SUSTITUYE A SUSTITUIDO POR	ESCALAS 1:1000 UNE A-1 ORIGINALES 0 10 20 30 40m. 1:1000 GRÁFICAS	TÍTULO DEL PROYECTO PROYECTO DE CONSTRUCCIÓN AUTOVÍA A-73. BURGOS-AGUILAR DE CAMPOO. TRAMO: QUINTANAORTUÑO-MONTORIO	CLAVE 12-BU-4290	Nº PLANO	DESIGNACIÓN **REPOSICIÓN DE CAMINOS** **PLANTA GENERAL**	FECHA FEBRERO 2019 HOJA **17** DE **17**

20190408.13431 Z:\QUINTANAORTUÑO-MONTORIO\ANEJOS\ANEJO Nº21.-REPOSICIÓN DE CAMINOS\PLANTA_REP CAMINOS.dwg