

**ANEJO Nº 24.  
REPOSICIÓN DE SERVICIOS AFECTADOS.**

---

## INDICE

	<b>Página</b>
1 INTRODUCCIÓN.....	3
2 RECOPIACIÓN DE DATOS.....	3
2.1 PROCEDIMIENTO .....	3
2.2 ANÁLISIS DE LA INFORMACIÓN .....	4
2.2.1 Red Eléctrica De España, S.A.....	4
2.2.2 Endesa .....	4
2.2.3 Telefónica de España, S.A. ....	4
2.2.4 Ayuntamiento de Badajoz .....	5
2.2.5 Compañía Logística de Hidrocarburos, S.A. (C.L.H.).....	5
2.2.6 Repsol YPF .....	5
2.2.7 Correos y Telégrafos .....	5
2.2.8 ENAGAS .....	6
2.2.9 Sociedad Estatal de Promoción y Equipamiento del Suelo (SEPES).....	6
2.2.10 Gas Extremadura .....	6
2.2.11 Dirección General de Tráfico.....	6
2.2.12 Confederación Hidrográfica del Guadiana .....	7
2.2.13 Consejería de Agricultura y Medioambiente de la Junta de Extremadura.....	7
2.2.14 Consejería de Desarrollo Rural de la Junta de Extremadura.....	7
2.2.15 Consejería de Agricultura, Desarrollo Rural, Medio Ambiente y Energía del Gobierno de Extremadura .....	7
2.2.16 Consejería de Cultura de la Junta de Extremadura .....	7
2.2.17 Consejería de Infraestructuras y Desarrollo Tecnológico de la Junta de Extremadura.....	8
2.2.18 Ministerio de Medio Ambiente.....	8
2.2.19 Aqualia Gestión Integral del Agua, S.A. ....	8
2.2.20 Diputación Provincial de Badajoz .....	8
2.2.21 Delegación del Gobierno en Extremadura .....	8
3 AFECCIONES.....	8
3.1 INTRODUCCIÓN.....	8
4 ESTADO ACTUAL.....	8
5 SERVICIOS AFECTADOS Y SU REPOSICIÓN .....	9
6 FICHAS RESUMEN DE SERVICIOS AFECTADOS .....	13
7 ESCRITOS RECIBIDOS .....	47

Apéndice nº 1 Reposición de servicios propiedad de ENDESA

Apéndice nº 2 Reposición de servicios propiedad de Telefónica S.A.

## 1 INTRODUCCIÓN

En el presente anejo se recogen todos los estudios realizados para la identificación y posterior reposición de todos los servicios, tanto públicos como privados, que de alguna forma se verán afectados por las obras objeto de proyecto, para que una vez realizadas las mismas, dichos servicios sigan funcionando, como mínimo, al mismo nivel que lo hacen en la actualidad, y que por tanto, la incidencia de las obras en cada uno de ellos sea mínima.

El presente proyecto tuvo una primera versión redactada en julio de 2008 por la empresa consultora López y Compañía Consultores S.A. (LYCCSA). Dado el tiempo transcurrido desde su redacción, la Demarcación de Carreteras del Estado en Extremadura solicitó una Orden de Estudio para actualización de citado proyecto, recayendo la adjudicación en la empresa Agripa Ingenieros S.L.

Para la redacción del presente anejo, se han revisado los contactos realizados con las distintas compañías y organismos afectados, manteniendo los criterios de reposición que fueron consensuados en su día con cada propiedad, y con objeto de la redacción del Proyecto de Trazado en 2014, se remitieron nuevamente los proyectos de reposición a cada uno de los interesados para que se manifiesten sobre la vigencia de las actuaciones proyectadas.

Por último, para la redacción del Proyecto de Construcción se mantuvieron contactos con ENDESA sobre las líneas afectadas de su titularidad, como se desarrolla en el anejo de "Coordinación con otros Organismos y Servicios".

## 2 RECOPIACIÓN DE DATOS

### 2.1 PROCEDIMIENTO

La toma de datos sobre posibles servicios afectados se inició paralelamente en dos sentidos: uno en diversos recorridos de campo, en el que se situaron sobre la cartografía los distintos servicios existentes, además de croquizar su situación, anotar sus características y fotografiar la zona, haciendo con todo ello una ficha resumen; y otro, solicitando por escrito información a los distintos organismos que pudieran tener instalaciones dentro de la zona de proyecto. Para esto último, se remitió a los distintos organismos una cartografía a escala 1:1.000, sobre la que se situaron cada uno de ellos las instalaciones de su propiedad, iniciándose a partir de ese momento una serie de contactos con cada organismo encaminado a redactar los distintos proyectos de reposición.

Las compañías y organismos consultados, han sido los siguientes:

#### Compañías eléctricas

- RED ELÉCTRICA DE ESPAÑA, S.A.
- ENDESA

#### Compañías Telefónicas:

- Telefónica, S.A.

#### Ayuntamientos:

- Badajoz

#### Otros Organismos:

- Compañía Logística de Hidrocarburos, S.A. (C.L.H.)
- REPSOL YPF
- Correos y Telégrafos.
- Empresa Nacional de Gas (ENAGAS)
- Sociedad Estatal de Promoción y Equipamiento del Suelo (SEPES).
- Gas Extremadura
- Dirección General de Tráfico
- Confederación Hidrográfica del Guadiana
- Consejería de Agricultura y Medioambiente de la Junta de Extremadura
- Consejería de Desarrollo Rural de la Junta de Extremadura
- Consejería de Cultura de la Junta de Extremadura
- Consejería de Infraestructuras y Desarrollo Tecnológico de la Junta de Extremadura
- Ministerio de Medioambiente
- Aqualia Gestión Integral del Agua, S.A.
- Diputación Provincial de Badajoz
- Delegación del Gobierno en Extremadura

## **2.2 ANÁLISIS DE LA INFORMACIÓN**

### **2.2.1 Red Eléctrica De España, S.A.**

Con fecha 29 de junio de 2.006, se envió un escrito solicitando información acerca de la posible existencia de instalaciones propiedad de la compañía que pudieran verse afectadas por el Proyecto. Se adjuntó la cartografía necesaria para la ubicación de las mismas.

Según contestación de fecha 7 de agosto de 2.006, el proyecto no afecta a ninguna instalación propiedad de Red Eléctrica de España, S.A.

Con fecha 31 de julio de 2014, la Demarcación de Carreteras del Estado en Extremadura envió al Departamento de Mantenimiento de Líneas de Red Eléctrica de España S.A. un nuevo escrito solicitando información sobre la posible afección del proyecto original a las líneas eléctricas de esta compañía.

Con fecha 1 de diciembre de 2006, se mantuvo una reunión con D. José Pío Corral Robles y otros técnicos de Endesa para consensuar las reposiciones para cada una de las líneas que pudieran verse afectadas, así como la toma de corriente para el servicio de alumbrado público.

Con fecha 11 de septiembre de 2014, Red Eléctrica de España S.A. contestó al escrito anterior solicitando planta y perfil transversal a escala (E.H. 1/2000 y E.V. 1/500) de la solución adoptada.

Con fecha 15 de diciembre de 2014, en contestación a la carta anterior de 11 de septiembre de 2014 a la Demarcación de Carreteras del Estado en Extremadura del Ministerio de Fomento relativo a la petición de datos de planta y perfil, se les indica que la única línea eléctrica de esa compañía que intersecta a la N-432 está situada en el P.K. 6+850 y se les solicita la aprobación a las conclusiones indicadas más adelante.

Se trata del cruzamiento de la línea a 220 Kv "Mérida – Vaguadas" (Vano 131-132) en el P. K. 6+850. Por tanto, la línea eléctrica de referencia cruza a la N-432 en el P.K. 6+850 en el vano 131-132 de forma oblicua.

Según se ha podido comprobar existe un poste de altura aproximada 21 m denominado apoyo Nº131 situado al Norte del tronco de la carretera nacional N-432 que en perpendicular al eje de la misma estaría situado aproximadamente en el P.K. 6+804. Igualmente se ha comprobado que la distancia del eje del apoyo Nº131 a la futura línea blanca de la correspondiente vía de servicio de la carretera N-432 es de 22,44 m. Con lo cual, como esta distancia es inferior a  $1,50 H = 31,50$  m.

se cree necesario realizar el retranqueo del apoyo Nº131 siguiendo el Reglamento de Líneas Aéreas de Alta Tensión de aplicación.

En el escrito de referencia se adjuntó plano en planta en formato A-3 de la actuación que se recoge en el proyecto de referencia en la carretera N-432 así como el replanteo del vano 131 – 132 y la situación del apoyo Nº 131 para que Red Eléctrica de España S.A. pudiera comprobar la afección a la línea a 220 Kv "Mérida – Vaguadas" (Vano 131-132) en el P. K. 6+850 de la Carretera Nacional N-432 y así poder verificar el cumplimiento de las condiciones técnicas del Reglamento de Líneas Aéreas de Alta Tensión de aplicación y poder informarnos sobre la afección a la línea de referencia y el presupuesto de esa actuación.

### **2.2.2 Endesa**

Con fecha 29 de junio de 2.006, se envió un escrito solicitando información acerca de la posible existencia de instalaciones propiedad de la compañía que pudieran verse afectadas por el Proyecto. Se adjuntó la cartografía necesaria para la ubicación de las mismas.

Con fecha 10 de noviembre de 2006, al no haber recibido respuesta por parte de Endesa, se contactó telefónicamente con D. José Pío Corral Robles (Jefe Técnico Zona Red Badajoz) y se acordó que asignaría a un técnico para recorrer toda la traza e identificar las líneas.

Con fecha 21 de noviembre de 2006 se recorrió toda la traza e identificaron las líneas con un técnico de la compañía.

Con fecha 27 de febrero de 2007, se mantuvo una nueva reunión con D. José Pío Corral Robles para tratar nuevas afecciones y nuevas acometidas eléctricas para el servicio de alumbrado público.

Durante la redacción de la actualización del proyecto original se ha comprobado que no hay nuevas afecciones a las líneas eléctricas de esta compañía.

Con motivo de la redacción del proyecto de construcción, durante el mes de enero de 2017 se mantuvieron contactos con D. Francisco Rodríguez y D. David Arroyo, técnicos de ENDESA, para decidir los puntos de acometida del alumbrado público, y comprobar si las propuestas de reposición de las líneas de ENDESA proyectadas eran aceptables.

### **2.2.3 Telefónica de España, S.A.**

Con fecha 29 de junio de 2.006, se envió un escrito solicitando información acerca de la posible existencia de instalaciones propiedad de la compañía que pudieran verse afectadas por el Proyecto. Se adjuntó la cartografía necesaria para la ubicación de las mismas.

Con fecha 3 de agosto de 2.006 se recibieron los planos en los que se identificaban las líneas aéreas y subterráneas.

Con fecha 10 de noviembre de 2006, se mantuvo conversación telefónica con D. Luis Manuel Gómez Lumbreras para ver si nos podría detallar el tipo de conducciones y cableado existente.

Con fecha 15 de noviembre de 2006, D. José María Giráldez contactó telefónicamente con nosotros para comunicarnos que él sería el encargado de plantear el tipo de reposiciones que fueran necesarias.

Con fecha 21 de noviembre de 2006 se mantuvo una reunión con D. José María Giráldez en la cual se identificaron las líneas sobre plano y se plantearon las posibles soluciones de reposición.

#### **2.2.4 Ayuntamiento de Badajoz**

Con fecha 29 de junio de 2.006, se envió un escrito solicitando información acerca de la posible existencia de instalaciones propiedad de la compañía que pudieran verse afectadas por el Proyecto. Se adjuntó la cartografía necesaria para la ubicación de las mismas.

No se recibió contestación.

Nuevamente y con fecha 31 de julio de 2014, con motivo de la actualización del proyecto original, se envió por parte de la Demarcación de Carreteras del Estado en Extremadura al Ayuntamiento de Badajoz un nuevo escrito solicitando información sobre la posible afección del proyecto a los servicios, infraestructuras o instalaciones de este organismo.

Con fecha 11 de septiembre de 2014 en contestación a la carta de 31 de julio de 2014 de la Demarcación de Carreteras del Estado en Extremadura del Ministerio de Fomento relativo a la petición de datos sobre la existencia de infraestructuras o instalaciones de titularidad municipal del Ayuntamiento de Badajoz se informa la existencia de un colector existente denominado "Las Lomas – Montitos".

Con fecha 1 de diciembre de 2014, con el objetivo de recoger en la actualización del proyecto todos los servicios, instalaciones o infraestructuras que pudiesen ser afectados por la ejecución de las obras se envió una nueva carta al Ayuntamiento de Badajoz solicitando que nos remitiesen planta y perfil longitudinal del colector existente denominado "Las Lomas – Montitos".

Según la documentación remitida a la Demarcación de Carreteras del Estado en Extremadura del Ministerio de Fomento por el Ayuntamiento de Badajoz es la única infraestructura de titularidad municipal que podría verse afectada por las obras.

#### **ANEJO Nº 24. REPOSICIÓN DE SERVICIOS AFECTADOS**

Se comprueba que dada la profundidad de cruce de este colector en el p.k.1+818 así como la de otro que lo hace en el 1+650, no se afectarán por la excavación de la obra y tan solo se considerará la ejecución de unas losas de hormigón para su protección.

En 2018, para la redacción del Proyecto de Construcción se mantuvo una reunión en la Demarcación de Carreteras del Estado en Extremadura con D. Francisco Ramírez, responsable de Parques y Jardines del Ayuntamiento de Badajoz, con objeto de coordinar las plantaciones a incluir en el proyecto.

#### **2.2.5 Compañía Logística de Hidrocarburos, S.A. (C.L.H.)**

Con fecha 29 de junio de 2.006, se envió un escrito solicitando información acerca de la posible existencia de instalaciones propiedad de la compañía que pudieran verse afectadas por el Proyecto. Se adjuntó la cartografía necesaria para la ubicación de las mismas.

Con fecha 19 de julio de 2.006 se recibió contestación en la que se comunicaba que no existía ninguna conducción de oleoducto de esa compañía que pueda verse afectada por las obras del proyecto.

#### **2.2.6 Repsol YPF**

Con fecha 29 de junio de 2.006, se envió un escrito solicitando información acerca de la posible existencia de instalaciones propiedad de la compañía que pudieran verse afectadas por el Proyecto. Se adjuntó la cartografía necesaria para la ubicación de las mismas.

No se ha recibido contestación.

#### **2.2.7 Correos y Telégrafos**

Con fecha 29 de junio de 2.006, se envió un escrito solicitando información acerca de la posible existencia de instalaciones propiedad de la compañía que pudieran verse afectadas por el Proyecto. Se adjuntó la cartografía necesaria para la ubicación de las mismas.

Con fecha 27 de julio de 2.006 se recibió contestación en la que se nos comunicaba que no existen instalaciones de su propiedad que puedan verse afectadas en la zona de proyecto.

ANEJO Nº 24. REPOSICIÓN DE SERVICIOS AFECTADOS

### 2.2.8 ENAGAS

Con fecha 29 de junio de 2.006, se envió un escrito solicitando información acerca de la posible existencia de instalaciones propiedad de la compañía que pudieran verse afectadas por el Proyecto. Se adjuntó la cartografía necesaria para la ubicación de las mismas.

Con fecha 6 de julio de 2.006 se recibió contestación en la que se nos comunicaba que no existían instalaciones propiedad de ENAGAS que pudieran verse afectadas en la zona de proyecto.

Consultada la compañía con motivo de la redacción del Proyecto de Trazado en 2014, nuevamente la Compañía ENAGAS responde por correo electrónico con fecha 18 de septiembre de 2014 a la Demarcación de Carreteras del Estado en Extremadura del Ministerio de Fomento indicando que no hay instalaciones de esa compañía en la zona de estudio.

### 2.2.9 Sociedad Estatal de Promoción y Equipamiento del Suelo (SEPES)

Con fecha 29 de junio de 2.006, se envió un escrito solicitando información acerca de la posible existencia de instalaciones propiedad de la compañía que pudieran verse afectadas por el Proyecto.

Con fecha 13 de julio de 2.006, se recibió un escrito en el que se nos comunicaba que no habían recibido los planos con la cartografía necesaria para la ubicación de las posibles instalaciones que pudieran existir en la zona.

Con fecha 20 de julio de 2.006 se les remitieron los planos con la cartografía de la zona de actuación de proyecto.

Con fecha 2 de octubre de 2.006, se recibió contestación diciendo que no se afectaba a ninguna de las instalaciones de esa entidad pública.

### 2.2.10 Gas Extremadura

Con fecha 29 de junio de 2.006, se envió un escrito solicitando información acerca de la posible existencia de instalaciones propiedad de la compañía que pudieran verse afectadas por el Proyecto. Se adjuntó la cartografía necesaria para la ubicación de las mismas.

No se recibió contestación.

Nuevamente y con fecha 5 de agosto de 2014, con motivo de la actualización del proyecto original, la Demarcación de Carreteras del Estado en Extremadura envió a la Compañía Gas Extremadura S.A. un nuevo escrito solicitando información sobre la posible afección del proyecto a los servicios, infraestructuras o instalaciones de este organismo.

Con fecha 8 de agosto de 2014, Gas Extremadura S.A. contestó por carta a la Demarcación de Carreteras del Estado en Extremadura del Ministerio de Fomento adjuntando la siguiente documentación:

- Planos de la Canalización de gas natural propiedad de Gas Extremadura en la zona (Cuadrícula 33S).
- Condiciones generales de afección de terceros en redes de distribución de gas natural propiedad de Gas Extremadura.
- Medidas de seguridad a tener en cuenta en caso de incidencia en redes de gas natural e instalaciones auxiliares.

### 2.2.11 Dirección General de Tráfico

Con fecha 29 de junio de 2.006, se envió un escrito solicitando información acerca de la posible existencia de instalaciones propiedad de la compañía que pudieran verse afectadas por el Proyecto. Se adjuntó la cartografía necesaria para la ubicación de las mismas.

Con fecha 13 de julio de 2.006 se recibió un escrito en el que se nos comunicaba que no existen servicios de su propiedad que resulten afectados.

Nuevamente y con fecha 5 de agosto de 2014, con motivo de la actualización del proyecto original, la Demarcación de Carreteras del Estado en Extremadura envió a la Dirección General de Tráfico del Ministerio del Interior un nuevo escrito solicitando información sobre la posible afección del proyecto a los servicios, infraestructuras o instalaciones de este organismo.

Con fecha 3 de septiembre de 2014, la Dirección General de Tráfico del Ministerio del Interior envió carta a la Demarcación de Carreteras del Estado en Extremadura del Ministerio de Fomento indicando que en el P.K. 9+212 en sentido creciente existe una cabina de radar.

Se ha comprobado que no hay afecciones a esa cabina de radar con la solución recogida en el presente proyecto.

### **2.2.12 Confederación Hidrográfica del Guadiana**

Con fecha 29 de junio de 2.006, se envió un escrito solicitando información acerca de la posible existencia de instalaciones propiedad de la compañía que pudieran verse afectadas por el Proyecto. Se adjuntó la cartografía necesaria para la ubicación de las mismas.

No se ha recibido contestación.

Nuevamente y con fecha 31 de julio de 2014 se envió un nuevo escrito a la Confederación Hidrográfica del Guadiana del Ministerio de Agricultura, Alimentación y Medio Ambiente.

Con fecha 21 de agosto de 2014, la Confederación Hidrográfica del Guadiana del Ministerio de Agricultura, Alimentación y Medio Ambiente responde al escrito anterior indicando que no existen instalaciones de su titularidad en el tramo de estudio que se recoge en el presente proyecto.

En octubre de 2014 se realizó una reunión en las dependencias de la CHG en la que por parte de ésta estuvo D. José Martínez y otros técnicos, y por parte de la Demarcación de Carreteras D. Antonio Ruiz-Roso y el Ingeniero autor del proyecto. En esta reunión se estudió la afección de la obra al cauce del Arroyo Revilla.

En diciembre de 2017 se volvió a tener otra reunión en las dependencias de la CHG a la que asistieron por parte de la Confederación D. Álvaro Martínez, por parte de la Demarcación de Carreteras D. Antonio Ruiz Roso Gómez y el redactor del proyecto, en la que se decidió no incluir en el proyecto un puente sobre el Arroyo Rivilla, que había sido considerado como necesario en la reunión de 2014.

El 19 de julio de 2017 la Demarcación de Carreteras envió la resolución de la aprobación del expediente de Información Pública y definitiva del Proyecto de Trazado.

### **2.2.13 Consejería de Agricultura y Medioambiente de la Junta de Extremadura**

Con fecha 29 de junio de 2.006, se envió un escrito solicitando información acerca de la posible existencia de instalaciones propiedad de la compañía que pudieran verse afectadas por el Proyecto. Se adjuntó la cartografía necesaria para la ubicación de las mismas.

Con fecha 11 de septiembre de 2.006 se recibió un escrito en el que se nos informaba de la existencia de dos hábitats próximos a la zona de proyecto, el Bosque de fresnos con "Fraxinus angustifolia" y "Quercus suber y Q. ilex".

### **2.2.14 Consejería de Desarrollo Rural de la Junta de Extremadura**

Con fecha 29 de junio de 2.006, se envió un escrito solicitando información acerca de la posible existencia de instalaciones propiedad de la compañía que pudieran verse afectadas por el Proyecto. Se adjuntó la cartografía necesaria para la ubicación de las mismas.

Con fecha 16 de agosto de 2.006, se recibió un DVD y un informe en relación a las Vías Pecuarias que pudieran verse afectadas.

Se afecta a la Vía Pecuaria denominada Cañada Real de Calamón, Alcornoque y Torrequebrada al Charco de Aguasfrías entre los PP.KK. 6+000 al 6+500.

### **2.2.15 Consejería de Agricultura, Desarrollo Rural, Medio Ambiente y Energía del Gobierno de Extremadura**

En relación con el apartado anterior, el 6 de agosto de 2014, la Demarcación de Carreteras del Estado en Extremadura del Ministerio de Fomento envió un escrito a la Consejería de Agricultura, Desarrollo Rural, Medio Ambiente y Energía del Gobierno de Extremadura solicitando información sobre posibles afecciones del proyecto a las infraestructuras del Servicio de Infraestructuras Rurales.

El escrito anterior es respondido el 1 de septiembre de 2014 por el Servicio de Infraestructuras Rurales de la Consejería de Agricultura, Desarrollo Rural, Medio Ambiente y Energía del Gobierno de Extremadura indicando que el tramo de estudio intersecta a dos vías pecuarias que se indican a continuación:

- Cañada Real del Calamón, Alcornoque y Torrequebrada al Charco de Aguas Frías entre los PP.KK. 6+000 Y 7+000.
- Colada y abrevadero de la Piñela.

### **2.2.16 Consejería de Cultura de la Junta de Extremadura**

Con fecha 29 de junio de 2.006, se envió un escrito solicitando información acerca de la posible existencia de instalaciones propiedad de la compañía que pudieran verse afectadas por el Proyecto. Se adjuntó la cartografía necesaria para la ubicación de las mismas.

Con fecha 26 de julio de 2.006, se recibió un escrito en el que se nos informaba de la existencia de dos yacimientos próximos a la zona de actuación del proyecto: el de La Tarasca y el de La Pinela.

### **2.2.17 Consejería de Infraestructuras y Desarrollo Tecnológico de la Junta de Extremadura**

Con fecha 29 de junio de 2.006, se envió un escrito solicitando información acerca de la posible existencia de instalaciones propiedad de la compañía que pudieran verse afectadas por el Proyecto. Se adjuntó la cartografía necesaria para la ubicación de las mismas.

Con fecha 5 de julio de 2.006 se recibió un escrito en el que se nos comunicaba que no había instalaciones de su propiedad que resultaran afectadas pero que estarían interesados en incluir una canalización de fibra óptica a lo largo de la vía. Incluyeron planos de detalle sobre el tipo de canalización.

### **2.2.18 Ministerio de Medio Ambiente**

Con fecha 29 de junio de 2.006, se envió un escrito solicitando información acerca de la posible existencia de instalaciones propiedad de la compañía que pudieran verse afectadas por el Proyecto. Se adjuntó la cartografía necesaria para la ubicación de las mismas.

No se ha recibido contestación.

### **2.2.19 Aqualia Gestión Integral del Agua, S.A.**

Con fecha 29 de junio de 2.006, se envió un escrito solicitando información acerca de la posible existencia de instalaciones propiedad de la compañía que pudieran verse afectadas por el Proyecto. Se adjuntó la cartografía necesaria para la ubicación de las mismas.

Con fecha 4 de agosto de 2.006 se recibieron planos en los que se identificaban las tuberías existentes.

El 31 de julio de 2014 se vuelve a enviar escrito a este organismo el cual responde que para cualquier consulta se deben dirigir al Servicio Municipal de Inspección de Agua del Ayuntamiento de Badajoz.

### **2.2.20 Diputación Provincial de Badajoz**

Con fecha 29 de junio de 2.006, se envió un escrito solicitando información acerca de la posible existencia de instalaciones propiedad de la compañía que pudieran verse afectadas por el Proyecto. Se adjuntó la cartografía necesaria para la ubicación de las mismas.

Con fecha 14 de julio de 2.006 se recibió un escrito en el que se indicaba que no existían instalaciones dependientes de la Diputación de Badajoz en la zona de actuación del proyecto.

Nuevamente se le envió escrito el 31 de julio de 2014 solicitando al Área de Fomento, Obras y Asistencia Técnica a Municipios de la Diputación de Badajoz información sobre carreteras de su competencia.

El 13 de agosto de 2014 al Área de Fomento, Obras y Asistencia Técnica a Municipios de la Diputación de Badajoz responde al escrito anterior indicando que no existen carreteras de su titularidad en el tramo de estudio.

### **2.2.21 Delegación del Gobierno en Extremadura**

Con fecha 29 de junio de 2.006, se envió un escrito solicitando información acerca de la posible existencia de instalaciones propiedad de la compañía que pudieran verse afectadas por el Proyecto. Se adjuntó la cartografía necesaria para la ubicación de las mismas.

No se ha recibido contestación.

## **3 AFECCIONES**

---

### **3.1 INTRODUCCIÓN**

Las afecciones se identifican con un número que permite agrupar los servicios afectados de acuerdo con su naturaleza, siguiendo la cifra de las centenas de identificación del tipo de servicio en base a la siguiente relación:

1. Líneas eléctricas de baja y media Tensión.
2. Líneas telefónicas.
3. Conducciones de abastecimiento

## **4 ESTADO ACTUAL**

---

A continuación se adjuntan los planos de los servicios afectados tal y como se encuentran en la actualidad.



## 5 SERVICIOS AFECTADOS Y SU REPOSICIÓN

SERVICIO AFECTADO	TIPO	DESCRIPCIÓN Y SITUACIÓN	TIPO DE REPOSICIÓN
SA-100	LÍNEA ELÉCTRICA	Línea eléctrica aérea de baja tensión que discurre paralela a la traza por la margen derecha entre el P.K. 1+400 y el P.K. 1+810. Resulta afectada por la Glorieta 1 y por un ramal que parte de ella.	Se prevé el traslado de la línea aérea fuera de la zona de actuación del proyecto, a la margen derecha; para ello se colocarán cuatro nuevos apoyos.
SA-101	LÍNEA ELÉCTRICA	Línea eléctrica aérea de baja tensión situada a la altura del P.K. 1+580 en la margen derecha. Resulta afectada como consecuencia del traslado de uno de los postes del SA-100, puesto que es una línea que deriva de éste.	Se proyecta una nueva derivación a partir del nuevo poste situado a la altura del P.K. 1+570 en la margen derecha.
SA-102	LÍNEA ELÉCTRICA	Centro de transformación (nº 44467) situado en la margen izquierda, a la altura del P.K. 1+580. Resulta afectado por la nueva Vía de Servicio 3.	Se prevé el traslado del centro de transformación y la ampliación del mismo en las proximidades de la ubicación actual, fuera de la zona de actuación de proyecto, en la margen izquierda.
SA-103	LÍNEA ELÉCTRICA	Línea eléctrica aérea de baja tensión que parte del centro de transformación del SA-102 y discurre por la margen izquierda entre el P.K. 1+460 y el P.K. 1+580, para dar servicio a unas viviendas cercanas. Resulta afectada por la Vía de Servicio 3 y por un ramal que parte de ésta.	Se prevé el traslado de la línea aérea fuera de la zona de actuación del proyecto, a la margen izquierda; para ello se colocarán cuatro nuevos apoyos.
SA-104	LÍNEA ELÉCTRICA	Línea eléctrica aérea de media tensión propiedad de Endesa, se encuentra situada en la margen izquierda a la altura de la Glorieta 1 y resulta afectada como consecuencia del traslado del centro de transformación del SA-102, puesto que acomete a éste.	Se prevé una nueva acometida de la línea al transformador situado en su nueva ubicación.
SA-105	LÍNEA ELÉCTRICA	Línea eléctrica subterránea de baja tensión que cruza al tronco principal en el P.K. 1+576. Resulta afectada por la construcción de las vías de servicio 3 y 4.	Se prevé un nuevo cruce subterráneo, formado por seis conductos de PVC, en el P.K. 1+625 desde la canalización subterránea prevista para el SA-106 y hasta uno de los postes existentes en la margen derecha. Se proyectan además dos nuevas arquetas. Se prevé además la acometida de la línea subterránea existente a la reposición del SA-100.
SA-106	LÍNEA ELÉCTRICA	Línea eléctrica de baja tensión aérea que parte del centro de transformación del SA-102 y discurre paralela a la traza por la margen izquierda entre el P.K. 1+580 y el P.K. 1+790. Resulta afectada por la Vía de Servicio 3.	Se proyecta esta línea como subterránea bajo los acerados de la margen izquierda. Se proyectan nuevas arquetas a ambos lados de los cruces y nuevas acometidas a las líneas que derivaban de ella.
SA-107	LÍNEA ELÉCTRICA	Línea aérea de baja tensión que cruza al tronco principal en el P.K. 1+820. Resulta afectada por la Vía de Servicio 4 en uno de los postes de la margen derecha.	Se proyecta un nuevo cruce de la línea, en este caso subterráneo, al tronco principal en el P.K. 1+810. Después, la línea continúa paralela a la traza por la margen derecha hasta la altura del P.K. 1+840, donde se colocarán una arqueta y un poste para hacer el paso de la línea subterránea a aérea.

SERVICIO AFECTADO	TIPO	DESCRIPCIÓN Y SITUACIÓN	TIPO DE REPOSICIÓN
SA-108	LÍNEA ELÉCTRICA	Línea eléctrica de baja tensión subterránea que suministra a la Estación de Servicio situada en la margen derecha, entre el P.K. 1+830 y el P.K. 2+020. Resulta afectada por la Vía de Servicio 4.	Se proyecta el traslado de la línea, en paralelo a la existente en la actualidad, mediante un tramo aéreo que pasará a ser subterráneo en la zona asfaltada ocupada por la gasolinera.
SA-109	LÍNEA ELÉCTRICA	Línea eléctrica aérea de media tensión que discurre en paralelo a la traza actual por la margen derecha entre el P.K. 2+120 y el P.K. 2+480. Resulta afectada por la Glorieta 2.	Se prevé el traslado del apoyo situado en la nueva traza fuera de la zona de actuación del proyecto, en la margen derecha.
SA-110	LÍNEA ELÉCTRICA	Línea eléctrica aérea de baja tensión que parte de un centro de transformación situado en la margen izquierda a la altura del P.K. 3+280 y cruza al tronco principal de la nueva traza. Resulta afectado uno de los postes por la Vía de Servicio 9.	Se proyecta un nuevo cruce subterráneo directamente a partir del centro de transformación nº 44745, perpendicularmente al tronco principal en el P.K.3+285; hasta un poste situado en el Restaurante Casa Javier. A partir de éste se hará el paso de la línea a aérea.
SA-111	LÍNEA ELÉCTRICA	Línea eléctrica aérea de baja tensión que parte de un centro de transformación situado a la altura del P.K. 3+980 en la margen derecha y cruza al tronco principal a la altura del P.K. 4+005 hacia la margen izquierda; a partir de aquí suministra electricidad a un pivote de riego mediante una línea subterránea paralela a la traza. Resulta afectado el apoyo de fin de línea situado en la margen izquierda.	Se prevé un nuevo cruce subterráneo en el P.K. 3+995 perpendicular al tronco principal. Se proyecta la construcción de dos nuevas arquetas.
SA-112	LÍNEA ELÉCTRICA	Línea eléctrica aérea de baja tensión situada al final de la Vía de Servicio 17. Resulta afectado un poste situado en la margen izquierda, en la salida de la mencionada Vía de Servicio.	Se prevé el desplazamiento del poste existente fuera de la zona de afección, manteniendo la alineación existente.
SA-113	LÍNEA ELÉCTRICA	Línea eléctrica aérea de media tensión que cruza a la Vía de Servicio 21 en el P.K. 0+800. Resulta afectado un poste situado en el P.K. 0+780.	Se prevé el desplazamiento del poste existente fuera de la zona de afección, manteniendo la alineación existente.
SA-200	LÍNEA TELEFÓNICA	Línea subterránea situada en la margen derecha y que resulta afectada a la altura del P.K. 1+440 hasta el P.K. 1+620 por la Glorieta 1 y las vías de servicio.	Se prevé la reposición mediante canalización subterránea formada por cuatro conductos de PVC de 110 mm de diámetro en la margen derecha, fuera de la zona de actuación del proyecto. Se prevé además la construcción de dos nuevas arquetas.
SA-201	LÍNEA TELEFÓNICA	Línea telefónica aérea derivación del SA-200 en el P.K. 1+520 por la margen derecha, resulta afectada por la Glorieta 1 y las vías de servicio.	Se proyecta un nuevo punto de derivación a partir de la nueva ubicación del SA-200, a la altura un poste situado en el P.K. 1+620, en la margen derecha. A partir de ahí se proyecta un tramo de línea aérea hasta un poste existente.
SA-202	LÍNEA TELEFÓNICA	Línea telefónica aérea que cruza al tronco principal en el P.K. 1+625. Resulta afectada por la Vía de Servicio 3.	Se proyecta un nuevo cruce subterráneo en el P.K. 1+630 mediante canalización formada por cuatro conductos de PVC de 110 mm de diámetro.

SERVICIO AFECTADO	TIPO	DESCRIPCIÓN Y SITUACIÓN	TIPO DE REPOSICIÓN
SA-203	LÍNEA TELEFÓNICA	Línea telefónica aérea que discurre por la margen izquierda entre el P.K. 1+630 y el P.K. 1+790. Resulta afectada por la Vía de Servicio 3.	Se ha previsto una nueva canalización subterránea formada por cuatro conductos de PVC de 110 mm de diámetro que discurrirá por debajo de los acerados de la margen izquierda. Además se proyectan tres nuevas acometidas para mantener el servicio de las líneas que derivan de la línea principal.
SA-204	LÍNEA TELEFÓNICA	Línea subterránea que discurre paralela a la traza por la margen derecha entre el P.K. 1+630 y el P.K. 2+060. Resulta afectada por la Vía de Servicio 4.	Se proyecta un tramo de reposición bajo acerado entre el P.K. 1+630 y el P.K. 1+835; a partir de este punto, la reposición continúa en canalización subterránea hasta el P.K. 2+060. En todo el tramo, la reposición se efectuará mediante canalización subterránea formada por cuatro conductos de PVC de 110 mm de diámetro. Se prevé además la acometida a un cruce subterráneo que se produce en el P.K. 1+970 del tronco principal.
SA-205	LÍNEA TELEFÓNICA	Línea telefónica aérea que discurre por la margen derecha en paralelo a la traza entre el P.K. 2+060 y el P.K. 2+700. Resulta afectada por la Vía de Servicio 4 y la calzada derecha.	Se prevé la reposición de la línea en paralelo a la nueva traza por la margen derecha, mediante tramo aéreo. Se prevé la colocación de diecisiete (17) nuevos potes.
SA-206	LÍNEA TELEFÓNICA	Línea telefónica aérea que cruza al tronco principal en el P.K. 2+160. Resulta afectada por las Vías de Servicio 4 y 5.	Se prevé la reposición de la línea mediante cruce subterráneo en el P.K. 2+150, perpendicular a la traza y compuesto por cuatro conductos de PVC de 110 mm de diámetro. Se prevé la construcción de dos nuevas arquetas.
SA-207	LÍNEA TELEFÓNICA	Línea telefónica aérea que cruza al tronco principal en el P.K. 2+458. Resulta afectada además por la Vía de Servicio 7.	Se prevé la reposición de la línea mediante cruce subterráneo en el P.K. 2+465, compuesto por cuatro conductos de PVC de 110 mm de diámetro.
SA-208	LÍNEA TELEFÓNICA	Línea telefónica aérea que discurre por la margen derecha en paralelo a la traza entre el P.K. 2+800 y el P.K. 2+960. Resulta afectada por la Glorieta 3.	Se proyecta el desvío de la línea aérea por la margen derecha, en el exterior de la Glorieta 3.
SA-209	LÍNEA TELEFÓNICA	Línea telefónica aérea que cruza al tronco principal en el P.K. 3+245. Resulta afectada por las Vías de Servicio 6 y 9.	Se prevé la reposición de la línea mediante cruce subterráneo en el P.K. 3+245, compuesto por cuatro conductos de PVC de 110 mm de diámetro. Se proyecta la construcción de dos nuevas arquetas.
SA-210	LÍNEA TELEFÓNICA	Línea telefónica aérea que discurre por la margen derecha en paralelo a la traza entre el P.K. 3+345 y el P.K. 3+555. Resulta afectada por la Vía de Servicio 6.	Se proyecta el desvío de la línea aérea en paralelo al trazado actual por la margen derecha, en la zona exterior a la de actuación del proyecto. Se prevé la instalación de cuatro nuevos postes de madera.
SA-211	LÍNEA TELEFÓNICA	Línea telefónica aérea que discurre por la margen derecha en paralelo a la traza entre el P.K. 3+715 y el P.K. 3+900. Resulta afectada por la Vía de Servicio 6.	Se prevé la reposición mediante línea aérea hasta el P.K. 3+890. Se instalarán cuatro (4) nuevos postes de madera.
SA-212	LÍNEA TELEFÓNICA	Línea telefónica subterránea situada entre el P.K. 3+910 y el P.K. 3+970 en paralelo a la traza por la margen derecha, en la entrada al Desguace Bru.	Se prevé la reposición mediante conducción subterránea formada por cuatro conductos de PVC de 110 mm de diámetro, entre el P.K. 3+880 y el P.K. 4+000. Se proyecta la construcción de dos arquetas tipo D.

SERVICIO AFECTADO	TIPO	DESCRIPCIÓN Y SITUACIÓN	TIPO DE REPOSICIÓN
SA-213	LÍNEA TELEFÓNICA	Línea telefónica aérea que discurre por la margen derecha en paralelo a la traza entre el P.K. 3+970 y el P.K. 4+640. Resulta afectada por la Vía de Servicio 6.	Se proyecta el desvío de la línea aérea en paralelo al trazado actual por la margen derecha, en la zona exterior a la de actuación del proyecto, entre el P.K. 4+000 y el P.K. 4+190. En este punto y hasta el P.K. 4+290, la línea pasará a ser subterránea en el tramo de fachada de Hogar 2000. Desde el P.K. 4+310 hasta el P.K. 4+560, la línea vuelve a ser aérea. Se prevé además un cruce subterráneo bajo un ramal que parte de la Glorieta 4; a partir de aquí, la línea vuelve a ser aérea hasta el P.K. 0+640, donde la línea acomete a un poste existente. Se prevén además dos nuevas acometidas; una a partir de un poste nuevo que se colocará a la altura del P.K. 4+190 y la otra, a partir de un nuevo poste situado a la altura del P.K. 4+310.
SA-214	LÍNEA TELEFÓNICA	Línea aérea situada en la margen derecha, discurre paralelamente al eje de la N-432; resulta afectada por la Vía de Servicio 10 en todo su recorrido y posteriormente por la Glorieta 5.	Se prevé la reposición aérea de la línea en la margen derecha, a partir de un poste situado a la altura del P.K. 0+480 de la Vía de Servicio 11. Al llegar a la Glorieta 5, se han previsto canalizaciones subterráneas para realizar los cruces con las Vías de Servicio 10 y 12 respectivamente. Estarán compuestas por 4 conductos de PVC Ø110 mm.
SA-215	LÍNEA TELEFÓNICA	Línea aérea que discurre por la margen derecha y resulta afectada por la Glorieta 6 y posteriormente por la Vía de Servicio 16 en paralelo a la N-432	Se prevé la reposición de la línea aérea a partir de un poste situado en la margen derecha, en la entrada de la Glorieta 6. Se proyectan dos cruces mediante canalización subterránea bajo las Vías de Servicio 14 y 16. Una vez efectuado el cruce, la línea vuelve a ser aérea hasta el final de la Vía de Servicio 16, donde termina la afección.
SA-216	LÍNEA TELEFÓNICA	Línea aérea que cruza a la Vía de Servicio 16 en el P.K. 0+500 y a la Vía de Servicio 17 en el P.K.0+475. Resultan afectados dos postes por las mencionadas Vías de Servicio.	Se proyecta un nuevo cruce subterráneo a partir de un nuevo poste situado a la altura del P.K. 0+515 de la Vía de Servicio 16 en la margen derecha, donde se colocará una arqueta. En la margen izquierda, se prevé una arqueta a la altura del P.K. 0+480 de la Vía de Servicio 17 y un nuevo poste.
SA-217	LÍNEA TELEFÓNICA	Línea telefónica aérea que cruza a la Vía de Servicio 17 en el P.K. 0+808. Resulta afectado un poste en la margen izquierda.	Se proyecta el paso de línea aérea a subterránea a partir de un poste existente situado en la margen derecha, al final de la Vía de Servicio 16. Se prevén dos arquetas y un nuevo poste.
SA-218	LÍNEA TELEFÓNICA	Línea telefónica aérea que discurre por la margen derecha y resulta afectada por la Glorieta 7.	Se prevé la reposición mediante línea aérea por la margen derecha, fuera de la zona de actuación del proyecto, rodeando la Vía de Servicio 18.
SA-301	CONDUCCIÓN DE ABASTECIMIENTO	Conducción de PEAD que abastece a las viviendas situadas en la margen derecha desde el P.K. 1+600 a 1+840	Se proyecta la reposición con una nueva tubería de PEAD de 110 mm de diámetro.

---

## 6 FICHAS RESUMEN DE SERVICIOS AFECTADOS

---

A continuación se adjuntan las fichas resumen de los servicios afectados, en las que se incluye la localización del mismo, una descripción, una fotografía, el nombre del titular o concesionario, los datos de la propiedad, clase de servicio afectado, tipo de afección, la denominación y la propuesta de reposición, con una descripción de la solución adoptada y el plano correspondiente.

ANEJO Nº 24. REPOSICIÓN DE SERVICIOS AFECTADOS

**PROYECTO:** PROYECTO DE REORDENACIÓN Y MEJORAS EN LA N-432, DE BADAJOZ A GRANADA.  
**TRAMO:** ACCESO SUR A BADAJOZ PP.KK. 1+500 AL 10+500 **CLAVE:** 33-BA-3600 **FECHA:** ENERO 2018  
**MUNICIPIOS:** BADAJOZ **PROVINCIA:** BADAJOZ

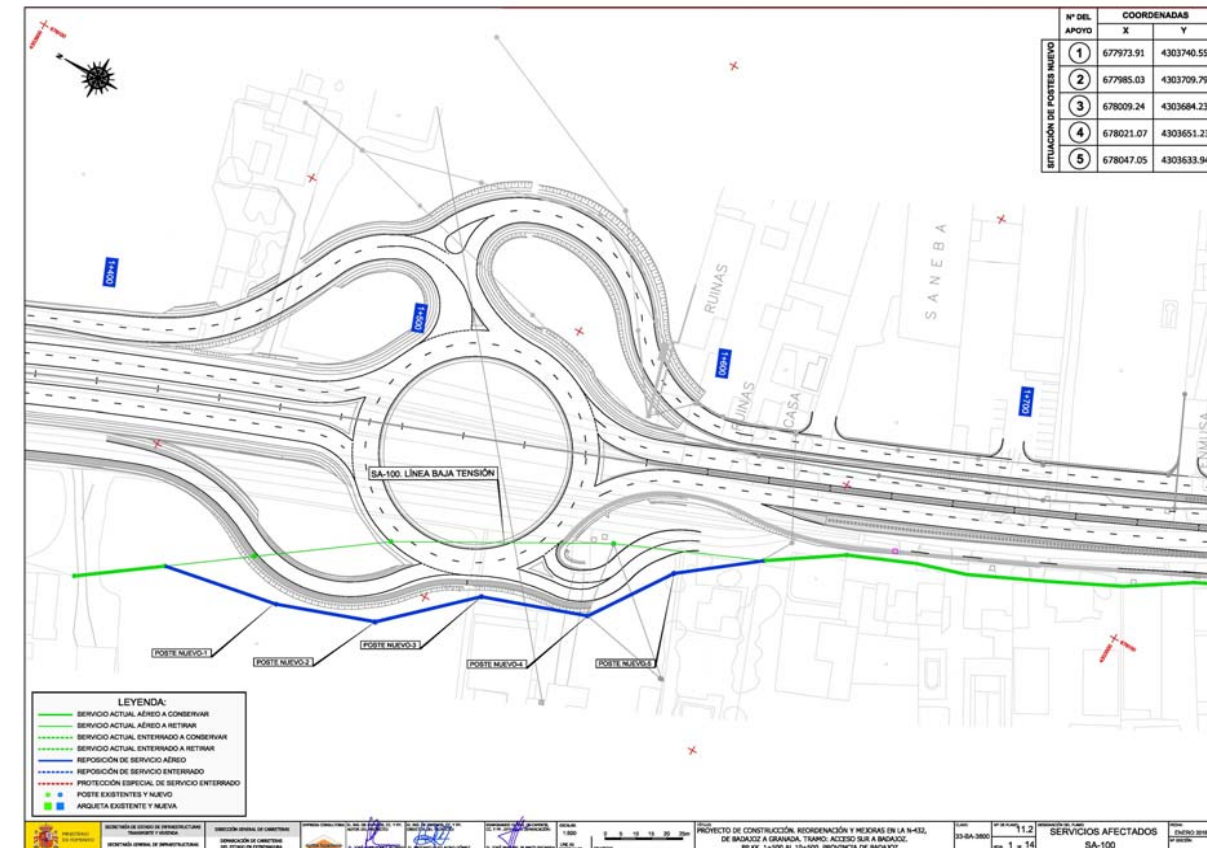
<b>COMUNIDAD AUTÓNOMA:</b> EXTREMADURA	<b>SERVICIO AFECTADO</b>	<b>SA-100</b>
--	--------------------------	---------------

**REPOSICIÓN DEL SERVICIO**

**SÍNTESIS DE LA SOLUCIÓN ADOPTADA:**

Se prevé el traslado de la línea aérea fuera de la zona de actuación del proyecto, a la margen derecha; para ello se colocarán cuatro nuevos apoyos.

**CROQUIS DE LA SOLUCIÓN ADOPTADA:**



**PROYECTO:** PROYECTO DE REORDENACIÓN Y MEJORAS EN LA N-432, DE BADAJOZ A GRANADA.  
**TRAMO:** ACCESO SUR A BADAJOZ PP.KK. 1+500 AL 10+500 **CLAVE:** 33-BA-3600 **FECHA:** ENERO 2018  
**MUNICIPIOS:** BADAJOZ **PROVINCIA:** BADAJOZ

<b>COMUNIDAD AUTÓNOMA:</b> EXTREMADURA	<b>SERVICIO AFECTADO</b>	<b>SA-100</b>
--	--------------------------	---------------

**DESCRIPCIÓN DEL SERVICIO AFECTADO**

**LOCALIZACIÓN DEL SERVICIO AFECTADO**

**P.K. INICIAL:** 1+400 **Nº del Plano:**  
**P.K. FINAL:** 1+810

**FOTOGRAFÍA:**



<b>TITULAR O CONCESIONARIO:</b> Endesa Distribución Eléctrica, S. L.	<b>DATOS DE LA PROPIEDAD:</b> <b>NOMBRE:</b> Endesa Distribución Eléctrica, S. L. <b>DOMICILIO:</b> Avda. del Perú, 27 G <b>CIUDAD:</b> Badajoz <b>C.P.:</b> 06011 <b>TELÉFONO:</b> 924 23 65 65 <b>FAX:</b> 924 23 41 02 <b>REPRESENTANTE:</b> D. José Pío Corral Robles
---	--

<b>CLASE DE SERVICIO AFECTADO:</b> Línea eléctrica aérea de baja tensión	<b>TIPO DE AFECCIÓN:</b> Ocupación de la nueva traza
---	---

**TÍTULO O DENOMINACIÓN DEL SERVICIO AFECTADO**

SA-100

**DESCRIPCIÓN DE LA AFECCIÓN:**

Línea eléctrica aérea de baja tensión que discurre paralela a la traza por la margen derecha entre el P.K. 1+400 y el P.K. 1+810. Resulta afectada por la Glorieta 1 y por un ramal que parte de ella.



**PROYECTO:** PROYECTO DE REORDENACIÓN Y MEJORAS EN LA N-432, DE BADAJOZ A GRANADA.  
**TRAMO:** ACCESO SUR A BADAJOZ PP.KK. 1+500 AL 10+500 **CLAVE:** 33-BA-3600 **FECHA:** ENERO 2018  
**MUNICIPIOS:** BADAJOZ **PROVINCIA:** BADAJOZ

**COMUNIDAD AUTÓNOMA:** EXTREMADURA **SERVICIO AFECTADO** **SA-101**

**DESCRIPCIÓN DEL SERVICIO AFECTADO**

**LOCALIZACIÓN DEL SERVICIO AFECTADO**

**P.K. INICIAL:** 1+580 **Nº del Plano:**  
**P.K. FINAL:** 1+580

**FOTOGRAFÍA:**



**TITULAR O CONCESIONARIO:**  
 Endesa Distribución Eléctrica, S. L.

**DATOS DE LA PROPIEDAD:**  
**NOMBRE:** Endesa Distribución Eléctrica, S. L.  
**DOMICILIO:** Avda. del Perú, 27 G  
**CIUDAD:** Badajoz **C.P.:** 06011  
**TELÉFONO:** 924 23 65 65 **FAX:** 924 23 41 02  
**REPRESENTANTE:** D. José Pío Corral Robles

**CLASE DE SERVICIO AFECTADO:**  
 Línea eléctrica aérea de baja tensión

**TIPO DE AFECCIÓN:**  
 Ocupación de la nueva traza

**TÍTULO O DENOMINACIÓN DEL SERVICIO AFECTADO**

SA-101

**DESCRIPCIÓN DE LA AFECCIÓN:**

Línea eléctrica aérea de baja tensión situada a la altura del P.K. 1+580 en la margen derecha. Resulta afectada como consecuencia del traslado de uno de los postes del SA-100, puesto que es una línea que deriva de éste.

**PROYECTO:** PROYECTO DE REORDENACIÓN Y MEJORAS EN LA N-432, DE BADAJOZ A GRANADA.  
**TRAMO:** ACCESO SUR A BADAJOZ PP.KK. 1+500 AL 10+500 **CLAVE:** 33-BA-3600 **FECHA:** ENERO 2018  
**MUNICIPIOS:** BADAJOZ **PROVINCIA:** BADAJOZ

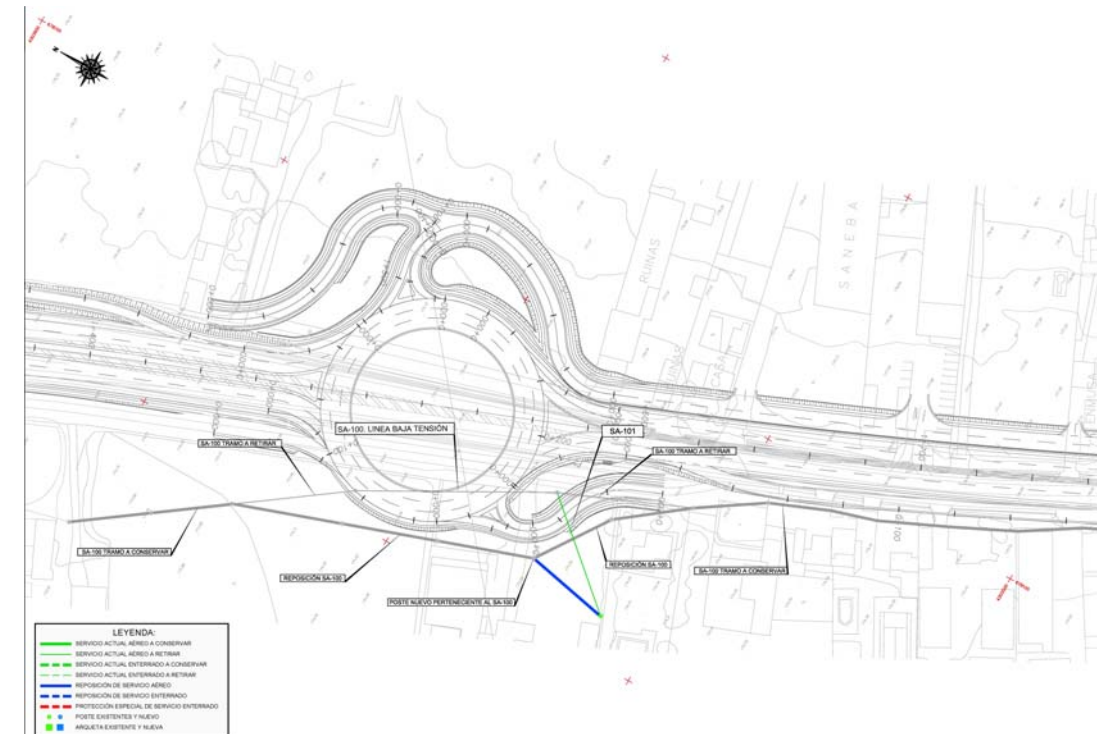
**COMUNIDAD AUTÓNOMA:** EXTREMADURA **SERVICIO AFECTADO** **SA-101**

**REPOSICIÓN DEL SERVICIO**

**SÍNTESIS DE LA SOLUCIÓN ADOPTADA:**

Se proyecta una nueva derivación a partir del nuevo poste situado a la altura del P.K. 1+570 en la margen derecha.

**CROQUIS DE LA SOLUCIÓN ADOPTADA:**



**PROYECTO:** PROYECTO DE REORDENACIÓN Y MEJORAS EN LA N-432, DE BADAJOZ A GRANADA.  
**TRAMO:** ACCESO SUR A BADAJOZ PP.KK. 1+500 AL 10+500 **CLAVE:** 33-BA-3600 **FECHA:** ENERO 2018  
**MUNICIPIOS:** BADAJOZ **PROVINCIA:** BADAJOZ

**PROYECTO:** PROYECTO DE REORDENACIÓN Y MEJORAS EN LA N-432, DE BADAJOZ A GRANADA.  
**TRAMO:** ACCESO SUR A BADAJOZ PP.KK. 1+500 AL 10+500 **CLAVE:** 33-BA-3600 **FECHA:** ENERO 2018  
**MUNICIPIOS:** BADAJOZ **PROVINCIA:** BADAJOZ

**COMUNIDAD AUTÓNOMA:** EXTREMADURA **SERVICIO AFECTADO** **SA-102**

**COMUNIDAD AUTÓNOMA:** EXTREMADURA **SERVICIO AFECTADO** **SA-102**

**DESCRIPCIÓN DEL SERVICIO AFECTADO**

**REPOSICIÓN DEL SERVICIO**

**LOCALIZACIÓN DEL SERVICIO AFECTADO**

**P.K. INICIAL:** 1+580 **Nº del Plano:**  
**P.K. FINAL:** 1+580

**SÍNTESIS DE LA SOLUCIÓN ADOPTADA:**

Se prevé el traslado del centro de transformación y la ampliación del mismo en las proximidades de la ubicación actual, fuera de la zona de actuación de proyecto, en la margen izquierda.

**FOTOGRAFÍA:**



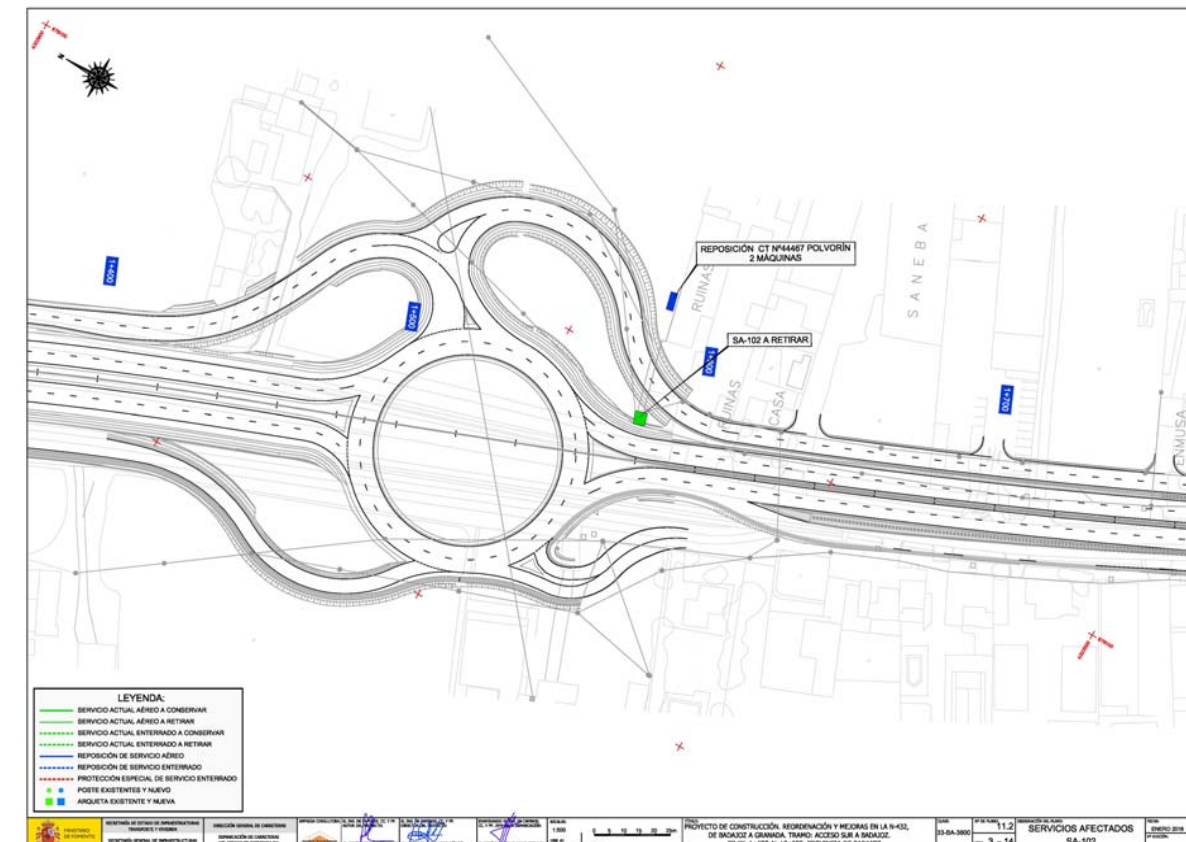
**CROQUIS DE LA SOLUCIÓN ADOPTADA:**

**TITULAR O CONCESIONARIO:** Endesa Distribución Eléctrica, S. L.  
**DATOS DE LA PROPIEDAD:** **NOMBRE:** Endesa Distribución Eléctrica, S. L.  
**DOMICILIO:** Avda. del Perú, 27 G **C.P.:** 06011  
**CIUDAD:** Badajoz **TELÉFONO:** 924 23 65 65 **FAX:** 924 23 41 02  
**REPRESENTANTE:** D. José Pío Corral Robles

**CLASE DE SERVICIO AFECTADO:** Centro de transformación  
**TIPO DE AFECCIÓN:** Ocupación de la nueva traza

**TÍTULO O DENOMINACIÓN DEL SERVICIO AFECTADO**  
 SA-102

**DESCRIPCIÓN DE LA AFECCIÓN:**  
 Centro de transformación (nº 44467) situado en la margen izquierda, a la altura del P.K. 1+580. Resulta afectado por la nueva Vía de Servicio 3.





**PROYECTO:** PROYECTO DE REORDENACIÓN Y MEJORAS EN LA N-432, DE BADAJOZ A GRANADA.  
**TRAMO:** ACCESO SUR A BADAJOZ PP.KK. 1+500 AL 10+500 **CLAVE:** 33-BA-3600 **FECHA:** ENERO 2018  
**MUNICIPIOS:** BADAJOZ **PROVINCIA:** BADAJOZ

**COMUNIDAD AUTÓNOMA:** EXTREMADURA **SERVICIO AFECTADO** **SA-103**

**DESCRIPCIÓN DEL SERVICIO AFECTADO**

**LOCALIZACIÓN DEL SERVICIO AFECTADO**

**P.K. INICIAL:** 1+460 **Nº del Plano:**  
**P.K. FINAL:** 1+580

**FOTOGRAFÍA:**



**TITULAR O CONCESIONARIO:**

Endesa Distribución Eléctrica, S. L.

**DATOS DE LA PROPIEDAD:**

**NOMBRE:** Endesa Distribución Eléctrica, S. L.  
**DOMICILIO:** Avda. del Perú, 27 G  
**CIUDAD:** Badajoz **C.P.:** 06011  
**TELÉFONO:** 924 23 65 65 **FAX:** 924 23 41 02  
**REPRESENTANTE:** D. José Pío Corral Robles

**CLASE DE SERVICIO AFECTADO:**

Línea eléctrica aérea de baja tensión

**TIPO DE AFECCIÓN:**

Ocupación de la nueva traza.

**TÍTULO O DENOMINACIÓN DEL SERVICIO AFECTADO**

SA-103

**DESCRIPCIÓN DE LA AFECCIÓN:**

Línea eléctrica aérea de baja tensión que parte del centro de transformación del SA-102 y discurre por la margen izquierda entre el P.K. 1+460 y el P.K. 1+580, para dar servicio a unas viviendas cercanas. Resulta afectada por la Vía de Servicio 3 y por un ramal que parte de ésta.

**PROYECTO:** PROYECTO DE REORDENACIÓN Y MEJORAS EN LA N-432, DE BADAJOZ A GRANADA.  
**TRAMO:** ACCESO SUR A BADAJOZ PP.KK. 1+500 AL 10+500 **CLAVE:** 33-BA-3600 **FECHA:** ENERO 2018  
**MUNICIPIOS:** BADAJOZ **PROVINCIA:** BADAJOZ

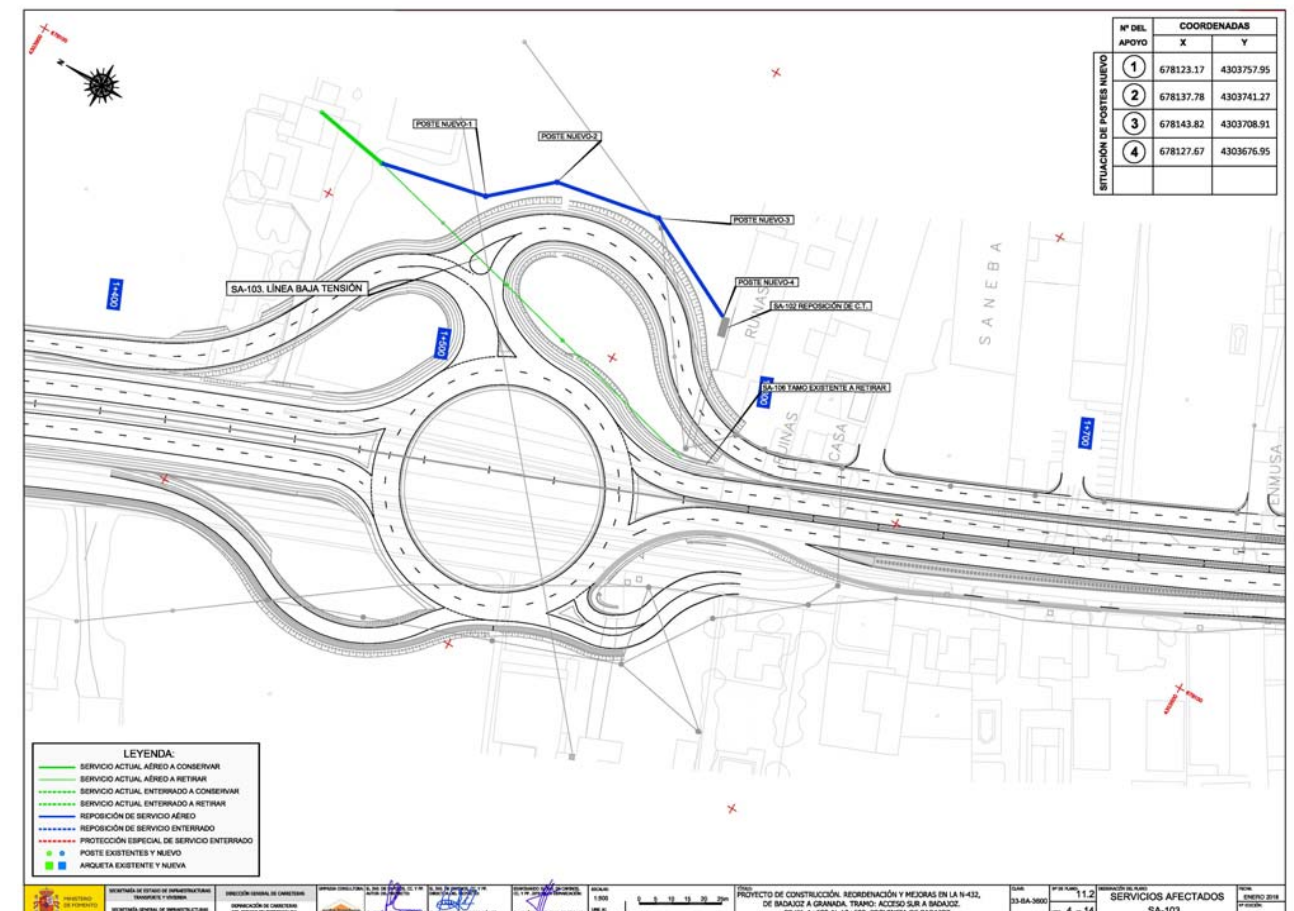
**COMUNIDAD AUTÓNOMA:** EXTREMADURA **SERVICIO AFECTADO** **SA-103**

**REPOSICIÓN DEL SERVICIO**

**SÍNTESIS DE LA SOLUCIÓN ADOPTADA:**

Se prevé el traslado de la línea aérea fuera de la zona de actuación del proyecto, a la margen izquierda; para ello se colocarán tres nuevos apoyos.

**CROQUIS DE LA SOLUCIÓN ADOPTADA:**



**PROYECTO:** PROYECTO DE REORDENACIÓN Y MEJORAS EN LA N-432, DE BADAJOZ A GRANADA.  
**TRAMO:** ACCESO SUR A BADAJOZ PP.KK. 1+500 AL 10+500 **CLAVE:** 33-BA-3600 **FECHA:** ENERO 2018  
**MUNICIPIOS:** BADAJOZ **PROVINCIA:** BADAJOZ

**COMUNIDAD AUTÓNOMA:** EXTREMADURA **SERVICIO AFECTADO** **SA-104**

**DESCRIPCIÓN DEL SERVICIO AFECTADO**

**LOCALIZACIÓN DEL SERVICIO AFECTADO**

**P.K. INICIAL:** 1+560 **Nº del Plano:**  
**P.K. FINAL:** 1+560

**FOTOGRAFÍA:**



**TITULAR O CONCESIONARIO:**  
 Endesa Distribución Eléctrica, S. L.

**DATOS DE LA PROPIEDAD:**  
**NOMBRE:** Endesa Distribución Eléctrica, S. L.  
**DOMICILIO:** Avda. del Perú, 27 G  
**CIUDAD:** Badajoz **C.P.:** 06011  
**TELÉFONO:** 924 23 65 65 **FAX:** 924 23 41 02  
**REPRESENTANTE:** D. José Pío Corral Robles

**CLASE DE SERVICIO AFECTADO:**  
 Línea eléctrica aérea de media tensión

**TIPO DE AFECCIÓN:**  
 Modificación de trazado de la línea

**TÍTULO O DENOMINACIÓN DEL SERVICIO AFECTADO**

SA-104

**DESCRIPCIÓN DE LA AFECCIÓN:**

Línea eléctrica aérea de media tensión propiedad de Endesa, se encuentra situada en la margen izquierda a la altura de la Glorieta 1 y resulta afectada como consecuencia del traslado del centro de transformación del SA-102, puesto que acomete a éste.

**PROYECTO:** PROYECTO DE REORDENACIÓN Y MEJORAS EN LA N-432, DE BADAJOZ A GRANADA.  
**TRAMO:** ACCESO SUR A BADAJOZ PP.KK. 1+500 AL 10+500 **CLAVE:** 33-BA-3600 **FECHA:** ENERO 2018  
**MUNICIPIOS:** BADAJOZ **PROVINCIA:** BADAJOZ

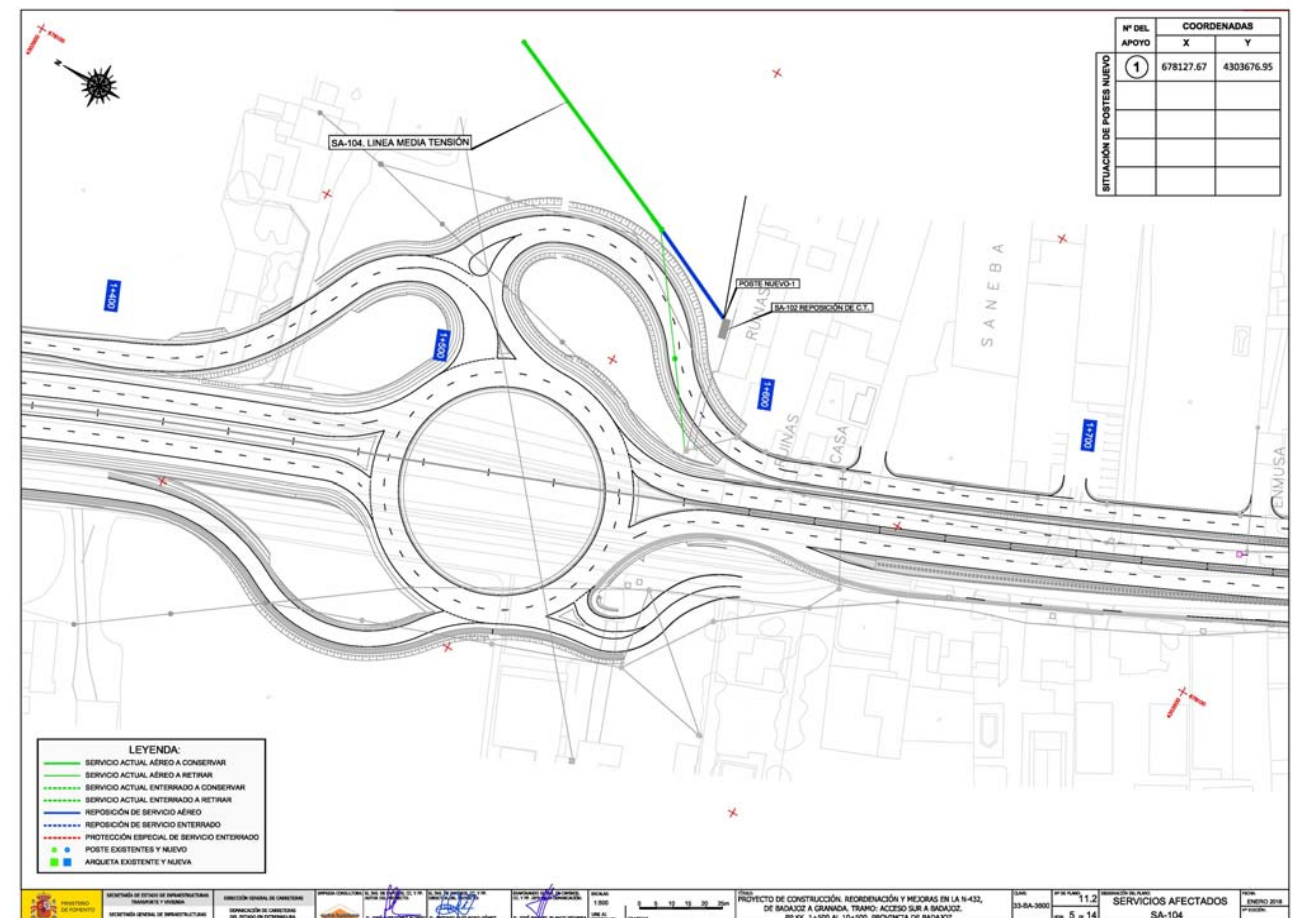
**COMUNIDAD AUTÓNOMA:** EXTREMADURA **SERVICIO AFECTADO** **SA-104**

**REPOSICIÓN DEL SERVICIO**

**SÍNTESIS DE LA SOLUCIÓN ADOPTADA:**

Se prevé una nueva acometida de la línea al transformador situado en su nueva ubicación.

**CROQUIS DE LA SOLUCIÓN ADOPTADA:**





**PROYECTO:** PROYECTO DE REORDENACIÓN Y MEJORAS EN LA N-432, DE BADAJOZ A GRANADA.  
**TRAMO:** ACCESO SUR A BADAJOZ PP.KK. 1+500 AL 10+500 **CLAVE:** 33-BA-3600 **FECHA:** ENERO 2018  
**MUNICIPIOS:** BADAJOZ **PROVINCIA:** BADAJOZ

**COMUNIDAD AUTÓNOMA:** EXTREMADURA **SERVICIO AFECTADO** **SA-105**

**DESCRIPCIÓN DEL SERVICIO AFECTADO**

**LOCALIZACIÓN DEL SERVICIO AFECTADO**

**P.K. INICIAL:** 1+576 **Nº del Plano:**  
**P.K. FINAL:** 1+576

**FOTOGRAFÍA:**

**TITULAR O CONCESIONARIO:**

Endesa Distribución Eléctrica, S. L.

**DATOS DE LA PROPIEDAD:**

**NOMBRE:** Endesa Distribución Eléctrica, S. L.  
**DOMICILIO:** Avda. del Perú, 27 G  
**CIUDAD:** Badajoz **C.P.:** 06011  
**TELÉFONO:** 924 23 65 65 **FAX:** 924 23 41 02  
**REPRESENTANTE:** D. José Pío Corral Robles

**CLASE DE SERVICIO AFECTADO:**

Línea eléctrica subterránea de baja tensión

**TIPO DE AFECCIÓN:**

Ocupación de la nueva traza.

**TÍTULO O DENOMINACIÓN DEL SERVICIO AFECTADO**

SA-105

**DESCRIPCIÓN DE LA AFECCIÓN:**

Línea eléctrica subterránea de baja tensión que cruza al tronco principal en el P.K. 1+576. Resulta afectada por la construcción de las vías de servicio 3 y 4.

**PROYECTO:** PROYECTO DE REORDENACIÓN Y MEJORAS EN LA N-432, DE BADAJOZ A GRANADA.  
**TRAMO:** ACCESO SUR A BADAJOZ PP.KK. 1+500 AL 10+500 **CLAVE:** 33-BA-3600 **FECHA:** ENERO 2018  
**MUNICIPIOS:** BADAJOZ **PROVINCIA:** BADAJOZ

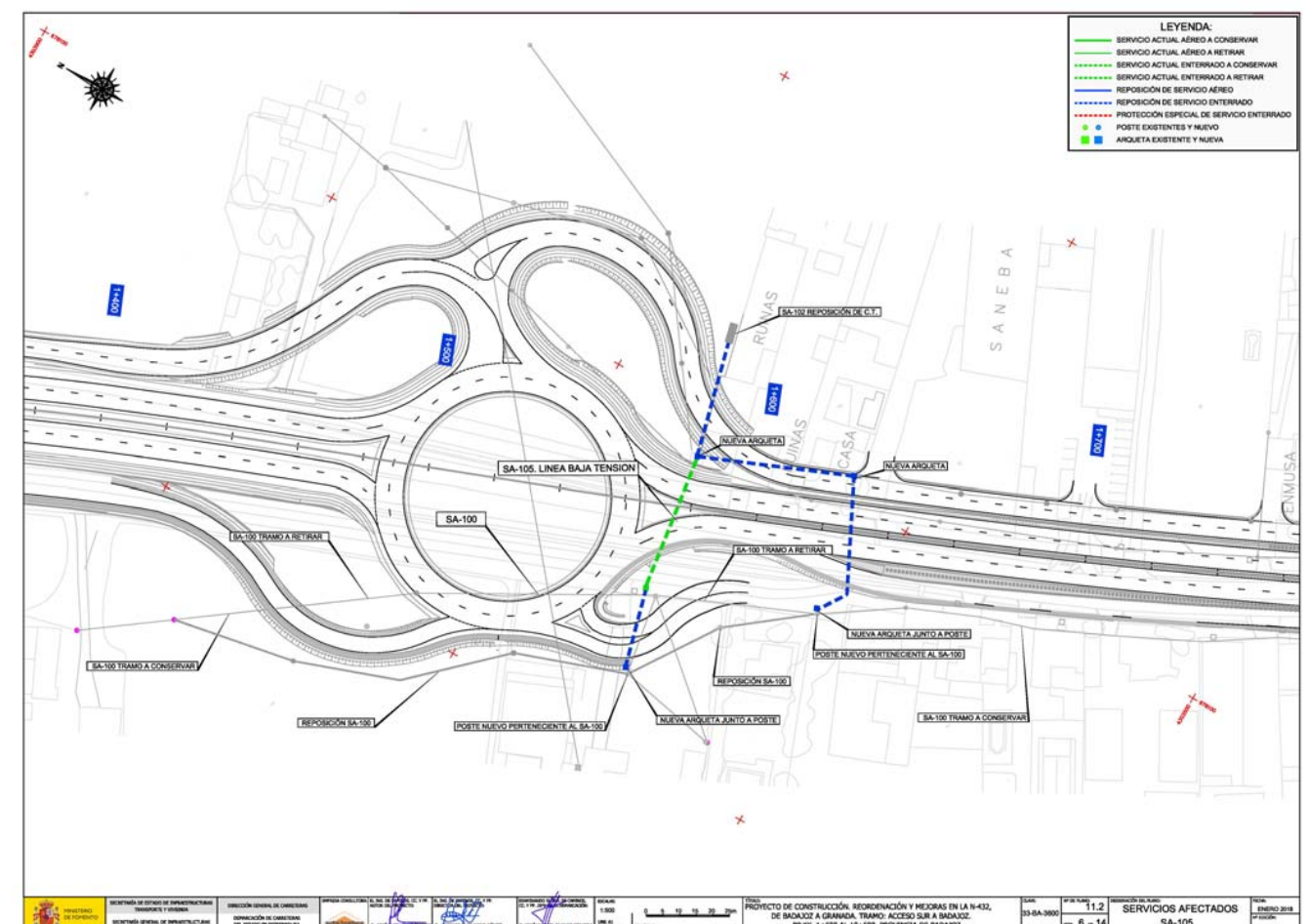
**COMUNIDAD AUTÓNOMA:** EXTREMADURA **SERVICIO AFECTADO** **SA-105**

**REPOSICIÓN DEL SERVICIO**

**SÍNTESIS DE LA SOLUCIÓN ADOPTADA:**

Se prevé un nuevo cruce subterráneo, formado por seis conductos de PVC, en el P.K. 1+625 desde la canalización subterránea prevista para el SA-106 y hasta uno de los postes existentes en la margen derecha. Se proyectan además dos nuevas arquetas.

**CROQUIS DE LA SOLUCIÓN ADOPTADA:**



ANEJO Nº 24. REPOSICIÓN DE SERVICIOS AFECTADOS

**PROYECTO:** PROYECTO DE REORDENACIÓN Y MEJORAS EN LA N-432, DE BADAJOZ A GRANADA.  
**TRAMO:** ACCESO SUR A BADAJOZ PP.KK. 1+500 AL 10+500 **CLAVE:** 33-BA-3600 **FECHA:** ENERO 2018  
**MUNICIPIOS:** BADAJOZ **PROVINCIA:** BADAJOZ

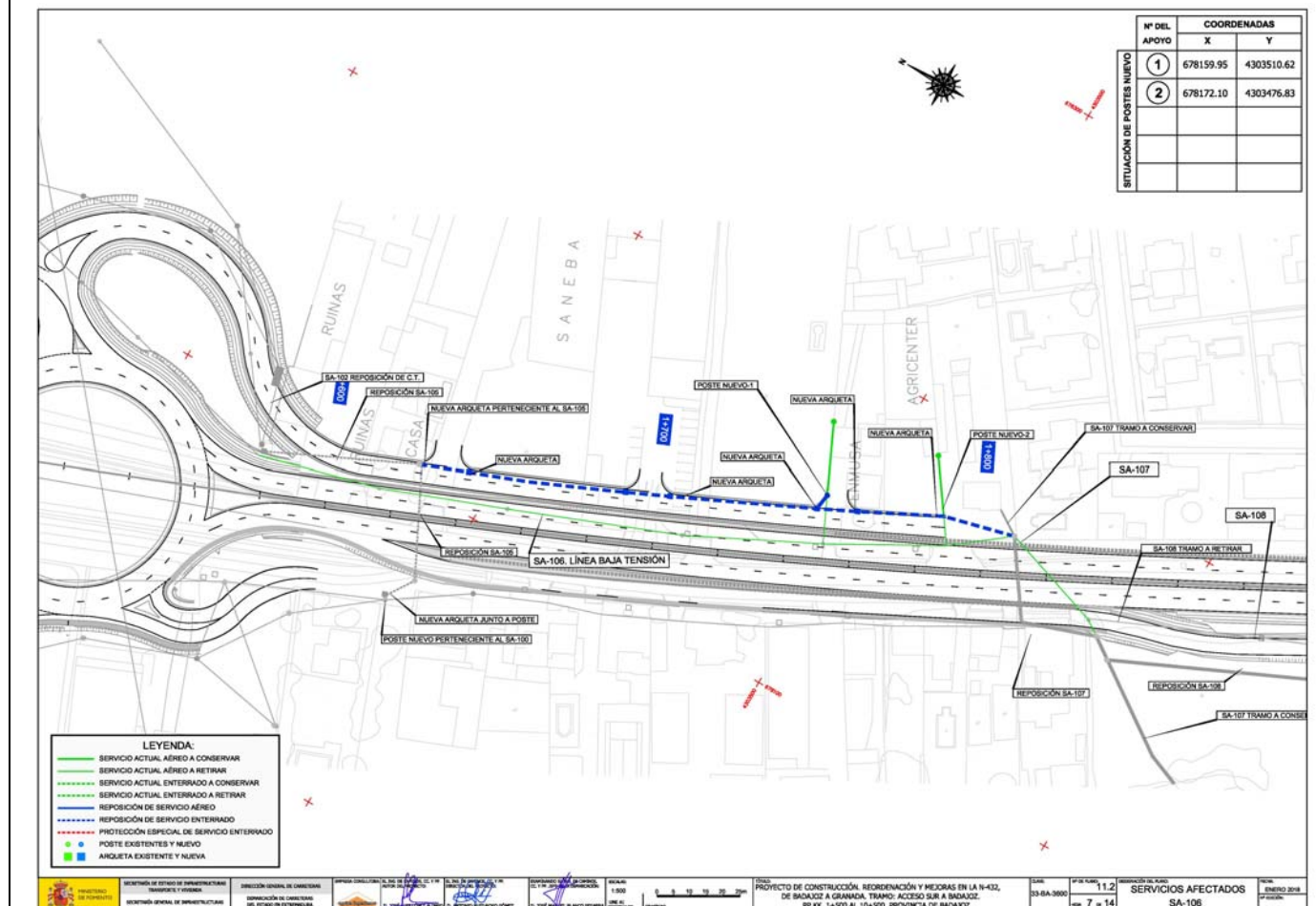
<b>COMUNIDAD AUTÓNOMA:</b> EXTREMADURA	<b>SERVICIO AFECTADO</b>	<b>SA-106</b>
--	--------------------------	---------------

**REPOSICIÓN DEL SERVICIO**

**SÍNTESIS DE LA SOLUCIÓN ADOPTADA:**

Se proyecta esta línea como subterránea bajo los acerados de la margen izquierda. Se proyectan nuevas arquetas a ambos lados de los cruces y nuevas acometidas a las líneas que derivaban de ella.

**CROQUIS DE LA SOLUCIÓN ADOPTADA:**



PROYECTO DE CONSTRUCCIÓN, REORDENACIÓN Y MEJORAS EN LA N-432, DE BADAJOZ A GRANADA. TRAMO: ACCESO SUR A BADAJOZ. PP.KK. 1+500 AL 10+500. PROVINCIA DE BADAJOZ. ESCALA: 1:500. FECHA: ENERO 2018. SERVICIOS AFECTADOS: SA-106.

**PROYECTO:** PROYECTO DE REORDENACIÓN Y MEJORAS EN LA N-432, DE BADAJOZ A GRANADA.  
**TRAMO:** ACCESO SUR A BADAJOZ PP.KK. 1+500 AL 10+500 **CLAVE:** 33-BA-3600 **FECHA:** ENERO 2018  
**MUNICIPIOS:** BADAJOZ **PROVINCIA:** BADAJOZ

<b>COMUNIDAD AUTÓNOMA:</b> EXTREMADURA	<b>SERVICIO AFECTADO</b>	<b>SA-106</b>
--	--------------------------	---------------

**DESCRIPCIÓN DEL SERVICIO AFECTADO**

**LOCALIZACIÓN DEL SERVICIO AFECTADO**

**P.K. INICIAL:** 1+580 **Nº del Plano:**  
**P.K. FINAL:** 1+790

**FOTOGRAFÍA:**



<b>TITULAR O CONCESIONARIO:</b> Endesa Distribución Eléctrica, S. L.	<b>DATOS DE LA PROPIEDAD:</b> <b>NOMBRE:</b> Endesa Distribución Eléctrica, S. L. <b>DOMICILIO:</b> Avda. del Perú, 27 G <b>CIUDAD:</b> Badajoz <b>C.P.:</b> 06011 <b>TELÉFONO:</b> 924 23 65 65 <b>FAX:</b> 924 23 41 02 <b>REPRESENTANTE:</b> D. José Pío Corral Robles
---	--

<b>CLASE DE SERVICIO AFECTADO:</b> Línea eléctrica de baja tensión aérea	<b>TIPO DE AFECCIÓN:</b> Ocupación de la nueva traza.
---	--

**TÍTULO O DENOMINACIÓN DEL SERVICIO AFECTADO**

SA-106

**DESCRIPCIÓN DE LA AFECCIÓN:**

Línea eléctrica de baja tensión aérea que parte del centro de transformación del SA-102 y discurre paralela a la traza por la margen izquierda entre el P.K. 1+580 y el P.K. 1+790. Resulta afectada por la Vía de Servicio 3.



**PROYECTO:** PROYECTO DE REORDENACIÓN Y MEJORAS EN LA N-432, DE BADAJOZ A GRANADA.  
**TRAMO:** ACCESO SUR A BADAJOZ PP.KK. 1+500 AL 10+500 **CLAVE:** 33-BA-3600 **FECHA:** ENERO 2018  
**MUNICIPIOS:** BADAJOZ **PROVINCIA:** BADAJOZ

**COMUNIDAD AUTÓNOMA:** EXTREMADURA **SERVICIO AFECTADO** **SA-107**

**DESCRIPCIÓN DEL SERVICIO AFECTADO**

**LOCALIZACIÓN DEL SERVICIO AFECTADO**

**P.K. INICIAL:** 1+820 **Nº del Plano:**  
**P.K. FINAL:** 1+820

**FOTOGRAFÍA:**



**TITULAR O CONCESIONARIO:**  
 Endesa Distribución Eléctrica, S. L.

**DATOS DE LA PROPIEDAD:**  
**NOMBRE:** Endesa Distribución Eléctrica, S. L.  
**DOMICILIO:** Avda. del Perú, 27 G  
**CIUDAD:** Badajoz **C.P.:** 06011  
**TELÉFONO:** 924 23 65 65 **FAX:** 924 23 41 02  
**REPRESENTANTE:** D. José Pío Corral Robles

**CLASE DE SERVICIO AFECTADO:**  
 Línea aérea de baja tensión

**TIPO DE AFECCIÓN:**  
 Ocupación de la nueva traza

**TÍTULO O DENOMINACIÓN DEL SERVICIO AFECTADO**

SA-107

**DESCRIPCIÓN DE LA AFECCIÓN:**

Línea aérea de baja tensión que cruza al tronco principal en el P.K. 1+820. Resulta afectada por la Vía de Servicio 4 en uno de los postes de la margen derecha.

**PROYECTO:** PROYECTO DE REORDENACIÓN Y MEJORAS EN LA N-432, DE BADAJOZ A GRANADA.  
**TRAMO:** ACCESO SUR A BADAJOZ PP.KK. 1+500 AL 10+500 **CLAVE:** 33-BA-3600 **FECHA:** ENERO 2018  
**MUNICIPIOS:** BADAJOZ **PROVINCIA:** BADAJOZ

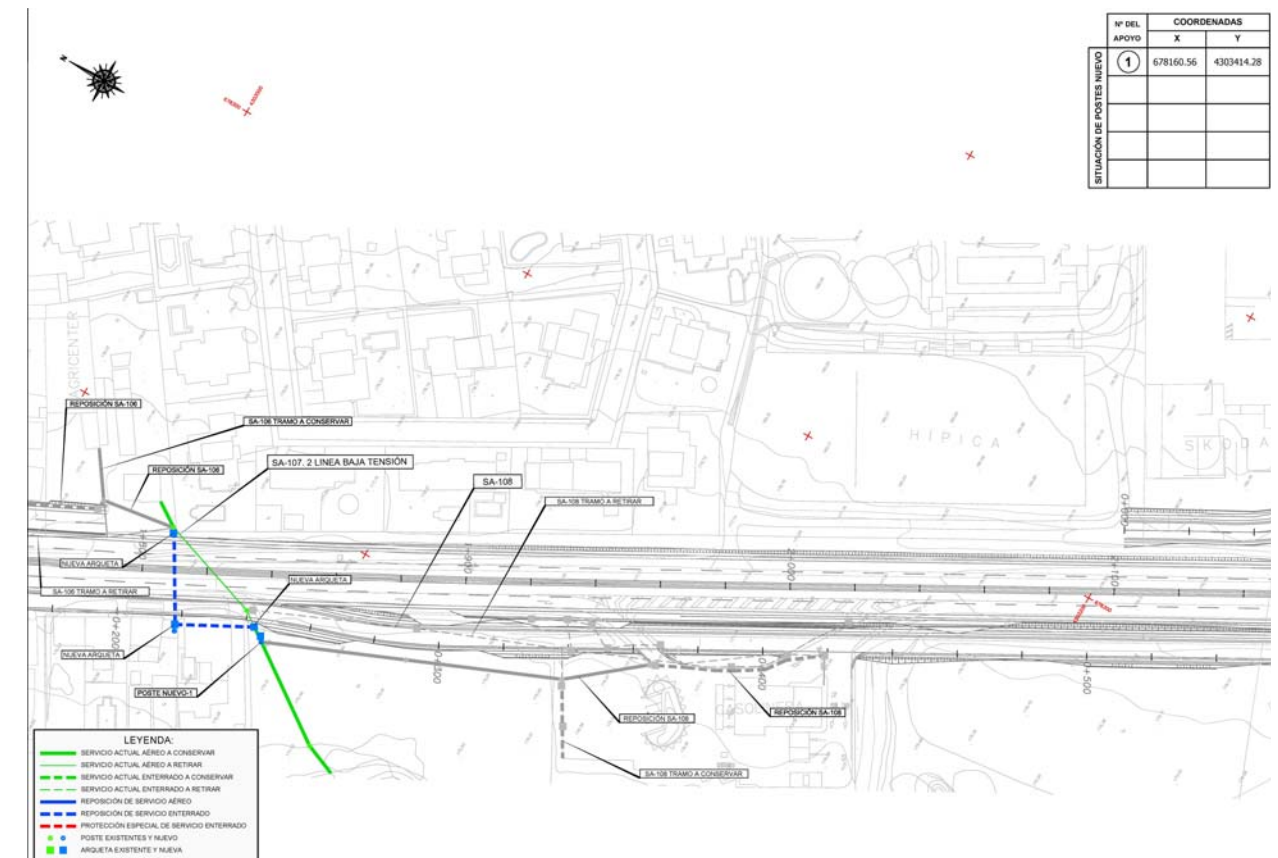
**COMUNIDAD AUTÓNOMA:** EXTREMADURA **SERVICIO AFECTADO** **SA-107**

**REPOSICIÓN DEL SERVICIO**

**SÍNTESIS DE LA SOLUCIÓN ADOPTADA:**

Se proyecta un nuevo cruce de la línea, en este caso subterráneo, al tronco principal en el P.K. 1+810. Después, la línea continúa paralela a la traza por la margen derecha hasta la altura del P.K. 1+840, donde se colocarán una arqueta y un poste para hacer el paso de la línea subterránea a aérea.

**CROQUIS DE LA SOLUCIÓN ADOPTADA:**



**PROYECTO:** PROYECTO DE REORDENACIÓN Y MEJORAS EN LA N-432, DE BADAJOZ A GRANADA.  
**TRAMO:** ACCESO SUR A BADAJOZ PP.KK. 1+500 AL 10+500 **CLAVE:** 33-BA-3600 **FECHA:** ENERO 2018  
**MUNICIPIOS:** BADAJOZ **PROVINCIA:** BADAJOZ

**COMUNIDAD AUTÓNOMA:** EXTREMADURA **SERVICIO AFECTADO** **SA-108**

**DESCRIPCIÓN DEL SERVICIO AFECTADO**

**LOCALIZACIÓN DEL SERVICIO AFECTADO**

**P.K. INICIAL:** 1+830 **Nº del Plano:**  
**P.K. FINAL:** 2+020

**FOTOGRAFÍA:**



**TITULAR O CONCESIONARIO:**

Endesa Distribución Eléctrica, S. L.

**DATOS DE LA PROPIEDAD:**

**NOMBRE:** Endesa Distribución Eléctrica, S. L.  
**DOMICILIO:** Avda. del Perú, 27 G  
**CIUDAD:** Badajoz **C.P.:** 06011  
**TELÉFONO:** 924 23 65 65 **FAX:** 924 23 41 02  
**REPRESENTANTE:** D. José Pío Corral Robles

**CLASE DE SERVICIO AFECTADO:**

Línea eléctrica de baja tensión

**TIPO DE AFECCIÓN:**

Ocupación de la nueva traza

**TÍTULO O DENOMINACIÓN DEL SERVICIO AFECTADO**

SA-108

**DESCRIPCIÓN DE LA AFECCIÓN:**

Línea eléctrica de baja tensión subterránea que suministra a la Estación de Servicio situada en la margen derecha, entre el P.K. 1+830 y el P.K. 2+020. Resulta afectada por la Vía de Servicio 4.

**PROYECTO:** PROYECTO DE REORDENACIÓN Y MEJORAS EN LA N-432, DE BADAJOZ A GRANADA.  
**TRAMO:** ACCESO SUR A BADAJOZ PP.KK. 1+500 AL 10+500 **CLAVE:** 33-BA-3600 **FECHA:** ENERO 2018  
**MUNICIPIOS:** BADAJOZ **PROVINCIA:** BADAJOZ

**COMUNIDAD AUTÓNOMA:** EXTREMADURA **SERVICIO AFECTADO** **SA-108**

**REPOSICIÓN DEL SERVICIO**

**SÍNTESIS DE LA SOLUCIÓN ADOPTADA:**

Se proyecta el traslado de la línea, en paralelo a la existente en la actualidad, mediante un tramo aéreo que pasará a ser subterráneo en la zona asfaltada ocupada por la gasolinera.

**CROQUIS DE LA SOLUCIÓN ADOPTADA:**





**PROYECTO:** PROYECTO DE REORDENACIÓN Y MEJORAS EN LA N-432, DE BADAJOZ A GRANADA.  
**TRAMO:** ACCESO SUR A BADAJOZ PP.KK. 1+500 AL 10+500 **CLAVE:** 33-BA-3600 **FECHA:** ENERO 2018  
**MUNICIPIOS:** BADAJOZ **PROVINCIA:** BADAJOZ

**COMUNIDAD AUTÓNOMA:** EXTREMADURA **SERVICIO AFECTADO** **SA-109**

**DESCRIPCIÓN DEL SERVICIO AFECTADO**

**LOCALIZACIÓN DEL SERVICIO AFECTADO**

**P.K. INICIAL:** 2+120 **Nº del Plano:**  
**P.K. FINAL:** 2+480

**FOTOGRAFÍA:**



**TITULAR O CONCESIONARIO:**

Endesa Distribución Eléctrica, S. L.

**DATOS DE LA PROPIEDAD:**

**NOMBRE:** Endesa Distribución Eléctrica, S. L.  
**DOMICILIO:** Avda. del Perú, 27 G  
**CIUDAD:** Badajoz **C.P.:** 06011  
**TELÉFONO:** 924 23 65 65 **FAX:** 924 23 41 02  
**REPRESENTANTE:** D. José Pío Corral Robles

**CLASE DE SERVICIO AFECTADO:**

Línea eléctrica aérea de media tensión

**TIPO DE AFECCIÓN:**

Ocupación de la nueva traza

**TÍTULO O DENOMINACIÓN DEL SERVICIO AFECTADO**

SA-109

**DESCRIPCIÓN DE LA AFECCIÓN:**

Línea eléctrica aérea de media tensión que discurre en paralelo a la traza actual por la margen derecha entre el P.K. 2+120 y el P.K. 2+480. Resulta afectada por la Glorieta 2.

**PROYECTO:** PROYECTO DE REORDENACIÓN Y MEJORAS EN LA N-432, DE BADAJOZ A GRANADA.  
**TRAMO:** ACCESO SUR A BADAJOZ PP.KK. 1+500 AL 10+500 **CLAVE:** 33-BA-3600 **FECHA:** ENERO 2018  
**MUNICIPIOS:** BADAJOZ **PROVINCIA:** BADAJOZ

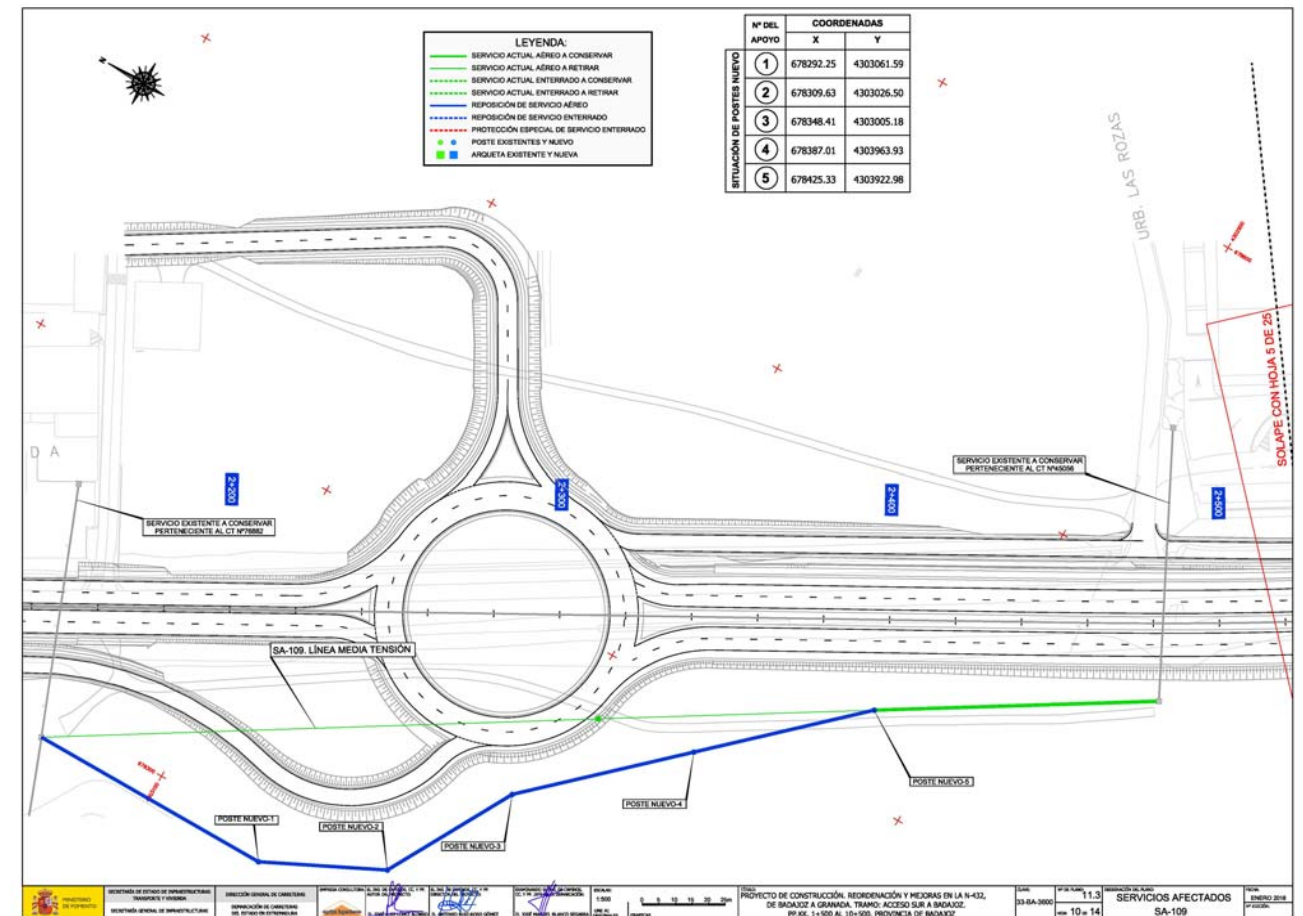
**COMUNIDAD AUTÓNOMA:** EXTREMADURA **SERVICIO AFECTADO** **SA-109**

**REPOSICIÓN DEL SERVICIO**

**SÍNTESIS DE LA SOLUCIÓN ADOPTADA:**

Se prevé el traslado del apoyo situado en la nueva traza fuera de la zona de actuación del proyecto, en la margen derecha.

**CROQUIS DE LA SOLUCIÓN ADOPTADA:**



**PROYECTO:** PROYECTO DE REORDENACIÓN Y MEJORAS EN LA N-432, DE BADAJOZ A GRANADA.  
**TRAMO:** ACCESO SUR A BADAJOZ PP.KK. 1+500 AL 10+500 **CLAVE:** 33-BA-3600 **FECHA:** ENE18  
**MUNICIPIOS:** BADAJOZ **PROVINCIA:** BADAJOZ

**COMUNIDAD AUTÓNOMA:** EXTREMADURA **SERVICIO AFECTADO** **SA-110**

**DESCRIPCIÓN DEL SERVICIO AFECTADO**

**LOCALIZACIÓN DEL SERVICIO AFECTADO**

**P.K. INICIAL:** 3+280 **Nº del Plano:**  
**P.K. FINAL:** 3+280

**FOTOGRAFÍA:**



**TITULAR O CONCESIONARIO:**

Endesa Distribución Eléctrica, S. L.

**DATOS DE LA PROPIEDAD:**

**NOMBRE:** Endesa Distribución Eléctrica, S. L.  
**DOMICILIO:** Avda. del Perú, 27 G  
**CIUDAD:** Badajoz **C.P.:** 06011  
**TELÉFONO:** 924 23 65 65 **FAX:** 924 23 41 02  
**REPRESENTANTE:** D. José Pío Corral Robles

**CLASE DE SERVICIO AFECTADO:**

Línea eléctrica aérea de baja tensión

**TIPO DE AFECCIÓN:**

Ocupación de la nueva traza

**TÍTULO O DENOMINACIÓN DEL SERVICIO AFECTADO**

SA-110

**DESCRIPCIÓN DE LA AFECCIÓN:**

Línea eléctrica aérea de baja tensión que parte de un centro de transformación situado en la margen izquierda a la altura del P.K. 3+280 y cruza al tronco principal de la nueva traza. Resulta afectado uno de los postes por la Vía de Servicio 9.

**PROYECTO:** PROYECTO DE REORDENACIÓN Y MEJORAS EN LA N-432, DE BADAJOZ A GRANADA.  
**TRAMO:** ACCESO SUR A BADAJOZ PP.KK. 1+500 AL 10+500 **CLAVE:** 33-BA-3600 **FECHA:** ENERO 2018  
**MUNICIPIOS:** BADAJOZ **PROVINCIA:** BADAJOZ

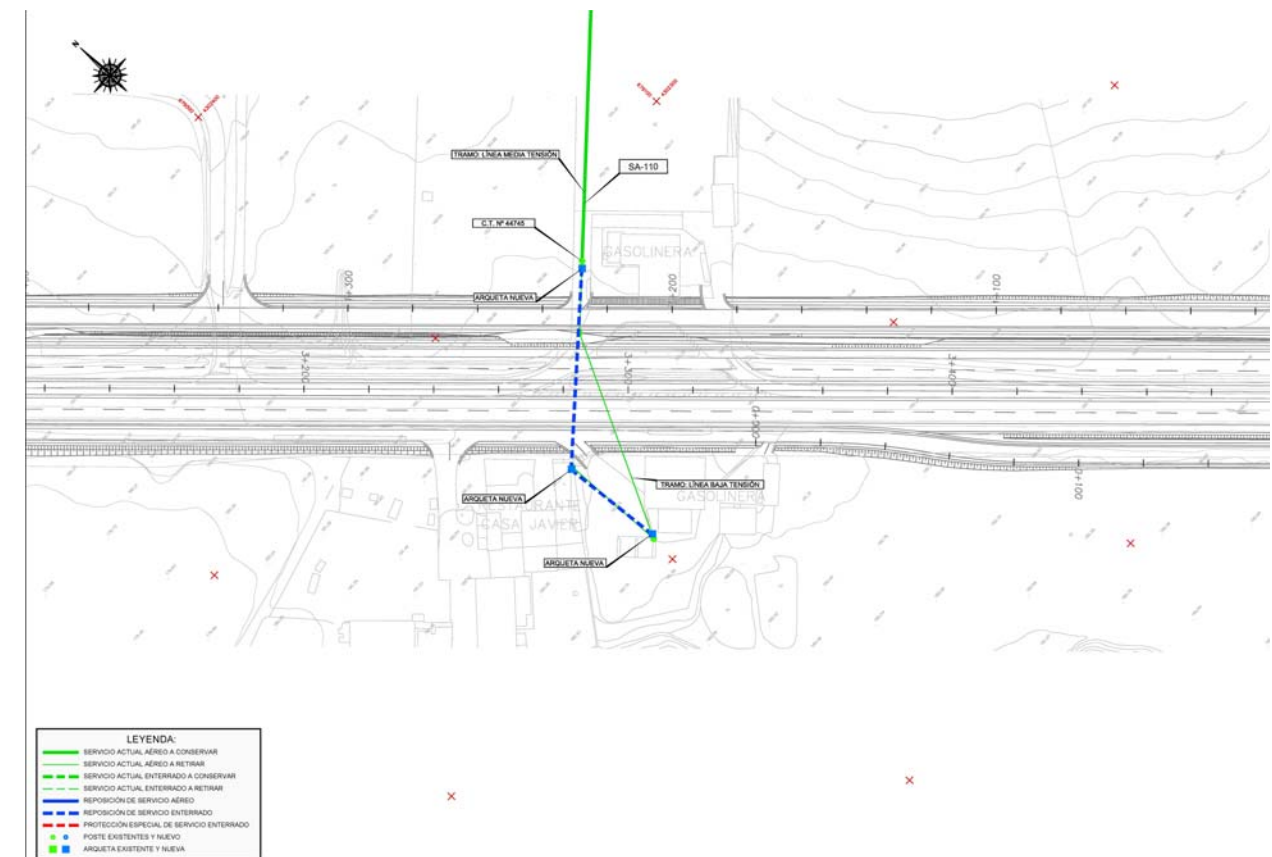
**COMUNIDAD AUTÓNOMA:** EXTREMADURA **SERVICIO AFECTADO** **SA-110**

**REPOSICIÓN DEL SERVICIO**

**SÍNTESIS DE LA SOLUCIÓN ADOPTADA:**

Se proyecta un nuevo cruce subterráneo directamente a partir del centro de transformación nº 44745, perpendicularmente al tronco principal en el P.K.3+285; hasta un poste situado en el Restaurante Casa Javier. A partir de éste se hará el paso de la línea a aérea.

**CROQUIS DE LA SOLUCIÓN ADOPTADA:**





**PROYECTO:** PROYECTO DE REORDENACIÓN Y MEJORAS EN LA N-432, DE BADAJOZ A GRANADA.  
**TRAMO:** ACCESO SUR A BADAJOZ PP.KK. 1+500 AL 10+500 **CLAVE:** 33-BA-3600 **FECHA:** ENERO 2018  
**MUNICIPIOS:** BADAJOZ **PROVINCIA:** BADAJOZ

**COMUNIDAD AUTÓNOMA:** EXTREMADURA **SERVICIO AFECTADO** **SA-111**

**DESCRIPCIÓN DEL SERVICIO AFECTADO**

**LOCALIZACIÓN DEL SERVICIO AFECTADO**

**P.K. INICIAL:** 3+980 **Nº del Plano:**  
**P.K. FINAL:** 4+005

**FOTOGRAFÍA:**



**TITULAR O CONCESIONARIO:**

Endesa Distribución Eléctrica, S. L.

**DATOS DE LA PROPIEDAD:**

**NOMBRE:** Endesa Distribución Eléctrica, S. L.  
**DOMICILIO:** Avda. del Perú, 27 G  
**CIUDAD:** Badajoz **C.P.:** 06011  
**TELÉFONO:** 924 23 65 65 **FAX:** 924 23 41 02  
**REPRESENTANTE:** D. José Pío Corral Robles

**CLASE DE SERVICIO AFECTADO:**

Línea eléctrica aérea de baja tensión

**TIPO DE AFECCIÓN:**

Ocupación de la nueva traza

**TÍTULO O DENOMINACIÓN DEL SERVICIO AFECTADO**

SA-111

**DESCRIPCIÓN DE LA AFECCIÓN:**

Línea eléctrica aérea de baja tensión que parte de un centro de transformación situado a la altura del P.K. 3+980 en la margen derecha y cruza al tronco principal a la altura del P.K. 4+005 hacia la margen izquierda; a partir de aquí suministra electricidad a un pivot de riego mediante una línea subterránea paralela a la traza. Resulta afectado el apoyo de fin de línea situado en la margen izquierda.

**PROYECTO:** PROYECTO DE REORDENACIÓN Y MEJORAS EN LA N-432, DE BADAJOZ A GRANADA.  
**TRAMO:** ACCESO SUR A BADAJOZ PP.KK. 1+500 AL 10+500 **CLAVE:** 33-BA-3600 **FECHA:** ENERO 2018  
**MUNICIPIOS:** BADAJOZ **PROVINCIA:** BADAJOZ

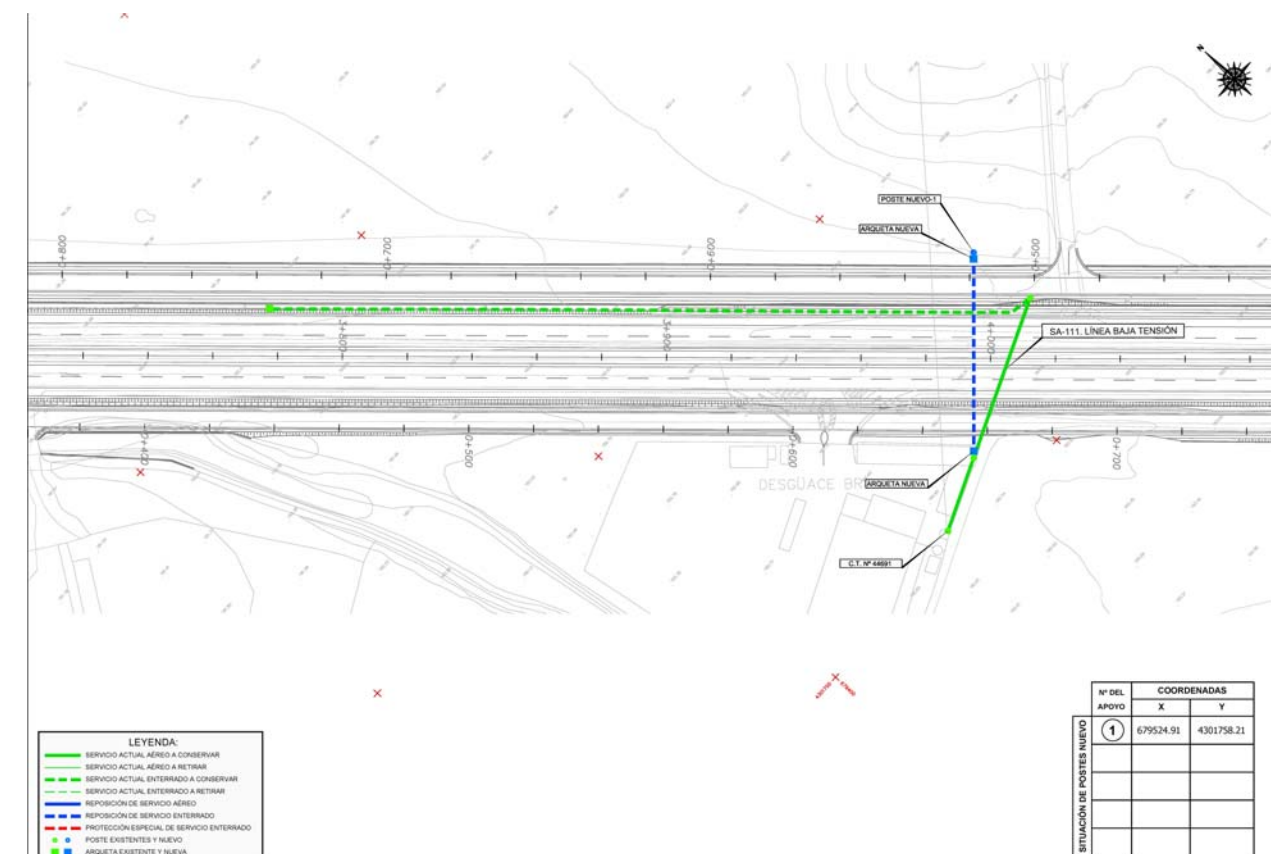
**COMUNIDAD AUTÓNOMA:** EXTREMADURA **SERVICIO AFECTADO** **SA-111**

**REPOSICIÓN DEL SERVICIO**

**SÍNTESIS DE LA SOLUCIÓN ADOPTADA:**

Se prevé un nuevo cruce subterráneo en el P.K. 3+995 perpendicular al tronco principal. Se proyecta la construcción de dos nuevas arquetas.

**CROQUIS DE LA SOLUCIÓN ADOPTADA:**



**PROYECTO:** PROYECTO DE REORDENACIÓN Y MEJORAS EN LA N-432, DE BADAJOZ A GRANADA.  
**TRAMO:** ACCESO SUR A BADAJOZ PP.KK. 1+500 AL 10+500 **CLAVE:** 33-BA-3600 **FECHA:** ENERO 2018  
**MUNICIPIOS:** BADAJOZ **PROVINCIA:** BADAJOZ

**COMUNIDAD AUTÓNOMA:** EXTREMADURA **SERVICIO AFECTADO** **SA-112**

**DESCRIPCIÓN DEL SERVICIO AFECTADO**

**LOCALIZACIÓN DEL SERVICIO AFECTADO**

**P.K. INICIAL:** **Nº del Plano:**  
**P.K. FINAL:**

**FOTOGRAFÍA:**



**TITULAR O CONCESIONARIO:**

Endesa Distribución Eléctrica, S. L.

**DATOS DE LA PROPIEDAD:**

**NOMBRE:** Endesa Distribución Eléctrica, S. L.  
**DOMICILIO:** Avda. del Perú, 27 G  
**CIUDAD:** Badajoz **C.P.:** 06011  
**TELÉFONO:** 924 23 65 65 **FAX:** 924 23 41 02  
**REPRESENTANTE:** D. José Pío Corral Robles

**CLASE DE SERVICIO AFECTADO:**

Línea eléctrica aérea de baja tensión

**TIPO DE AFECCIÓN:**

Ocupación de la nueva traza

**TÍTULO O DENOMINACIÓN DEL SERVICIO AFECTADO**

SA-112

**DESCRIPCIÓN DE LA AFECCIÓN:**

Línea eléctrica aérea de baja tensión situada al final de la Vía de Servicio 17. Resulta afectado un poste situado en la margen izquierda, en la salida de la mencionada Vía de Servicio.

**PROYECTO:** PROYECTO DE REORDENACIÓN Y MEJORAS EN LA N-432, DE BADAJOZ A GRANADA.  
**TRAMO:** ACCESO SUR A BADAJOZ PP.KK. 1+500 AL 10+500 **CLAVE:** 33-BA-3600 **FECHA:** ENERO 2018  
**MUNICIPIOS:** BADAJOZ **PROVINCIA:** BADAJOZ

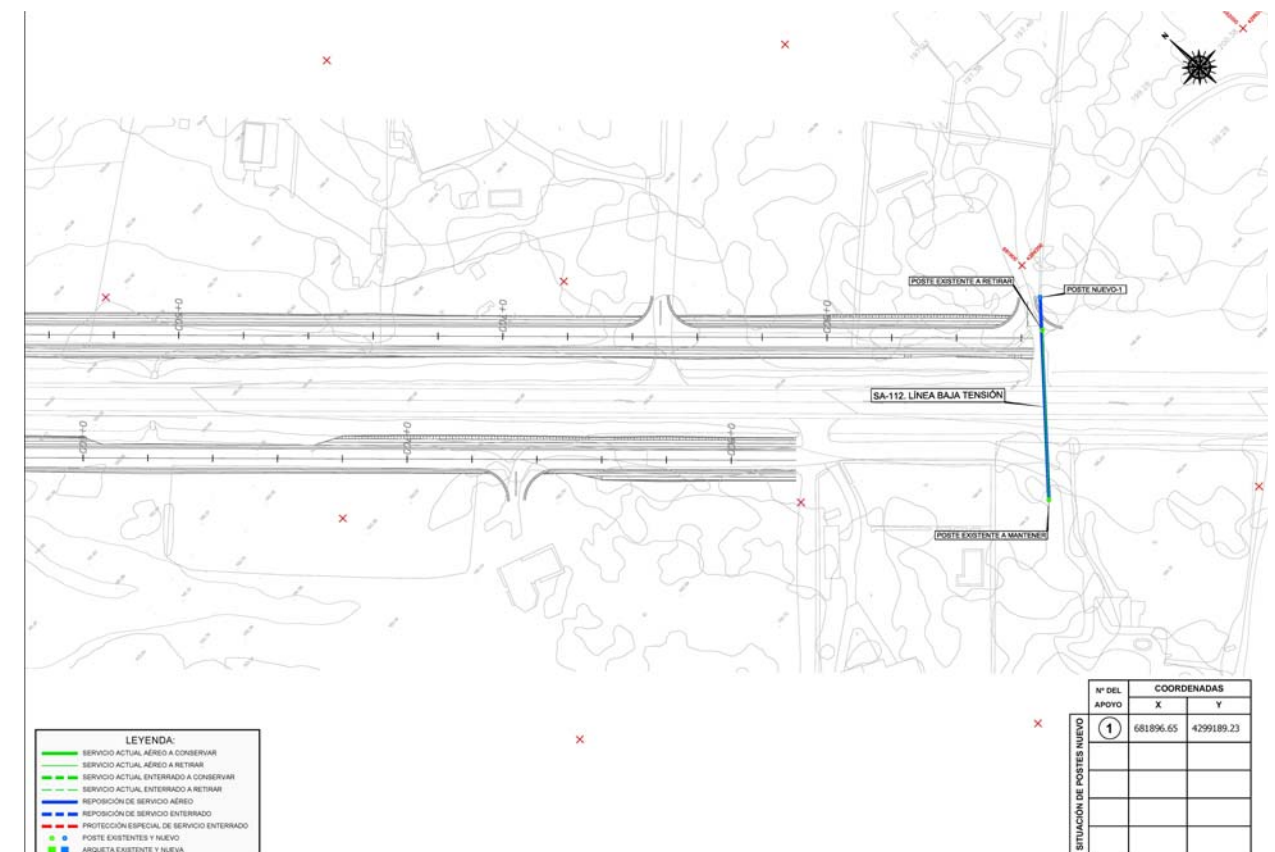
**COMUNIDAD AUTÓNOMA:** EXTREMADURA **SERVICIO AFECTADO** **SA-112**

**REPOSICIÓN DEL SERVICIO**

**SÍNTESIS DE LA SOLUCIÓN ADOPTADA:**

Se prevé el desplazamiento del poste existente fuera de la zona de afección, manteniendo la alineación actual.

**CROQUIS DE LA SOLUCIÓN ADOPTADA:**





**PROYECTO:** PROYECTO DE REORDENACIÓN Y MEJORAS EN LA N-432, DE BADAJOZ A GRANADA.  
**TRAMO:** ACCESO SUR A BADAJOZ PP.KK. 1+500 AL 10+500 **CLAVE:** 33-BA-3600 **FECHA:** ENERO 2018  
**MUNICIPIOS:** BADAJOZ **PROVINCIA:** BADAJOZ

**COMUNIDAD AUTÓNOMA:** EXTREMADURA **SERVICIO AFECTADO** **SA-113**

**DESCRIPCIÓN DEL SERVICIO AFECTADO**

**LOCALIZACIÓN DEL SERVICIO AFECTADO**

**P.K. INICIAL:** 0+800 Vía de Servicio 21 **Nº del Plano:**  
**P.K. FINAL:** 0+800 Vía de Servicio 21

**FOTOGRAFÍA:**



**TITULAR O CONCESIONARIO:**

Endesa Distribución Eléctrica, S. L.

**DATOS DE LA PROPIEDAD:**

**NOMBRE:** Endesa Distribución Eléctrica, S. L.  
**DOMICILIO:** Avda. del Perú, 27 G  
**CIUDAD:** Badajoz **C.P.:** 06011  
**TELÉFONO:** 924 23 65 65 **FAX:** 924 23 41 02  
**REPRESENTANTE:** D. José Pío Corral Robles

**CLASE DE SERVICIO AFECTADO:**

Línea eléctrica aérea de media tensión

**TIPO DE AFECCIÓN:**

Ocupación de la nueva traza

**TÍTULO O DENOMINACIÓN DEL SERVICIO AFECTADO**

SA-113

**DESCRIPCIÓN DE LA AFECCIÓN:**

Línea eléctrica aérea de media tensión que cruza a la Vía de Servicio 21 en el P.K. 0+800. Resulta afectado un poste situado en el P.K. 0+780.

**PROYECTO:** PROYECTO DE REORDENACIÓN Y MEJORAS EN LA N-432, DE BADAJOZ A GRANADA.  
**TRAMO:** ACCESO SUR A BADAJOZ PP.KK. 1+500 AL 10+500 **CLAVE:** 33-BA-3600 **FECHA:** ENERO 2018  
**MUNICIPIOS:** BADAJOZ **PROVINCIA:** BADAJOZ

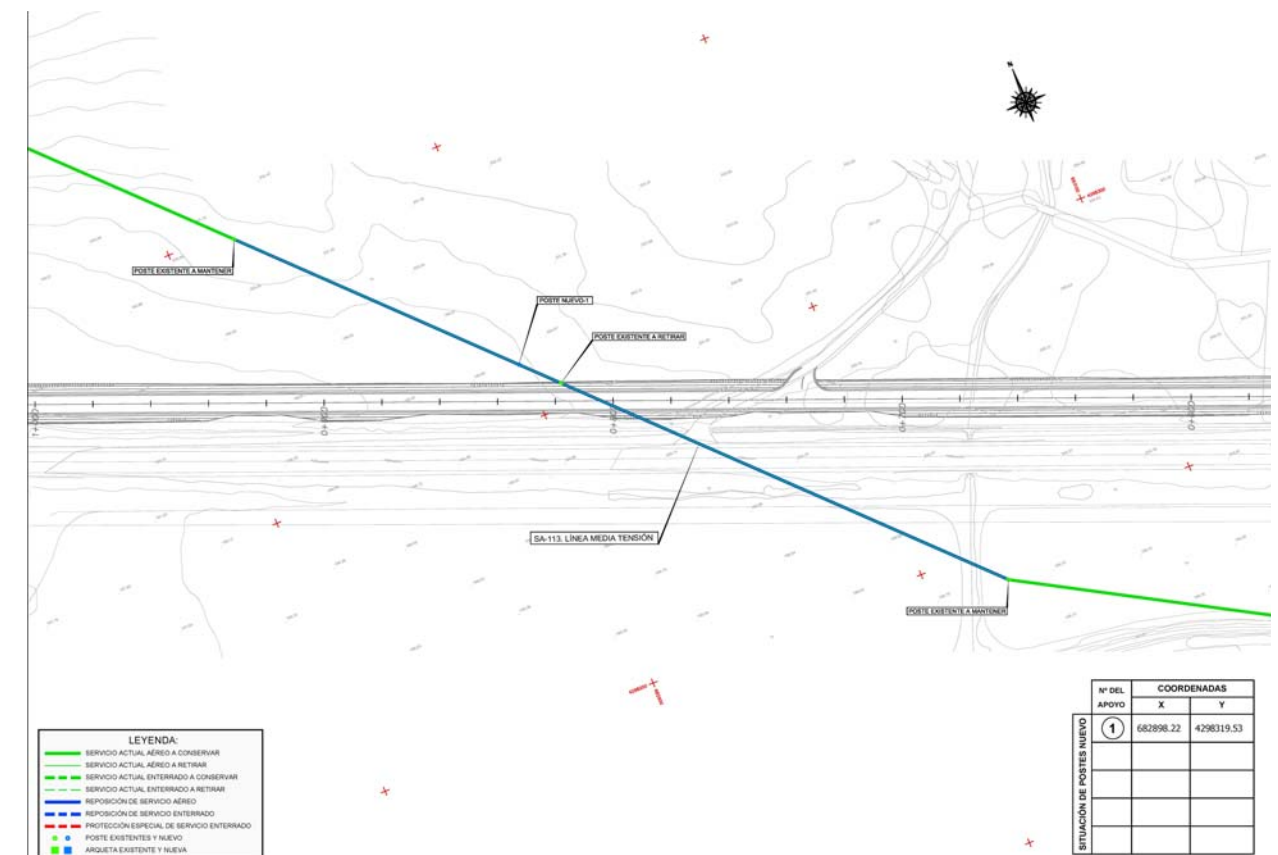
**COMUNIDAD AUTÓNOMA:** EXTREMADURA **SERVICIO AFECTADO** **SA-113**

**REPOSICIÓN DEL SERVICIO**

**SÍNTESIS DE LA SOLUCIÓN ADOPTADA:**

Se prevé el desplazamiento del poste existente fuera de la zona de afección, manteniendo la alineación existente.

**CROQUIS DE LA SOLUCIÓN ADOPTADA:**



**PROYECTO:** PROYECTO DE REORDENACIÓN Y MEJORAS EN LA N-432, DE BADAJOZ A GRANADA.  
**TRAMO:** ACCESO SUR A BADAJOZ PP.KK. 1+500 AL 10+500 **CLAVE:** 33-BA-3600 **FECHA:** ENERO 2018  
**MUNICIPIOS:** BADAJOZ **PROVINCIA:** BADAJOZ

**COMUNIDAD AUTÓNOMA:** EXTREMADURA **SERVICIO AFECTADO** **SA-200**

**DESCRIPCIÓN DEL SERVICIO AFECTADO**

**LOCALIZACIÓN DEL SERVICIO AFECTADO**

**P.K. INICIAL:** 1+440 **Nº del Plano:**  
**P.K. FINAL:** 1+620

**FOTOGRAFÍA:**



<b>TITULAR O CONCESIONARIO:</b> Telefónica de España, S.A.	<b>DATOS DE LA PROPIEDAD:</b> <b>NOMBRE:</b> Telefónica de España, S.A. <b>DOMICILIO:</b> Central Universidad, C/ Castillo Puebla de Alcocer, 1 <b>CIUDAD:</b> Badajoz <b>C.P.:</b> 06006 <b>TELÉFONO:</b> <b>FAX:</b> <b>REPRESENTANTE:</b> D. Manuel Martín Miras
---	--

<b>CLASE DE SERVICIO AFECTADO:</b> Línea subterránea	<b>TIPO DE AFECCIÓN:</b> Ocupación de la nueva traza
---	---

**TÍTULO O DENOMINACIÓN DEL SERVICIO AFECTADO**

SA-200

**DESCRIPCIÓN DE LA AFECCIÓN:**

Línea subterránea situada en la margen derecha y que resulta afectada a la altura del P.K. 1+440 hasta el P.K. 1+620 por la Glorieta 1 y las vías de servicio.

**PROYECTO:** PROYECTO DE REORDENACIÓN Y MEJORAS EN LA N-432, DE BADAJOZ A GRANADA.  
**TRAMO:** ACCESO SUR A BADAJOZ PP.KK. 1+500 AL 10+500 **CLAVE:** 33-BA-3600 **FECHA:** ENERO 2018  
**MUNICIPIOS:** BADAJOZ **PROVINCIA:** BADAJOZ

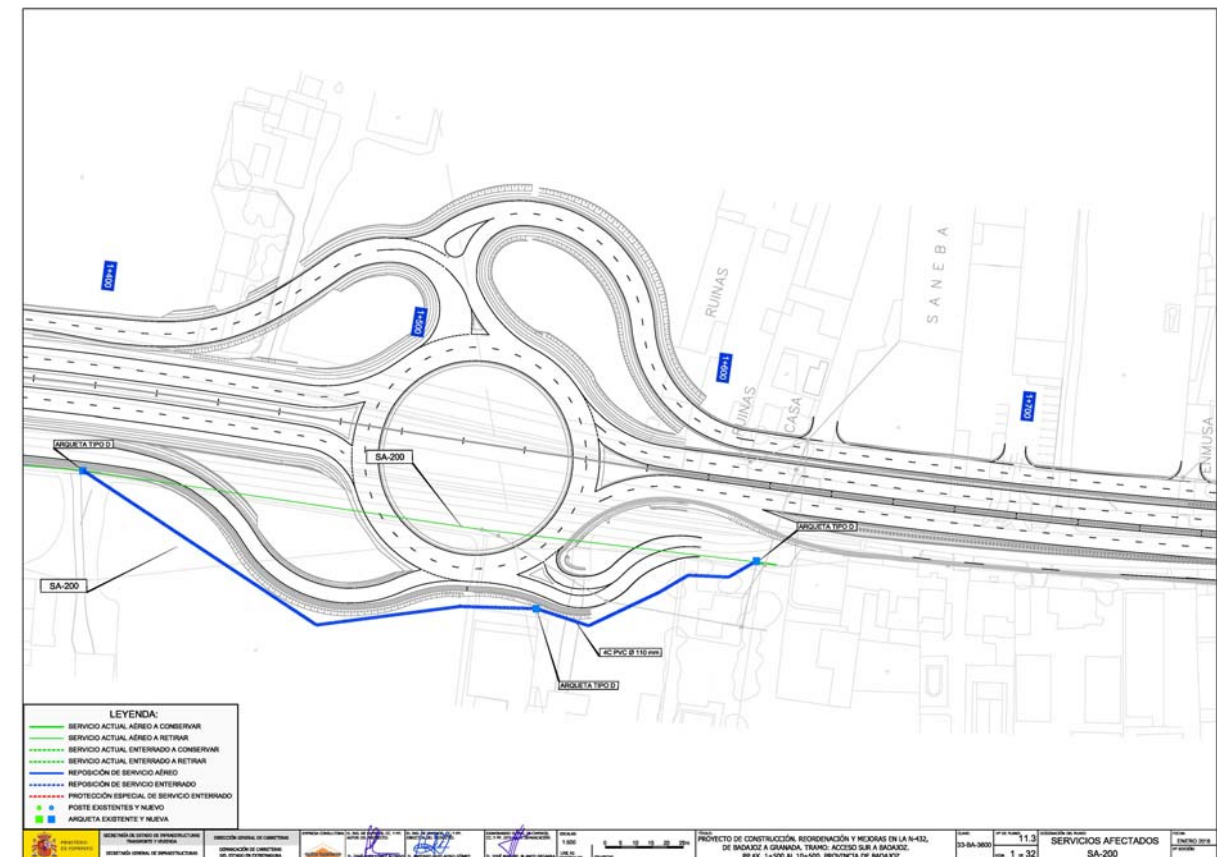
**COMUNIDAD AUTÓNOMA:** EXTREMADURA **SERVICIO AFECTADO** **SA-200**

**REPOSICIÓN DEL SERVICIO**

**SÍNTESIS DE LA SOLUCIÓN ADOPTADA:**

Se prevé la reposición mediante canalización subterránea formada por cuatro conductos de PVC de 110 mm de diámetro en la margen derecha, fuera de la zona de actuación del proyecto. Se prevé además la construcción de dos nuevas arquetas.

**CROQUIS DE LA SOLUCIÓN ADOPTADA:**






**PROYECTO:** PROYECTO DE REORDENACIÓN Y MEJORAS EN LA N-432, DE BADAJOZ A GRANADA.  
**TRAMO:** ACCESO SUR A BADAJOZ PP.KK. 1+500 AL 10+500 **CLAVE:** 33-BA-3600 **FECHA:** ENERO 2018  
**MUNICIPIOS:** BADAJOZ **PROVINCIA:** BADAJOZ

**COMUNIDAD AUTÓNOMA:** EXTREMADURA **SERVICIO AFECTADO** **SA-201**

**DESCRIPCIÓN DEL SERVICIO AFECTADO**

**LOCALIZACIÓN DEL SERVICIO AFECTADO**  
 P.K. INICIAL: 1+520 **Nº del Plano:**  
 P.K. FINAL: 1+520



**TITULAR O CONCESIONARIO:** Telefónica de España, S.A.  
**DATOS DE LA PROPIEDAD:**  
**NOMBRE:** Telefónica de España, S.A.  
**DOMICILIO:** Central Universidad, C/ Castillo Puebla de Alcocer, 1  
**CIUDAD:** Badajoz **C.P.:** 06006  
**TELÉFONO:** **FAX:**  
**REPRESENTANTE:** D. Manuel Martín Miras

**CLASE DE SERVICIO AFECTADO:** Línea aérea  
**TIPO DE AFECCIÓN:** Ocupación de la nueva traza

**TÍTULO O DENOMINACIÓN DEL SERVICIO AFECTADO**  
 SA-201

**DESCRIPCIÓN DE LA AFECCIÓN:**  
 Línea telefónica aérea derivación del SA-200 en el P.K. 1+520 por la margen derecha, resulta afectada por la Glorieta 1 y las vías de servicio.

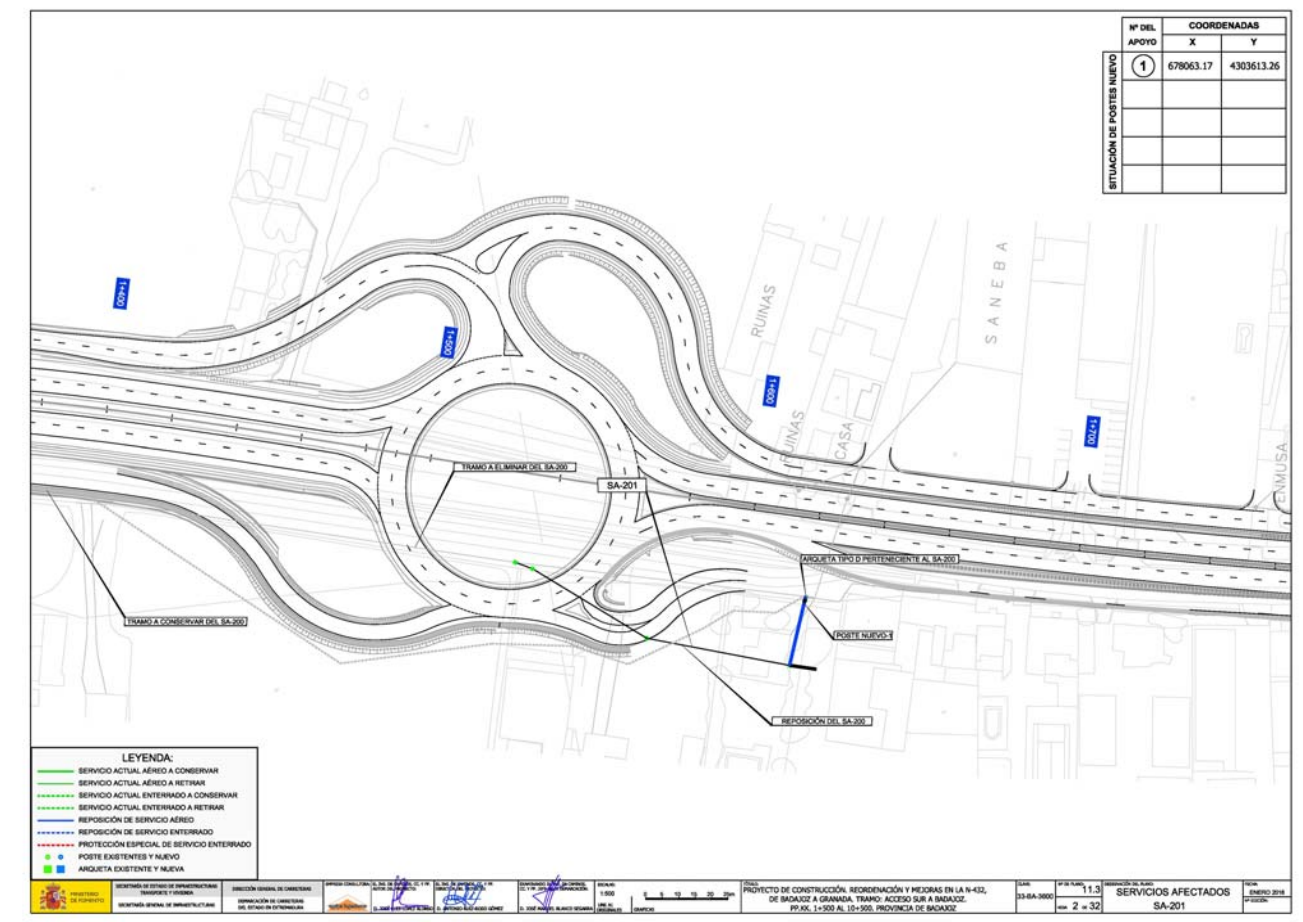
**PROYECTO:** PROYECTO DE REORDENACIÓN Y MEJORAS EN LA N-432, DE BADAJOZ A GRANADA.  
**TRAMO:** ACCESO SUR A BADAJOZ PP.KK. 1+500 AL 10+500 **CLAVE:** 33-BA-3600 **FECHA:** ENERO 2018  
**MUNICIPIOS:** BADAJOZ **PROVINCIA:** BADAJOZ

**COMUNIDAD AUTÓNOMA:** EXTREMADURA **SERVICIO AFECTADO** **SA-201**

**REPOSICIÓN DEL SERVICIO**

**SÍNTESIS DE LA SOLUCIÓN ADOPTADA:**  
 Se proyecta un nuevo punto de derivación a partir de la nueva ubicación del SA-200, a la altura un poste situado en el P.K. 1+620, en la margen derecha. A partir de ahí se proyecta un tramo de línea aérea hasta un poste existente.

**CROQUIS DE LA SOLUCIÓN ADOPTADA:**



**PROYECTO:** PROYECTO DE REORDENACIÓN Y MEJORAS EN LA N-432, DE BADAJOZ A GRANADA.  
**TRAMO:** ACCESO SUR A BADAJOZ PP.KK. 1+500 AL 10+500 **CLAVE:** 33-BA-3600 **FECHA:** ENERO 2018  
**MUNICIPIOS:** BADAJOZ **PROVINCIA:** BADAJOZ

**COMUNIDAD AUTÓNOMA:** EXTREMADURA **SERVICIO AFECTADO** **SA-202**

**DESCRIPCIÓN DEL SERVICIO AFECTADO**

**LOCALIZACIÓN DEL SERVICIO AFECTADO**

**P.K. INICIAL:** 1+625 **Nº del Plano:**  
**P.K. FINAL:** 1+625

**FOTOGRAFÍA:**



**TITULAR O CONCESIONARIO:**

Telefónica de España, S.A.

**DATOS DE LA PROPIEDAD:**

**NOMBRE:** Telefónica de España, S.A.  
**DOMICILIO:** Central Universidad, C/ Castillo Puebla de Alcocer, 1  
**CIUDAD:** Badajoz **C.P.:** 06006  
**TELÉFONO:** **FAX:**  
**REPRESENTANTE:** D. Manuel Martín Miras

**CLASE DE SERVICIO AFECTADO:**

Línea aérea

**TIPO DE AFECCIÓN:**

Ocupación de la nueva traza

**TÍTULO O DENOMINACIÓN DEL SERVICIO AFECTADO**

SA-202

**DESCRIPCIÓN DE LA AFECCIÓN:**

Línea telefónica aérea que cruza al tronco principal en el P.K. 1+625. Resulta afectada por la Vía de Servicio 3.

**PROYECTO:** PROYECTO DE REORDENACIÓN Y MEJORAS EN LA N-432, DE BADAJOZ A GRANADA.  
**TRAMO:** ACCESO SUR A BADAJOZ PP.KK. 1+500 AL 10+500 **CLAVE:** 33-BA-3600 **FECHA:** ENERO 2018  
**MUNICIPIOS:** BADAJOZ **PROVINCIA:** BADAJOZ

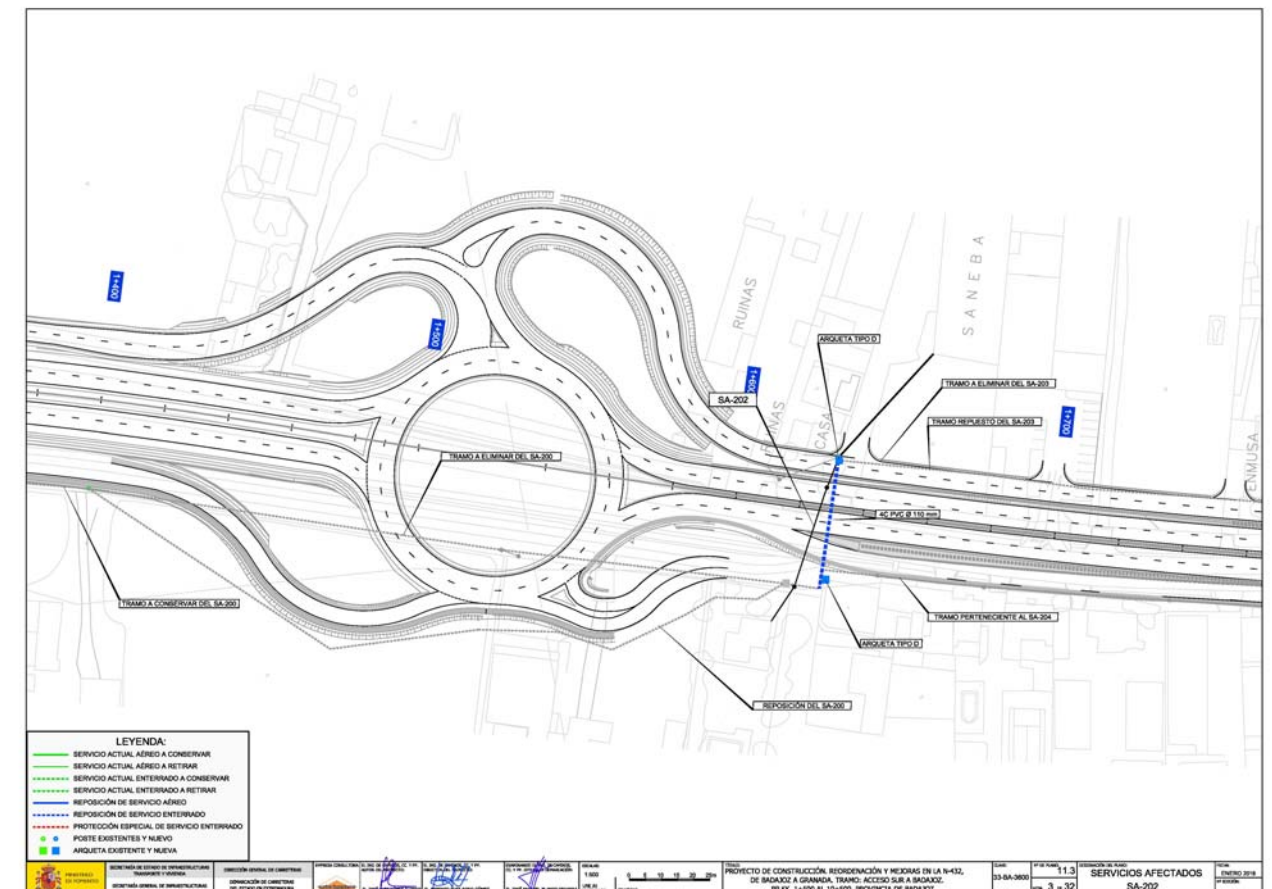
**COMUNIDAD AUTÓNOMA:** EXTREMADURA **SERVICIO AFECTADO** **SA-202**

**REPOSICIÓN DEL SERVICIO**

**SÍNTESIS DE LA SOLUCIÓN ADOPTADA:**

Se proyecta un nuevo cruce subterráneo en el P.K. 1+630 mediante canalización formada por cuatro conductos de PVC de 110 mm de diámetro.

**CROQUIS DE LA SOLUCIÓN ADOPTADA:**





ANEJO Nº 24. REPOSICIÓN DE SERVICIOS AFECTADOS

**PROYECTO:** PROYECTO DE REORDENACIÓN Y MEJORAS EN LA N-432, DE BADAJOZ A GRANADA.  
**TRAMO:** ACCESO SUR A BADAJOZ PP.KK. 1+500 AL 10+500 **CLAVE:** 33-BA-3600 **FECHA:** ENERO 2018  
**MUNICIPIOS:** BADAJOZ **PROVINCIA:** BADAJOZ

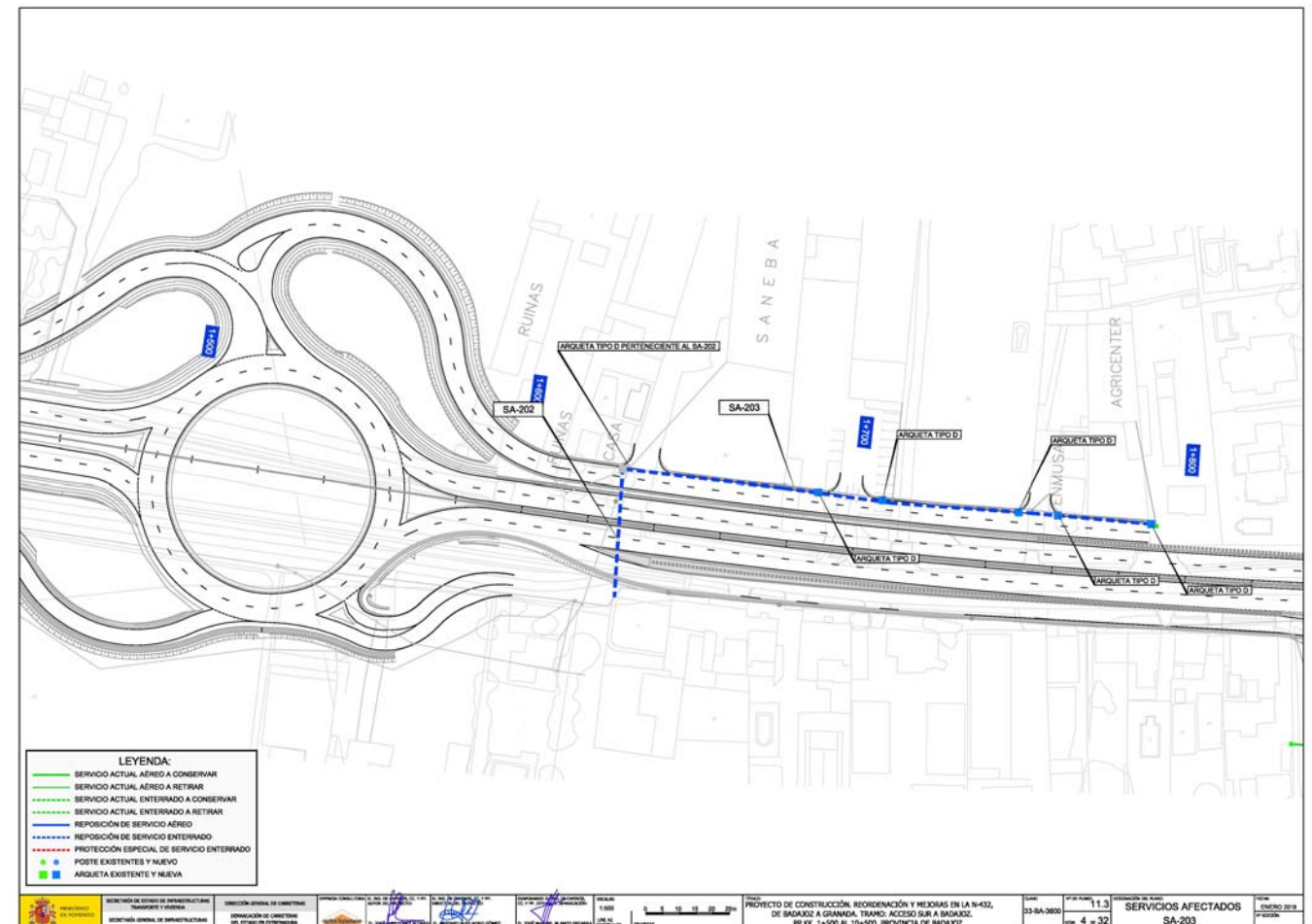
**COMUNIDAD AUTÓNOMA:** EXTREMADURA **SERVICIO AFECTADO** **SA-203**

**REPOSICIÓN DEL SERVICIO**

**SÍNTESIS DE LA SOLUCIÓN ADOPTADA:**

Se ha previsto una nueva canalización subterránea formada por cuatro conductos de PVC de 110 mm de diámetro que discurrirá por debajo de los acerados de la margen izquierda. Además se proyectan tres nuevas acometidas para mantener el servicio de las líneas que derivan de la línea principal.

**CROQUIS DE LA SOLUCIÓN ADOPTADA:**



**PROYECTO:** PROYECTO DE REORDENACIÓN Y MEJORAS EN LA N-432, DE BADAJOZ A GRANADA.  
**TRAMO:** ACCESO SUR A BADAJOZ PP.KK. 1+500 AL 10+500 **CLAVE:** 33-BA-3600 **FECHA:** ENERO 2018  
**MUNICIPIOS:** BADAJOZ **PROVINCIA:** BADAJOZ

**COMUNIDAD AUTÓNOMA:** EXTREMADURA **SERVICIO AFECTADO** **SA-203**

**DESCRIPCIÓN DEL SERVICIO AFECTADO**

**LOCALIZACIÓN DEL SERVICIO AFECTADO**

**P.K. INICIAL:** 1+630 **Nº del Plano:**  
**P.K. FINAL:** 1+790

**FOTOGRAFÍA:**



**TITULAR O CONCESIONARIO:**

Telefónica de España, S.A.

**DATOS DE LA PROPIEDAD:**

**NOMBRE:** Telefónica de España, S.A.  
**DOMICILIO:** Central Universidad, C/ Castillo Puebla de Alcocer, 1  
**CIUDAD:** Badajoz **C.P.:** 06006  
**TELÉFONO:** **FAX:**  
**REPRESENTANTE:** D. Manuel Martín Miras

**CLASE DE SERVICIO AFECTADO:**

Línea telefónica aérea

**TIPO DE AFECCIÓN:**

Ocupación de la nueva traza

**TÍTULO O DENOMINACIÓN DEL SERVICIO AFECTADO**

SA-203

**DESCRIPCIÓN DE LA AFECCIÓN:**

Línea telefónica aérea que discurre por la margen izquierda entre el P.K. 1+630 y el P.K. 1+790. Resulta afectada por la Vía de Servicio 3.

**PROYECTO:** PROYECTO DE REORDENACIÓN Y MEJORAS EN LA N-432, DE BADAJOZ A GRANADA.  
**TRAMO:** ACCESO SUR A BADAJOZ PP.KK. 1+500 AL 10+500 **CLAVE:** 33-BA-3600 **FECHA:** ENERO 2018  
**MUNICIPIOS:** BADAJOZ **PROVINCIA:** BADAJOZ

**COMUNIDAD AUTÓNOMA:** EXTREMADURA **SERVICIO AFECTADO** **SA-204**

**DESCRIPCIÓN DEL SERVICIO AFECTADO**

**LOCALIZACIÓN DEL SERVICIO AFECTADO**

**P.K. INICIAL:** 1+630 **Nº del Plano:**  
**P.K. FINAL:** 2+060

**FOTOGRAFÍA:**



**TITULAR O CONCESIONARIO:**

Telefónica de España, S.A.

**DATOS DE LA PROPIEDAD:**

**NOMBRE:** Telefónica de España, S.A.  
**DOMICILIO:** Central Universidad, C/ Castillo Puebla de Alcocer, 1  
**CIUDAD:** Badajoz **C.P.:** 06006  
**TELÉFONO:** **FAX:**  
**REPRESENTANTE:** D. Manuel Martín Miras

**CLASE DE SERVICIO AFECTADO:**

Línea subterránea

**TIPO DE AFECCIÓN:**

Ocupación de la nueva traza

**TÍTULO O DENOMINACIÓN DEL SERVICIO AFECTADO**

SA-204

**DESCRIPCIÓN DE LA AFECCIÓN:**

Línea subterránea que discurre paralela a la traza por la margen derecha entre el P.K. 1+630 y el P.K. 2+060. Resulta afectada por la Vía de Servicio 4.

**PROYECTO:** PROYECTO DE REORDENACIÓN Y MEJORAS EN LA N-432, DE BADAJOZ A GRANADA.  
**TRAMO:** ACCESO SUR A BADAJOZ PP.KK. 1+500 AL 10+500 **CLAVE:** 33-BA-3600 **FECHA:** ENERO 2018  
**MUNICIPIOS:** BADAJOZ **PROVINCIA:** BADAJOZ

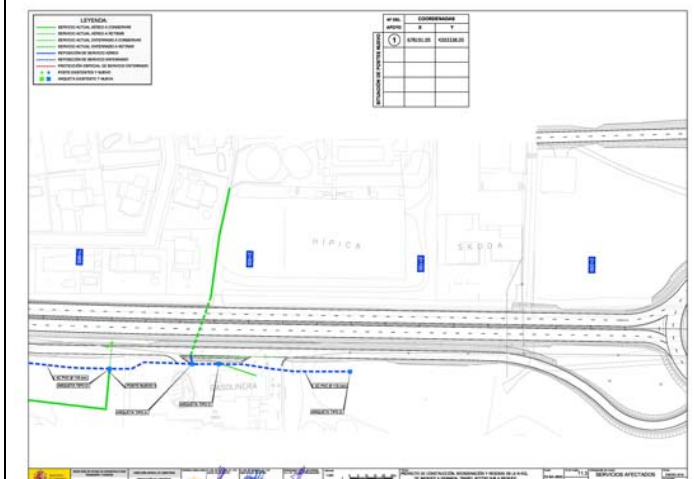
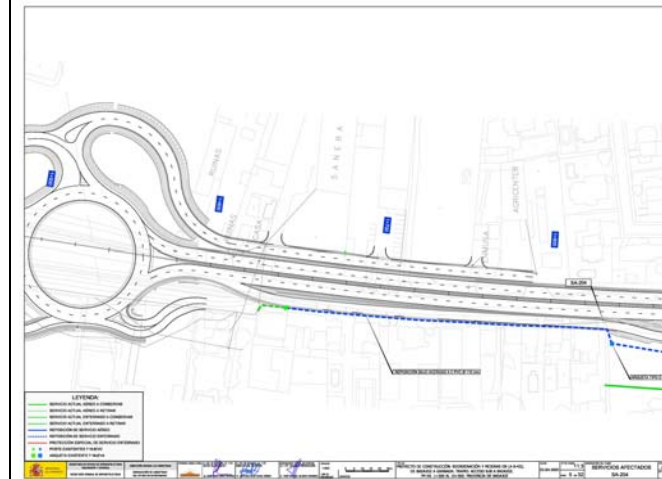
**COMUNIDAD AUTÓNOMA:** EXTREMADURA **SERVICIO AFECTADO** **SA-204**

**REPOSICIÓN DEL SERVICIO**

**SÍNTESIS DE LA SOLUCIÓN ADOPTADA:**

Se proyecta un tramo de reposición bajo acerado entre el P.K. 1+630 y el P.K. 1+835; a partir de este punto, la reposición continúa en canalización subterránea hasta el P.K. 2+060. En todo el tramo, la reposición se efectuará mediante canalización subterránea formada por cuatro conductos de PVC de 110 mm de diámetro. Se prevé además la acometida a un cruce subterráneo que se produce en el P.K. 1+970 del tronco principal.

**CROQUIS DE LA SOLUCIÓN ADOPTADA:**





**PROYECTO:** PROYECTO DE REORDENACIÓN Y MEJORAS EN LA N-432, DE BADAJOZ A GRANADA.  
**TRAMO:** ACCESO SUR A BADAJOZ PP.KK. 1+500 AL 10+500 **CLAVE:** 33-BA-3600 **FECHA:** ENERO 2018  
**MUNICIPIOS:** BADAJOZ **PROVINCIA:** BADAJOZ

**COMUNIDAD AUTÓNOMA:** EXTREMADURA **SERVICIO AFECTADO** **SA-205**

**DESCRIPCIÓN DEL SERVICIO AFECTADO**

**LOCALIZACIÓN DEL SERVICIO AFECTADO**

**P.K. INICIAL:** 2+060 **Nº del Plano:**  
**P.K. FINAL:** 2+700

**FOTOGRAFÍA:**



<b>TITULAR O CONCESIONARIO:</b> Telefónica de España, S.A.	<b>DATOS DE LA PROPIEDAD:</b> <b>NOMBRE:</b> Telefónica de España, S.A. <b>DOMICILIO:</b> Central Universidad, C/ Castillo Puebla de Alcocer, 1 <b>CIUDAD:</b> Badajoz <b>C.P.:</b> 06006 <b>TELÉFONO:</b> <b>FAX:</b> <b>REPRESENTANTE:</b> D. Manuel Martín Miras
---	--

<b>CLASE DE SERVICIO AFECTADO:</b> Línea aérea	<b>TIPO DE AFECCIÓN:</b> Ocupación de la nueva traza
---	---

**TÍTULO O DENOMINACIÓN DEL SERVICIO AFECTADO**

SA-205

**DESCRIPCIÓN DE LA AFECCIÓN:**

Línea telefónica aérea que discurre por la margen derecha en paralelo a la traza entre el P.K. 2+060 y el P.K. 2+700. Resulta afectada por la Vía de Servicio 4 y la calzada derecha.

**PROYECTO:** PROYECTO DE REORDENACIÓN Y MEJORAS EN LA N-432, DE BADAJOZ A GRANADA.  
**TRAMO:** ACCESO SUR A BADAJOZ PP.KK. 1+500 AL 10+500 **CLAVE:** 33-BA-3600 **FECHA:** ENERO 2018  
**MUNICIPIOS:** BADAJOZ **PROVINCIA:** BADAJOZ

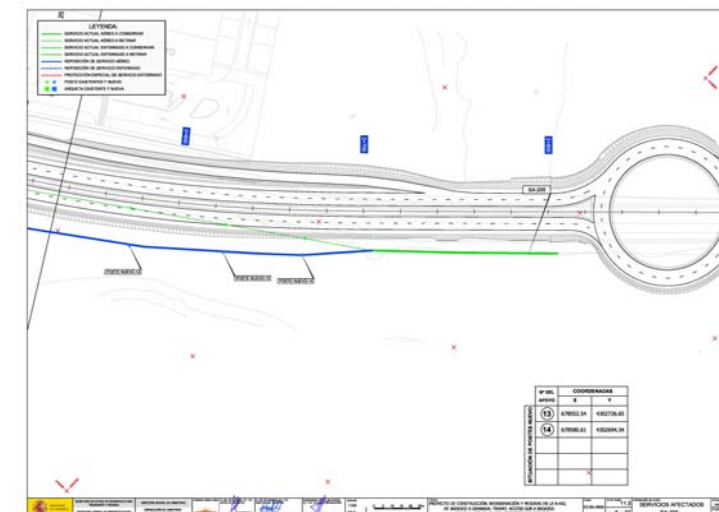
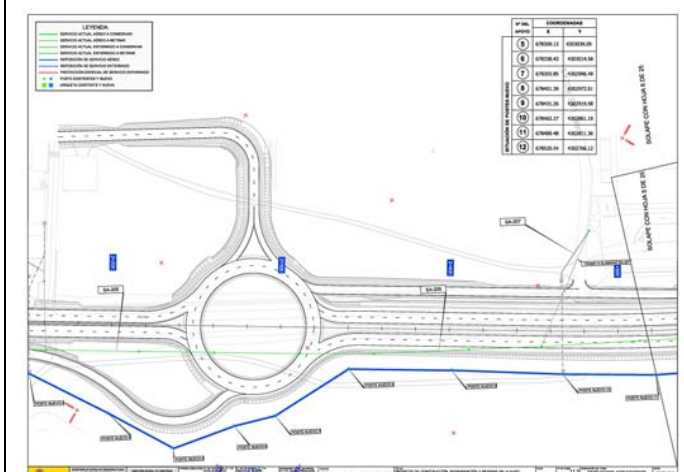
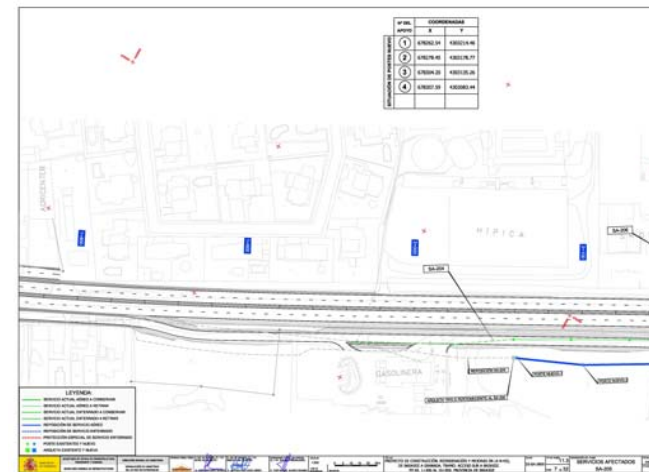
**COMUNIDAD AUTÓNOMA:** EXTREMADURA **SERVICIO AFECTADO** **SA-205**

**REPOSICIÓN DEL SERVICIO**

**SÍNTESIS DE LA SOLUCIÓN ADOPTADA:**

Se prevé la reposición de la línea en paralelo a la nueva traza por la margen derecha, mediante tramo aéreo. Se prevé la colocación de diecisiete (17) nuevos postes.

**CROQUIS DE LA SOLUCIÓN ADOPTADA:**



**PROYECTO:** PROYECTO DE REORDENACIÓN Y MEJORAS EN LA N-432, DE BADAJOZ A GRANADA.  
**TRAMO:** ACCESO SUR A BADAJOZ PP.KK. 1+500 AL 10+500 **CLAVE:** 33-BA-3600 **FECHA:** ENERO 2018  
**MUNICIPIOS:** BADAJOZ **PROVINCIA:** BADAJOZ

**COMUNIDAD AUTÓNOMA:** EXTREMADURA **SERVICIO AFECTADO** **SA-206**

**DESCRIPCIÓN DEL SERVICIO AFECTADO**

**LOCALIZACIÓN DEL SERVICIO AFECTADO**

**P.K. INICIAL:** 2+160 **Nº del Plano:**  
**P.K. FINAL:** 2+160

**FOTOGRAFÍA:**



**TITULAR O CONCESIONARIO:**

Telefónica de España, S.A.

**DATOS DE LA PROPIEDAD:**

**NOMBRE:** Telefónica de España, S.A.  
**DOMICILIO:** Central Universidad, C/ Castillo Puebla de Alcocer, 1  
**CIUDAD:** Badajoz **C.P.:** 06006  
**TELÉFONO:** **FAX:**  
**REPRESENTANTE:** D. Manuel Martín Miras

**CLASE DE SERVICIO AFECTADO:**

Línea telefónica aérea

**TIPO DE AFECCIÓN:**

Ocupación de la nueva traza

**TÍTULO O DENOMINACIÓN DEL SERVICIO AFECTADO**

SA-206

**DESCRIPCIÓN DE LA AFECCIÓN:**

Línea telefónica aérea que cruza al tronco principal en el P.K. 2+160. Resulta afectada por las Vías de Servicio 4 y 5.

**PROYECTO:** PROYECTO DE REORDENACIÓN Y MEJORAS EN LA N-432, DE BADAJOZ A GRANADA.  
**TRAMO:** ACCESO SUR A BADAJOZ PP.KK. 1+500 AL 10+500 **CLAVE:** 33-BA-3600 **FECHA:** ENERO 2018  
**MUNICIPIOS:** BADAJOZ **PROVINCIA:** BADAJOZ

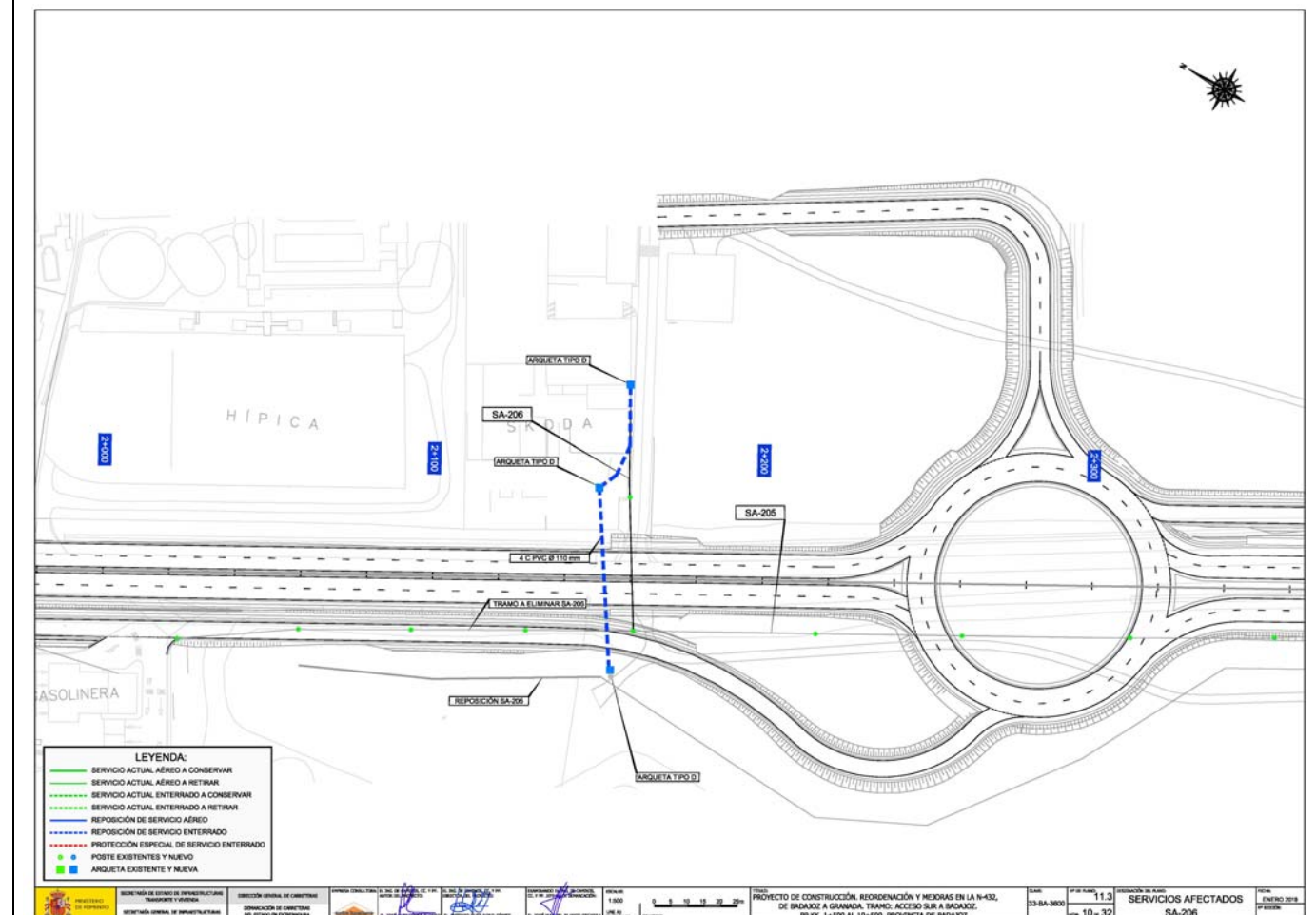
**COMUNIDAD AUTÓNOMA:** EXTREMADURA **SERVICIO AFECTADO** **SA-206**

**REPOSICIÓN DEL SERVICIO**

**SÍNTESIS DE LA SOLUCIÓN ADOPTADA:**

Se prevé la reposición de la línea mediante cruce subterráneo en el P.K. 2+150, perpendicular a la traza y compuesto por cuatro conductos de PVC de 110 mm de diámetro. Se prevé la construcción de dos nuevas arquetas.

**CROQUIS DE LA SOLUCIÓN ADOPTADA:**





**PROYECTO:** PROYECTO DE REORDENACIÓN Y MEJORAS EN LA N-432, DE BADAJOZ A GRANADA.  
**TRAMO:** ACCESO SUR A BADAJOZ PP.KK. 1+500 AL 10+500 **CLAVE:** 33-BA-3600 **FECHA:** ENERO 2018  
**MUNICIPIOS:** BADAJOZ **PROVINCIA:** BADAJOZ

**COMUNIDAD AUTÓNOMA:** EXTREMADURA **SERVICIO AFECTADO** **SA-207**

**DESCRIPCIÓN DEL SERVICIO AFECTADO**

**LOCALIZACIÓN DEL SERVICIO AFECTADO**

**P.K. INICIAL:** 2+458 **Nº del Plano:**  
**P.K. FINAL:** 2+458

**FOTOGRAFÍA:**



**TITULAR O CONCESIONARIO:** Telefónica de España, S.A.  
**DATOS DE LA PROPIEDAD:**  
**NOMBRE:** Telefónica de España, S.A.  
**DOMICILIO:** Central Universidad, C/ Castillo Puebla de Alcocer, 1  
**CIUDAD:** Badajoz **C.P.:** 06006  
**TELÉFONO:** **FAX:**  
**REPRESENTANTE:** D. Manuel Martín Miras

**CLASE DE SERVICIO AFECTADO:** Línea telefónica aérea  
**TIPO DE AFECCIÓN:** Ocupación de la nueva traza

**TÍTULO O DENOMINACIÓN DEL SERVICIO AFECTADO**

SA-207

**DESCRIPCIÓN DE LA AFECCIÓN:**

Línea telefónica aérea que cruza al tronco principal en el P.K. 2+458. Resulta afectada además por la Vía de Servicio 7.

**PROYECTO:** PROYECTO DE REORDENACIÓN Y MEJORAS EN LA N-432, DE BADAJOZ A GRANADA.  
**TRAMO:** ACCESO SUR A BADAJOZ PP.KK. 1+500 AL 10+500 **CLAVE:** 33-BA-3600 **FECHA:** ENERO 2018  
**MUNICIPIOS:** BADAJOZ **PROVINCIA:** BADAJOZ

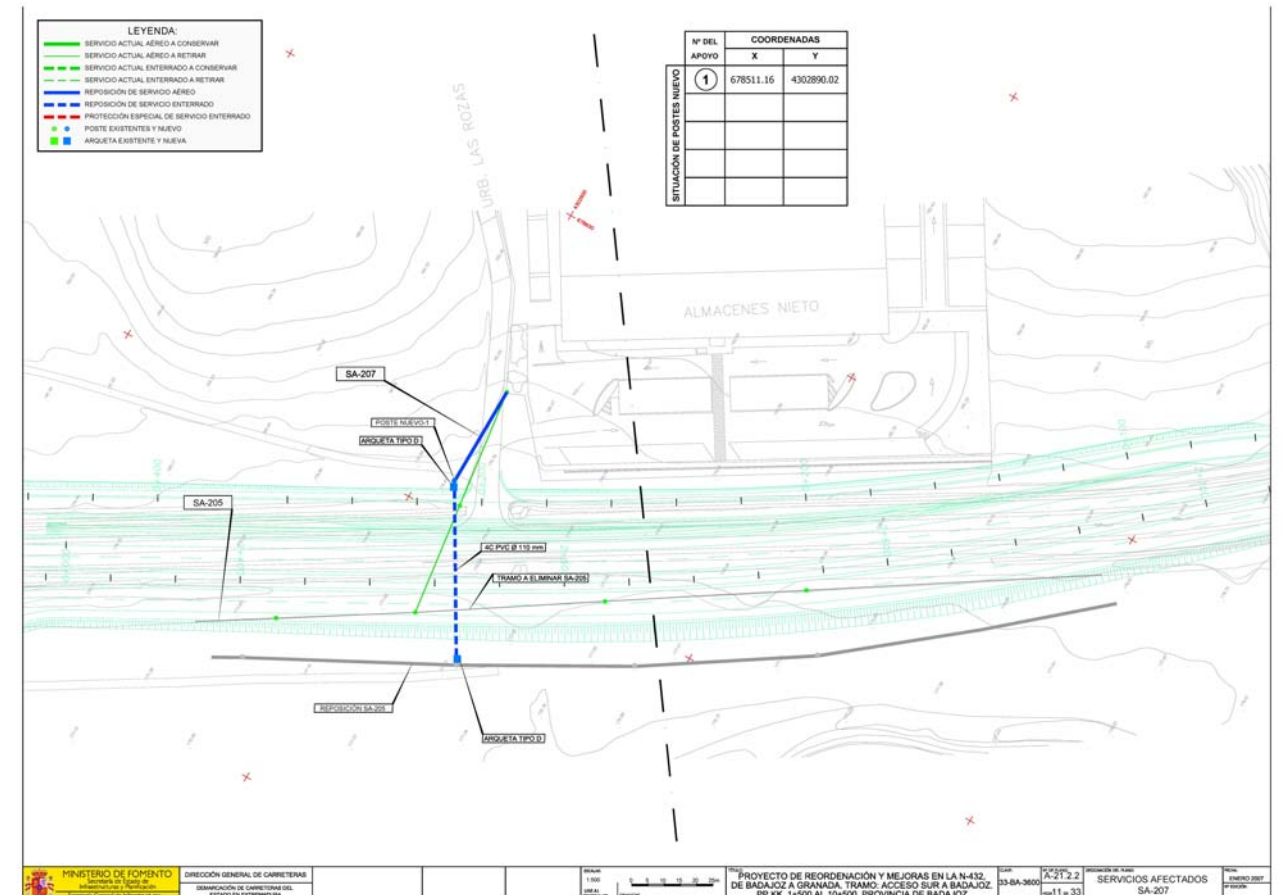
**COMUNIDAD AUTÓNOMA:** EXTREMADURA **SERVICIO AFECTADO** **SA-207**

**REPOSICIÓN DEL SERVICIO**

**SÍNTESIS DE LA SOLUCIÓN ADOPTADA:**

Se prevé la reposición de la línea mediante cruce subterráneo en el P.K. 2+465, compuesto por cuatro conductos de PVC de 110 mm de diámetro.

**CROQUIS DE LA SOLUCIÓN ADOPTADA:**



**PROYECTO:** PROYECTO DE REORDENACIÓN Y MEJORAS EN LA N-432, DE BADAJOZ A GRANADA.  
**TRAMO:** ACCESO SUR A BADAJOZ PP.KK. 1+500 AL 10+500 **CLAVE:** 33-BA-3600 **FECHA:** ENERO 2018  
**MUNICIPIOS:** BADAJOZ **PROVINCIA:** BADAJOZ

**COMUNIDAD AUTÓNOMA:** EXTREMADURA **SERVICIO AFECTADO** **SA-208**

**DESCRIPCIÓN DEL SERVICIO AFECTADO**

**LOCALIZACIÓN DEL SERVICIO AFECTADO**

**P.K. INICIAL:** 2+800 **Nº del Plano:**  
**P.K. FINAL:** 2+960

**FOTOGRAFÍA:**



**TITULAR O CONCESIONARIO:** Telefónica de España, S.A.  
**DATOS DE LA PROPIEDAD:**  
**NOMBRE:** Telefónica de España, S.A.  
**DOMICILIO:** Central Universidad, C/ Castillo Puebla de Alcocer, 1  
**CIUDAD:** Badajoz **C.P.:** 06006  
**TELÉFONO:** **FAX:**  
**REPRESENTANTE:** D. Manuel Martín Miras

**CLASE DE SERVICIO AFECTADO:** Línea telefónica aérea  
**TIPO DE AFECCIÓN:** Ocupación de la nueva traza

**TÍTULO O DENOMINACIÓN DEL SERVICIO AFECTADO**

SA-208

**DESCRIPCIÓN DE LA AFECCIÓN:**  
 Línea telefónica aérea que discurre por la margen derecha en paralelo a la traza entre el P.K. 2+800 y el P.K. 2+960. Resulta afectada por la Glorieta 3.

**PROYECTO:** PROYECTO DE REORDENACIÓN Y MEJORAS EN LA N-432, DE BADAJOZ A GRANADA.  
**TRAMO:** ACCESO SUR A BADAJOZ PP.KK. 1+500 AL 10+500 **CLAVE:** 33-BA-3600 **FECHA:** ENERO 2018  
**MUNICIPIOS:** BADAJOZ **PROVINCIA:** BADAJOZ

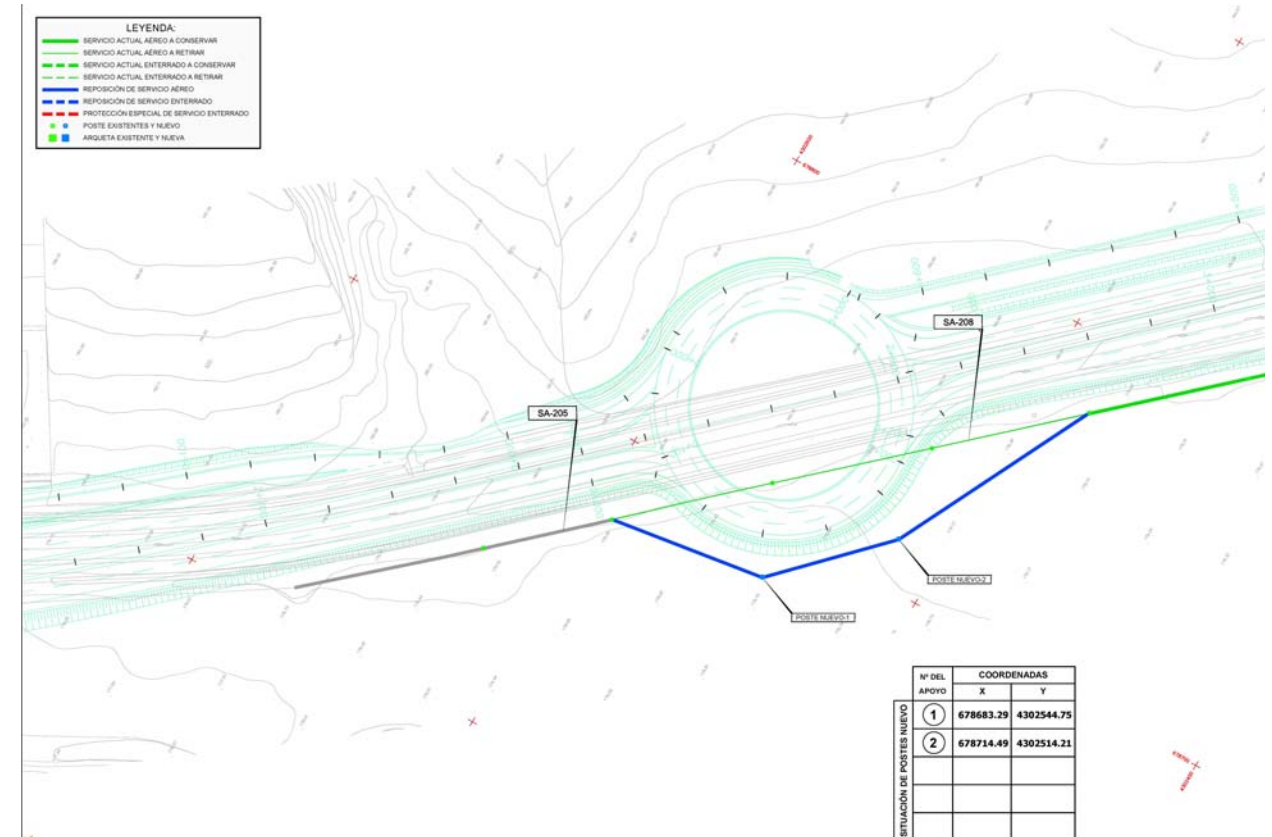
**COMUNIDAD AUTÓNOMA:** EXTREMADURA **SERVICIO AFECTADO** **SA-208**

**REPOSICIÓN DEL SERVICIO**

**SÍNTESIS DE LA SOLUCIÓN ADOPTADA:**

Se proyecta el desvío de la línea aérea por la margen derecha, en el exterior de la Glorieta 3.

**CROQUIS DE LA SOLUCIÓN ADOPTADA:**





**PROYECTO:** PROYECTO DE REORDENACIÓN Y MEJORAS EN LA N-432, DE BADAJOZ A GRANADA.  
**TRAMO:** ACCESO SUR A BADAJOZ PP.KK. 1+500 AL 10+500 **CLAVE:** 33-BA-3600 **FECHA:** ENERO 2018  
**MUNICIPIOS:** BADAJOZ **PROVINCIA:** BADAJOZ

**COMUNIDAD AUTÓNOMA:** EXTREMADURA **SERVICIO AFECTADO** **SA-209**

**DESCRIPCIÓN DEL SERVICIO AFECTADO**

**LOCALIZACIÓN DEL SERVICIO AFECTADO**

**P.K. INICIAL:** 3+245 **Nº del Plano:**  
**P.K. FINAL:** 3+245

**FOTOGRAFÍA:**



**TITULAR O CONCESIONARIO:**

Telefónica de España, S.A.

**DATOS DE LA PROPIEDAD:**

**NOMBRE:** Telefónica de España, S.A.  
**DOMICILIO:** Central Universidad, C/ Castillo Puebla de Alcocer, 1  
**CIUDAD:** Badajoz **C.P.:** 06006  
**TELÉFONO:** **FAX:**  
**REPRESENTANTE:** D. Manuel Martín Miras

**CLASE DE SERVICIO AFECTADO:**

Línea telefónica aérea

**TIPO DE AFECCIÓN:**

Ocupación de la nueva traza

**TÍTULO O DENOMINACIÓN DEL SERVICIO AFECTADO**

SA-209

**DESCRIPCIÓN DE LA AFECCIÓN:**

Línea telefónica aérea que cruza al tronco principal en el P.K. 3+245. Resulta afectada por las Vías de Servicio 6 y 9.

**PROYECTO:** PROYECTO DE REORDENACIÓN Y MEJORAS EN LA N-432, DE BADAJOZ A GRANADA.  
**TRAMO:** ACCESO SUR A BADAJOZ PP.KK. 1+500 AL 10+500 **CLAVE:** 33-BA-3600 **FECHA:** ENERO 2018  
**MUNICIPIOS:** BADAJOZ **PROVINCIA:** BADAJOZ

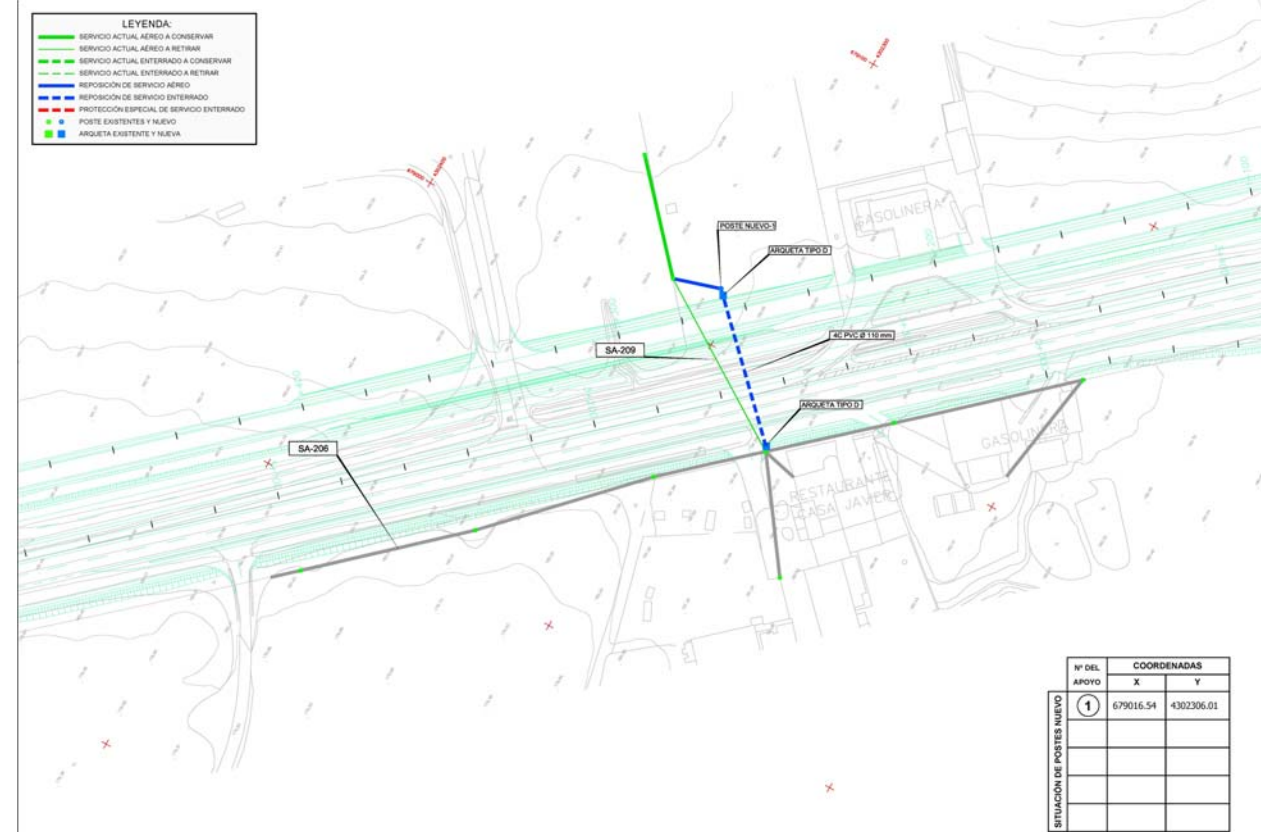
**COMUNIDAD AUTÓNOMA:** EXTREMADURA **SERVICIO AFECTADO** **SA-209**

**REPOSICIÓN DEL SERVICIO**

**SÍNTESIS DE LA SOLUCIÓN ADOPTADA:**

Se prevé la reposición de la línea mediante cruce subterráneo en el P.K. 3+245, compuesto por cuatro conductos de PVC de 110 mm de diámetro. Se proyecta la construcción de dos nuevas arquetas.

**CROQUIS DE LA SOLUCIÓN ADOPTADA:**



ANEJO Nº 24. REPOSICIÓN DE SERVICIOS AFECTADOS

**PROYECTO:** PROYECTO DE REORDENACIÓN Y MEJORAS EN LA N-432, DE BADAJOZ A GRANADA.  
**TRAMO:** ACCESO SUR A BADAJOZ PP.KK. 1+500 AL 10+500 **CLAVE:** 33-BA-3600 **FECHA:** ENERO 2018  
**MUNICIPIOS:** BADAJOZ **PROVINCIA:** BADAJOZ

**COMUNIDAD AUTÓNOMA:** EXTREMADURA **SERVICIO AFECTADO** **SA-210**

**DESCRIPCIÓN DEL SERVICIO AFECTADO**

**LOCALIZACIÓN DEL SERVICIO AFECTADO**

**P.K. INICIAL:** 3+345 **Nº del Plano:**  
**P.K. FINAL:** 3+555

**FOTOGRAFÍA:**



**TITULAR O CONCESIONARIO:**

Telefónica de España, S.A.

**DATOS DE LA PROPIEDAD:**

**NOMBRE:** Telefónica de España, S.A.  
**DOMICILIO:** Central Universidad, C/ Castillo Puebla de Alcocer, 1  
**CIUDAD:** Badajoz **C.P.:** 06006  
**TELÉFONO:** **FAX:**  
**REPRESENTANTE:** D. Manuel Martín Miras

**CLASE DE SERVICIO AFECTADO:**

Línea telefónica aérea

**TIPO DE AFECCIÓN:**

Ocupación de la nueva traza

**TÍTULO O DENOMINACIÓN DEL SERVICIO AFECTADO**

SA-210

**DESCRIPCIÓN DE LA AFECCIÓN:**

Línea telefónica aérea que discurre por la margen derecha en paralelo a la traza entre el P.K. 3+345 y el P.K. 3+555. Resulta afectada por la Vía de Servicio 6.

**PROYECTO:** PROYECTO DE REORDENACIÓN Y MEJORAS EN LA N-432, DE BADAJOZ A GRANADA.  
**TRAMO:** ACCESO SUR A BADAJOZ PP.KK. 1+500 AL 10+500 **CLAVE:** 33-BA-3600 **FECHA:** ENERO 2018  
**MUNICIPIOS:** BADAJOZ **PROVINCIA:** BADAJOZ

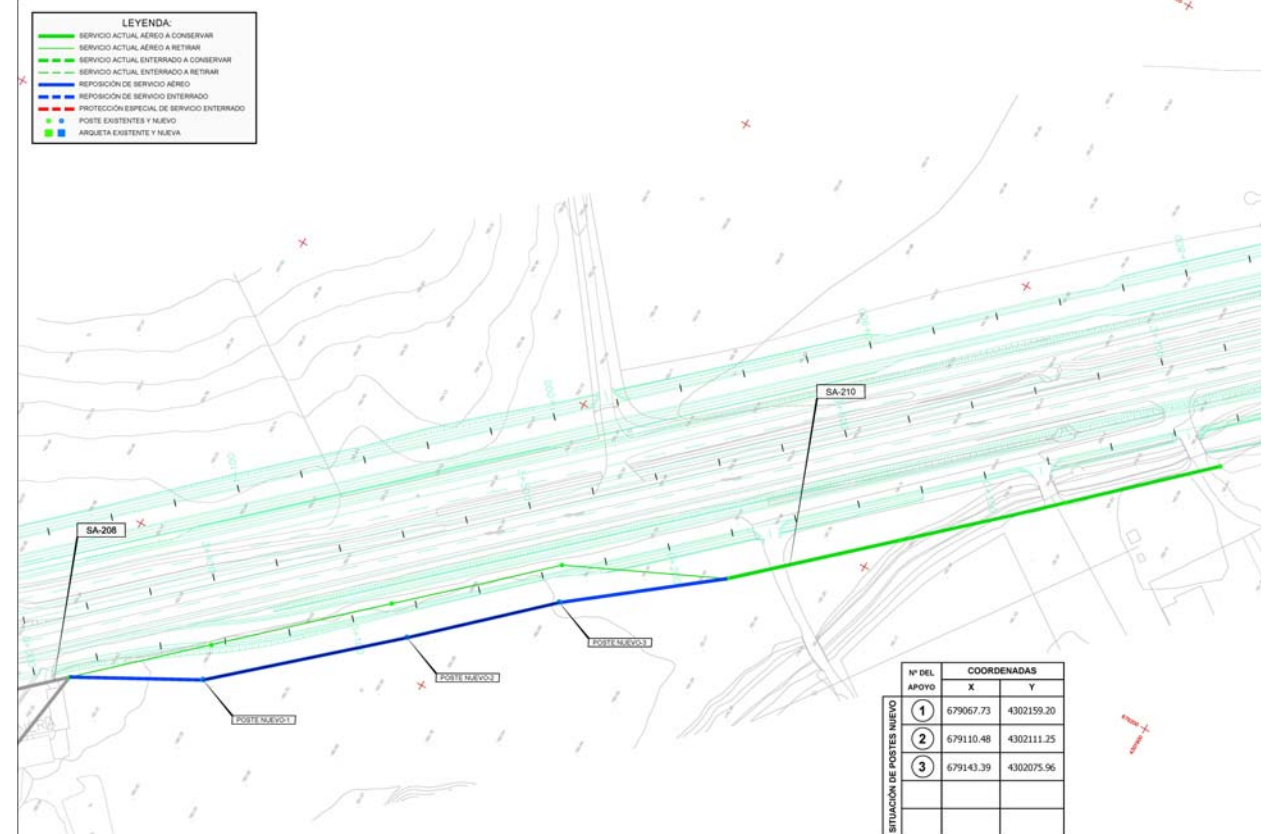
**COMUNIDAD AUTÓNOMA:** EXTREMADURA **SERVICIO AFECTADO** **SA-210**

**REPOSICIÓN DEL SERVICIO**

**SÍNTESIS DE LA SOLUCIÓN ADOPTADA:**

Se proyecta el desvío de la línea aérea en paralelo al trazado actual por la margen derecha, en la zona exterior a la de actuación del proyecto. Se prevé la instalación de cuatro nuevos postes de madera.

**CROQUIS DE LA SOLUCIÓN ADOPTADA:**





ANEJO Nº 24. REPOSICIÓN DE SERVICIOS AFECTADOS

**PROYECTO:** PROYECTO DE REORDENACIÓN Y MEJORAS EN LA N-432, DE BADAJOZ A GRANADA.  
**TRAMO:** ACCESO SUR A BADAJOZ PP.KK. 1+500 AL 10+500 **CLAVE:** 33-BA-3600 **FECHA:** ENERO 2018  
**MUNICIPIOS:** BADAJOZ **PROVINCIA:** BADAJOZ

**COMUNIDAD AUTÓNOMA:** EXTREMADURA **SERVICIO AFECTADO** **SA-211**

**DESCRIPCIÓN DEL SERVICIO AFECTADO**

**LOCALIZACIÓN DEL SERVICIO AFECTADO**

**P.K. INICIAL:** 3+715 **Nº del Plano:**  
**P.K. FINAL:** 3+900

**FOTOGRAFÍA:**



<b>TITULAR O CONCESIONARIO:</b> Telefónica de España, S.A.	<b>DATOS DE LA PROPIEDAD:</b> <b>NOMBRE:</b> Telefónica de España, S.A. <b>DOMICILIO:</b> Central Universidad, C/ Castillo Puebla de Alcocer, 1 <b>CIUDAD:</b> Badajoz <b>C.P.:</b> 06006 <b>TELÉFONO:</b> <b>FAX:</b> <b>REPRESENTANTE:</b> D. Manuel Martín Miras
---	--

<b>CLASE DE SERVICIO AFECTADO:</b> Línea telefónica aérea	<b>TIPO DE AFECCIÓN:</b> Ocupación de la nueva traza
--	---

**TÍTULO O DENOMINACIÓN DEL SERVICIO AFECTADO**

SA-211

**DESCRIPCIÓN DE LA AFECCIÓN:**

Línea telefónica aérea que discurre por la margen derecha en paralelo a la traza entre el P.K. 3+715 y el P.K. 3+900. Resulta afectada por la Vía de Servicio 6.

**PROYECTO:** PROYECTO DE REORDENACIÓN Y MEJORAS EN LA N-432, DE BADAJOZ A GRANADA.  
**TRAMO:** ACCESO SUR A BADAJOZ PP.KK. 1+500 AL 10+500 **CLAVE:** 33-BA-3600 **FECHA:** ENERO 2018  
**MUNICIPIOS:** BADAJOZ **PROVINCIA:** BADAJOZ

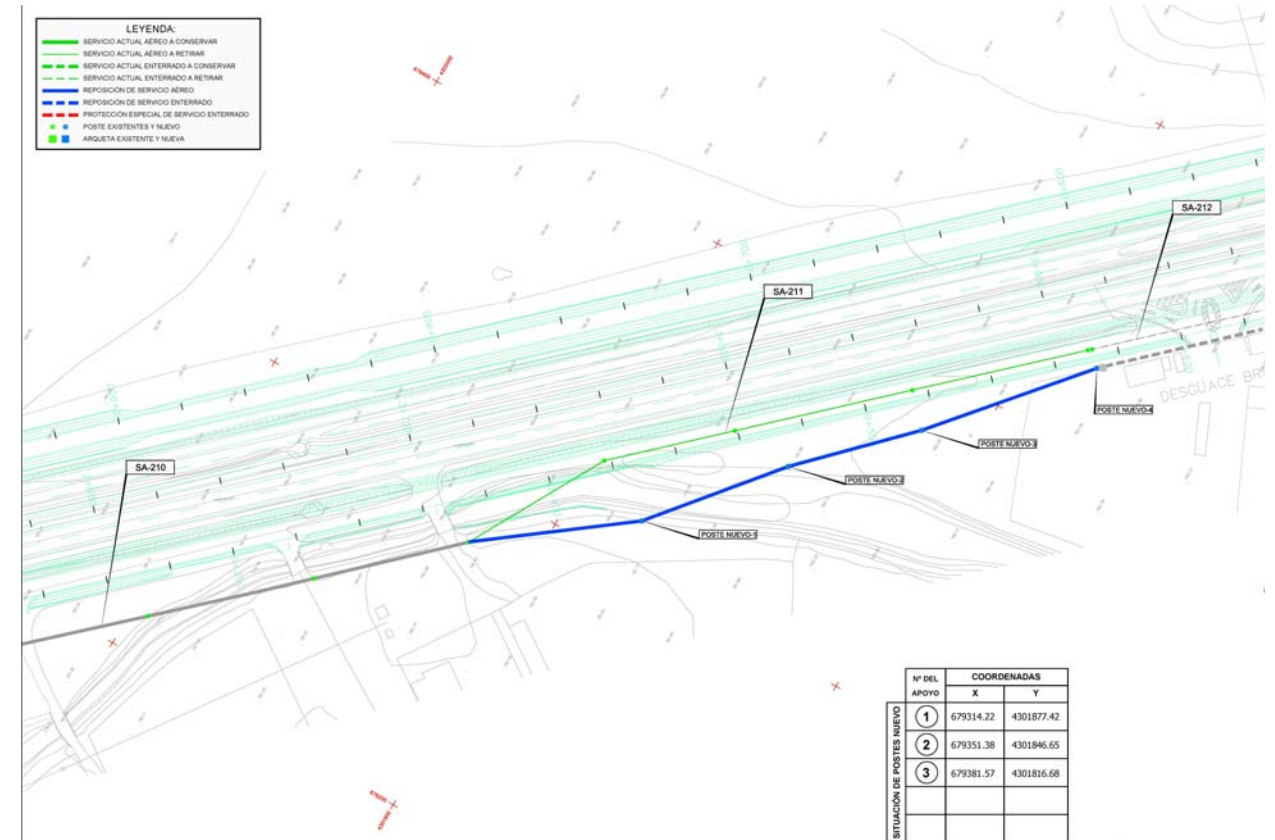
**COMUNIDAD AUTÓNOMA:** EXTREMADURA **SERVICIO AFECTADO** **SA-211**

**REPOSICIÓN DEL SERVICIO**

**SÍNTESIS DE LA SOLUCIÓN ADOPTADA:**

Se prevé la reposición mediante línea aérea hasta el P.K. 3+890. Se instalarán cuatro (4) nuevos postes de madera.

**CROQUIS DE LA SOLUCIÓN ADOPTADA:**





**PROYECTO:** PROYECTO DE REORDENACIÓN Y MEJORAS EN LA N-432, DE BADAJOZ A GRANADA.  
**TRAMO:** ACCESO SUR A BADAJOZ PP.KK. 1+500 AL 10+500 **CLAVE:** 33-BA-3600 **FECHA:** ENERO 2018  
**MUNICIPIOS:** BADAJOZ **PROVINCIA:** BADAJOZ

**COMUNIDAD AUTÓNOMA:** EXTREMADURA **SERVICIO AFECTADO** **SA-212**

**DESCRIPCIÓN DEL SERVICIO AFECTADO**

**LOCALIZACIÓN DEL SERVICIO AFECTADO**

**P.K. INICIAL:** 3+910 **Nº del Plano:**  
**P.K. FINAL:** 3+970

**FOTOGRAFÍA:**



<b>TITULAR O CONCESIONARIO:</b> Telefónica de España, S.A.	<b>DATOS DE LA PROPIEDAD:</b> <b>NOMBRE:</b> Telefónica de España, S.A. <b>DOMICILIO:</b> Central Universidad, C/ Castillo Puebla de Alcocer, 1 <b>CIUDAD:</b> Badajoz <b>C.P.:</b> 06006 <b>TELÉFONO:</b> <b>FAX:</b> <b>REPRESENTANTE:</b> D. Manuel Martín Miras
---	--

<b>CLASE DE SERVICIO AFECTADO:</b> Línea telefónica subterránea	<b>TIPO DE AFECCIÓN:</b> Ocupación de la nueva traza
--	---

**TÍTULO O DENOMINACIÓN DEL SERVICIO AFECTADO**

SA-212

**DESCRIPCIÓN DE LA AFECCIÓN:**

Línea telefónica subterránea situada entre el P.K. 3+910 y el P.K. 3+970 en paralelo a la traza por la margen derecha, en la entrada al Desguace Bru.

**PROYECTO:** PROYECTO DE REORDENACIÓN Y MEJORAS EN LA N-432, DE BADAJOZ A GRANADA.  
**TRAMO:** ACCESO SUR A BADAJOZ PP.KK. 1+500 AL 10+500 **CLAVE:** 33-BA-3600 **FECHA:** ENERO 2018  
**MUNICIPIOS:** BADAJOZ **PROVINCIA:** BADAJOZ

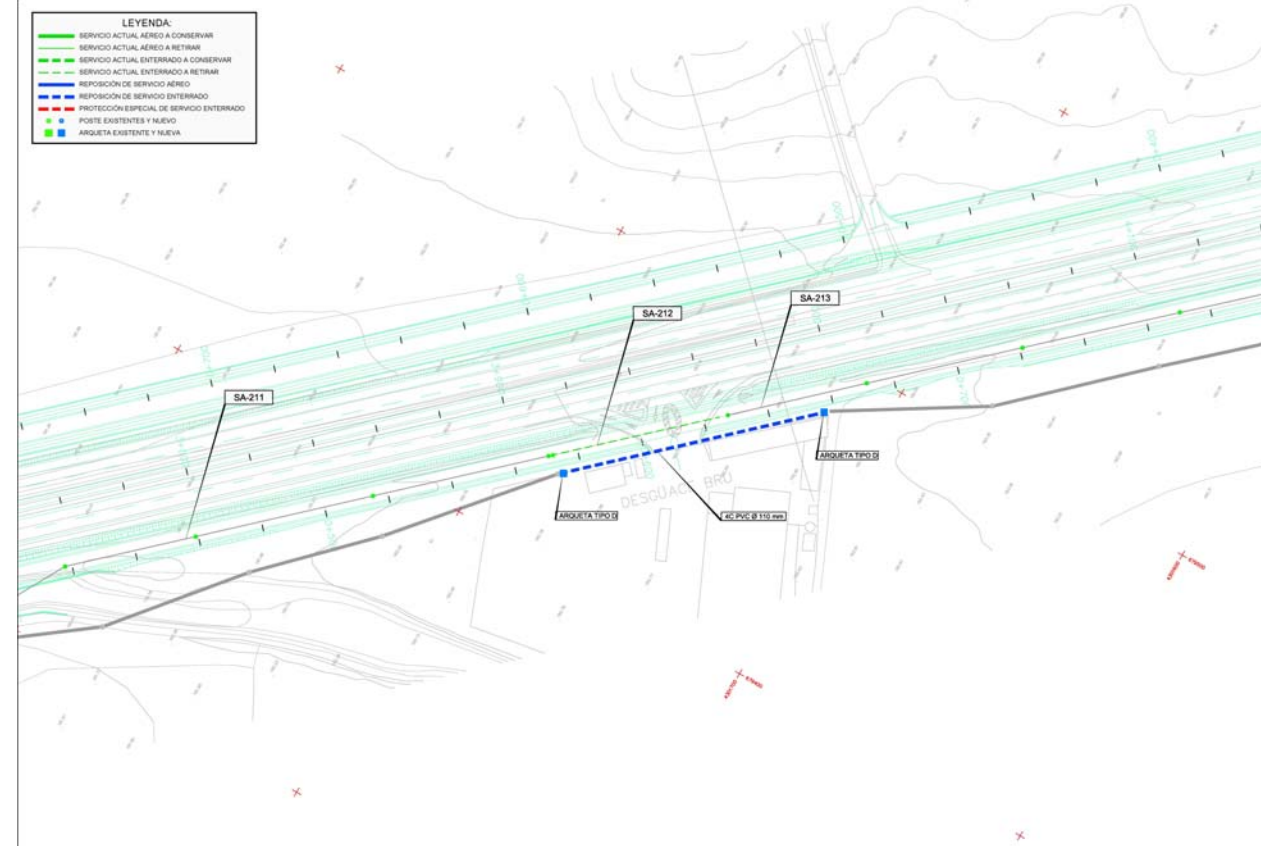
**COMUNIDAD AUTÓNOMA:** EXTREMADURA **SERVICIO AFECTADO** **SA-212**

**REPOSICIÓN DEL SERVICIO**

**SÍNTESIS DE LA SOLUCIÓN ADOPTADA:**

Se prevé la reposición mediante conducción subterránea formada por cuatro conductos de PVC de 110 mm de diámetro, entre el P.K. 3+880 y el P.K. 4+000. Se proyecta la construcción de dos arquetas tipo D.

**CROQUIS DE LA SOLUCIÓN ADOPTADA:**





**PROYECTO:** PROYECTO DE REORDENACIÓN Y MEJORAS EN LA N-432, DE BADAJOZ A GRANADA.  
**TRAMO:** ACCESO SUR A BADAJOZ PP.KK. 1+500 AL 10+500 **CLAVE:** 33-BA-3600 **FECHA:** ENERO 2018  
**MUNICIPIOS:** BADAJOZ **PROVINCIA:** BADAJOZ

**COMUNIDAD AUTÓNOMA:** EXTREMADURA **SERVICIO AFECTADO** **SA-213**

**DESCRIPCIÓN DEL SERVICIO AFECTADO**

**LOCALIZACIÓN DEL SERVICIO AFECTADO**

**P.K. INICIAL:** 3+970 **Nº del Plano:**  
**P.K. FINAL:** 4+640

**FOTOGRAFÍA:**



<b>TITULAR O CONCESIONARIO:</b> Telefónica de España, S.A.	<b>DATOS DE LA PROPIEDAD:</b> <b>NOMBRE:</b> Telefónica de España, S.A. <b>DOMICILIO:</b> Central Universidad, C/ Castillo Puebla de Alcocer, 1 <b>CIUDAD:</b> Badajoz <b>C.P.:</b> 06006 <b>TELÉFONO:</b> <b>FAX:</b> <b>REPRESENTANTE:</b> D. Manuel Martín Miras
---	--

<b>CLASE DE SERVICIO AFECTADO:</b> Línea telefónica aérea	<b>TIPO DE AFECCIÓN:</b> Ocupación de la nueva traza
--	---

**TÍTULO O DENOMINACIÓN DEL SERVICIO AFECTADO**

SA-213

**DESCRIPCIÓN DE LA AFECCIÓN:**  
 Línea telefónica aérea que discurre por la margen derecha en paralelo a la traza entre el P.K. 3+970 y el P.K. 4+640. Resulta afectada por la Vía de Servicio 6.

**PROYECTO:** PROYECTO DE REORDENACIÓN Y MEJORAS EN LA N-432, DE BADAJOZ A GRANADA.  
**TRAMO:** ACCESO SUR A BADAJOZ PP.KK. 1+500 AL 10+500 **CLAVE:** 33-BA-3600 **FECHA:** ENERO 2018  
**MUNICIPIOS:** BADAJOZ **PROVINCIA:** BADAJOZ

**COMUNIDAD AUTÓNOMA:** EXTREMADURA **SERVICIO AFECTADO** **SA-213**

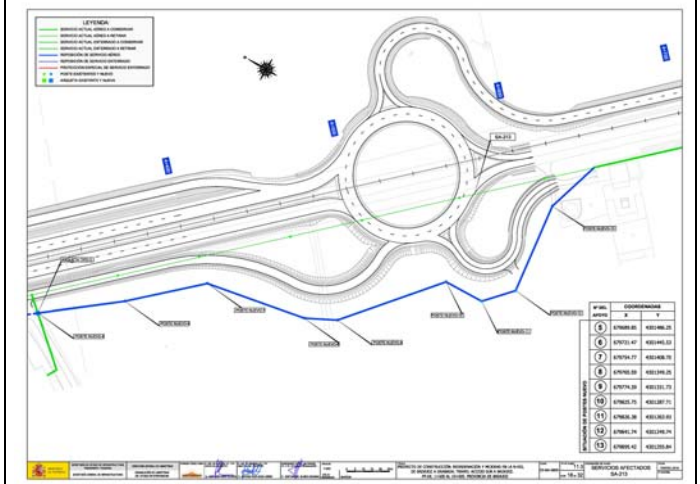
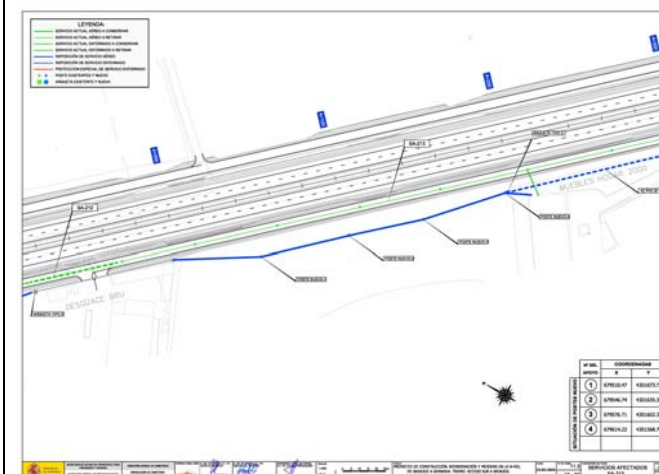
**REPOSICIÓN DEL SERVICIO**

**SÍNTESIS DE LA SOLUCIÓN ADOPTADA:**

Se proyecta el desvío de la línea aérea en paralelo al trazado actual por la margen derecha, en la zona exterior a la de actuación del proyecto, entre el P.K. 4+000 y el P.K. 4+190. En este punto y hasta el P.K. 4+290, la línea pasará a ser subterránea en el tramo de fachada de Hogar 2000. Desde el P.K. 4+310 hasta el P.K. 4+560, la línea vuelve a ser aérea. Se prevé además un cruce subterráneo bajo un ramal que parte de la Glorieta 4; a partir de aquí, la línea vuelve a ser aérea hasta el P.K. 0+640, donde la línea acomete a un poste existente.

Se prevén además dos nuevas acometidas; una a partir de un poste nuevo que se colocará a la altura del P.K. 4+190 y la otra, a partir de un nuevo poste situado a la altura del P.K. 4+310.

**CROQUIS DE LA SOLUCIÓN ADOPTADA:**



**PROYECTO:** PROYECTO DE REORDENACIÓN Y MEJORAS EN LA N-432, DE BADAJOZ A GRANADA.  
**TRAMO:** ACCESO SUR A BADAJOZ PP.KK. 1+500 AL 10+500 **CLAVE:** 33-BA-3600 **FECHA:** ENERO 2018  
**MUNICIPIOS:** BADAJOZ **PROVINCIA:** BADAJOZ

**COMUNIDAD AUTÓNOMA:** EXTREMADURA **SERVICIO AFECTADO** **SA-214**

**DESCRIPCIÓN DEL SERVICIO AFECTADO**

**LOCALIZACIÓN DEL SERVICIO AFECTADO**

**P.K. INICIAL:** **Nº del Plano:**  
**P.K. FINAL:**

**FOTOGRAFÍA:**



<b>TITULAR O CONCESIONARIO:</b> Telefónica de España, S.A.	<b>DATOS DE LA PROPIEDAD:</b> <b>NOMBRE:</b> Telefónica de España, S.A. <b>DOMICILIO:</b> Central Universidad, C/ Castillo Puebla de Alcocer, 1 <b>CIUDAD:</b> Badajoz <b>C.P.:</b> 06006 <b>TELÉFONO:</b> <b>FAX:</b> <b>REPRESENTANTE:</b> D. Manuel Martín Miras
---	--

<b>CLASE DE SERVICIO AFECTADO:</b> Línea aérea	<b>TIPO DE AFECCIÓN:</b> Ocupación de la nueva traza
---	---

**TÍTULO O DENOMINACIÓN DEL SERVICIO AFECTADO**

SA-214

**DESCRIPCIÓN DE LA AFECCIÓN:**

Línea aérea situada en la margen derecha, discurre paralelamente al eje de la N-432; resulta afectada por la Vía de Servicio 10 en todo su recorrido y posteriormente por la Glorieta 5.

**PROYECTO:** PROYECTO DE REORDENACIÓN Y MEJORAS EN LA N-432, DE BADAJOZ A GRANADA.  
**TRAMO:** ACCESO SUR A BADAJOZ PP.KK. 1+500 AL 10+500 **CLAVE:** 33-BA-3600 **FECHA:** ENERO 2018  
**MUNICIPIOS:** BADAJOZ **PROVINCIA:** BADAJOZ

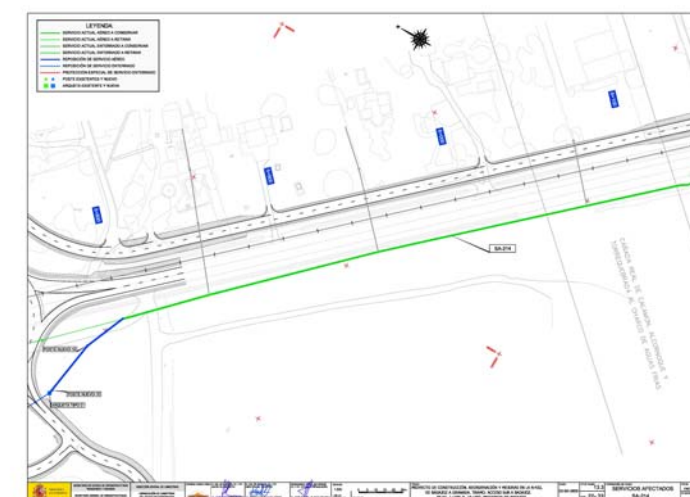
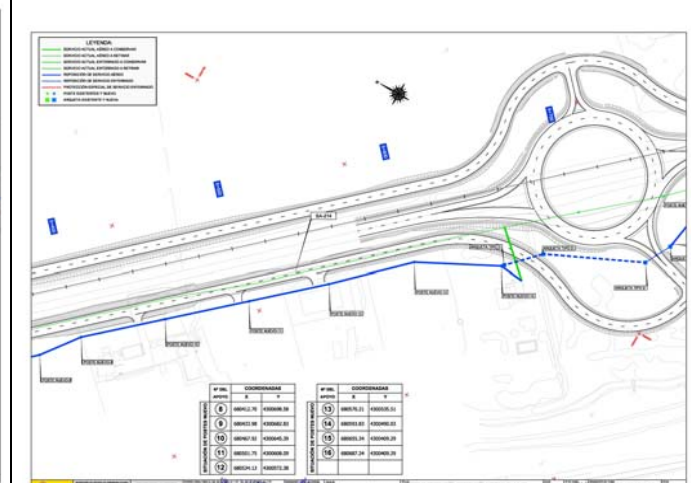
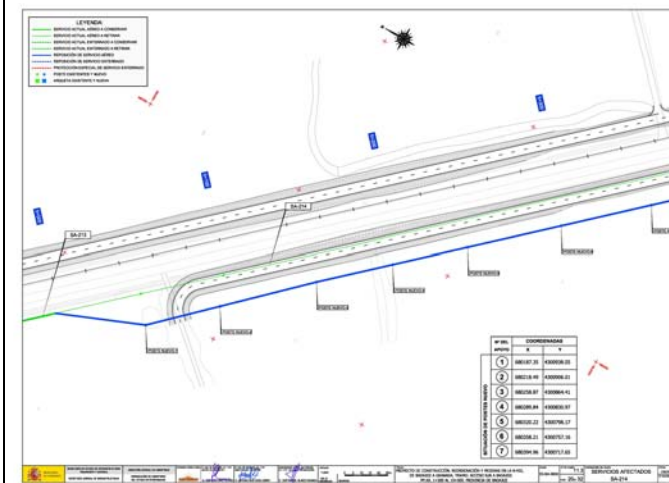
**COMUNIDAD AUTÓNOMA:** EXTREMADURA **SERVICIO AFECTADO** **SA-214**

**REPOSICIÓN DEL SERVICIO**

**SÍNTESIS DE LA SOLUCIÓN ADOPTADA:**

Se prevé la reposición aérea de la línea en la margen derecha, a partir de un poste situado a la altura del P.K. 0+480 de la Vía de Servicio 11. Al llegar a la Glorieta 5, se han previsto canalizaciones subterráneas para realizar los cruces con las Vías de Servicio 10 y 12 respectivamente. Estarán compuestas por 4 conductos de PVC Ø110 mm.

**CROQUIS DE LA SOLUCIÓN ADOPTADA:**





**PROYECTO:** PROYECTO DE REORDENACIÓN Y MEJORAS EN LA N-432, DE BADAJOZ A GRANADA.  
**TRAMO:** ACCESO SUR A BADAJOZ PP.KK. 1+500 AL 10+500 **CLAVE:** 33-BA-3600 **FECHA:** ENERO 2018  
**MUNICIPIOS:** BADAJOZ **PROVINCIA:** BADAJOZ

**COMUNIDAD AUTÓNOMA:** EXTREMADURA **SERVICIO AFECTADO** **SA-215**

**DESCRIPCIÓN DEL SERVICIO AFECTADO**

**LOCALIZACIÓN DEL SERVICIO AFECTADO**

**P.K. INICIAL:** **Nº del Plano:**  
**P.K. FINAL:**

**FOTOGRAFÍA:**



<b>TITULAR O CONCESIONARIO:</b> Telefónica de España, S.A.	<b>DATOS DE LA PROPIEDAD:</b> <b>NOMBRE:</b> Telefónica de España, S.A. <b>DOMICILIO:</b> Central Universidad, C/ Castillo Puebla de Alcocer, 1 <b>CIUDAD:</b> Badajoz <b>C.P.:</b> 06006 <b>TELÉFONO:</b> <b>FAX:</b> <b>REPRESENTANTE:</b> D. Manuel Martín Miras
---	--

<b>CLASE DE SERVICIO AFECTADO:</b> Línea aérea	<b>TIPO DE AFECCIÓN:</b> Ocupación de la nueva traza
---	---

**TÍTULO O DENOMINACIÓN DEL SERVICIO AFECTADO**

SA-215

**DESCRIPCIÓN DE LA AFECCIÓN:**

Línea aérea que discurre por la margen derecha y resulta afectada por la Glorieta 6 y posteriormente por la Vía de Servicio 16 en paralelo a la N-432.

**PROYECTO:** PROYECTO DE REORDENACIÓN Y MEJORAS EN LA N-432, DE BADAJOZ A GRANADA.  
**TRAMO:** ACCESO SUR A BADAJOZ PP.KK. 1+500 AL 10+500 **CLAVE:** 33-BA-3600 **FECHA:** ENERO 2018  
**MUNICIPIOS:** BADAJOZ **PROVINCIA:** BADAJOZ

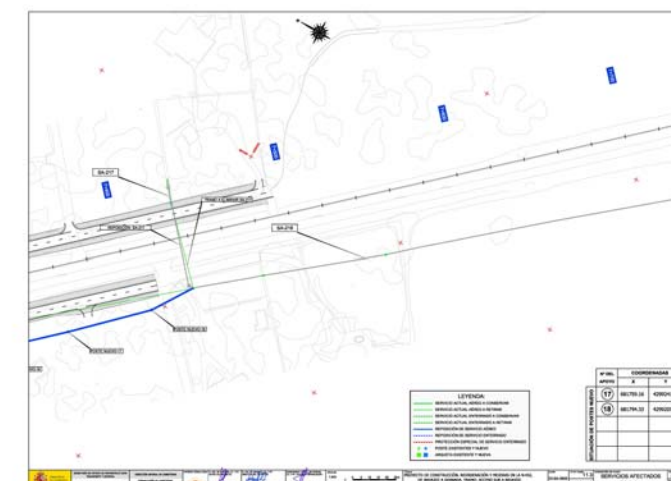
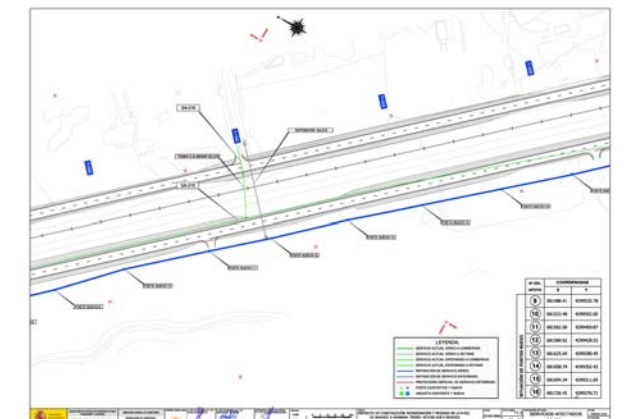
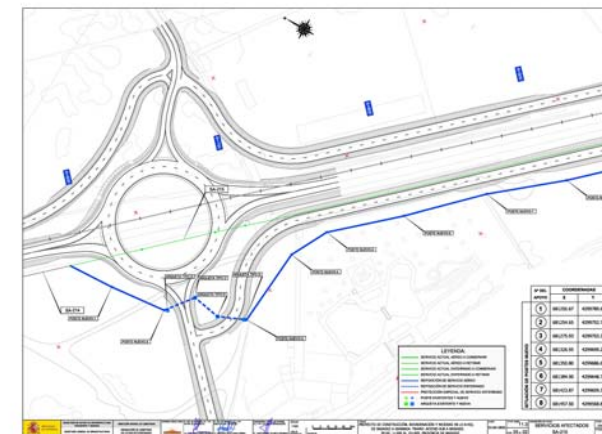
**COMUNIDAD AUTÓNOMA:** EXTREMADURA **SERVICIO AFECTADO** **SA-215**

**REPOSICIÓN DEL SERVICIO**

**SÍNTESIS DE LA SOLUCIÓN ADOPTADA:**

Se prevé la reposición de la línea aérea a partir de un poste situado en la margen derecha, en la entrada de la Glorieta 6. Se proyectan dos cruces mediante canalización subterránea bajo las Vías de Servicio 14 y 16. Una vez efectuado el cruce, la línea vuelve a ser aérea hasta el final de la Vía de Servicio 16, donde termina la afección.

**CROQUIS DE LA SOLUCIÓN ADOPTADA:**



**PROYECTO:** PROYECTO DE REORDENACIÓN Y MEJORAS EN LA N-432, DE BADAJOZ A GRANADA.  
**TRAMO:** ACCESO SUR A BADAJOZ PP.KK. 1+500 AL 10+500 **CLAVE:** 33-BA-3600 **FECHA:** ENERO 2018  
**MUNICIPIOS:** BADAJOZ **PROVINCIA:** BADAJOZ

**COMUNIDAD AUTÓNOMA:** EXTREMADURA **SERVICIO AFECTADO** **SA-216**

**DESCRIPCIÓN DEL SERVICIO AFECTADO**

**LOCALIZACIÓN DEL SERVICIO AFECTADO**

**P.K. INICIAL:** 0+500 Vía de Servicio 16 **Nº del Plano:**  
**P.K. FINAL:** 0+475 Va de Servicio 17

**FOTOGRAFÍA:**



**TITULAR O CONCESIONARIO:**

Telefónica de España, S.A.

**DATOS DE LA PROPIEDAD:**

**NOMBRE:** Telefónica de España, S.A.  
**DOMICILIO:** Central Universidad, C/ Castillo Puebla de Alcocer, 1  
**CIUDAD:** Badajoz **C.P.:** 06006  
**TELÉFONO:** **FAX:**  
**REPRESENTANTE:** D. Manuel Martín Miras

**CLASE DE SERVICIO AFECTADO:**

Línea aérea

**TIPO DE AFECCIÓN:**

Ocupación de la nueva traza

**TÍTULO O DENOMINACIÓN DEL SERVICIO AFECTADO**

SA-216

**DESCRIPCIÓN DE LA AFECCIÓN:**

Línea aérea que cruza a la Vía de Servicio 16 en el P.K. 0+500 y a la Vía de Servicio 17 en el P.K.0+475. Resultan afectados dos postes por las mencionadas Vías de Servicio.

**PROYECTO:** PROYECTO DE REORDENACIÓN Y MEJORAS EN LA N-432, DE BADAJOZ A GRANADA.  
**TRAMO:** ACCESO SUR A BADAJOZ PP.KK. 1+500 AL 10+500 **CLAVE:** 33-BA-3600 **FECHA:** ENERO 2018  
**MUNICIPIOS:** BADAJOZ **PROVINCIA:** BADAJOZ

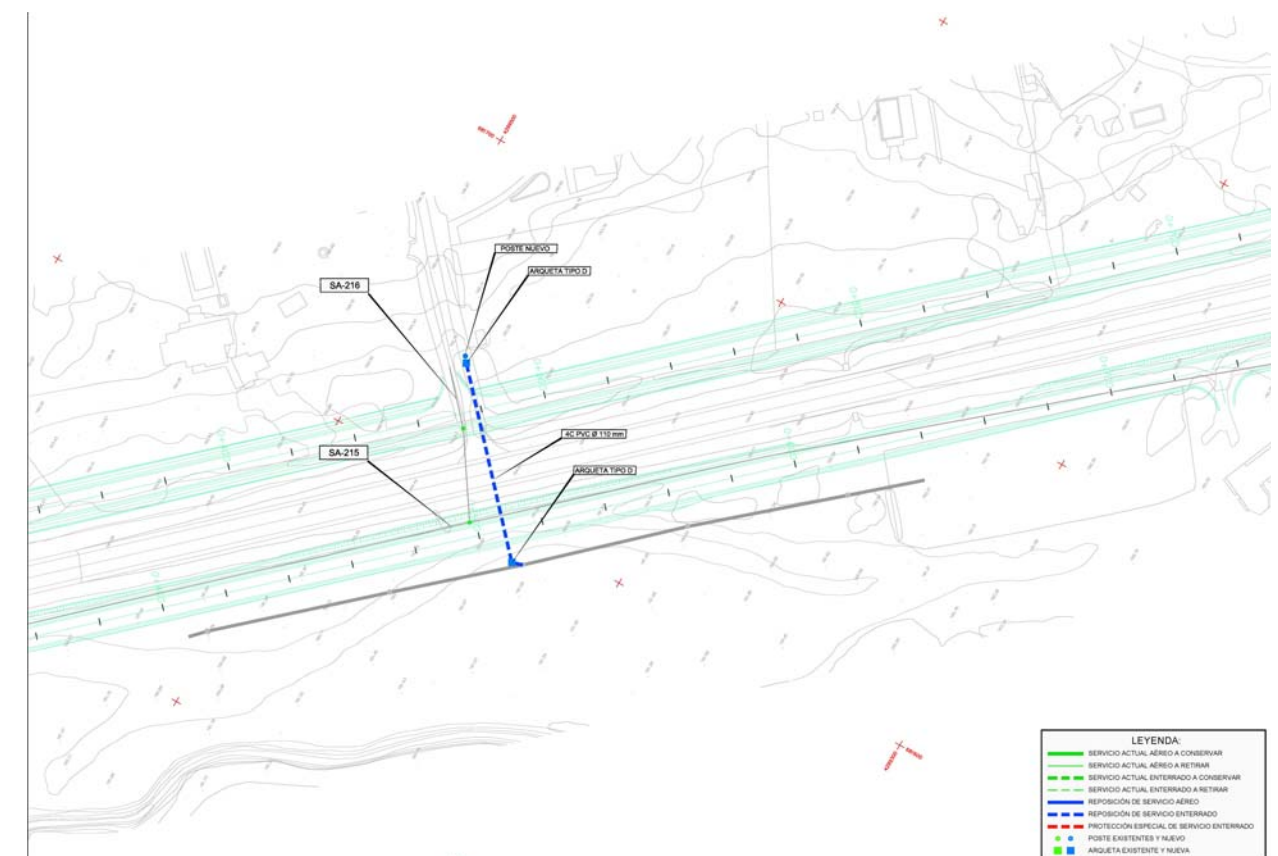
**COMUNIDAD AUTÓNOMA:** EXTREMADURA **SERVICIO AFECTADO** **SA-216**

**REPOSICIÓN DEL SERVICIO**

**SÍNTESIS DE LA SOLUCIÓN ADOPTADA:**

Se proyecta un nuevo cruce subterráneo a partir de un nuevo poste situado a la altura del P.K. 0+515 de la Vía de Servicio 16 en la margen derecha, donde se colocará una arqueta. En la margen izquierda, se prevé una arqueta a la altura del P.K. 0+480 de la Vía de Servicio 17 y un nuevo poste.

**CROQUIS DE LA SOLUCIÓN ADOPTADA:**





**PROYECTO:** PROYECTO DE REORDENACIÓN Y MEJORAS EN LA N-432, DE BADAJOZ A GRANADA.  
**TRAMO:** ACCESO SUR A BADAJOZ PP.KK. 1+500 AL 10+500 **CLAVE:** 33-BA-3600 **FECHA:** ENERO 2018  
**MUNICIPIOS:** BADAJOZ **PROVINCIA:** BADAJOZ

**COMUNIDAD AUTÓNOMA:** EXTREMADURA **SERVICIO AFECTADO** **SA-217**

**DESCRIPCIÓN DEL SERVICIO AFECTADO**

**LOCALIZACIÓN DEL SERVICIO AFECTADO**

**P.K. INICIAL:** 0+808 Vía de Servicio 17 **Nº del Plano:**  
**P.K. FINAL:** 0+808 Vía de Servicio 17

**FOTOGRAFÍA:**



**TITULAR O CONCESIONARIO:**

Telefónica de España, S.A.

**DATOS DE LA PROPIEDAD:**

**NOMBRE:** Telefónica de España, S.A.  
**DOMICILIO:** Central Universidad, C/ Castillo Puebla de Alcocer, 1  
**CIUDAD:** Badajoz **C.P.:** 06006  
**TELÉFONO:** **FAX:**  
**REPRESENTANTE:** D. Manuel Martín Miras

**CLASE DE SERVICIO AFECTADO:**

Línea telefónica aérea

**TIPO DE AFECCIÓN:**

Ocupación de la nueva traza

**TÍTULO O DENOMINACIÓN DEL SERVICIO AFECTADO**

SA-217

**DESCRIPCIÓN DE LA AFECCIÓN:**

Línea telefónica aérea que cruza a la Vía de Servicio 17 en el P.K. 0+808. Resulta afectado un poste en la margen izquierda.

**PROYECTO:** PROYECTO DE REORDENACIÓN Y MEJORAS EN LA N-432, DE BADAJOZ A GRANADA.  
**TRAMO:** ACCESO SUR A BADAJOZ PP.KK. 1+500 AL 10+500 **CLAVE:** 33-BA-3600 **FECHA:** ENERO 2018  
**MUNICIPIOS:** BADAJOZ **PROVINCIA:** BADAJOZ

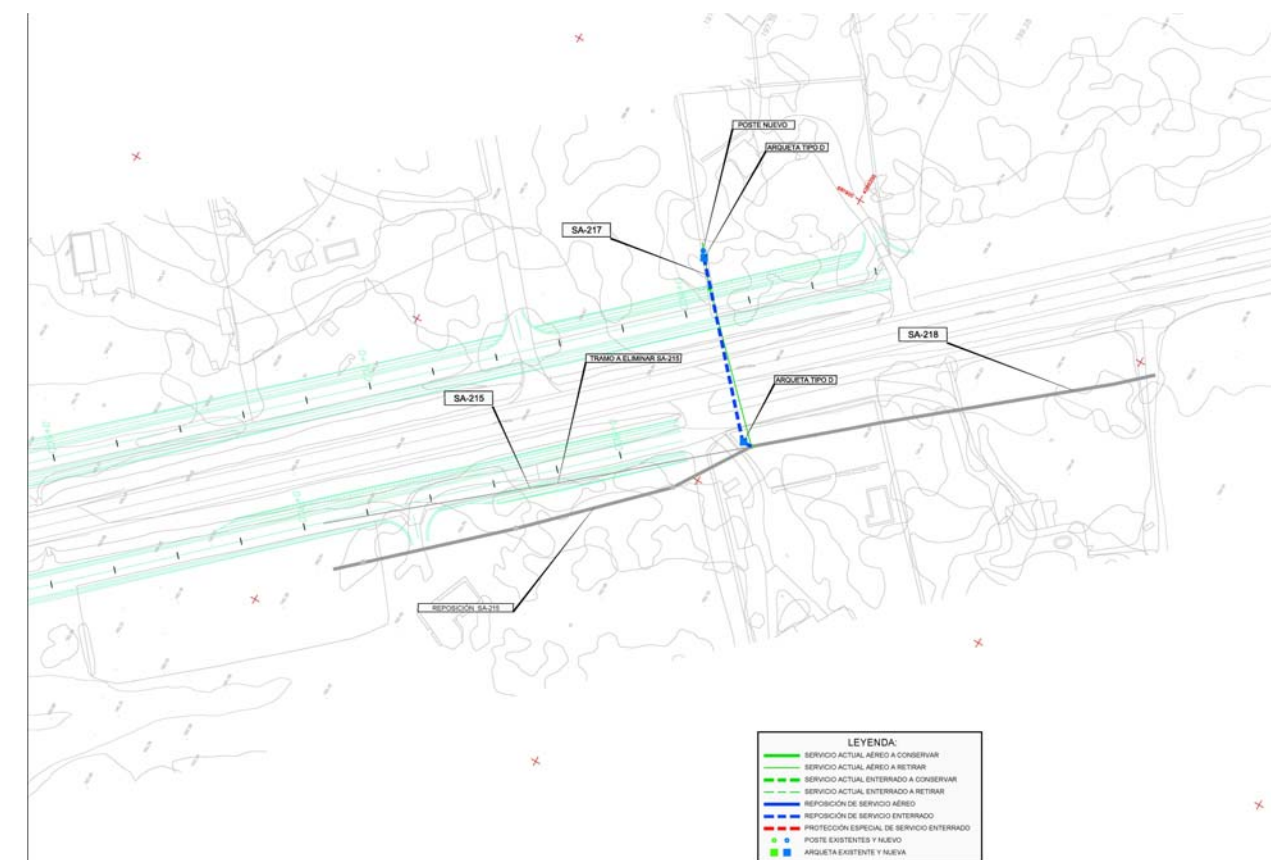
**COMUNIDAD AUTÓNOMA:** EXTREMADURA **SERVICIO AFECTADO** **SA-217**

**REPOSICIÓN DEL SERVICIO**

**SÍNTESIS DE LA SOLUCIÓN ADOPTADA:**

Se proyecta el paso de línea aérea a subterránea a partir de un poste existente situado en la margen derecha, al final de la Vía de Servicio 16. Se prevén dos arquetas y un nuevo poste.

**CROQUIS DE LA SOLUCIÓN ADOPTADA:**



**PROYECTO:** PROYECTO DE REORDENACIÓN Y MEJORAS EN LA N-432, DE BADAJOZ A GRANADA.  
**TRAMO:** ACCESO SUR A BADAJOZ PP.KK. 1+500 AL 10+500 **CLAVE:** 33-BA-3600 **FECHA:** ENERO 2018

**COMUNIDAD AUTÓNOMA:** EXTREMADURA **SERVICIO AFECTADO** **SA-218**

**DESCRIPCIÓN DEL SERVICIO AFECTADO**

**LOCALIZACIÓN DEL SERVICIO AFECTADO**

**P.K. INICIAL:** **Nº del Plano:**  
**P.K. FINAL:**

**FOTOGRAFÍA:**



**TITULAR O CONCESIONARIO:** Telefónica de España, S.A.  
**DATOS DE LA PROPIEDAD:**  
**NOMBRE:** Telefónica de España, S.A.  
**DOMICILIO:** Central Universidad, C/ Castillo Puebla de Alcocer, 1  
**CIUDAD:** Badajoz **C.P.:** 06006  
**TELÉFONO:** **FAX:**  
**REPRESENTANTE:** D. Manuel Martín Miras

**CLASE DE SERVICIO AFECTADO:** **TIPO DE AFECCIÓN:**  
 Ocupación de la nueva traza

**TÍTULO O DENOMINACIÓN DEL SERVICIO AFECTADO**

SA-218

**DESCRIPCIÓN DE LA AFECCIÓN:**

Línea telefónica aérea que discurre por la margen derecha y resulta afectada por la Glorieta 7.

**PROYECTO:** PROYECTO DE REORDENACIÓN Y MEJORAS EN LA N-432, DE BADAJOZ A GRANADA.  
**TRAMO:** ACCESO SUR A BADAJOZ PP.KK. 1+500 AL 10+500 **CLAVE:** 33-BA-3600 **FECHA:** ENERO 2018  
**MUNICIPIOS:** BADAJOZ **PROVINCIA:** BADAJOZ

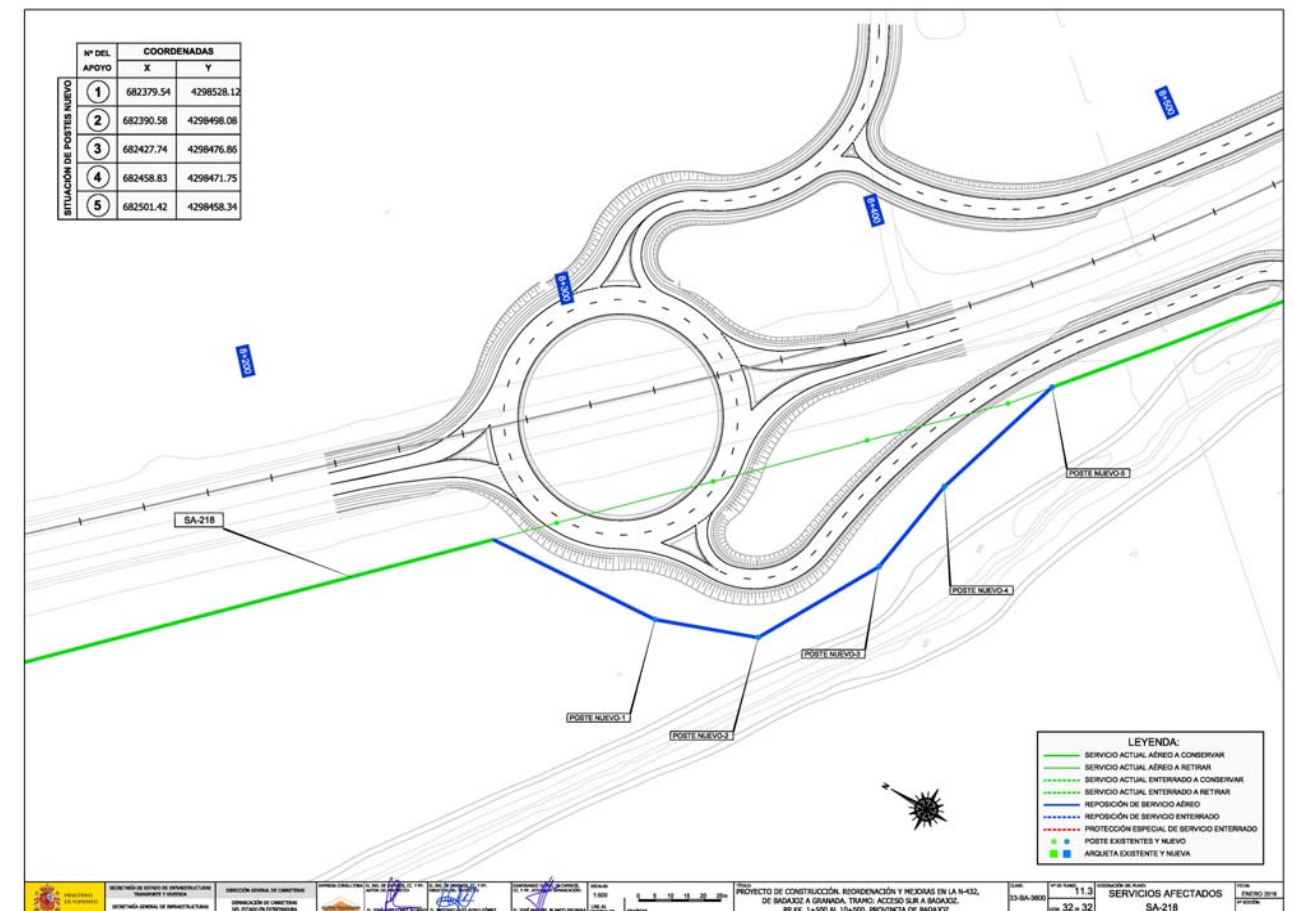
**COMUNIDAD AUTÓNOMA:** EXTREMADURA **SERVICIO AFECTADO** **SA-218**

**REPOSICIÓN DEL SERVICIO**

**SÍNTESIS DE LA SOLUCIÓN ADOPTADA:**

Se prevé la reposición mediante línea aérea por la margen derecha, fuera de la zona de actuación del proyecto, rodeando la Vía de Servicio 18.

**CROQUIS DE LA SOLUCIÓN ADOPTADA:**



## **7 ESCRITOS RECIBIDOS**

---





Madrid, 11 de septiembre del 2014

Dirección General de Carreteras  
Demarcación de Carreteras del Estado en Extremadura  
D. Antonio Ruiz – Roso Gómez  
Avda. de Europa, 1  
06071 (Badajoz)



**Asunto:** Petición de datos por el cruzamiento del "Proyecto de reordenación y mejora de accesos en la N-432 de Badajoz a Granada". Tramo acceso SUR a Badajoz, pp.kk 1+1500 al 10+500 (Badajoz).

Ref: M/L/14-0883 Expt: B4IL14088

Muy señores nuestros:

Como contestación a su carta de fecha 31 de julio del 2014, relativo a la solicitud de condicionado técnico del proyecto referido en el asunto, les comunicamos que según los datos que figuran en la separata anexa a la mencionada solicitud, no podemos comprobar la reglamentariedad del cruzamiento, por lo que les rogamos que nos envíen planta y perfil transversal a escala (E.H.:1/2000 E.V.: 1/500) de los vanos afectados reflejando el nuevo perfil según los datos de su proyecto incluyendo:

- Identificación de la línea y los apoyos propiedad de Red Eléctrica de España que se ve afectada por el cruzamiento.
- Por si fuera de su interés, les comunicamos que, tanto el número de apoyo como el código de la línea de Red Eléctrica, están indicados en una placa de color azul colocada en uno de los montantes de la línea, en una etiqueta con código de barras o directamente indicado en una de las peanas.
- Distancia horizontal en planta entre los apoyos afectados y el punto más elevado de la sección transversal de la nueva instalación en el cruzamiento.
- Diferencia de cotas entre la base de los apoyos afectados y el punto más elevado de la sección transversal de la nueva instalación en el cruzamiento.

Una vez recibida dicha información, podríamos comprobar si el cruzamiento cumple las prescripciones indicadas en el Reglamento de Líneas Aéreas de Alta Tensión de aplicación.

Independientemente de estas indicaciones deberán tener en cuenta la normativa municipal, autonómica, estatal y comunitaria vigente relativa a esta materia.

Una vez que el proyecto sea definitivo en el entorno de las líneas, les solicitamos que nos envíen información suficiente (documentos y planos) para comprobar si se producen afecciones a la línea y verificar el cumplimiento de las condiciones técnicas anteriormente citadas.

Sin otro particular, les saludamos atentamente.

Fdo.: Rafael García Fernández  
Jefe del Departamento de Mantenimiento de Líneas

JAGRBA-DB/LLM/cb

Nota.-Rogamos indiquen en su escrito nuestra referencia.

Pº del Conde de los Gaitanes, 177  
28109 Alcobendas - Madrid

Tel. 91 650 85 00 / 20 12  
Fax 91 650 45 42 / 76 77  
www.ree.es

RED ELÉCTRICA DE ESPAÑA - S.A.U. C.I.F. A-85306219  
REGISTRO MERCANTIL DE MADRID. TOMO 25.097  
FOLIO 193 SECCIÓN 8 HOJA M-452221



MINISTERIO  
DEL INTERIOR



JEFATURA PROVINCIAL DE  
TRÁFICO DE BADAJOZ

O F I C I O

S/REF.  
N/REF. PIM/tra  
FECHA: 03/09/2014  
ASUNTO: PROYECTO REORDENACIÓN Y  
MEJORA ACCESOS N.432

D. Antonio Ruiz-Roso Gómez.  
Ingeniero Jefe del Servicio de Conservación y  
Explotación de la Demarcación de Carreteras del  
Estado en Extremadura

Avda. de Europa, 1  
06071-Badajoz



En contestación a su escrito sobre proyecto de ordenación y mejora de acceso de la carretera N-432, en el tramo comprendido entre el pk. 1+500 y 10+500, en base al cual solicita información sobre las instalaciones de nuestra titularidad, existentes en el mencionado tramo. Le participo que en el pk. 9+212 en sentido creciente existe una cabina de radar.

EL JEFE PROVINCIAL DE TRÁFICO,

Fdo.: Pedro Ignacio Martínez García.



jptba@dgt.es

LUÍS ÁLVAREZ LENCERO, 3  
06071 - BADAJOZ  
TEL.: 924.23.03.66  
FAX: 924.24.35.59

**Biera Muñoz Ismael**

**De:** Buzón demarcacion.extremadura  
**Enviado el:** jueves, 18 de septiembre de 2014 9:52  
**Para:** Biera Muñoz Ismael; Acosta González Brígida; Bautista García Cecilia; Hernández Hidalgo Carmen; Mezquita Delgado José Luis  
**Asunto:** RV: Proyecto de Reordenación y Mejora de Accesos en la N-432 de Badajoz a Granada Tramo: Acceso Sur Pk 1+500 a Pk 10+500

**De:** Parra Serrano, Gregorio  
**Enviado:** jueves, 18 de septiembre de 2014 9:52:03 (UTC+01:00) Bruselas, Copenhague, Madrid, París  
**Para:** Buzón demarcacion.extremadura  
**Asunto:** Proyecto de Reordenación y Mejora de Accesos en la N-432 de Badajoz a Granada Tramo: Acceso Sur Pk 1+500 a Pk 10+500

ATT. D. Antonio Ruiz Roso

Muy Sr. nuestro:  
En contestación a su solicitud y una vez analizada la documentación facilitada, informamos que en la zona de actuación no existen instalaciones de nuestra competencia.  
Quedamos a su disposición y aprovechamos la ocasión para saludarle muy atentamente.

 **Gregorio Parra Serrano**  
Unidad Transporte Sur

Antes de imprimir

este mensaje, asegúrese de que es necesario hacerlo. Protejamos el medio ambiente.  
Este mensaje se dirige exclusivamente a su destinatario y puede contener información privilegiada o confidencial. Si no es vd. el destinatario indicado, queda notificado de que la utilización, divulgación y/o copia sin autorización está prohibida en virtud de la legislación vigente. Si ha recibido este mensaje por error, le rogamos que nos lo comunique inmediatamente por esta misma vía y proceda a su destrucción.

This message is intended exclusively for its addressee and may contain information that is confidential and protected by professional privilege. If you are not the intended recipient you are hereby notified that any dissemination, copy or disclosure of this communication is strictly prohibited by law. If this message has been received in error, please notify us immediately via e-mail and delete it.



Ayuntamiento de Badajoz  
SECRETARIA GENERAL  
SERVICIO DE PATRIMONIO-CONTRATACIÓN

AYUNTAMIENTO DE BADAJOZ -  
Registro General  
Salida Nº. 201410000015141  
16/09/14 08:33:03



MINISTERIO DE FOMENTO  
DEMARCAION DE CARRETERAS DEL ESTADO  
EN EXTREMADURA  
Avda. de Europa, 1  
(06071) BADAJOZ

En relación con su escrito de 31 de Julio de 2014 (nº registro de salida:1020), referente a "Información relativa a instalaciones de titularidad municipal con motivo de la revisión del Proyecto de reordenación y mejora de accesos a la N-432 Badajoz-Granada. Acceso Sur pp.kk. 1+500 al 10+500", el Sr. Ingeniero Técnico de Obras Públicas Municipal ha emitido informe con fecha 10/09/2014, según el cual "El Ayuntamiento no tiene ningún servicio en dicho tramo. Existe un colector de Las Lomas-Montitos que cruza la carretera junto a la primera gasolinera".

Lo que traslado a Ud., para su conocimiento y efectos consiguientes.

Badajoz, 11 de Septiembre de 2014

EL SECRETARIO GENERAL.-


  
Pdo.: Mario Hermida Ferrer.-



Consejería de  
Agricultura, Desarrollo Rural  
Medio Ambiente y Energía

Dirección General de  
Desarrollo Rural

Ctra. De San Vicente, 3  
06007 BADAJOZ  
<http://www.juntadece.es>  
Teléfono: 924 011300  
Fax: 924 011332



GOBIERNO DE EXTREMADURA

Ministerio de Fomento.  
Demarcación de Carreteras del  
Estado en Extremadura.  
A/A D. Antonio Ruiz-Roso Gómez  
Avda. de Europa 1  
06071 Badajoz

Nº expte: AG/214/2014

En relación a su escrito de fecha de registro de entrada 06/08/2014, en el que solicita información sobre las posibles afecciones a bienes de titularidad de este Servicio de Infraestructuras Rurales como consecuencia de las **Obras para la reordenación y mejora de accesos en la N-432, de Badajoz a Granada. Tramo: Acceso Sur a Badajoz, pp.kk 1+500 al 10+500 (Provincia de Badajoz)** realizada por Demarcación de Carreteras del Estado en Extremadura, le comunico que por el tramo referido discurren las siguientes pecuaria

- *Cañada Real del Calamón, Alcornoque y Torrequebrada al Charco de Aguas Frías* entre los actuales pp.kk 6+000 y 7+000. La descripción literal de su clasificación es la que sigue:

"(...) Deja a la izquierda una casa-cortijo de Campomanes y cruza el camino del Cahoso, el arroyo Valdesevilla y la carretera de Sevilla **entre los hitos de los kilómetros 205 y 206**, dejando de lindar con la dehesa de Campomanes a seguir lindando con las Rozas del Sitio de Cansa-Burros pasando por donde existen las ruinas de una cantina."

Al no estar deslindada dicha vía pecuaria no es posible identificar con coordenadas UTM el cruce con la carretera N-432, aunque siguiendo la descripción de la misma que hace el proyecto de clasificación, este se encuentra a la altura del actual p.k 6+200.

- *Colada y abrevadero de la Pinela*. Se está realizando el deslinde en la actualidad. Las coordenadas UTM Huso 29 Proyección ETRS89 según la propuesta de deslinde del posible tramo afectado son las siguientes:



ID	RELACIÓN DE ESTAQUILLAS	
	COORENADAS UTM ETRS89	HUSO29- Proyección
	X	Y
14	684424.652	4297075.792
15	684646.340	4296896.655
16	684660.492	4296903.930
17	684682.233	4296925.670
18	684457.347	4297114.725
19	684598.261	4296996.263
20	684569.393	4297020.531
21	684716.622	4297117.647
22	684697.333	4297151.737

Lo que se comunica para su conocimiento y efectos oportuno, indicándole también la necesidad de remitir a esta Sección de vías pecuarias separata del proyecto para su estudio y aprobación por parte de la Dirección General de Desarrollo Rural donde se recojan las afecciones, tratamiento y soluciones aportadas a la afecciones a las vías pecuarias reflejadas en este escrito.

Badajoz, 1 de septiembre de 2014

EL JEFE DE SECCION DE VIAS PECUARIAS

Fdo: Francisco Peña Leco



**DIPUTACIÓN DE BADAJOZ**  
 ÁREA DE FOMENTO, OBRAS Y ASISTENCIA  
 TÉCNICA A MUNICIPIOS  
 Servicio de Infraestructura Hidráulica y Viaria

Tel.: 924 212 426  
 Fax: 924 212 523  
 (Red Vía)

Demarcación de Carreteras del Estado en Extremadura  
 Servicio de Conservación y Explotación  
 Avda. de Europa, nº 1  
 06071 Badajoz.-

N.REF.: EPCH/ acs  
 ASUNTO: Informe no afección  
 TELEF. CONTACTO : 924 21 25 10/ 924 21 25 25

En relación con su escrito de fecha 31 de Julio de 2014 con el asunto "Proyecto de Reordenación y Mejora de Accesos en la N-432, de Badajoz a Granada. Tramo: Acceso Sur a Badajoz, PP.KK. 1+500 al 10+500. Provincia de Badajoz", este Servicio le comunica que las obras descritas no afectan a carreteras competencia de ésta Diputación de Badajoz.

Badajoz, 13 Agosto de 2014  
 El Jefe del Servicio

Fdo.: José Luis Andrade Piñana

MINISTERIO DE FOMENTO  
 - 1 SET. 2014  
 Demarcación de Carreteras del Estado en Extremadura  
 Badajoz  
 ENTRADA Nº 1120

MINISTERIO DE AGRICULTURA, ALIMENTACIÓN Y MEDIO AMBIENTE

MINISTERIO DE FOMENTO  
 29 AGO. 2014  
 Demarcación de Carreteras del Estado en Extremadura  
 ENTRADA Nº 1116

CONFEDERACIÓN HIDROGRÁFICA DEL GUADIANA

O F I C I O

S/REF.  
 N/REF. 31.5  
 FECHA Badajoz, 21 de agosto de 2014  
 ASUNTO  
 SOLICITUD DE INFORMACIÓN

DEMARCACIÓN DE CARRETERAS DEL ESTADO EN EXTREMADURA  
 Avda. de Europa, 1  
 06071 - BADAJOZ

A la vista del contenido de su escrito del pasado 31 de julio, solicitando información sobre las instalaciones titularidad de este Organismo que pudieran verse afectadas como consecuencia de las obras del Proyecto de "Reordenación y mejora de accesos en la N-423, de Badajoz a Granada. Tramo: Acceso Sur a Badajoz, pp.kk. 1+500 al 10+500. Provincia de Badajoz", le comunico que no existen instalaciones en el citado tramo.

EL DIRECTOR TÉCNICO  
 Fdo.: José Martínez Jiménez

CORREO ELECTRÓNICO: director tecnico@chguadiana.es

BADAJOZ Sinfiriano Madroñero, 12 06011 Badajoz  
 Tel. 924 21 21 00 Fax 924 21 21 40

CIUDAD REAL Ctra. de Porzuna, 6 13002 Ciudad Real  
 Tel. 926 27 49 42 Fax 926 23 22 88

MÉRIDA Avda. Reina sofía, s/n 06800 Mérida  
 Tel. 924 31 66 00 Fax 924 33 09 70

DON BENITO Avda. de Badajoz, s/n 06400 Don Benito  
 Tel. 924 81 08 87 Fax 924 80 00 08



C/., Montesinos, 28.  
06002 BADAJOZ, España.  
Tel.:924 227 029/Fax:924 259 827  
www.aqualia.es

MINISTERIO DE FOMENTO.  
DEMARCAION DE CTAS. DEL ESTADO EN EXTREMADURA.  
ATT. INFENIERO JEFE DEL SERVICIO DE CONSERVACION Y EXPLOTACION.  
D. ANTONIO RUIZ-ROSO GOMEZ.  
Avda. de Europa nº 1.  
06071 BADAJOZ.



Badajoz 13 de agosto de 2014

Ref: Proyecto de reordenación y mejora de accesos en la N-432 de Badajoz a Granada.

Muy Sr. Nuestro:

En contestación a su escrito de fecha 31 de julio por asunto de referencia, le indicamos que dicha consulta debe realizarse al Servicio Municipal de Inspección de Agua del Excmo. Ayuntamiento de Badajoz, como titulares de las instalaciones que pudieran existir en el tramo indicado.


Un saludo.

P.O.

Fdo. : Jose Manuel Cruz López.  
Gerente Servicio Badajoz.


1079

Domicilio Social: C/ Federico Salmón, 13 28016 MADRID inscrita en el Registro Mercantil de Madrid, tomo 3.485, folio 29, hoja M 58.878, inscripción 383. C.I.F. A-26019992



MINISTERIO DE FOMENTO  
AVDA. EUROPA, 1  
06071 BADAJOZ  
A/A.: D. ANTONIO RUIZ-ROSO GOMEZ

BA-013/14 Badajoz, 08 de agosto de 2014



Estimados Srs.:

Con relación, a su escrito con fecha de entrada en D.C. Gas Extremadura S.A. 05 de agosto de 2014, y sobre la posible afección a las instalaciones propiedad de D.C. Gas Extremadura S.A., con respecto al "Proyecto de reordenación y mejora de los accesos en la N-432, de Badajoz a Granada. Tramo: Acceso Sur a Badajoz, pp.kk. 1+500 al 10+500. Provincia de Badajoz que van a realizar, se adjunta la siguiente documentación:

- planos de la canalización de gas natural propiedad de D.C. Gas Extremadura, S.A. en la zona. (Cuadrículas: 33 S ).
- Condiciones Generales de afección de terceros en redes de Distribución de gas natural propiedad de D.C. Gas Extremadura, S.A.
- Medidas de seguridad a tomar en caso de incidencia en redes de gas natural e instalaciones auxiliares.

Les indicamos que el representante de D.C. Gas Extremadura, S.A. para esta afección es José Manuel Zahiño Calderón con número de teléfono 639724177

Atentamente,

TELEFONO DE AVERIAS: 902.117.416



DISTRIBUCIÓN Y COMERCIALIZACIÓN DE GAS EXTREMADURA, S.A.  
Antonio de Nebrija, B-A - Telf.: 924 24 20 00 - Fax: 924 24 48 23 - 06006 BADAJOZ

### CONDICIONES GENERALES EN AFECCIONES DE TERCEROS EN REDES DE DISTRIBUCIÓN DE GAS NATURAL PROPIEDAD DE D.C. GAS EXTREMADURA S.A.

- Se avisará al representante de D.C. Gas Extremadura, S.A. 48 antes del comienzo de los trabajos.
- Los planos o croquis de obra entregados por D.C. Gas Extremadura, S.A. tienen un carácter orientativo, siendo responsabilidad del peticionario la localización mediante catas manuales de las instalaciones afectadas.
- Los elementos exteriores de la instalación, incluida la banda de señalización y losa de protección de hormigón que resulten afectados por las obras, serán instalados en aquellos puntos que indique el representante de D.C. Gas Extremadura, S.A.
- En caso de realizarse un cruce ó paralelismo de servicios con la canalización de gas natural el peticionario antes del comienzo de las obras lo comunicará al representante de D.C. Gas Extremadura, S.A, el cual determinará las distancias de separación y medidas de protección a adoptar por el peticionario.
- Si la conducción de gas natural o el bitubo para telemando, en su caso, hubiera de descubrirse, se tomarán las medidas oportunas (entibado, apeo, etc.), que garanticen su indeformabilidad y defensa contra golpes o cualquier otro tipo de acciones. En este caso se avisará siempre al representante de D.C. Gas Extremadura, S.A.
- Todas las obras, incluidas las de protección y señalización, serán realizadas por cuenta y cargo del peticionario.
- Todos los daños, averías o desperfectos que se ocasionen a las instalaciones propiedad de D.C. Gas Extremadura, S.A., ya sea por causa de las obras o su establecimiento definitivo, serán de la entera responsabilidad del peticionario, incluso, los derivados de un eventual corte de suministro, de realizarse en el futuro.
- Estas Condiciones son válidas para un período de 3 meses, a contar desde la fecha de su emisión, teniendo en cuenta que, transcurrido dicho plazo, se consideran caducadas y sin efecto alguno, debiendo solicitar el afectante un nuevo Condicionado.

### MEDIDAS DE SEGURIDAD A TOMAR EN CASO DE INCIDENCIA EN REDES DE GAS NATURAL E INSTALACIONES AUXILIARES

- 1.- Las instalaciones subterráneas que hayan quedado al descubierto por causa de los trabajos realizados en sus proximidades, así como los posibles desperfectos en las tuberías o en su revestimiento, serán reparados y tapados solamente con la aprobación del representante de D.C. Gas Extremadura y a la mayor brevedad posible.
- 2.- Si durante la ejecución de los trabajos se produce alguna incidencia en las instalaciones de gas y se detecta una fuga u olor a gas, el procedimiento a seguir es el siguiente:
  - 2.1 Interrumpir cualquier tipo de trabajo en las proximidades y el funcionamiento de las máquinas que se estuvieran utilizando.
  - 2.2 Eliminar todas las posibles fuentes de ignición de la zona. Prohibición de fumar.
  - 2.3 Intentar evitar que el gas penetre en recintos cerrados y, en cualquier caso, facilitar su ventilación.
  - 2.4 Alejar al personal que se encuentre en las inmediaciones y acordonar la zona afectada.
  - 2.5 Interrumpir el tráfico en la zona, si fuese necesario.
  - 2.6 Avisar al teléfono **902-117416** de emergencias de **D.C. Gas Extremadura**, informando sobre los hechos ocurridos y medidas adoptadas. Siga las instrucciones que se le den, hasta que lleguen los equipos de D.C. Gas Extremadura.

### 3.- ATENCIÓN

- Si el gas se inflama **NO INTENTE APAGARLO**, aleje todo lo que pueda contribuir a que se extienda.
- Si accidentalmente personal de la empresa ejecutante de los trabajos cerrase alguna válvula o manipulase alguna instalación, **NO REABRIRLA NI MODIFICAR SU ESTADO**, hasta la llegada de los equipos de D.C. Gas Extremadura

**ESTAS INSTRUCCIONES ESTARÁN DISPONIBLES PERMANENTEMENTE EN EL LUGAR DE TRABAJO**



