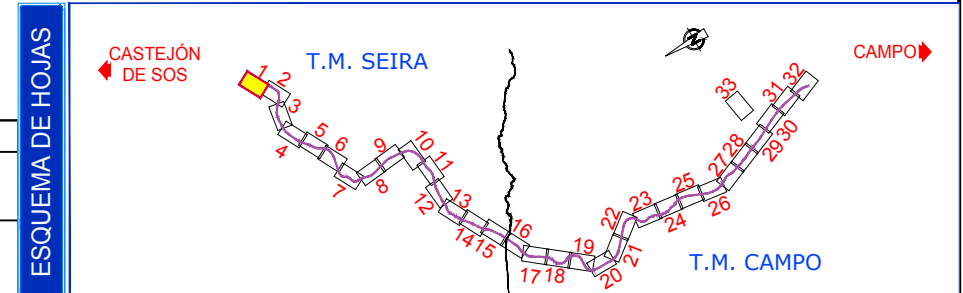


LEYENDA

Nº DE ORDEN 22.074-0064 3 97j	Nº DE PARCELA	Nº DE POLÍGONO	LÍMITE DE PARCELA	LÍMITE DE SUBPARCELA	LÍMITE DE EXPROPIACIÓN	LÍMITE DE POLÍGONO	LÍMITE DE ZONA URBANA	ZONA DE EXPROPIACIÓN	OCCUPACIÓN TEMPORAL	ZONA EXPROPIADA EN PROYECTOS ANTERIORES
---------------------------------------	---------------	----------------	-------------------	----------------------	------------------------	--------------------	-----------------------	----------------------	---------------------	---

SERVIDUMBRES SUBTERRÁNEAS		SERVIDUMBRES AÉREAS	
ELÉCTRICA	RIEGO / ABASTECIMIENTO / SANEAMIENTO	ELÉCTRICA	TELEFÓNICA
TELEFÓNICA		AMPLIACIÓN Y/O RESTOS DE EXPROPIACIÓN	

TÍTULO DEL PROYECTO:	PROYECTO DE CONSTRUCCIÓN ACONDICIONAMIENTO N-260 TRAMO: CONGOSTO DEL VENTAMILLO - CAMPO PP.KK. 388,100 a 389,100 y PP.KK. 390,400 a 404,150
----------------------	---



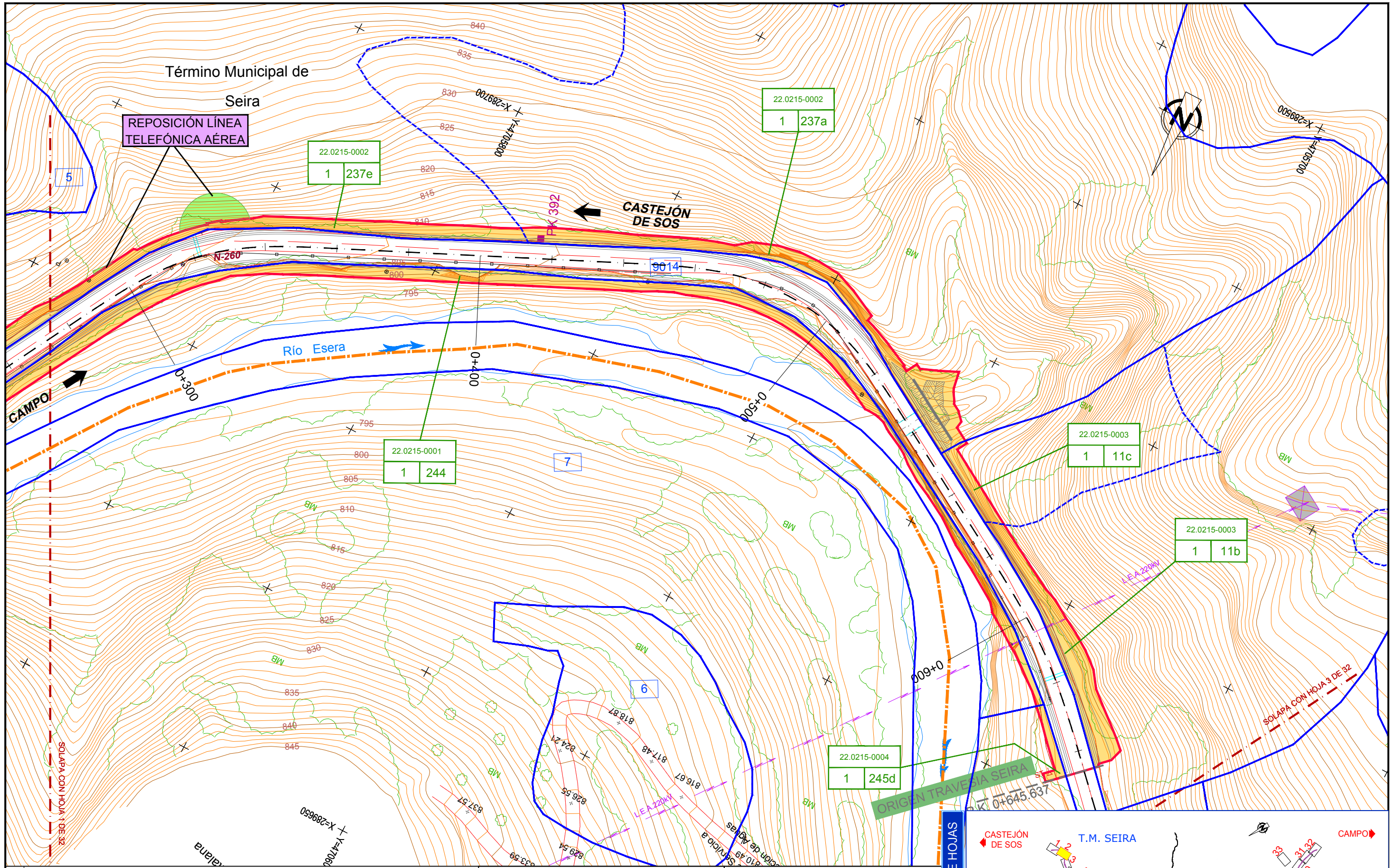
SECRETARÍA DE ESTADO DE INFRAESTRUCTURAS TRANSPORTE Y VIVIENDA
DIRECCIÓN GENERAL DE CARRETERAS
DEMARCACIÓN DE CARRETERAS DEL ESTADO EN ARAGÓN



ESCALAS:
1:1000
UNE A3 ORIGINALS
GRÁFICAS

CLAVE: 20-HU-6220
Nº PLANO: 1
DESIGNACIÓN DEL PLANO: ANEJO Nº 21.- EXPROPIACIONES PARCELARIO

FECHA: MAYO 2019
HOJA 1 DE 33



LEYENDA

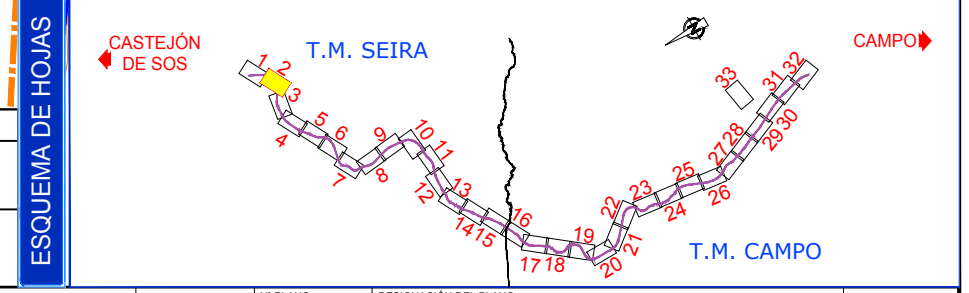
Nº DE ORDEN 22.074-0064 3 97j	Nº DE PARCELA	Nº DE POLÍGONO	LÍMITE DE PARCELA	LÍMITE DE SUBPARCELA	LÍMITE DE EXPROPIACIÓN	LÍMITE DE POLÍGONO	LÍMITE DE ZONA URBANA	ZONA DE EXPROPIACIÓN	OCUPACIÓN TEMPORAL	ZONA EXPROPIADA EN PROYECTOS ANTERIORES
---------------------------------------	---------------	----------------	-------------------	----------------------	------------------------	--------------------	-----------------------	----------------------	--------------------	---

SERVIDUMBRES SUBTERRÁNEAS

ELÉCTRICA	RIEGO / ABASTECIMIENTO / SANEAMIENTO	TELEFÓNICA
-----------	--------------------------------------	------------

SERVIDUMBRES AÉREAS

ELÉCTRICA	TELEFÓNICA	AMPLIACIÓN Y/O RESTOS DE EXPROPIACIÓN
-----------	------------	---------------------------------------



SECRETARÍA DE ESTADO DE INFRAESTRUCTURAS, TRANSPORTE Y VIVIENDA
DIRECCIÓN GENERAL DE CARRETERAS
DEMARCACIÓN DE CARRETERAS DEL ESTADO EN ARAGÓN



ESCALAS:
1:1000
UNES A3 ORIGINALES
GRÁFICAS

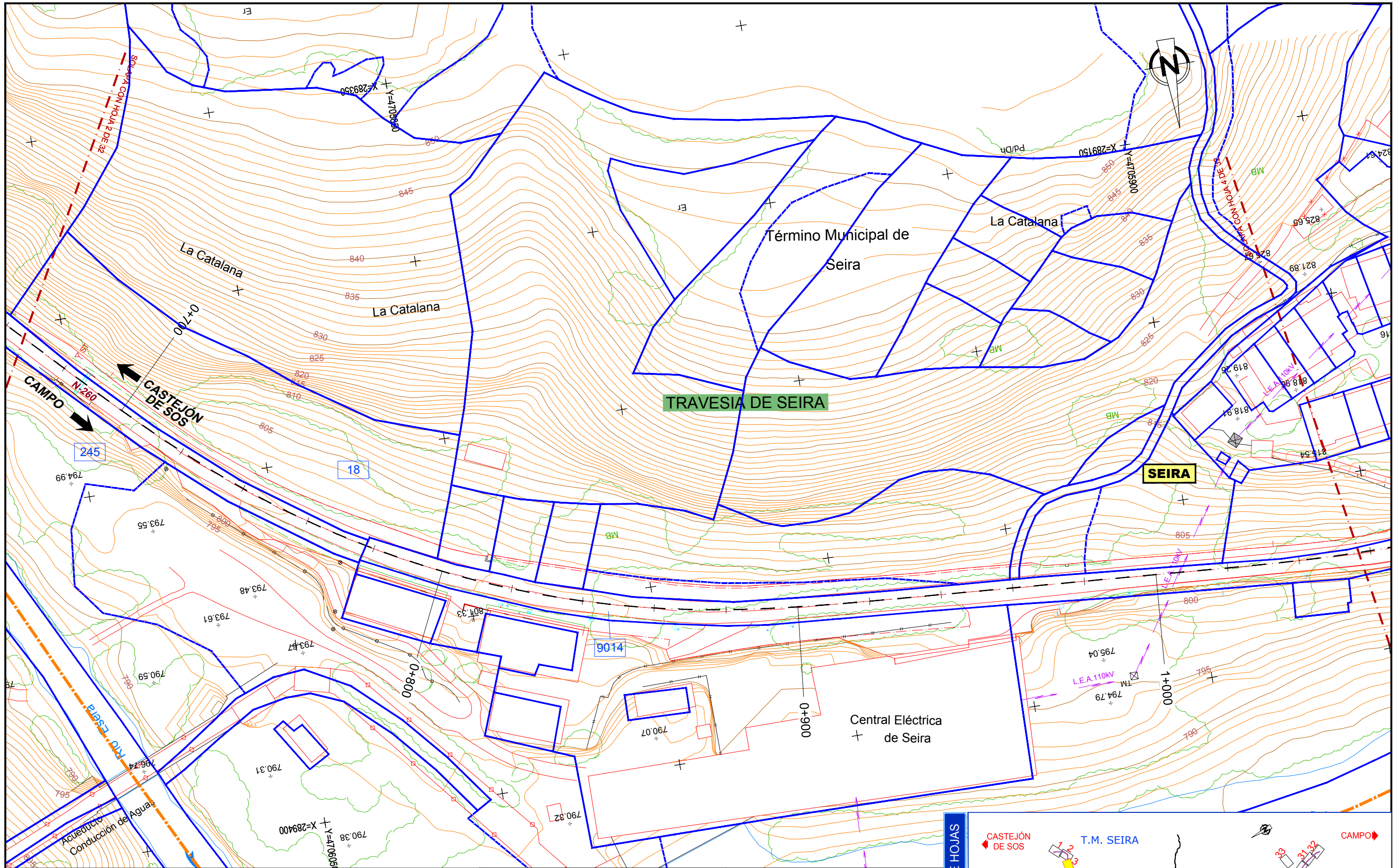
TÍTULO DEL PROYECTO: PROYECTO DE CONSTRUCCIÓN ACONDICIONAMIENTO N-260 TRAMO: CONGOSTO DEL VENTAMILLO - CAMPO PP.KK. 388,100 a 389,100 y PP.KK. 390,400 a 404,150

CLAVE: 20-HU-6220

Nº PLANO: 1

DESIGNACIÓN DEL PLANO: ANEJO Nº 21.- EXPROPIACIONES PARCELARIO

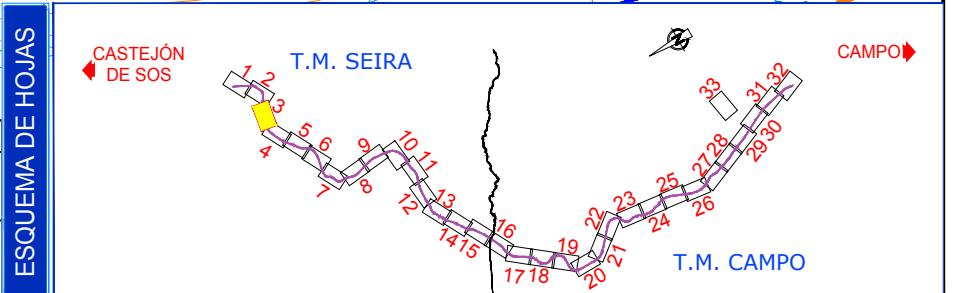
FECHA: MAYO 2019
HOJA 2 DE 33



LEYENDA Nº DE ORDEN 22.074-0064 3 97 Nº DE PARCELA Nº DE POLÍGONO	LÍMITE DE PARCELA	LÍMITE DE ZONA URBANA
	LÍMITE DE SUBPARCELA	ZONA DE EXPROPIACIÓN
	LÍMITE DE EXPROPIACIÓN	OCUPACIÓN TEMPORAL
	LÍMITE DE POLÍGONO	ZONA EXPROPIADA EN PROYECTOS ANTERIORES

SERVIDUMBRES SUBTERRÁNEAS	
	ELÉCTRICA
	RIEGO / ABASTECIMIENTO / SANEAMIENTO
	TELFÓNICA

SERVIDUMBRES AÉREAS	
	ELÉCTRICA
	TELFÓNICA
	AMPLIACIÓN Y/O RESTOS DE EXPROPIACIÓN



SECRETARÍA DE ESTADO DE INFRAESTRUCTURAS, TRANSPORTE Y VIVIENDA
 DIRECCIÓN GENERAL DE CARRETERAS
 DEMARCACIÓN DE CARRETERAS DEL ESTADO EN ARAGÓN



ESCALAS:
 1:1000
 UNES A3 ORIGINALS
 GRÁFICAS

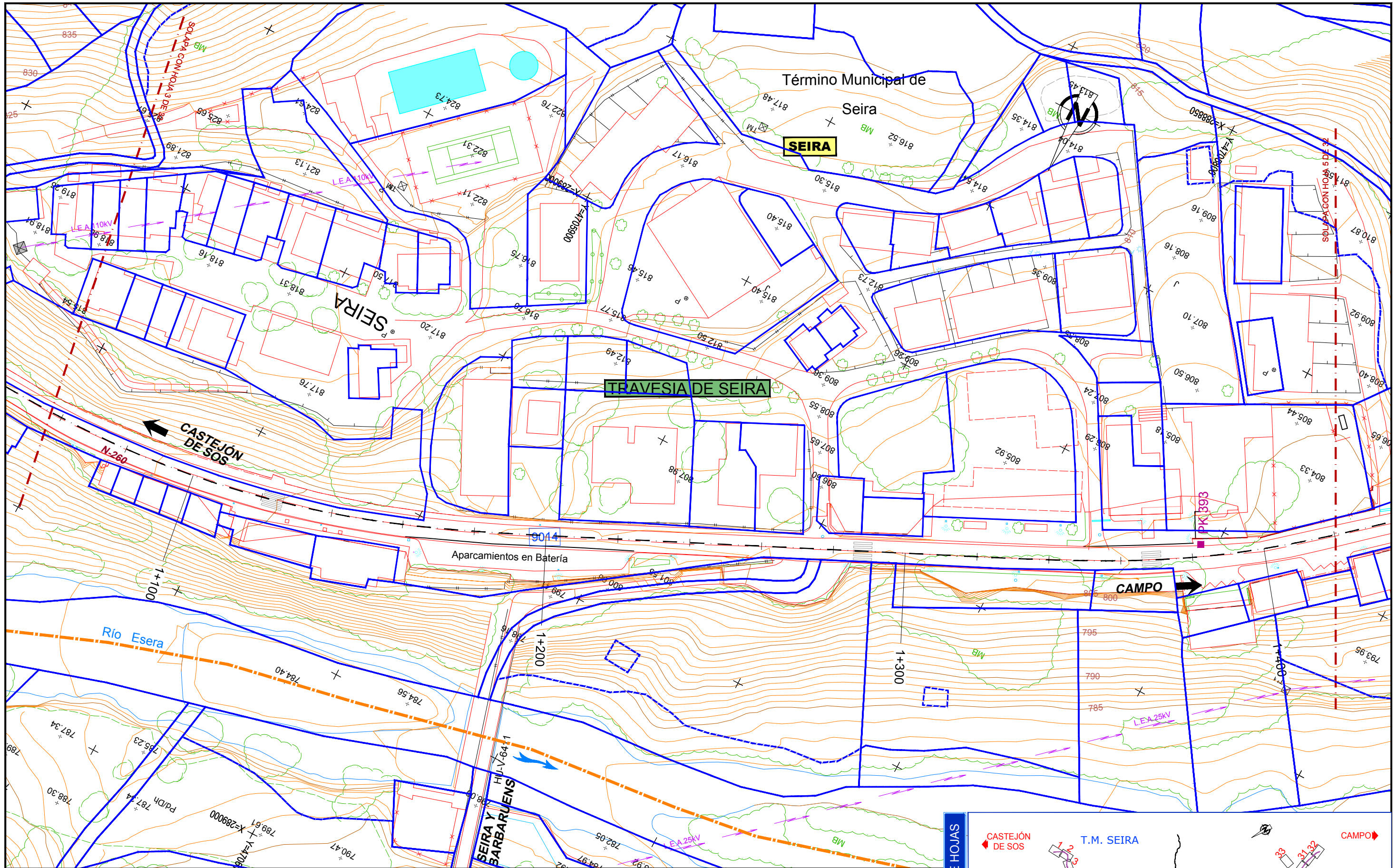
TÍTULO DEL PROYECTO:
 PROYECTO DE CONSTRUCCIÓN ACONDICIONAMIENTO N-260 TRAMO: CONGOSTO DEL VENTAMILLO - CAMPO PP.KK. 388,100 a 389,100 y PP.KK. 390,400 a 404,150

CLAVE:
 20-HU-6220

Nº PLANO:
 1

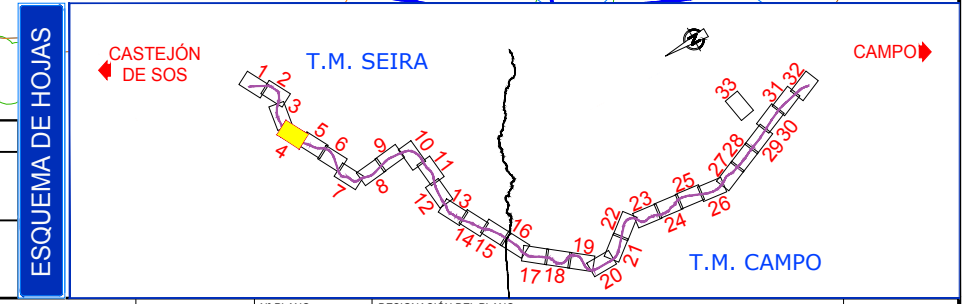
DESIGNACIÓN DEL PLANO:
 ANEJO Nº 21.- EXPROPIACIONES PARCELARIO

FECHA:
 MAYO 2019
 HOJA 3 DE 33



LEYENDA D.C. PARCELARIO N.º DE ORDEN 22.074-0064 3 97 N.º DE PARCELA N.º DE POLÍGONO	LÍMITE DE PARCELA LÍMITE DE SUBPARCELA LÍMITE DE EXPROPIACIÓN LÍMITE DE POLÍGONO	LÍMITE DE ZONA URBANA ZONA DE EXPROPIACIÓN OCUPACIÓN TEMPORAL ZONA EXPROPIADA EN PROYECTOS ANTERIORES
	SERVIDUMBRES SUBTERRÁNEAS ELÉCTRICA RIEGO / ABASTECIMIENTO / SANEAMIENTO SERVIDUMBRES SUBTERRÁNEAS TELEFÓNICA	SERVIDUMBRES AÉREAS ELÉCTRICA SERVIDUMBRES AÉREAS TELEFÓNICA AMPLIACIÓN Y/O RESTOS DE EXPROPIACIÓN

SERVIDUMBRES SUBTERRÁNEAS ELÉCTRICA RIEGO / ABASTECIMIENTO / SANEAMIENTO TELEFÓNICA	SERVIDUMBRES AÉREAS ELÉCTRICA TELEFÓNICA AMPLIACIÓN Y/O RESTOS DE EXPROPIACIÓN
--	---



SECRETARÍA DE ESTADO DE INFRAESTRUCTURAS, TRANSPORTE Y VIVIENDA
 DIRECCIÓN GENERAL DE CARRETERAS
 DEMARCACIÓN DE CARRETERAS DEL ESTADO EN ARAGÓN



ESCALAS:
 1:1000
 UNES A3 ORIGINALS
 GRÁFICAS

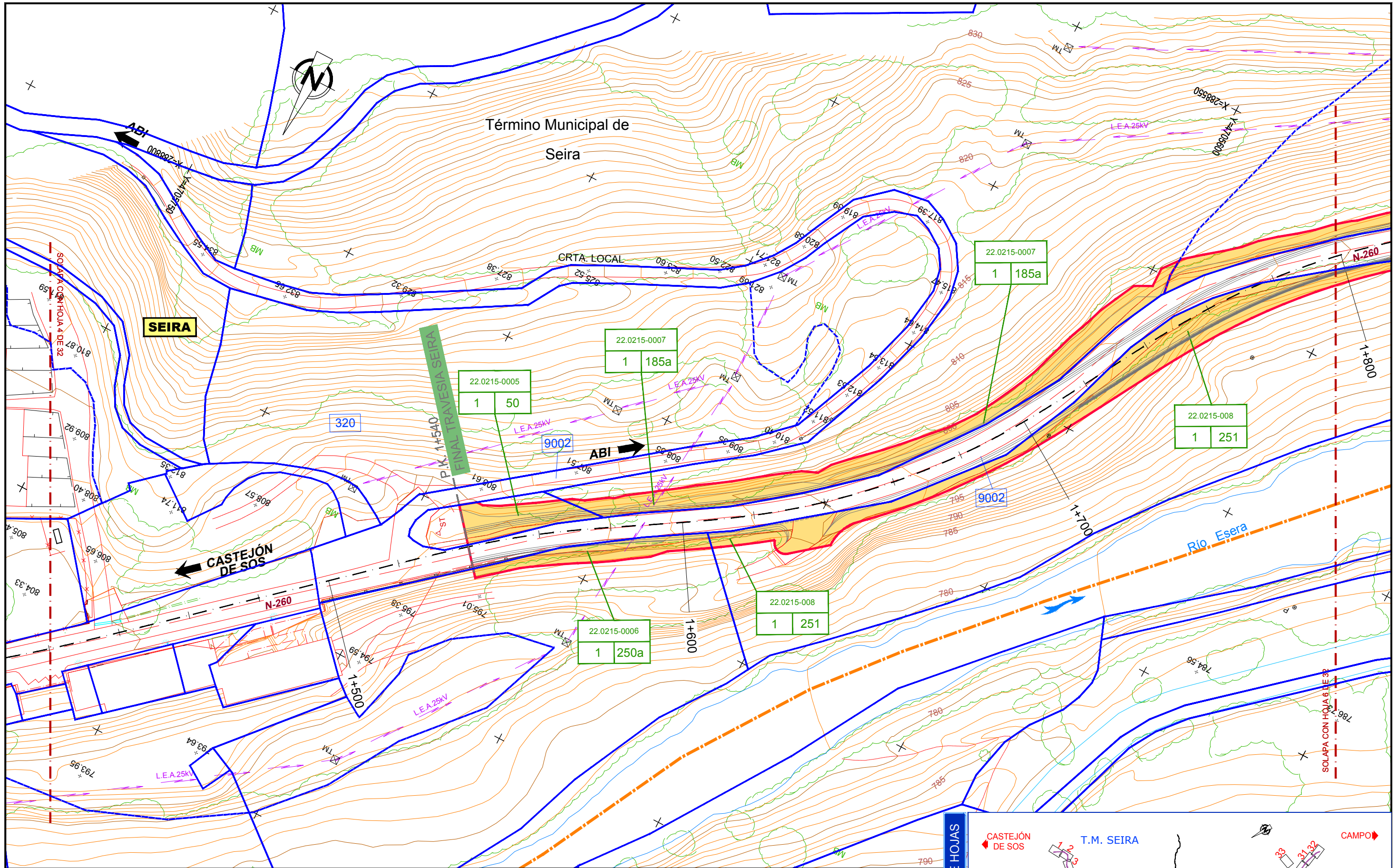
TÍTULO DEL PROYECTO:
 PROYECTO DE CONSTRUCCIÓN ACONDICIONAMIENTO N-260 TRAMO: CONGOSTO DEL VENTAMILLO - CAMPO PP.KK. 388,100 a 389,100 y PP.KK. 390,400 a 404,150

CLAVE:
 20-HU-6220

N.º PLANO:
 1

DESIGNACIÓN DEL PLANO:
 ANEJO N.º 21.- EXPROPIACIONES PARCELARIO

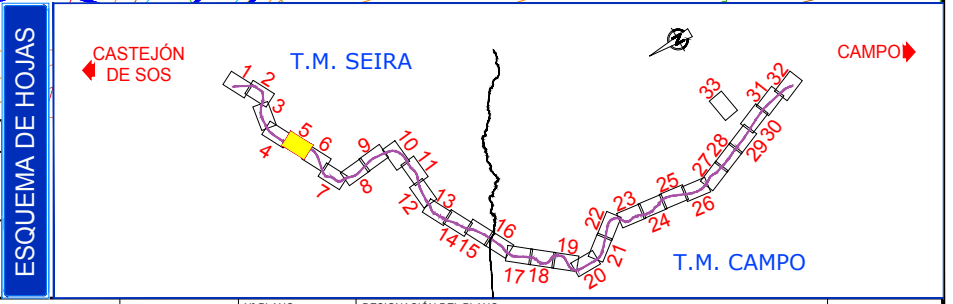
FECHA:
 MAYO 2019
 HOJA 4 DE 33



LEYENDA Nº DE ORDEN 22.074-0064 3 97J Nº DE PARCELA Nº DE POLÍGONO	LÍMITE DE PARCELA	LÍMITE DE ZONA URBANA
	LÍMITE DE SUBPARCELA	ZONA DE EXPROPIACIÓN
	LÍMITE DE EXPROPIACIÓN	OCUPACIÓN TEMPORAL
	LÍMITE DE POLÍGONO	ZONA EXPROPIADA EN PROYECTOS ANTERIORES

SERVIDUMBRES SUBTERRÁNEAS	
	ELÉCTRICA
	RIEGO / ABASTECIMIENTO / SANEAMIENTO
	TELFÓNICA

SERVIDUMBRES AÉREAS	
	ELÉCTRICA
	TELFÓNICA
	AMPLIACIÓN Y/O RESTOS DE EXPROPIACIÓN



SECRETARÍA DE ESTADO DE INFRAESTRUCTURAS, TRANSPORTE Y VIVIENDA
SECRETARÍA GENERAL DE INFRAESTRUCTURAS

DIRECCIÓN GENERAL DE CARRETERAS
DEMARCACIÓN DE CARRETERAS DEL ESTADO EN ARAGÓN



ESCALAS:
1:1000
UNES A3 ORIGINALES
GRÁFICAS

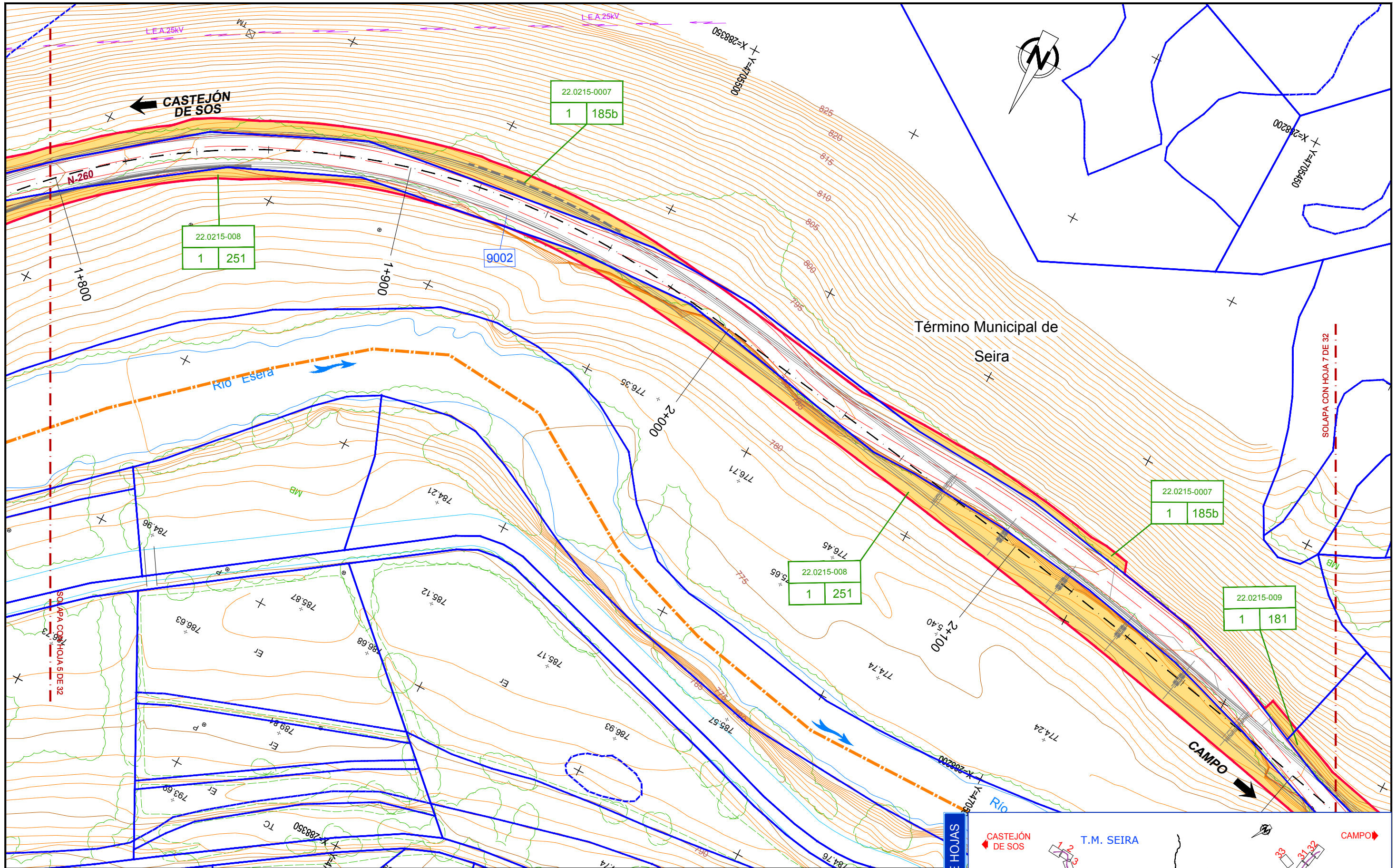
TÍTULO DEL PROYECTO: PROYECTO DE CONSTRUCCIÓN ACONDICIONAMIENTO N-260 TRAMO: CONGOSTO DEL VENTAMILLO - CAMPO PP.KK. 388,100 a 389,100 y PP.KK. 390,400 a 404,150

CLAVE: 20-HU-6220

Nº PLANO: 1

DESIGNACIÓN DEL PLANO: ANEJO Nº 21.- EXPROPIACIONES PARCELARIO

FECHA: MAYO 2019
HOJA 5 DE 33



Término Municipal de Seira

SOLAPA CON HOJA 7 DE 32

SOLAPA CON HOJA 5 DE 32

22.0215-007
1 185b

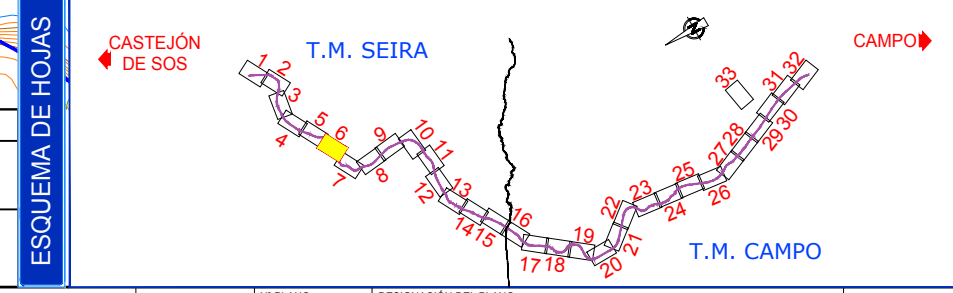
22.0215-008
1 251

22.0215-008
1 251

22.0215-009
1 181

22.0215-007
1 185b

9002



Nº DE ORDEN		Nº DE PARCELA		Nº DE POLÍGONO	
22.074-0064	3	97j			

LÍMITE DE PARCELA		LÍMITE DE ZONA URBANA	
(Blue line)	LÍMITE DE PARCELA	(Green dashed line)	LÍMITE DE ZONA URBANA
(Blue dashed line)	LÍMITE DE SUBPARCELA	(Yellow shaded area)	ZONA DE EXPROPIACIÓN
(Red dashed line)	LÍMITE DE EXPROPIACIÓN	(Green shaded area)	OCCUPACIÓN TEMPORAL
(Orange dashed line)	LÍMITE DE POLÍGONO	(Red shaded area)	ZONA EXPROPIADA EN PROYECTOS ANTERIORES

SERVIDUMBRES SUBTERRÁNEAS		SERVIDUMBRES AÉREAS	
(Pink line)	ELÉCTRICA	(Pink line)	ELÉCTRICA
(Blue line)	RIEGO / ABASTECIMIENTO / SANEAMIENTO	(Grey line)	TELFÓNICA
(Grey line)	TELFÓNICA	(Yellow shaded area)	AMPLIACIÓN Y/O RESTOS DE EXPROPIACIÓN



SECRETARÍA DE ESTADO DE INFRAESTRUCTURAS, TRANSPORTE Y VIVIENDA
DIRECCIÓN GENERAL DE CARRETERAS
DEMARCACIÓN DE CARRETERAS DEL ESTADO EN ARAGÓN



ESCALAS:
1:1000
UNES A3 ORIGINALS
GRÁFICAS

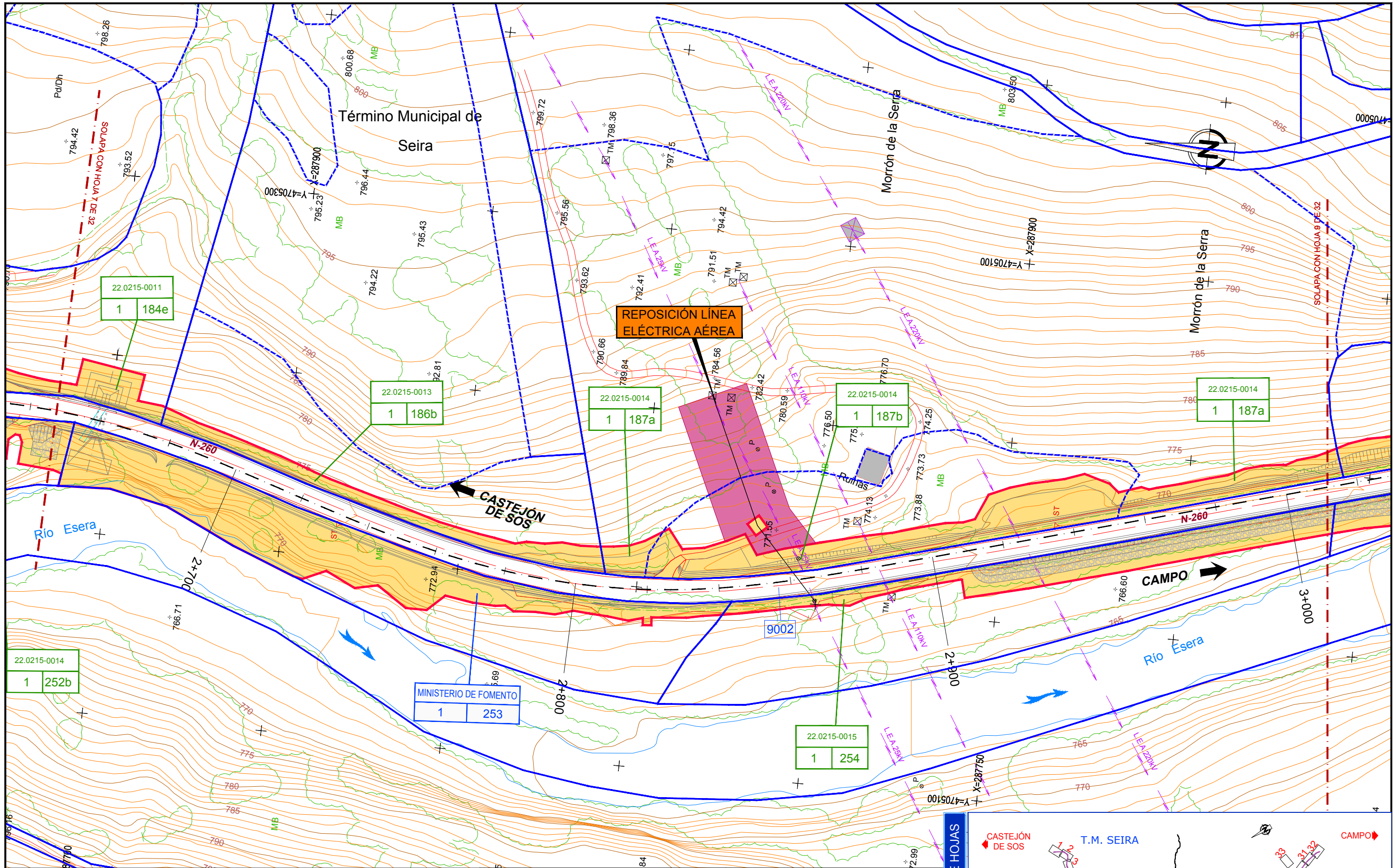
TÍTULO DEL PROYECTO: PROYECTO DE CONSTRUCCIÓN ACONDICIONAMIENTO N-260 TRAMO: CONGOSTO DEL VENTAMILLO - CAMPO PP.KK. 388,100 a 389,100 y PP.KK. 390,400 a 404,150

CLAVE: 20-HU-6220

Nº PLANO: 1

DESIGNACIÓN DEL PLANO: ANEJO Nº 21.- EXPROPIACIONES PARCELARIO

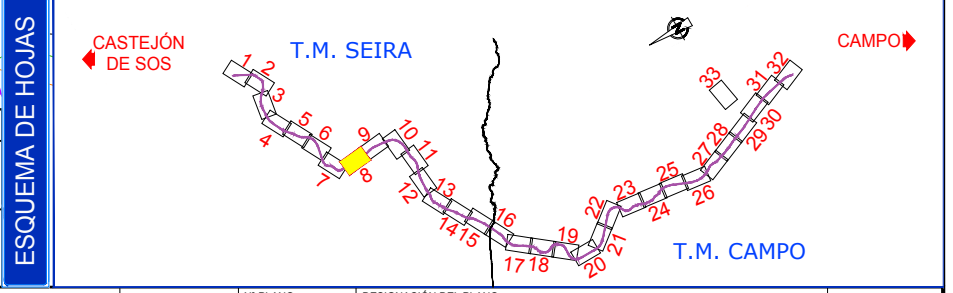
FECHA: MAYO 2019
HOJA 6 DE 33



LEYENDA Nº DE ORDEN 22.074-0064 3 97j Nº DE PARCELA Nº DE POLÍGONO	LÍMITE DE PARCELA	LÍMITE DE ZONA URBANA
	LÍMITE DE SUBPARCELA	ZONA DE EXPROPIACIÓN
	LÍMITE DE EXPROPIACIÓN	OCUPACIÓN TEMPORAL
	LÍMITE DE POLÍGONO	ZONA EXPROPIADA EN PROYECTOS ANTERIORES

SERVIDUMBRES SUBTERRÁNEAS	
	ELÉCTRICA
	RIEGO / ABASTECIMIENTO / SANEAMIENTO
	TELFÓNICA

SERVIDUMBRES AÉREAS	
	ELÉCTRICA
	TELFÓNICA
	AMPLIACIÓN Y/O RESTOS DE EXPROPIACIÓN



SECRETARÍA DE ESTADO DE INFRAESTRUCTURAS, TRANSPORTE Y VIVIENDA
 DIRECCIÓN GENERAL DE CARRETERAS
 DEMARCAÇÃO DE CARRETERAS DEL ESTADO EN ARAGÓN



ESCALAS:
 1:1000
 UNES A3 ORIGINALS
 GRÁFICAS

TÍTULO DEL PROYECTO:
 PROYECTO DE CONSTRUCCIÓN ACONDICIONAMIENTO N-260 TRAMO: CONGOSTO DEL VENTAMILLO - CAMPO PP.KK. 388,100 a 389,100 y PP.KK. 390,400 a 404,150

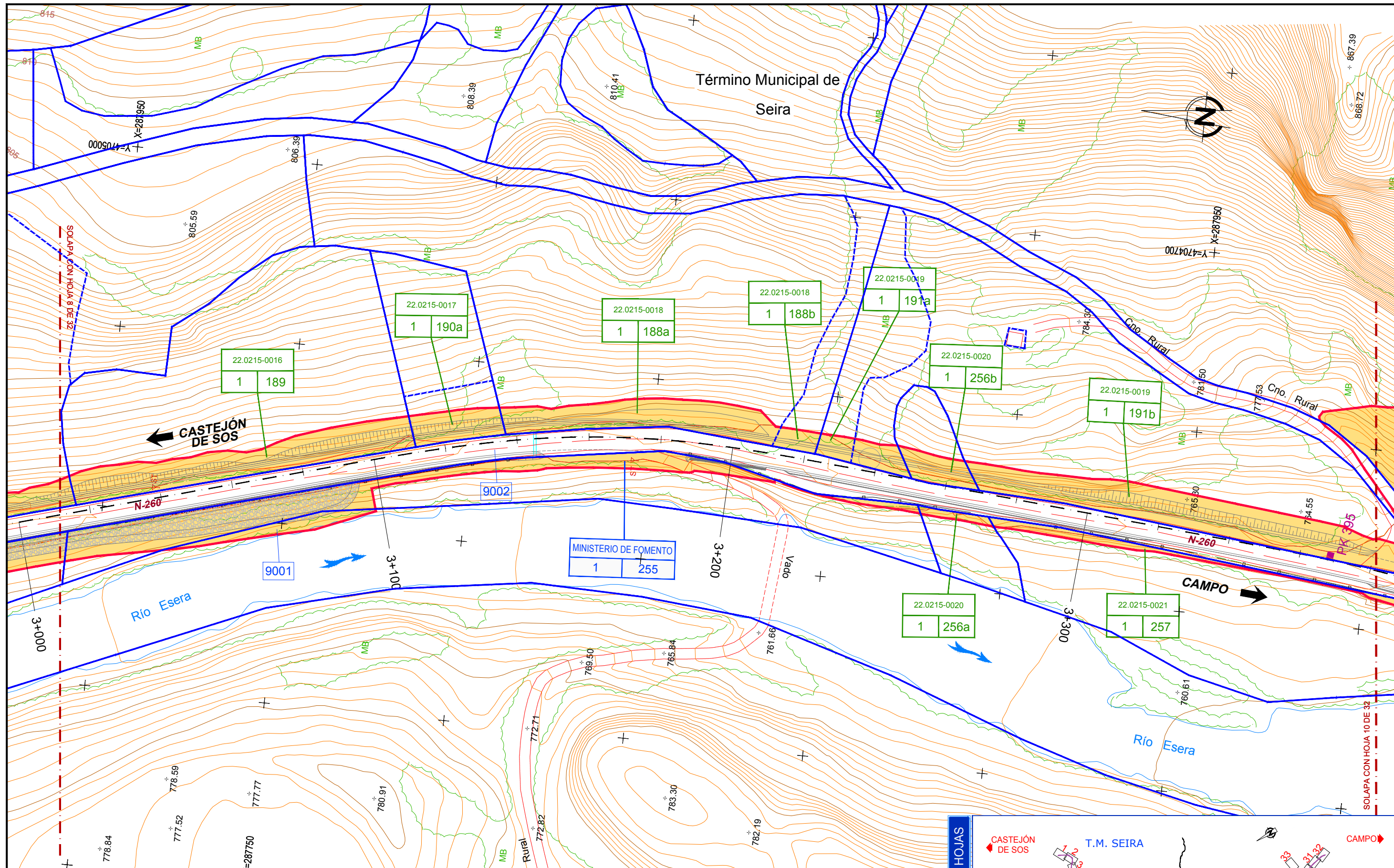
CLAVE:
 20-HU-6220

Nº PLANO:
 1

DESIGNACIÓN DEL PLANO:
 ANEJO Nº 21.- EXPROPIACIONES PARCELARIO

FECHA:
 MAYO 2019
 HOJA 8 DE 33

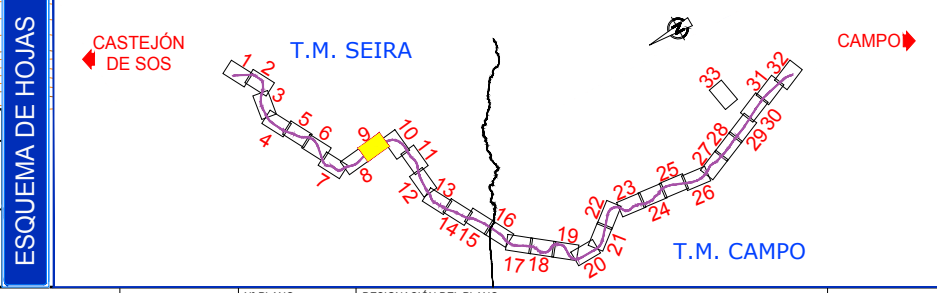
Término Municipal de Seira



LEYENDA N° DE ORDEN 22.074-0064 3 971 N° DE PARCELA N° DE POLÍGONO	LÍMITE DE PARCELA	LÍMITE DE ZONA URBANA
	LÍMITE DE SUBPARCELA	ZONA DE EXPROPIACIÓN
	LÍMITE DE EXPROPIACIÓN	OCUPACIÓN TEMPORAL
	LÍMITE DE POLÍGONO	ZONA EXPROPIADA EN PROYECTOS ANTERIORES

SERVIDUMBRES SUBTERRÁNEAS	
	ELÉCTRICA
	RIEGO / ABASTECIMIENTO / SANEAMIENTO
	TELFÓNICA

SERVIDUMBRES AÉREAS	
	ELÉCTRICA
	TELFÓNICA
	AMPLIACIÓN Y/O RESTOS DE EXPROPIACIÓN



SECRETARÍA DE ESTADO DE INFRAESTRUCTURAS, TRANSPORTE Y VIVIENDA
 DIRECCIÓN GENERAL DE CARRETERAS
 DEMARCAÇÃO DE CARRETERAS DEL ESTADO EN ARAGÓN



ESCALAS:
 1:1000
 UNES A3 ORIGINALS GRÁFICAS

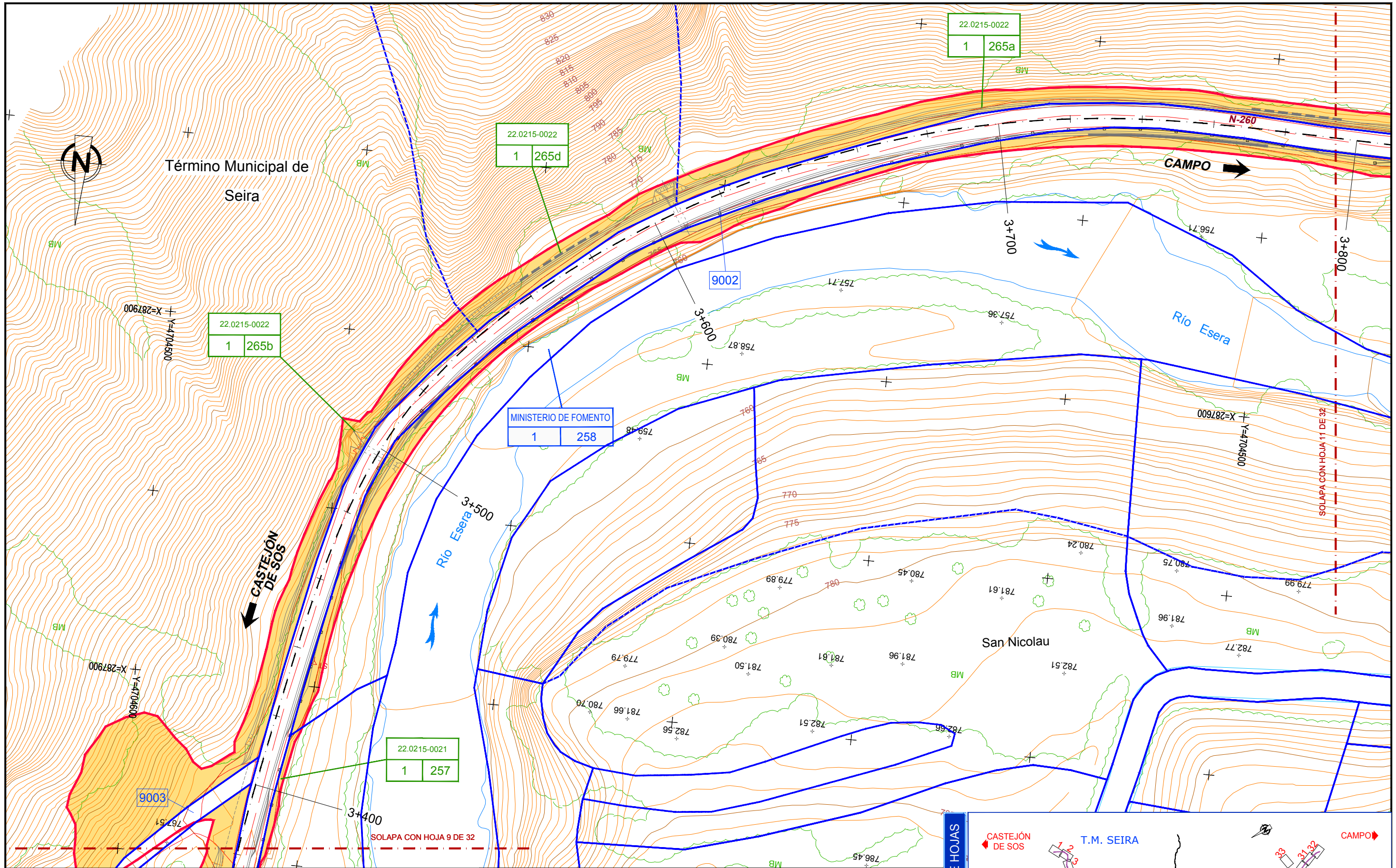
TÍTULO DEL PROYECTO:
 PROYECTO DE CONSTRUCCIÓN ACONDICIONAMIENTO N-260 TRAMO: CONGOSTO DEL VENTAMILLO - CAMPO PP.KK. 388,100 a 389,100 y PP.KK. 390,400 a 404,150

CLAVE:
 20-HU-6220

N° PLANO:
 1

DESIGNACIÓN DEL PLANO:
 ANEJO Nº 21.- EXPROPIACIONES PARCELARIO

FECHA:
 MAYO 2019
 HOJA 9 DE 33



LEYENDA

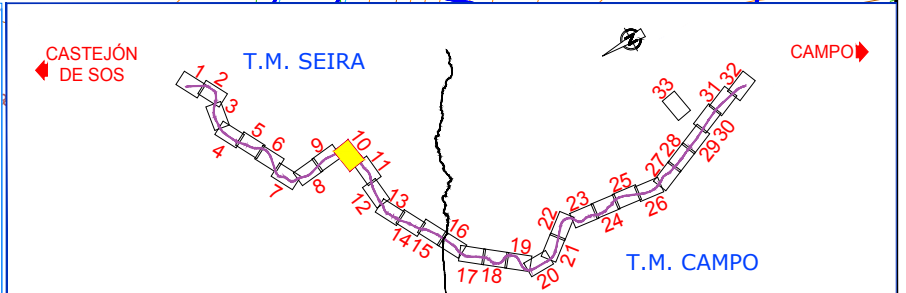
Nº DE ORDEN 22.074-0064 3 97j	Nº DE PARCELA	Nº DE POLÍGONO	LÍMITE DE PARCELA	LÍMITE DE SUBPARCELA	LÍMITE DE EXPROPIACIÓN	LÍMITE DE POLÍGONO	LÍMITE DE ZONA URBANA	ZONA DE EXPROPIACIÓN	OCUPACIÓN TEMPORAL	ZONA EXPROPIADA EN PROYECTOS ANTERIORES
-------------------------------------	---------------	----------------	-------------------	----------------------	------------------------	--------------------	-----------------------	----------------------	--------------------	---

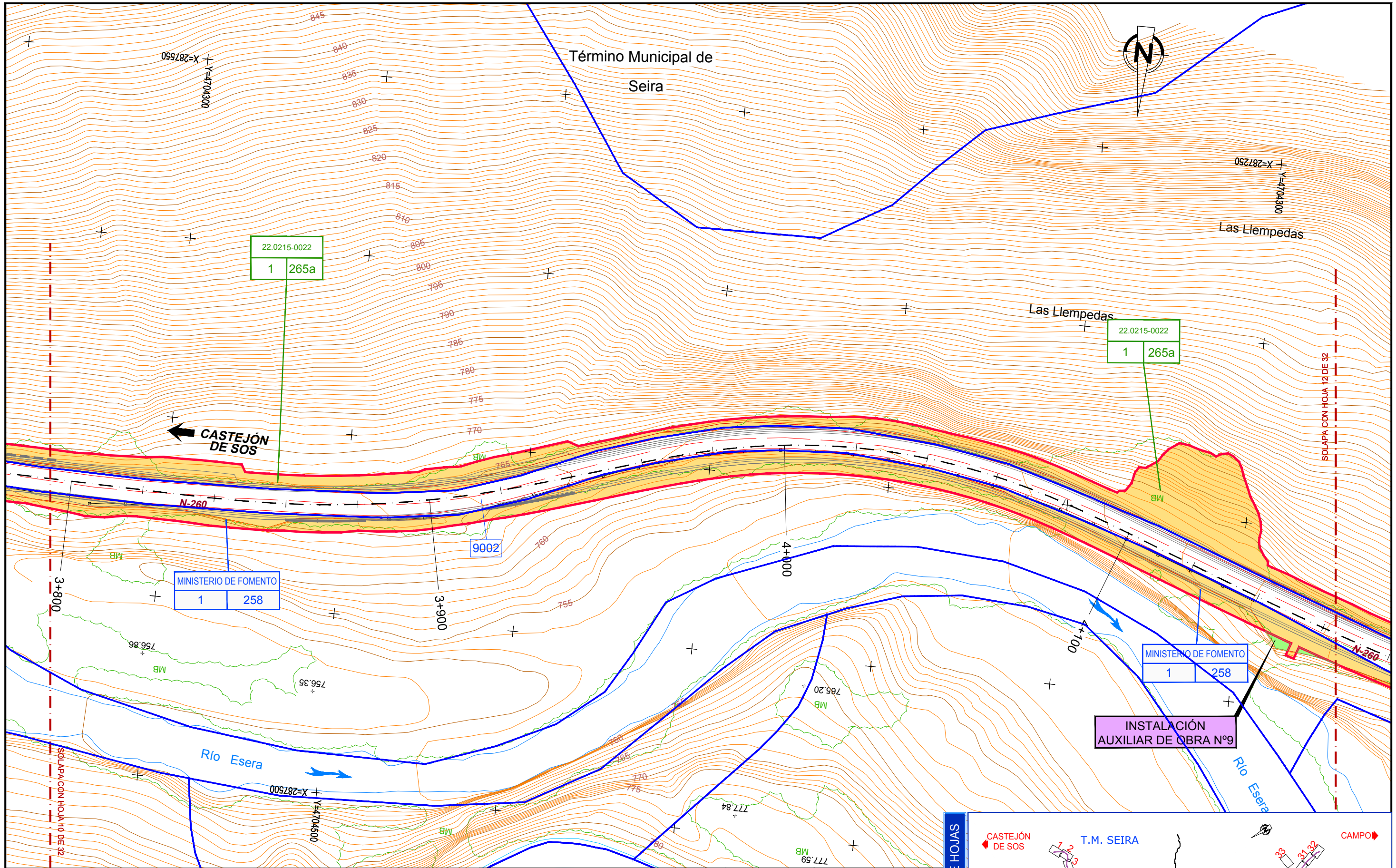
SERVIDUMBRES SUBTERRÁNEAS

ELÉCTRICA	RIEGO / ABASTECIMIENTO / SANEAMIENTO	TELFÓNICA
-----------	--------------------------------------	-----------

SERVIDUMBRES AÉREAS

ELÉCTRICA	TELFÓNICA	AMPLIACIÓN Y/O RESTOS DE EXPROPIACIÓN
-----------	-----------	---------------------------------------

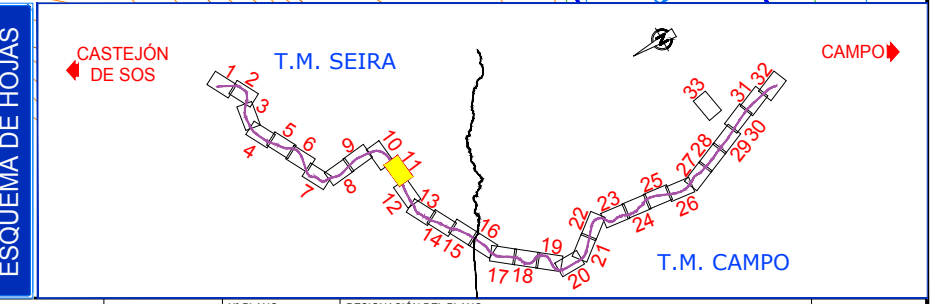




LEYENDA Nº DE ORDEN 22.074-0064 3 97j Nº DE PARCELA Nº DE POLÍGONO	LÍMITE DE PARCELA	LÍMITE DE ZONA URBANA
	LÍMITE DE SUBPARCELA	ZONA DE EXPROPIACIÓN
	LÍMITE DE EXPROPIACIÓN	OCUPACIÓN TEMPORAL
	LÍMITE DE POLÍGONO	ZONA EXPROPIADA EN PROYECTOS ANTERIORES

SERVIDUMBRES SUBTERRÁNEAS	
	ELÉCTRICA
	RIEGO / ABASTECIMIENTO / SANEAMIENTO
	TELFÓNICA

SERVIDUMBRES AÉREAS	
	ELÉCTRICA
	TELFÓNICA
	AMPLIACIÓN Y/O RESTOS DE EXPROPIACIÓN



SECRETARÍA DE ESTADO DE INFRAESTRUCTURAS, TRANSPORTE Y VIVIENDA
SECRETARÍA GENERAL DE INFRAESTRUCTURAS

DIRECCIÓN GENERAL DE CARRETERAS
DEMARCAIÓN DE CARRETERAS DEL ESTADO EN ARAGÓN



ESCALAS:
1:1000
LINEAS ORIGINALES
GRÁFICAS

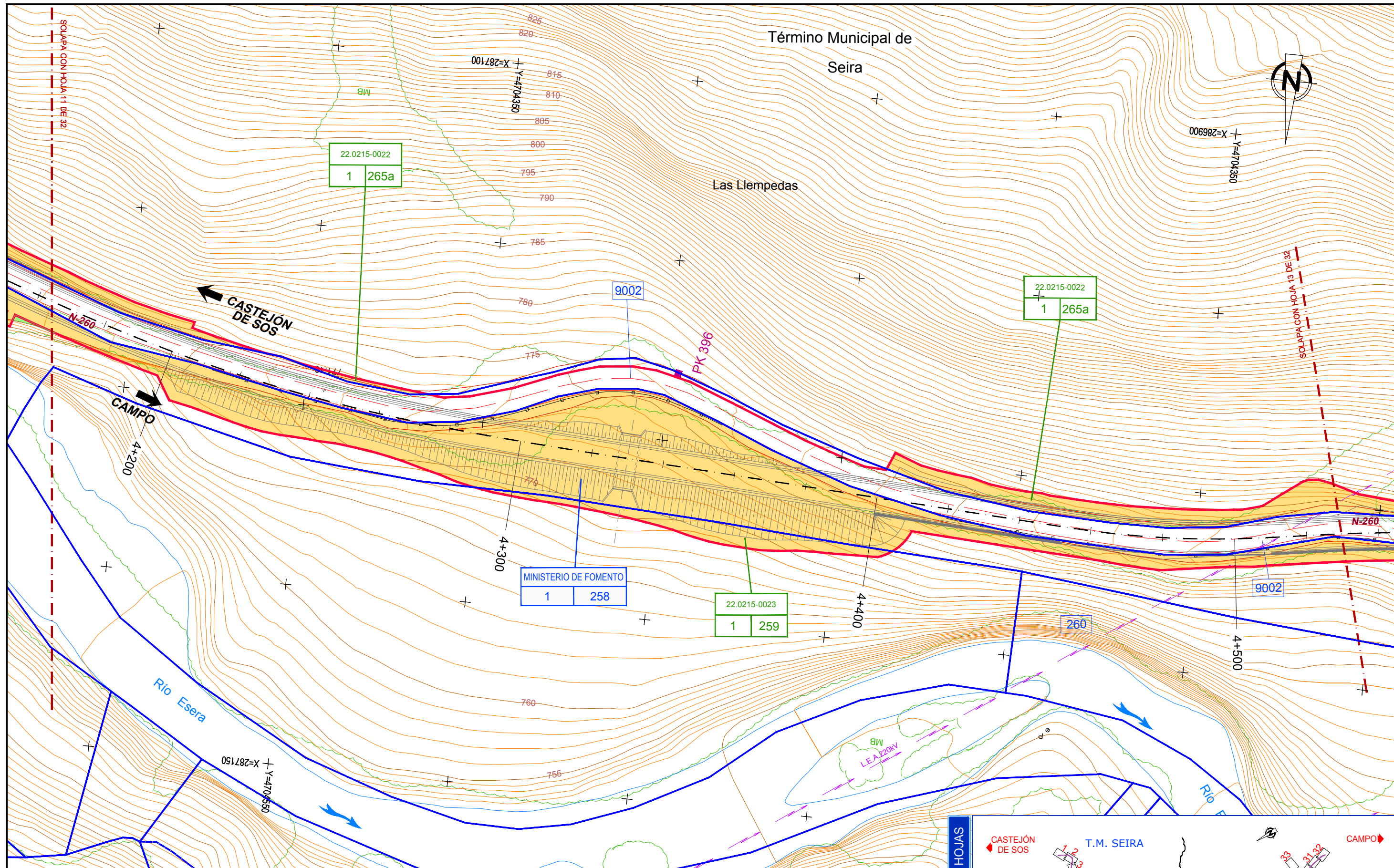
TÍTULO DEL PROYECTO:
PROYECTO DE CONSTRUCCIÓN ACONDICIONAMIENTO N-260 TRAMO: CONGOSTO DEL VENTAMILLO - CAMPO PP.KK. 388,100 a 389,100 y PP.KK. 390,400 a 404,150

CLAVE:
20-HU-6220

Nº PLANO:
1

DESIGNACIÓN DEL PLANO:
ANEJO Nº 21.- EXPROPIACIONES PARCELARIO

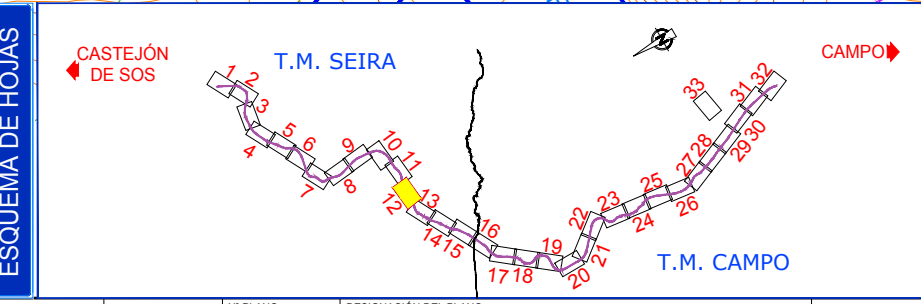
FECHA:
MAYO 2019
HOJA 11 DE 33



LEYENDA Nº DE ORDEN 22.074-0064 3 97j Nº DE PARCELA Nº DE POLÍGONO	LÍMITE DE PARCELA LÍMITE DE SUBPARCELA LÍMITE DE EXPROPIACIÓN LÍMITE DE POLÍGONO	LÍMITE DE ZONA URBANA ZONA DE EXPROPIACIÓN OCUPACIÓN TEMPORAL ZONA EXPROPIADA EN PROYECTOS ANTERIORES
--	---	--

SERVIDUMBRES SUBTERRÁNEAS	
	ELÉCTRICA
	RIEGO / ABASTECIMIENTO / SANEAMIENTO
	TELFÓNICA

SERVIDUMBRES AÉREAS	
	ELÉCTRICA
	TELFÓNICA
	AMPLIACIÓN Y/O RESTOS DE EXPROPIACIÓN



SECRETARÍA DE ESTADO DE INFRAESTRUCTURAS, TRANSPORTE Y VIVIENDA
 DIRECCIÓN GENERAL DE CARRETERAS
 DEMARCACIÓN DE CARRETERAS DEL ESTADO EN ARAGÓN



ESCALAS:
 1:1000
 UNES A3 ORIGINALS
 GRÁFICAS

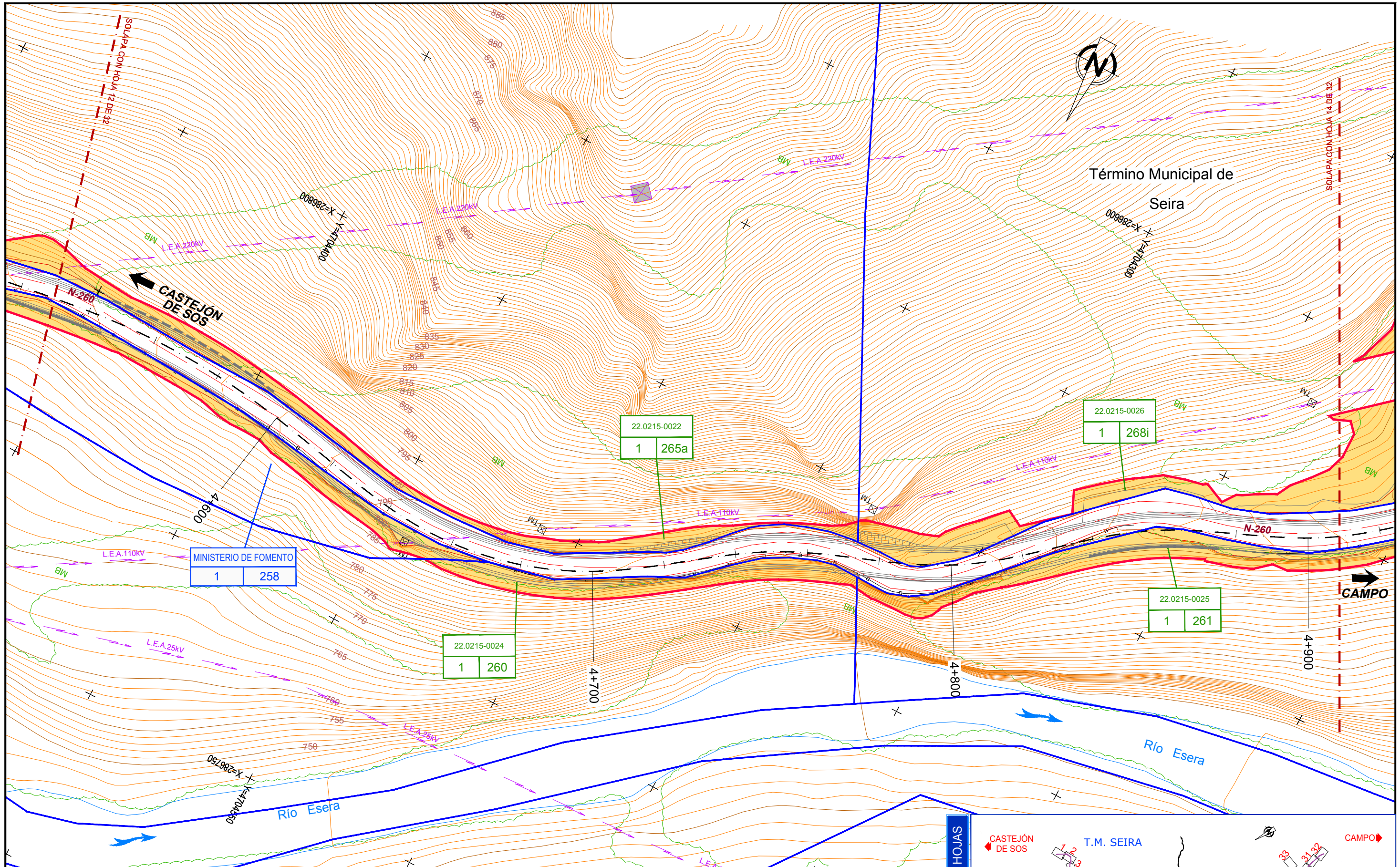
TÍTULO DEL PROYECTO:
 PROYECTO DE CONSTRUCCIÓN ACONDICIONAMIENTO N-260 TRAMO: CONGOSTO DEL VENTAMILLO - CAMPO PP.KK. 388,100 a 389,100 y PP.KK. 390,400 a 404,150

CLAVE:
 20-HU-6220

Nº PLANO:
 1

DESIGNACIÓN DEL PLANO:
 ANEJO Nº 21.- EXPROPIACIONES PARCELARIO

FECHA:
 MAYO 2019
 HOJA 12 DE 33



Término Municipal de Seira

CASTEJÓN DE SOS

CAMPO

Río Esera

MINISTERIO DE FOMENTO
1 258

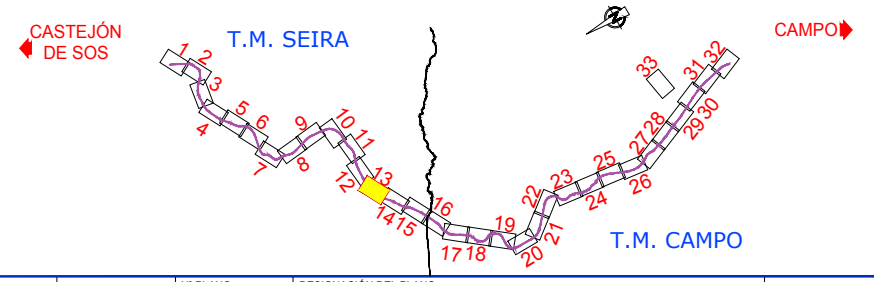
22.0215-0022
1 265a

22.0215-0026
1 268i

22.0215-0025
1 261

22.0215-0024
1 260

ESQUEMA DE HOJAS



LEYENDA Nº DE ORDEN 22.074-0064 3 97j Nº DE PARCELA Nº DE POLÍGONO	LÍMITE DE PARCELA	LÍMITE DE ZONA URBANA
	LÍMITE DE SUBPARCELA	ZONA DE EXPROPIACIÓN
	LÍMITE DE EXPROPIACIÓN	OCUPACIÓN TEMPORAL
	LÍMITE DE POLÍGONO	ZONA EXPROPIADA EN PROYECTOS ANTERIORES

SERVIDUMBRES SUBTERRÁNEAS	
ELÉCTRICA	RIEGO / ABASTECIMIENTO / SANEAMIENTO
TELEFÓNICA	TELEFÓNICA

SERVIDUMBRES AÉREAS	
ELÉCTRICA	AMPLIACIÓN Y/O RESTOS DE EXPROPIACIÓN
TELEFÓNICA	



SECRETARÍA DE ESTADO DE INFRAESTRUCTURAS
TRANSPORTE Y VIVIENDA

DIRECCIÓN GENERAL DE CARRETERAS
DEMARCACIÓN DE CARRETERAS
DEL ESTADO EN ARAGÓN



ESCALAS:
1:1000
LINEAS ORIGINALES
GRÁFICAS

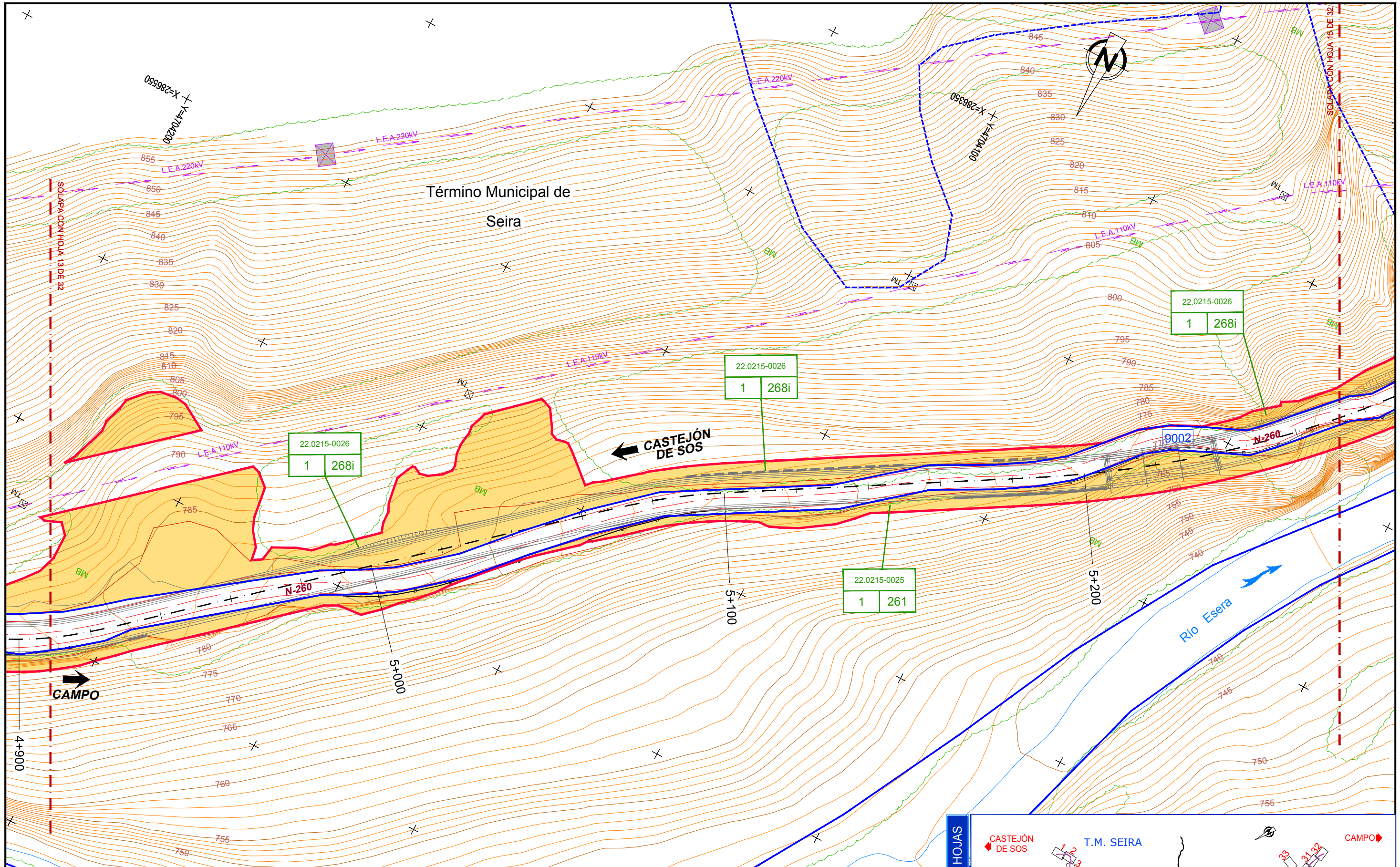
TÍTULO DEL PROYECTO:
PROYECTO DE CONSTRUCCIÓN
ACONDICIONAMIENTO N-260
TRAMO: CONGOSTO DEL VENTAMILLO - CAMPO
PP.KK. 388,100 a 389,100 y PP.KK. 390,400 a 404,150

CLAVE:
20-HU-6220

Nº PLANO:
1

DESIGNACIÓN DEL PLANO:
ANEJO Nº 21.- EXPROPIACIONES
PARCELARIO

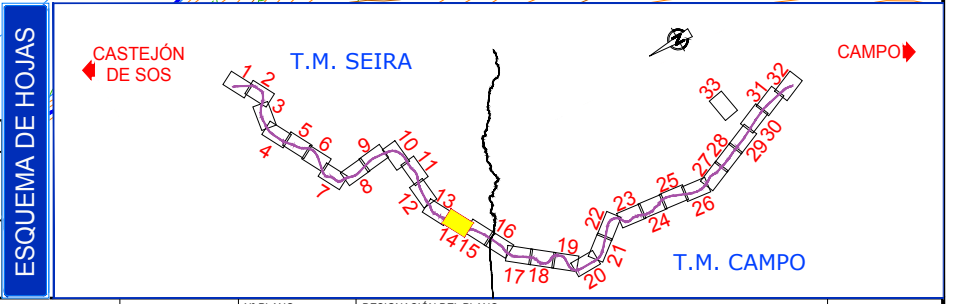
FECHA:
MAYO 2019
HOJA 13 DE 33

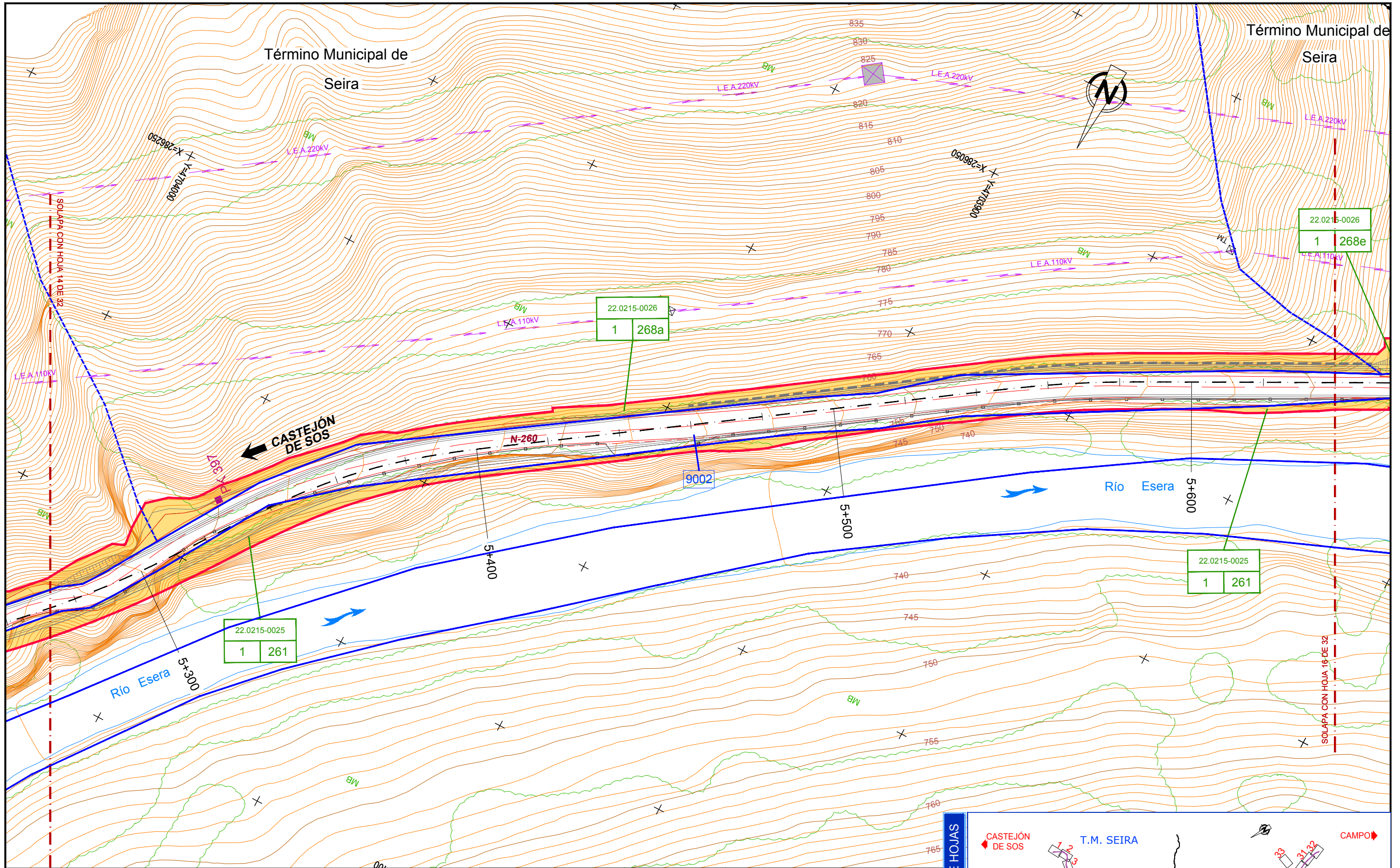


LEYENDA D.C. PARCELARIO Nº DE ORDEN 22.074-0064 3 97j Nº DE PARCELA Nº DE POLÍGONO	Límite de Parcela Límite de Subparcela Límite de Expropiación Límite de Polígono	Límite de Zona Urbana Zona de Expropiación Ocupación Temporal Zona Expropiada en Proyectos Anteriores
---	---	--

SERVIDUMBRES SUBTERRÁNEAS	
Eléctrica	Riego / Abastecimiento / Saneamiento
Telefónica	Telefónica

SERVIDUMBRES AÉREAS	
Eléctrica	Ampliación y/o Restos de Expropiación
Telefónica	



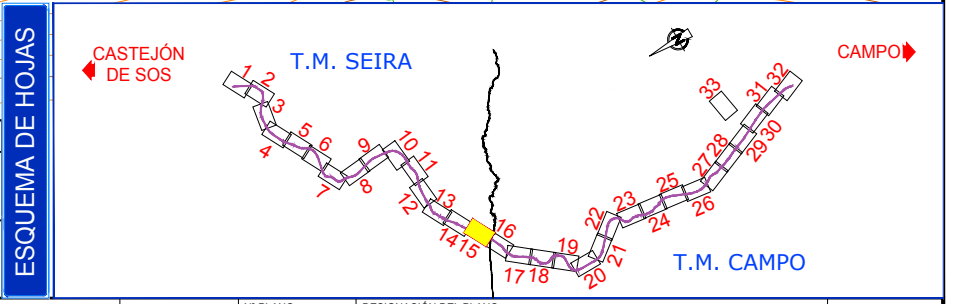


LEYENDA

Nº DE ORDEN 22.074-0064 3 97j	Nº DE PARCELA	Nº DE POLÍGONO	LÍMITE DE PARCELA	LÍMITE DE SUBPARCELA	LÍMITE DE EXPROPIACIÓN	LÍMITE DE POLÍGONO	LÍMITE DE ZONA URBANA	ZONA DE EXPROPIACIÓN	OCUPACIÓN TEMPORAL	ZONA EXPROPIADA EN PROYECTOS ANTERIORES
---------------------------------------	---------------	----------------	-------------------	----------------------	------------------------	--------------------	-----------------------	----------------------	--------------------	---

SERVIDUMBRES SUBTERRÁNEAS	
ELÉCTRICA	RIEGO / ABASTECIMIENTO / SANEAMIENTO
TELFÓNICA	TELFÓNICA

SERVIDUMBRES AÉREAS	
ELÉCTRICA	AMPLIACIÓN Y/O RESTOS DE EXPROPIACIÓN
TELFÓNICA	



SECRETARÍA DE ESTADO DE INFRAESTRUCTURAS, TRANSPORTE Y VIVIENDA
DIRECCIÓN GENERAL DE CARRETERAS
DEMARCACIÓN DE CARRETERAS DEL ESTADO EN ARAGÓN



ESCALAS: 1:1000
LINEAS ORIGINALES GRÁFICAS

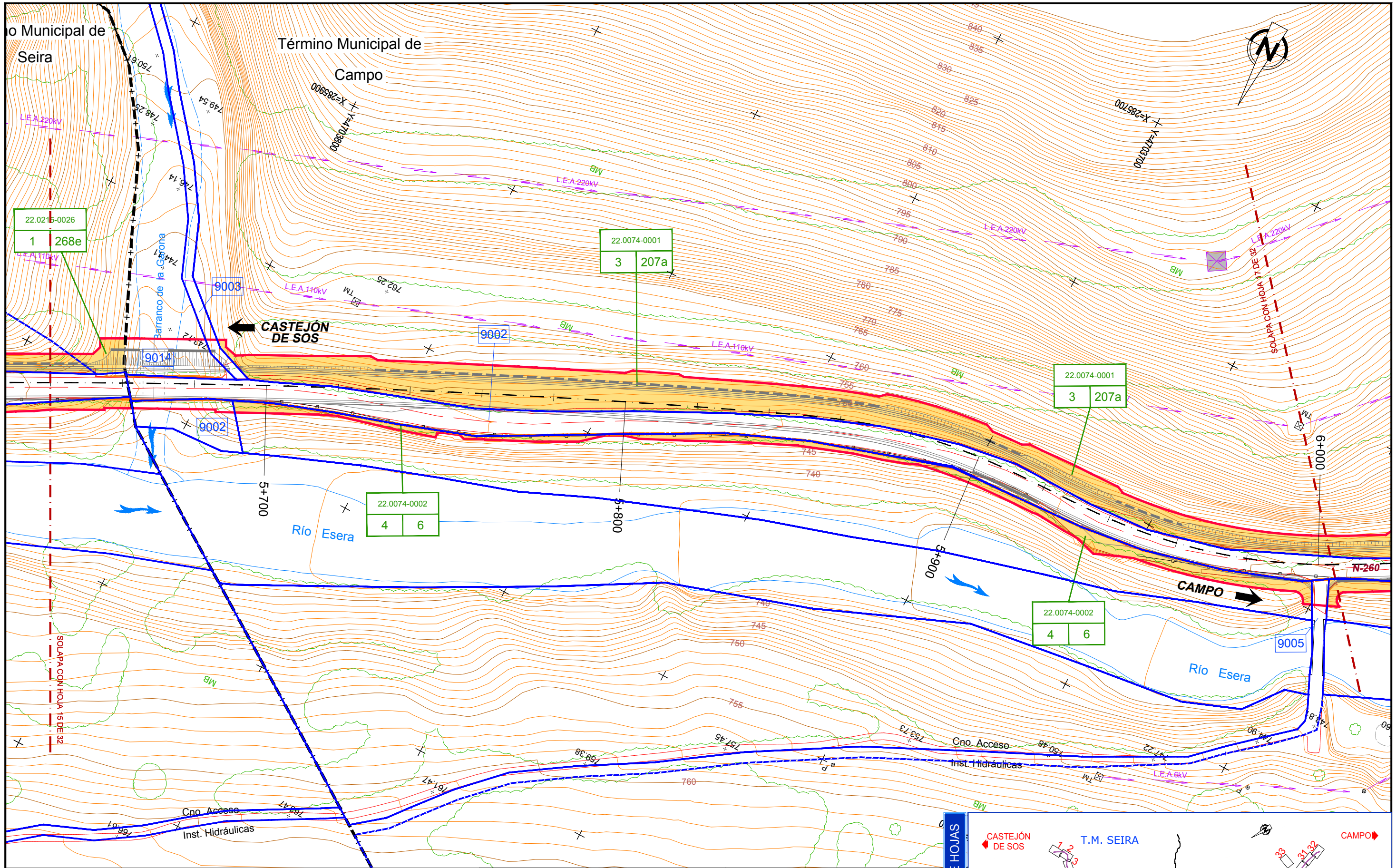
TÍTULO DEL PROYECTO: PROYECTO DE CONSTRUCCIÓN ACONDICIONAMIENTO N-260 TRAMO: CONGOSTO DEL VENTAMILLO - CAMPO PP.KK. 388,100 a 389,100 y PP.KK. 390,400 a 404,150

CLAVE: 20-HU-6220

Nº PLANO: 1

DESIGNACIÓN DEL PLANO: ANEJO Nº 21.- EXPROPIACIONES PARCELARIO

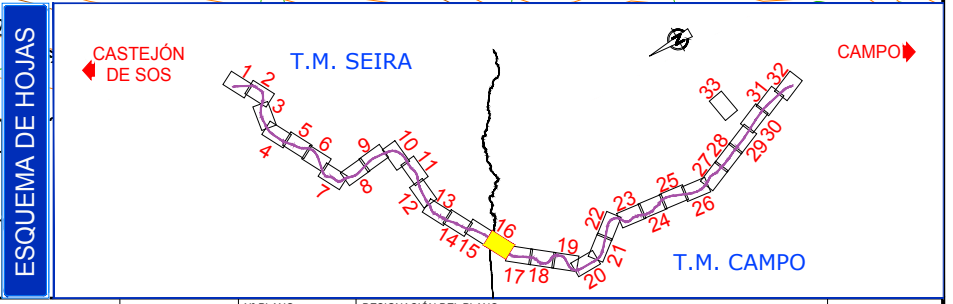
FECHA: MAYO 2019
HOJA 15 DE 33

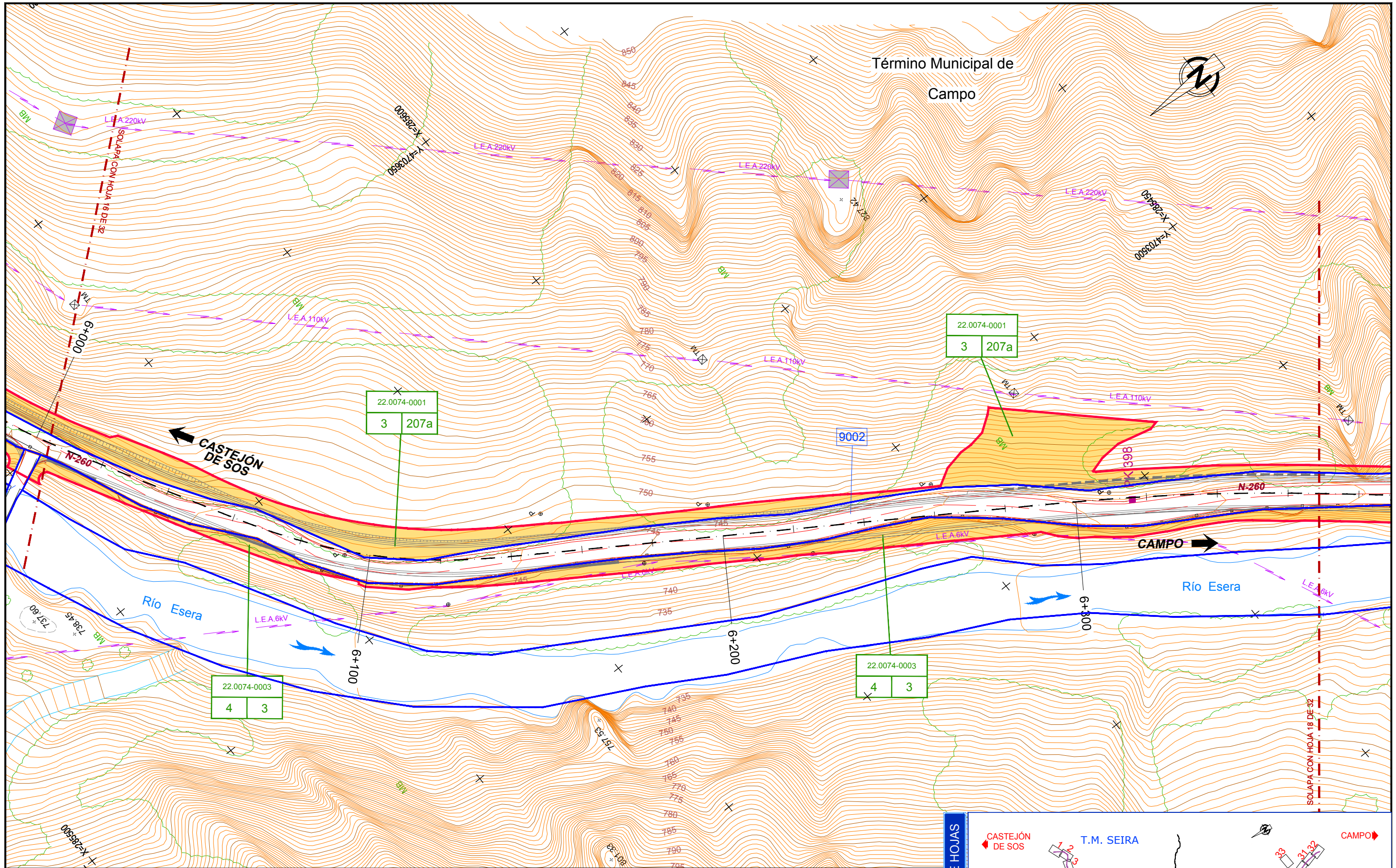


LEYENDA D.C. PARCELARIO	Nº DE ORDEN	LÍMITE DE PARCELA	LÍMITE DE ZONA URBANA
	22.074-0064	LÍMITE DE SUBPARCELA	ZONA DE EXPROPIACIÓN
	3 97j	LÍMITE DE EXPROPIACIÓN	OCCUPACIÓN TEMPORAL
	Nº DE PARCELA Nº DE POLÍGONO	LÍMITE DE POLÍGONO	ZONA EXPROPIADA EN PROYECTOS ANTERIORES

SERVIDUMBRES SUBTERRÁNEAS	
ELÉCTRICA	RIEGO / ABASTECIMIENTO / SANEAMIENTO
TELFÓNICA	TELFÓNICA

SERVIDUMBRES AÉREAS	
ELÉCTRICA	AMPLIACIÓN Y/O RESTOS DE EXPROPIACIÓN
TELFÓNICA	





Término Municipal de
Campo

CASTEJÓN
DE SOS

CAMPO

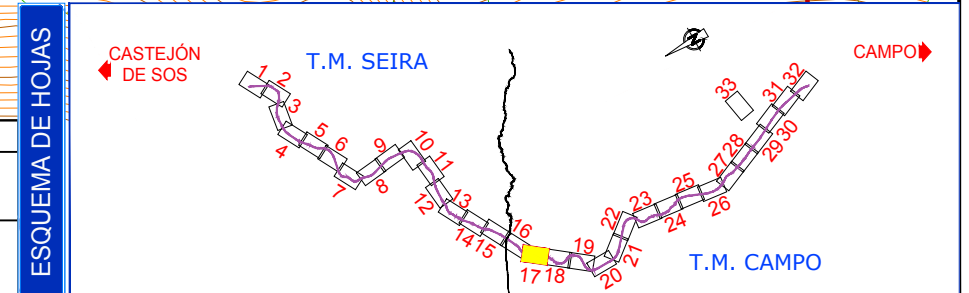
Río Esera

Río Esera

LEYENDA	Nº DE ORDEN 22.074-0064 3 97j	LÍMITE DE PARCELA	LÍMITE DE ZONA URBANA
	Nº DE PARCELA	LÍMITE DE SUBPARCELA	ZONA DE EXPROPIACIÓN
	Nº DE POLÍGONO	LÍMITE DE EXPROPIACIÓN	OCCUPACIÓN TEMPORAL
		LÍMITE DE POLÍGONO	ZONA EXPROPIADA EN PROYECTOS ANTERIORES

SERVIDUMBRES SUBTERRÁNEAS	
	ELÉCTRICA
	RIEGO / ABASTECIMIENTO / SANEAMIENTO
	TELFÓNICA

SERVIDUMBRES AÉREAS	
	ELÉCTRICA
	TELFÓNICA
	AMPLIACIÓN Y/O RESTOS DE EXPROPIACIÓN



SECRETARÍA DE ESTADO DE INFRAESTRUCTURAS
TRANSPORTE Y VIVIENDA
DIRECCIÓN GENERAL DE CARRETERAS
DEMARCACIÓN DE CARRETERAS
DEL ESTADO EN ARAGÓN



ESCALAS:
1:1000
UNE A3 ORIGINALS
GRÁFICAS

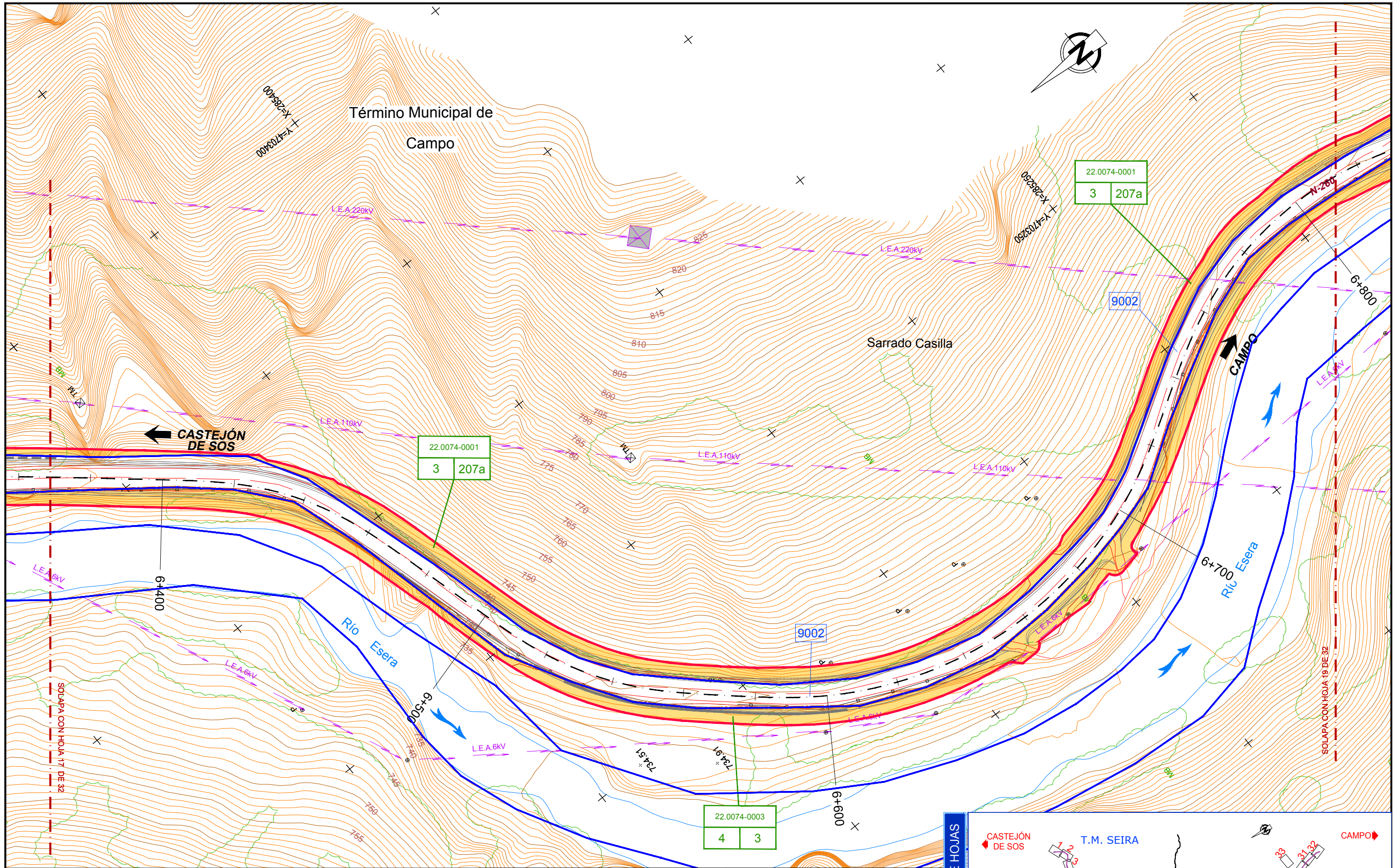
TÍTULO DEL PROYECTO:
PROYECTO DE CONSTRUCCIÓN
ACONDICIONAMIENTO N-260
TRAMO: CONGOSTO DEL VENTAMILLO - CAMPO
PP.KK. 388,100 a 389,100 y PP.KK. 390,400 a 404,150

CLAVE:
20-HU-6220

Nº PLANO:
1

DESIGNACIÓN DEL PLANO:
ANEJO Nº 21.- EXPROPIACIONES
PARCELARIO

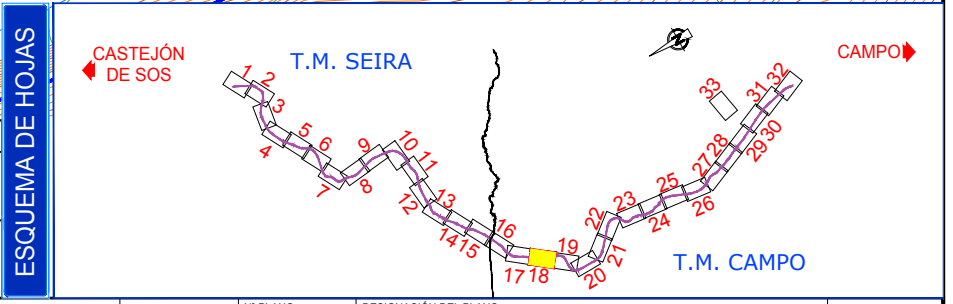
FECHA:
MAYO 2019
HOJA 17 DE 33



LEYENDA N° DE ORDEN 22.074-0064 3 97j N° DE PARCELA N° DE POLÍGONO	LÍMITE DE PARCELA LÍMITE DE SUBPARCELA LÍMITE DE EXPROPIACIÓN LÍMITE DE POLÍGONO	LÍMITE DE ZONA URBANA ZONA DE EXPROPIACIÓN OCUPACIÓN TEMPORAL ZONA EXPROPIADA EN PROYECTOS ANTERIORES
--	---	--

SERVIDUMBRES SUBTERRÁNEAS	
ELÉCTRICA	RIEGO / ABASTECIMIENTO / SANEAMIENTO
TELEFÓNICA	TELEFÓNICA

SERVIDUMBRES AÉREAS	
ELÉCTRICA	AMPLIACIÓN Y/O RESTOS DE EXPROPIACIÓN
TELEFÓNICA	



SECRETARÍA DE ESTADO DE INFRAESTRUCTURAS, TRANSPORTE Y VIVIENDA
 DIRECCIÓN GENERAL DE CARRETERAS
 DEMARCACIÓN DE CARRETERAS DEL ESTADO EN ARAGÓN



ESCALAS:
 1:1000
 UNES A3 ORIGINALES
 GRÁFICAS

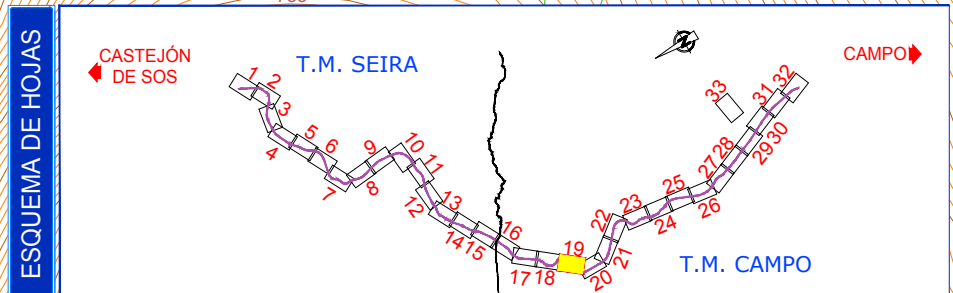
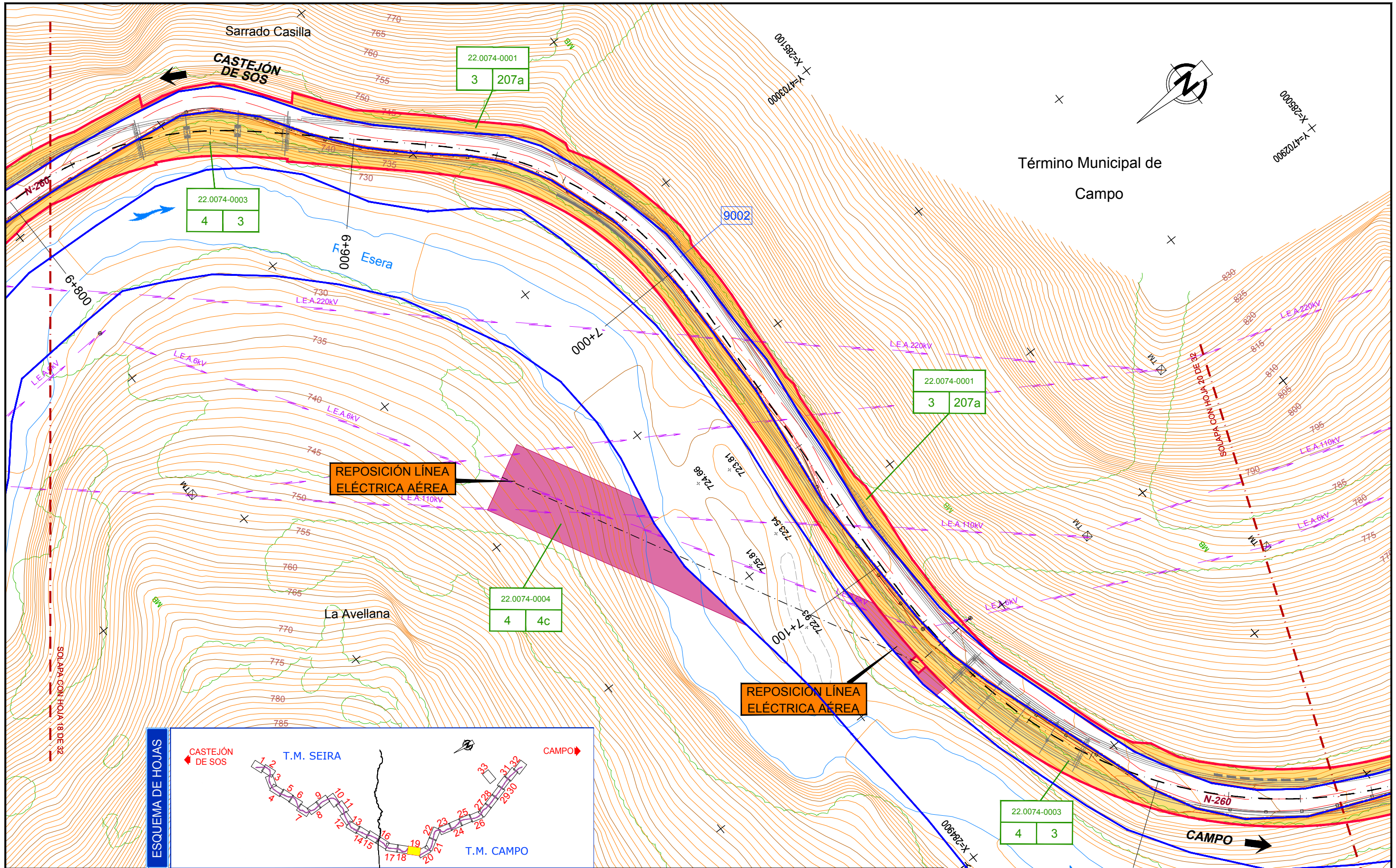
TÍTULO DEL PROYECTO:
 PROYECTO DE CONSTRUCCIÓN ACONDICIONAMIENTO N-260 TRAMO: CONGOSTO DEL VENTAMILLO - CAMPO
 PP.KK. 388,100 a 389,100 y PP.KK. 390,400 a 404,150

CLAVE:
 20-HU-6220

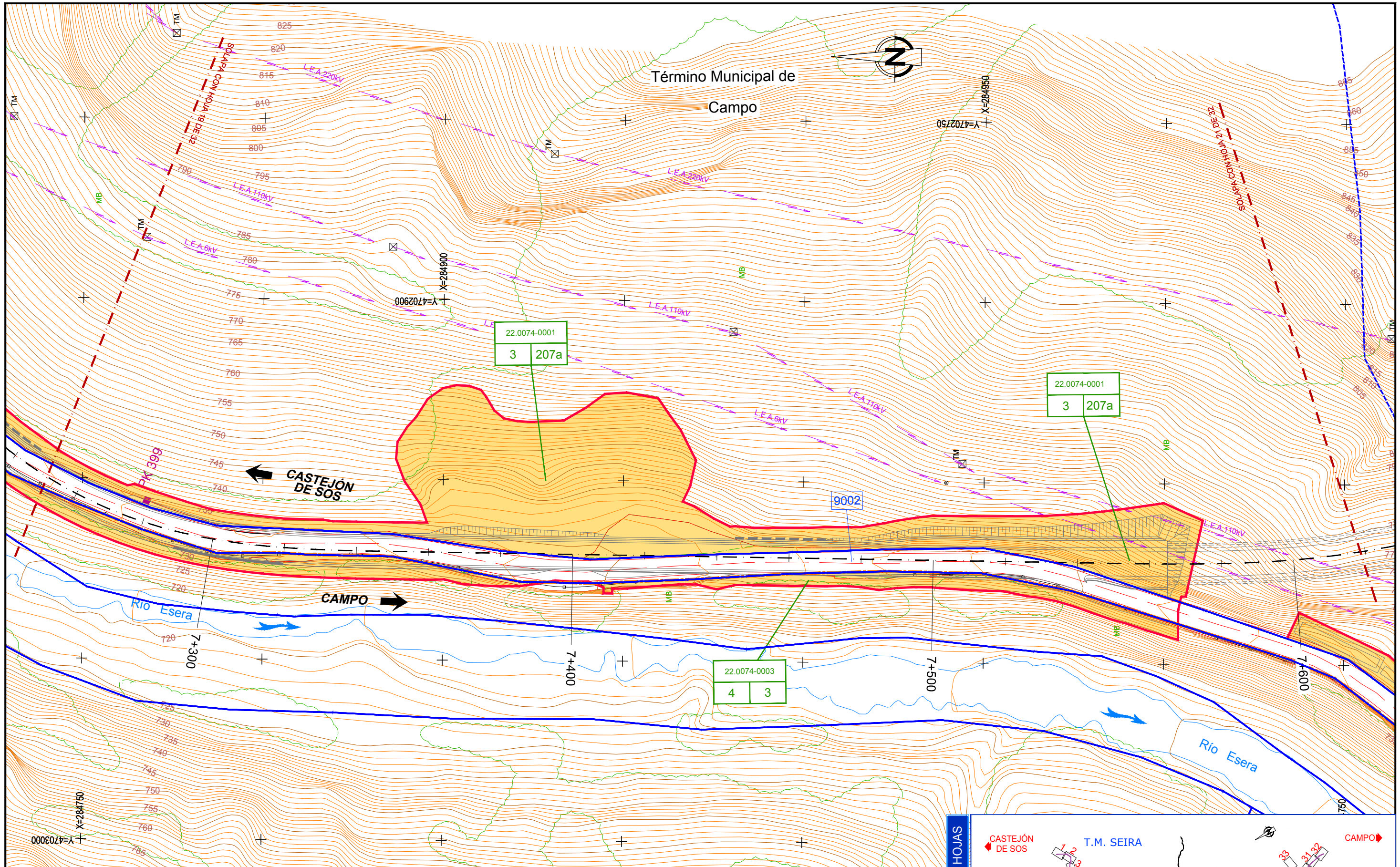
Nº PLANO:
 1

DESIGNACIÓN DEL PLANO:
 ANEJO Nº 21.- EXPROPIACIONES PARCELARIO

FECHA:
 MAYO 2019
 HOJA 18 DE 33



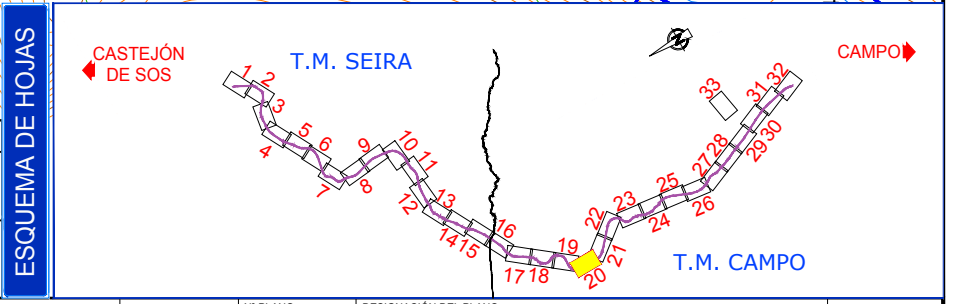
LEYENDA N° DE ORDEN 22.074-0064 3 97j N° DE PARCELA N° DE POLÍGONO	LÍMITE DE PARCELA LÍMITE DE SUBPARCELA LÍMITE DE EXPROPIACIÓN LÍMITE DE POLÍGONO	LÍMITE DE ZONA URBANA ZONA DE EXPROPIACIÓN OCUPACIÓN TEMPORAL ZONA EXPROPIADA EN PROYECTOS ANTERIORES	SERVIDUMBRES SUBTERRÁNEAS ELÉCTRICA RIEGO / ABASTECIMIENTO / SANEAMIENTO TELEFÓNICA	SERVIDUMBRES AÉREAS ELÉCTRICA TELEFÓNICA AMPLIACIÓN Y/O RESTOS DE EXPROPIACIÓN
--	---	--	---	--



LEYENDA	Nº DE ORDEN 22.074-0064 3 971	LÍMITE DE PARCELA	LÍMITE DE ZONA URBANA
	Nº DE PARCELA	LÍMITE DE SUBPARCELA	ZONA DE EXPROPIACIÓN
	Nº DE POLÍGONO	LÍMITE DE EXPROPIACIÓN	OCCUPACIÓN TEMPORAL
		LÍMITE DE POLÍGONO	ZONA EXPROPIADA EN PROYECTOS ANTERIORES

SERVIDUMBRES SUBTERRÁNEAS	
[Red dashed line]	ELÉCTRICA
[Blue dashed line]	RIEGO / ABASTECIMIENTO / SANEAMIENTO
[Grey dashed line]	TELFÓNICA

SERVIDUMBRES AÉREAS	
[Red solid line]	ELÉCTRICA
[Grey solid line]	TELFÓNICA
[Yellow solid line]	AMPLIACIÓN Y/O RESTOS DE EXPROPIACIÓN



SECRETARÍA DE ESTADO DE INFRAESTRUCTURAS, TRANSPORTE Y VIVIENDA
DIRECCIÓN GENERAL DE CARRETERAS
DEMARCACIÓN DE CARRETERAS DEL ESTADO EN ARAGÓN



ESCALAS:
1:1000
UNE A3 ORIGINALS
GRÁFICAS

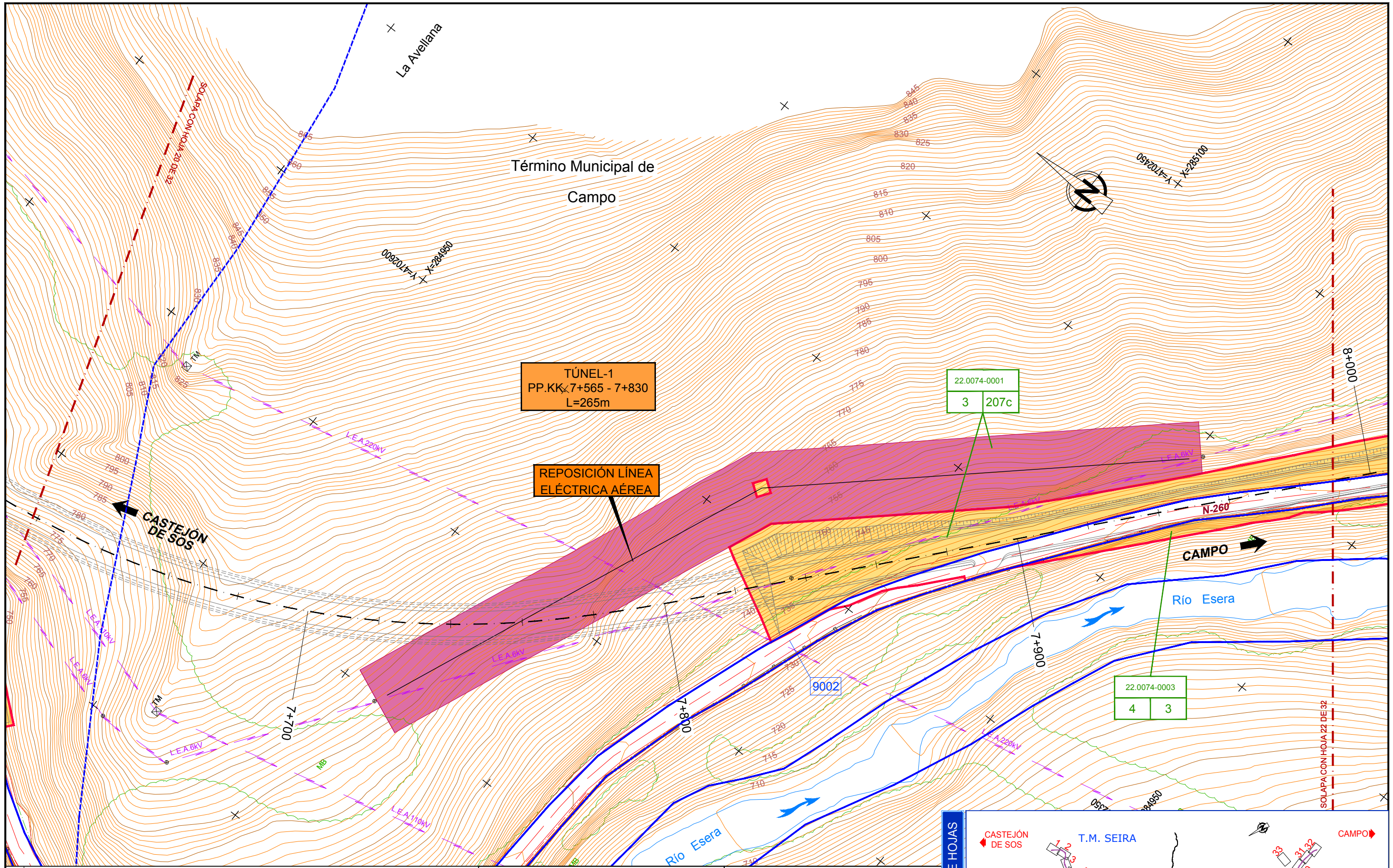
TÍTULO DEL PROYECTO: PROYECTO DE CONSTRUCCIÓN ACONDICIONAMIENTO N-260 TRAMO: CONGOSTO DEL VENTAMILLO - CAMPO PP.KK. 388,100 a 389,100 y PP.KK. 390,400 a 404,150

CLAVE: 20-HU-6220

Nº PLANO: 1

DESIGNACIÓN DEL PLANO: ANEJO Nº 21.- EXPROPIACIONES PARCELARIO

FECHA: MAYO 2019
HOJA 20 DE 33



22.0074-0001
3 207c

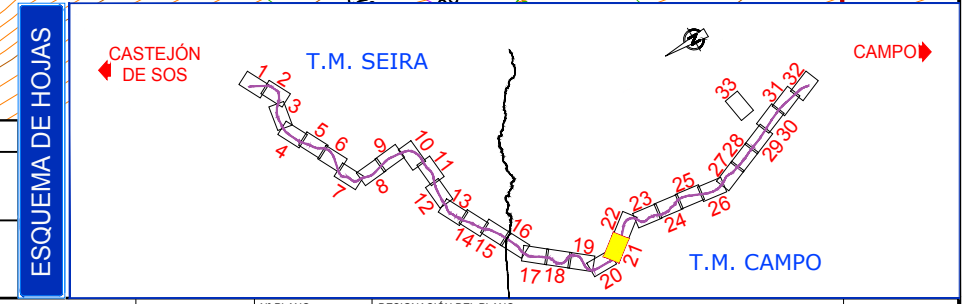
TÚNEL-1
PP.KK. 7+565 - 7+830
L=265m

REPOSICIÓN LÍNEA
ELÉCTRICA AÉREA

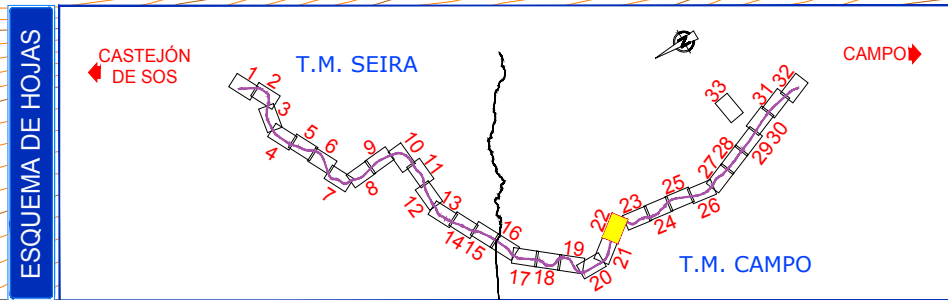
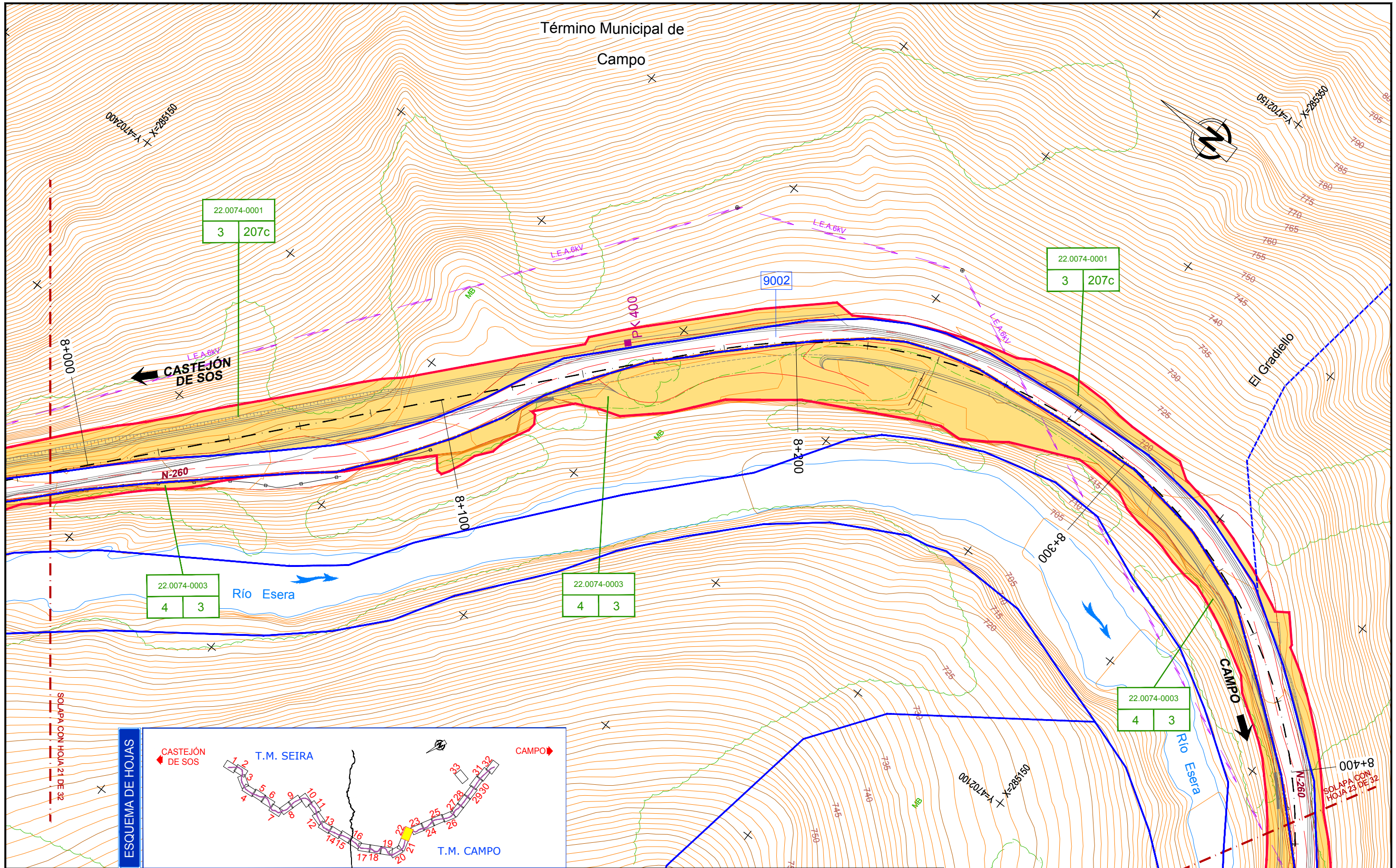
22.0074-0003
4 3

LEYENDA Nº DE ORDEN 22.074-0064 3 97j Nº DE PARCELA Nº DE POLÍGONO	LÍMITE DE PARCELA LÍMITE DE SUBPARCELA LÍMITE DE EXPROPIACIÓN LÍMITE DE POLÍGONO	LÍMITE DE ZONA URBANA ZONA DE EXPROPIACIÓN OCUPACIÓN TEMPORAL ZONA EXPROPIADA EN PROYECTOS ANTERIORES	
	L.E.A. 220kV L.E.A. 110kV L.E.A. 6kV	ELÉCTRICA RIEGO / ABASTECIMIENTO / SANEAMIENTO TELEFÓNICA	ELÉCTRICA TELEFÓNICA AMPLIACIÓN Y/O RESTOS DE EXPROPIACIÓN

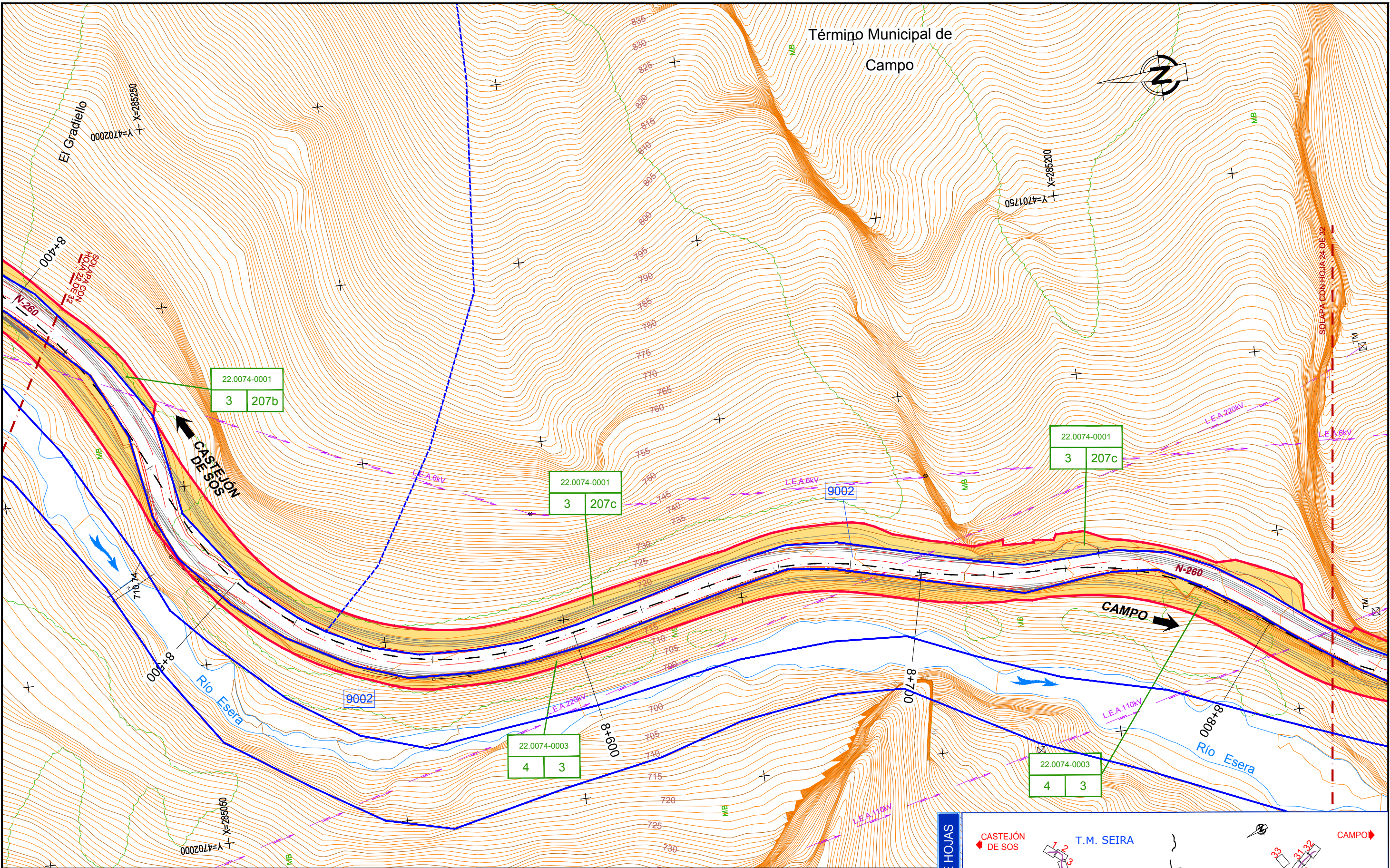
SERVIDUMBRES SUBTERRÁNEAS	SERVIDUMBRES AÉREAS
ELÉCTRICA RIEGO / ABASTECIMIENTO / SANEAMIENTO TELEFÓNICA	ELÉCTRICA TELEFÓNICA AMPLIACIÓN Y/O RESTOS DE EXPROPIACIÓN



Término Municipal de
Campo



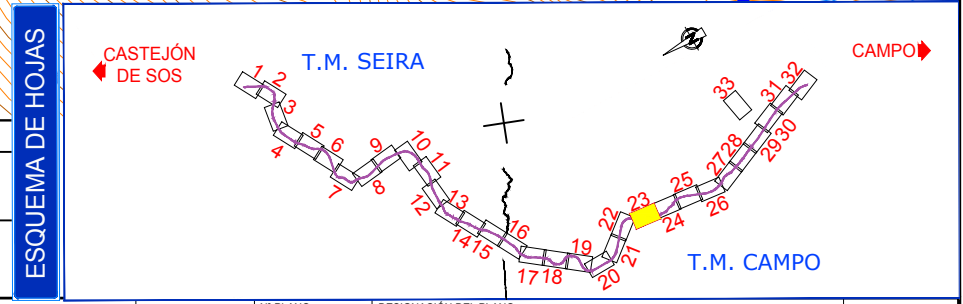
LEYENDA N° DE ORDEN 22.074-0064 3 97j N° DE PARCELA N° DE POLÍGONO	LÍMITE DE PARCELA LÍMITE DE SUBPARCELA LÍMITE DE EXPROPIACIÓN LÍMITE DE POLÍGONO	LÍMITE DE ZONA URBANA ZONA DE EXPROPIACIÓN OCUPACIÓN TEMPORAL ZONA EXPROPIADA EN PROYECTOS ANTERIORES	SERVIDUMBRES SUBTERRÁNEAS ELÉCTRICA RIEGO / ABASTECIMIENTO / SANEAMIENTO TELEFÓNICA	SERVIDUMBRES AÉREAS ELÉCTRICA TELEFÓNICA AMPLIACIÓN Y/O RESTOS DE EXPROPIACIÓN
--	---	--	--	---



LEYENDA	Nº DE ORDEN	LÍMITE DE PARCELA	LÍMITE DE ZONA URBANA
	22.074-0064	LÍMITE DE SUBPARCELA	ZONA DE EXPROPIACIÓN
	3 971	LÍMITE DE EXPROPIACIÓN	OCUPACIÓN TEMPORAL
	Nº DE PARCELA Nº DE POLÍGONO	LÍMITE DE POLÍGONO	ZONA EXPROPIADA EN PROYECTOS ANTERIORES

SERVIDUMBRES SUBTERRÁNEAS	
ELÉCTRICA	RIEGO / ABASTECIMIENTO / SANEAMIENTO
TELEFÓNICA	TELEFÓNICA

SERVIDUMBRES AÉREAS	
ELÉCTRICA	AMPLIACIÓN Y/O RESTOS DE EXPROPIACIÓN
TELEFÓNICA	



SECRETARÍA DE ESTADO DE INFRAESTRUCTURAS, TRANSPORTE Y VIVIENDA
SECRETARÍA GENERAL DE INFRAESTRUCTURAS

DIRECCIÓN GENERAL DE CARRETERAS
DEMARCACIÓN DE CARRETERAS DEL ESTADO EN ARAGÓN



ESCALAS: 1:1000
LINEAS ORIGINALES GRÁFICAS

TÍTULO DEL PROYECTO: PROYECTO DE CONSTRUCCIÓN ACONDICIONAMIENTO N-260 TRAMO: CONGOSTO DEL VENTAMILLO - CAMPO PP.KK. 388,100 a 389,100 y PP.KK. 390,400 a 404,150

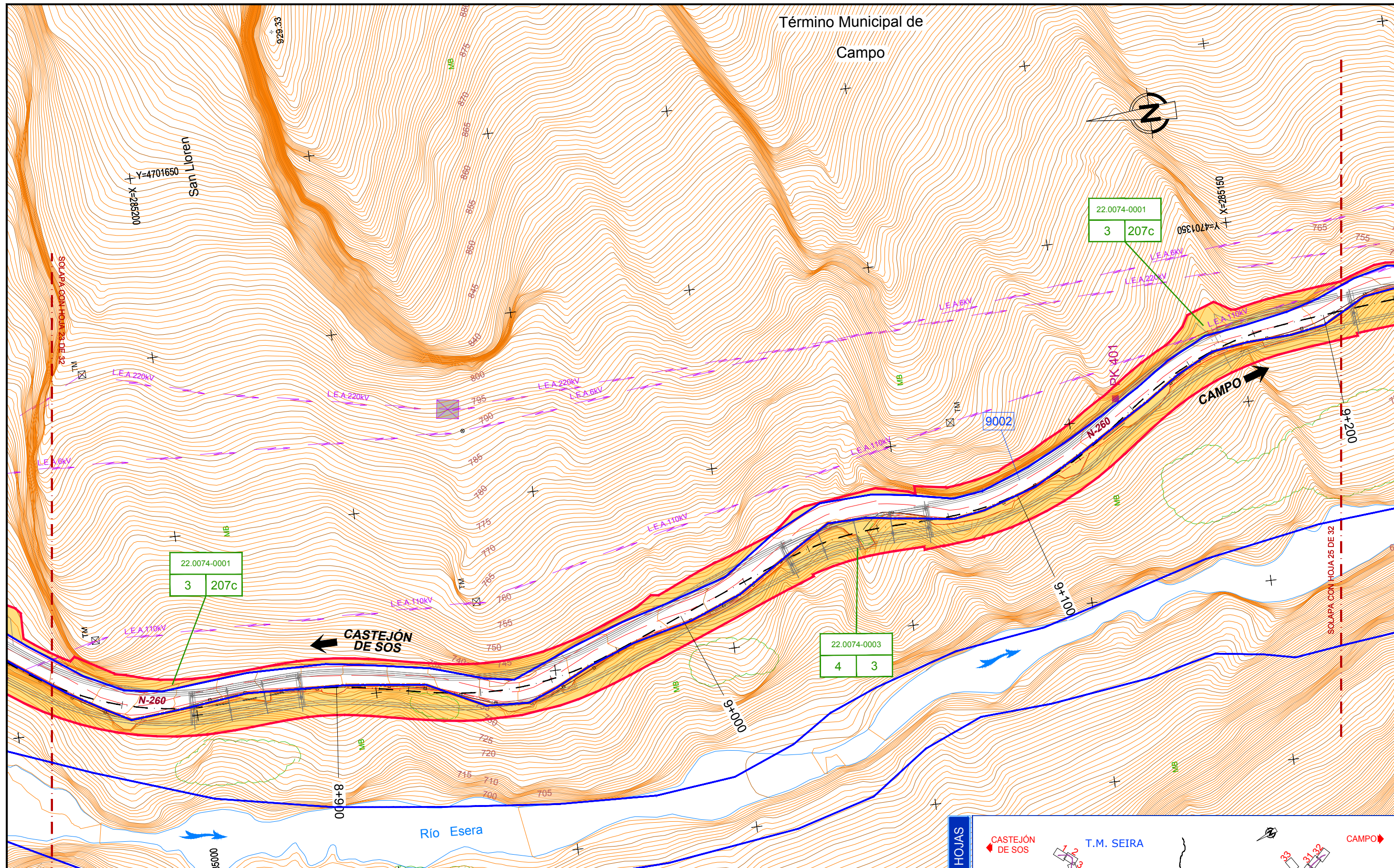
CLAVE: 20-HU-6220

Nº PLANO: 1

DESIGNACIÓN DEL PLANO: ANEJO Nº 21.- EXPROPIACIONES PARCELARIO

FECHA: MAYO 2019
HOJA 23 DE 33

Término Municipal de
Campo



22.0074-0001
3 207c

22.0074-0003
4 3

22.0074-0001
3 207c

LEYENDA

Nº DE ORDEN
22.074-0064
3 97j

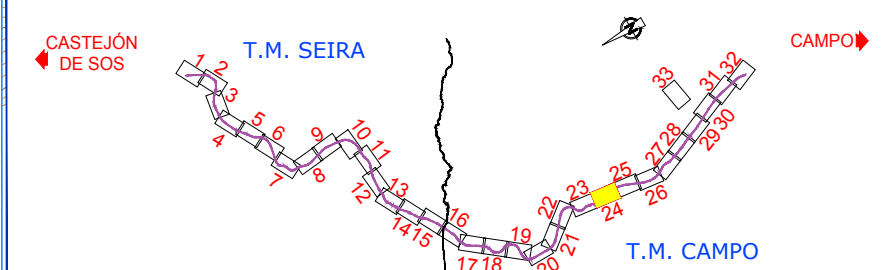
Nº DE PARCELA
Nº DE POLÍGONO

- LÍMITE DE PARCELA
- LÍMITE DE SUBPARCELA
- LÍMITE DE EXPROPIACIÓN
- LÍMITE DE POLÍGONO
- LÍMITE DE ZONA URBANA
- ZONA DE EXPROPIACIÓN
- OCUPACIÓN TEMPORAL
- ZONA EXPROPIADA EN PROYECTOS ANTERIORES

- SERVIDUMBRES SUBTERRÁNEAS
- ELÉCTRICA
 - RIEGO / ABASTECIMIENTO / SANEAMIENTO
 - TELEFÓNICA

- SERVIDUMBRES AÉREAS
- ELÉCTRICA
 - TELEFÓNICA
 - AMPLIACIÓN Y/O RESTOS DE EXPROPIACIÓN

ESQUEMA DE HOJAS



SECRETARÍA DE ESTADO DE INFRAESTRUCTURAS
TRANSPORTE Y VIVIENDA

DIRECCIÓN GENERAL DE CARRETERAS

SECRETARÍA GENERAL DE INFRAESTRUCTURAS

DEMARCACIÓN DE CARRETERAS
DEL ESTADO EN ARAGÓN



ESCALAS:

1:1000

LINEAS ORIGINALES

GRÁFICAS

TÍTULO DEL PROYECTO:

PROYECTO DE CONSTRUCCIÓN
ACONDICIONAMIENTO N-260
TRAMO: CONGOSTO DEL VENTAMILLO - CAMPO
PP.KK. 388,100 a 389,100 y PP.KK. 390,400 a 404,150

CLAVE:

20-HU-6220

Nº PLANO:

1

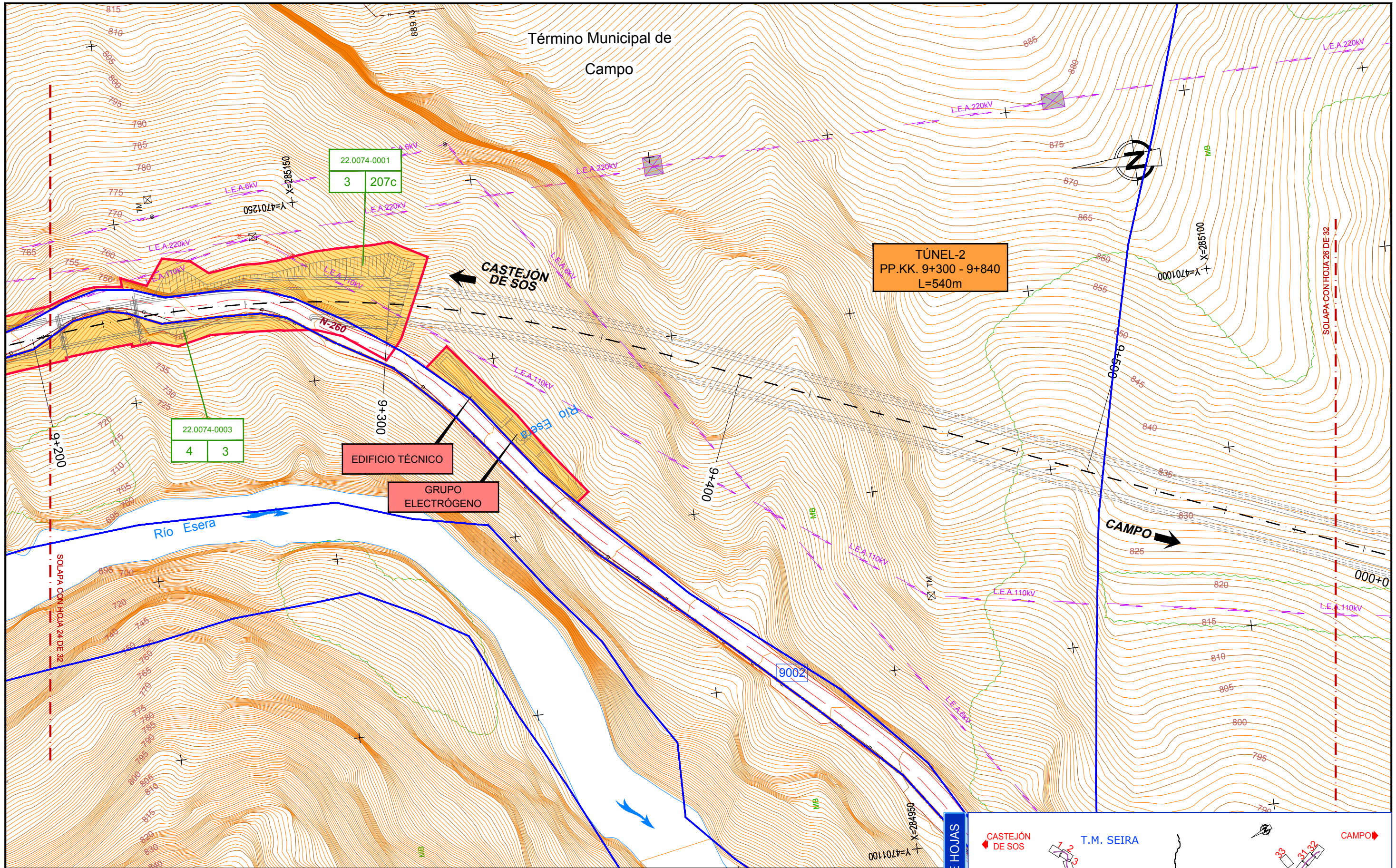
DESIGNACIÓN DEL PLANO:

ANEJO Nº 21.- EXPROPIACIONES
PARCELARIO

FECHA:

MAYO 2019

HOJA 24 DE 33



TÚNEL-2
PP.KK. 9+300 - 9+840
L=540m

22.0074-0001
3 207c

22.0074-0003
4 3

EDIFICIO TÉCNICO

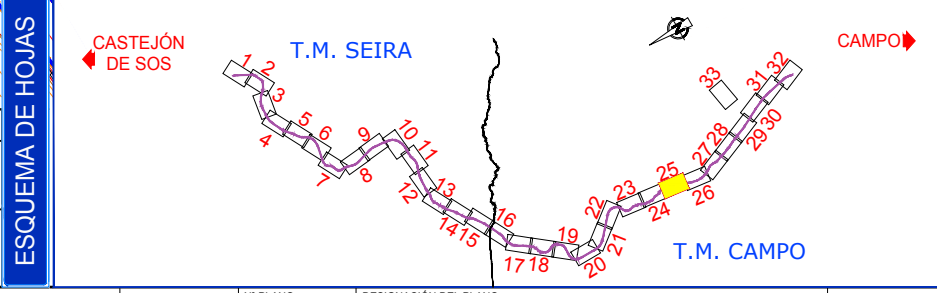
GRUPO ELECTRÓGENO

Río Esera

Término Municipal de
Campo

CASTEJÓN DE SOS

CAMPO



LEYENDA		SERVIDUMBRES SUBTERRÁNEAS		SERVIDUMBRES AÉREAS	
Nº DE ORDEN 22.074-0064	LÍMITE DE PARCELA	ELÉCTRICA	ELÉCTRICA	TELEFÓNICA	AMPLIACIÓN Y/O RESTOS DE EXPROPIACIÓN
Nº DE PARCELA 3 97j	LÍMITE DE SUBPARCELA	RIEGO / ABASTECIMIENTO / SANEAMIENTO	TELEFÓNICA		
Nº DE POLÍGONO	LÍMITE DE EXPROPIACIÓN	TELEFÓNICA			
	LÍMITE DE POLÍGONO				
	LÍMITE DE ZONA URBANA				
	ZONA DE EXPROPIACIÓN				
	OCCUPACIÓN TEMPORAL				
	ZONA EXPROPIADA EN PROYECTOS ANTERIORES				



SECRETARÍA DE ESTADO DE INFRAESTRUCTURAS
TRANSPORTE Y VIVIENDA

DIRECCIÓN GENERAL DE CARRETERAS
DEMARCACIÓN DE CARRETERAS
DEL ESTADO EN ARAGÓN



ESCALAS:
1:1000
UNES A3 ORIGINALS
GRÁFICAS

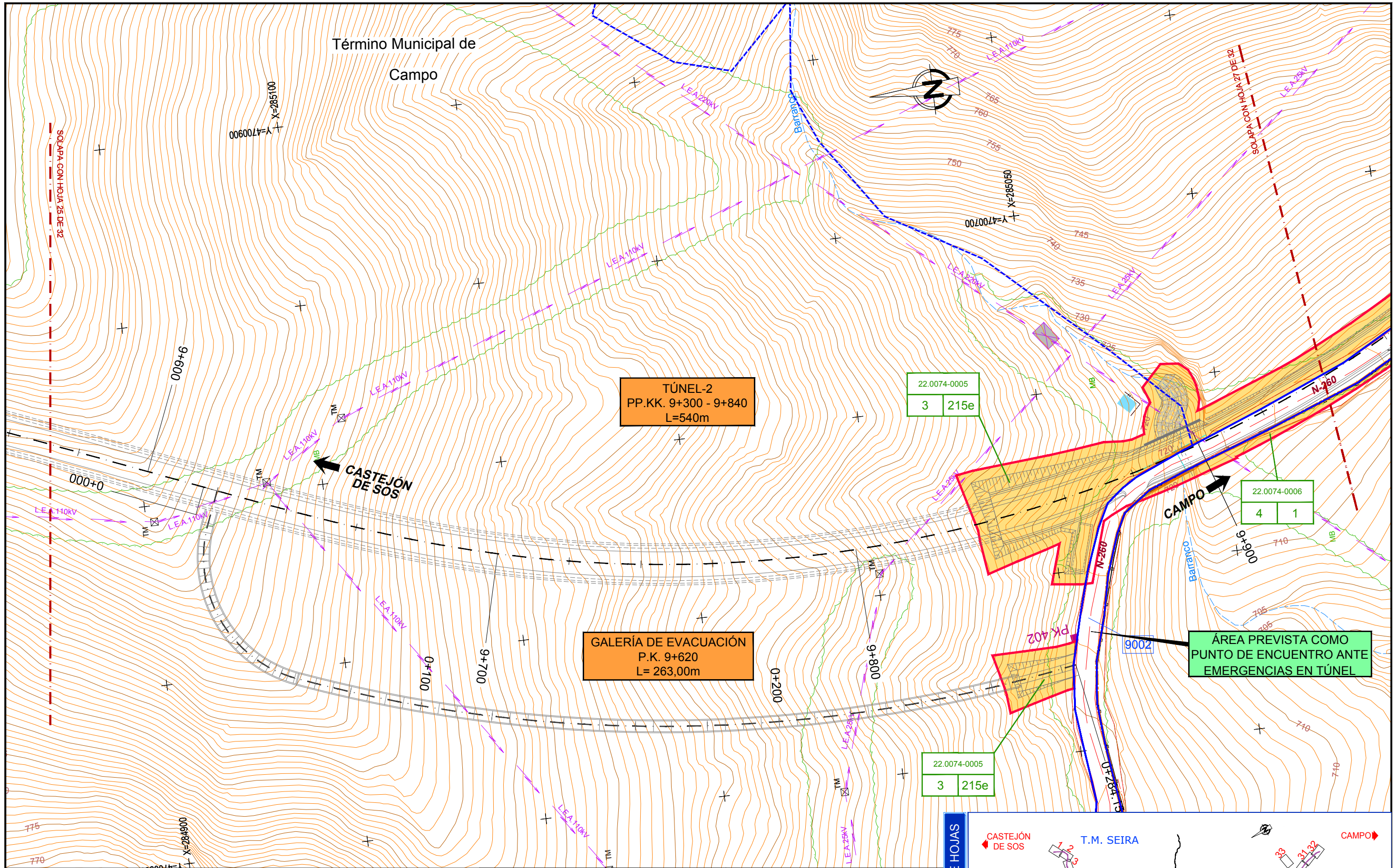
TÍTULO DEL PROYECTO:
PROYECTO DE CONSTRUCCIÓN
ACONDICIONAMIENTO N-260
TRAMO: CONGOSTO DEL VENTAMILLO - CAMPO
PP.KK. 388,100 a 389,100 y PP.KK. 390,400 a 404,150

CLAVE:
20-HU-6220

Nº PLANO:
1

DESIGNACIÓN DEL PLANO:
ANEJO Nº 21.- EXPROPIACIONES
PARCELARIO

FECHA:
MAYO 2019
HOJA 25 DE 33



TÚNEL-2
PP.KK. 9+300 - 9+840
L=540m

GALERÍA DE EVACUACIÓN
P.K. 9+620
L= 263,00m

22.0074-0005
3 | 215e

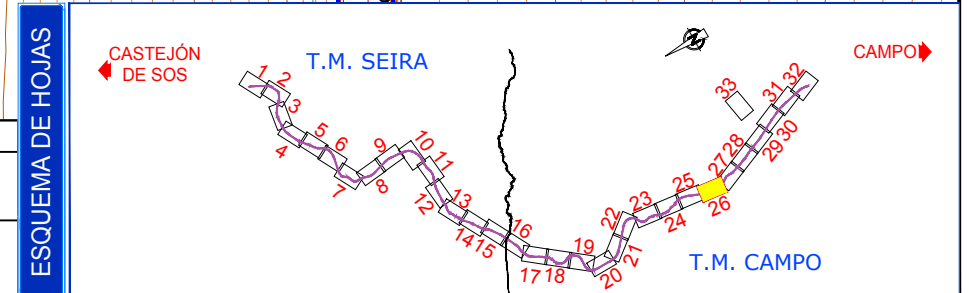
22.0074-0006
4 | 1

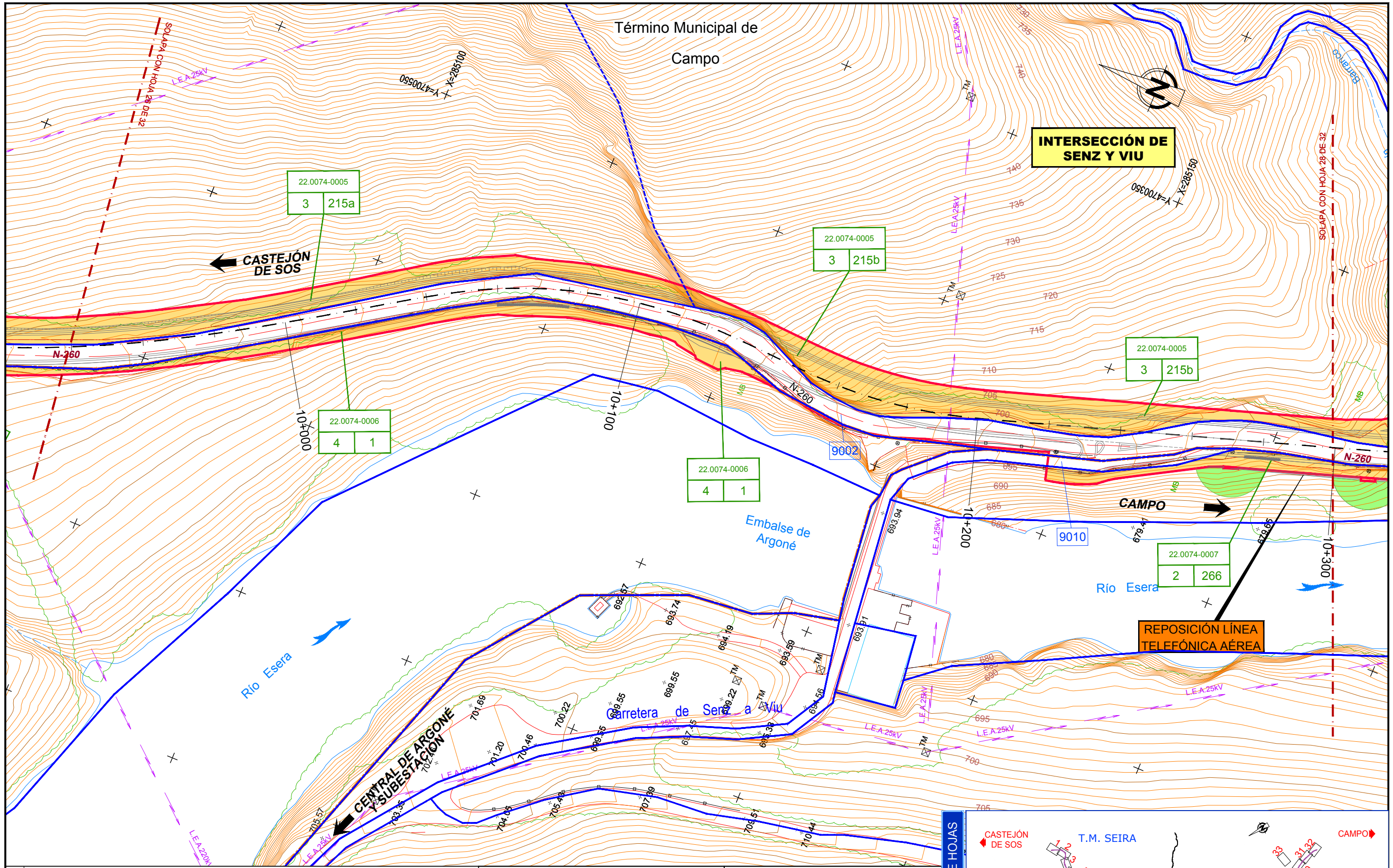
ÁREA PREVISTA COMO
PUNTO DE ENCUENTRO ANTE
EMERGENCIAS EN TÚNEL

22.0074-0005
3 | 215e

LEYENDA Nº DE ORDEN 22.074-0064 3 97j Nº DE PARCELA Nº DE POLÍGONO	LÍMITE DE PARCELA LÍMITE DE SUBPARCELA LÍMITE DE EXPROPIACIÓN LÍMITE DE POLÍGONO	LÍMITE DE ZONA URBANA ZONA DE EXPROPIACIÓN OCUPACIÓN TEMPORAL ZONA EXPROPIADA EN PROYECTOS ANTERIORES
	ELÉCTRICA RIEGO / ABASTECIMIENTO / SANEAMIENTO TELEFÓNICA	ELÉCTRICA TELEFÓNICA AMPLIACIÓN Y/O RESTOS DE EXPROPIACIÓN

SERVIDUMBRES SUBTERRÁNEAS ELÉCTRICA RIEGO / ABASTECIMIENTO / SANEAMIENTO TELEFÓNICA	SERVIDUMBRES AÉREAS ELÉCTRICA TELEFÓNICA AMPLIACIÓN Y/O RESTOS DE EXPROPIACIÓN
---	--



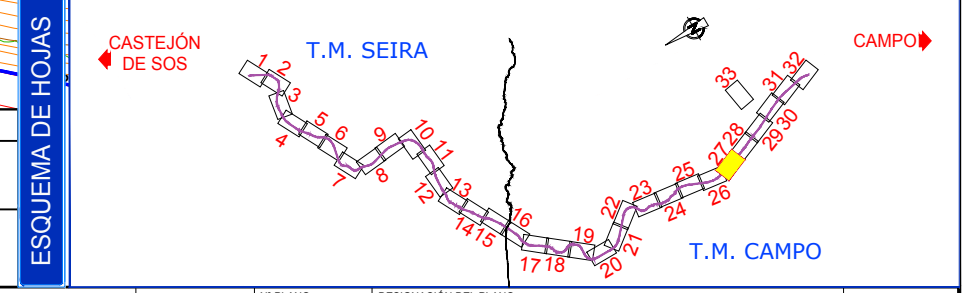


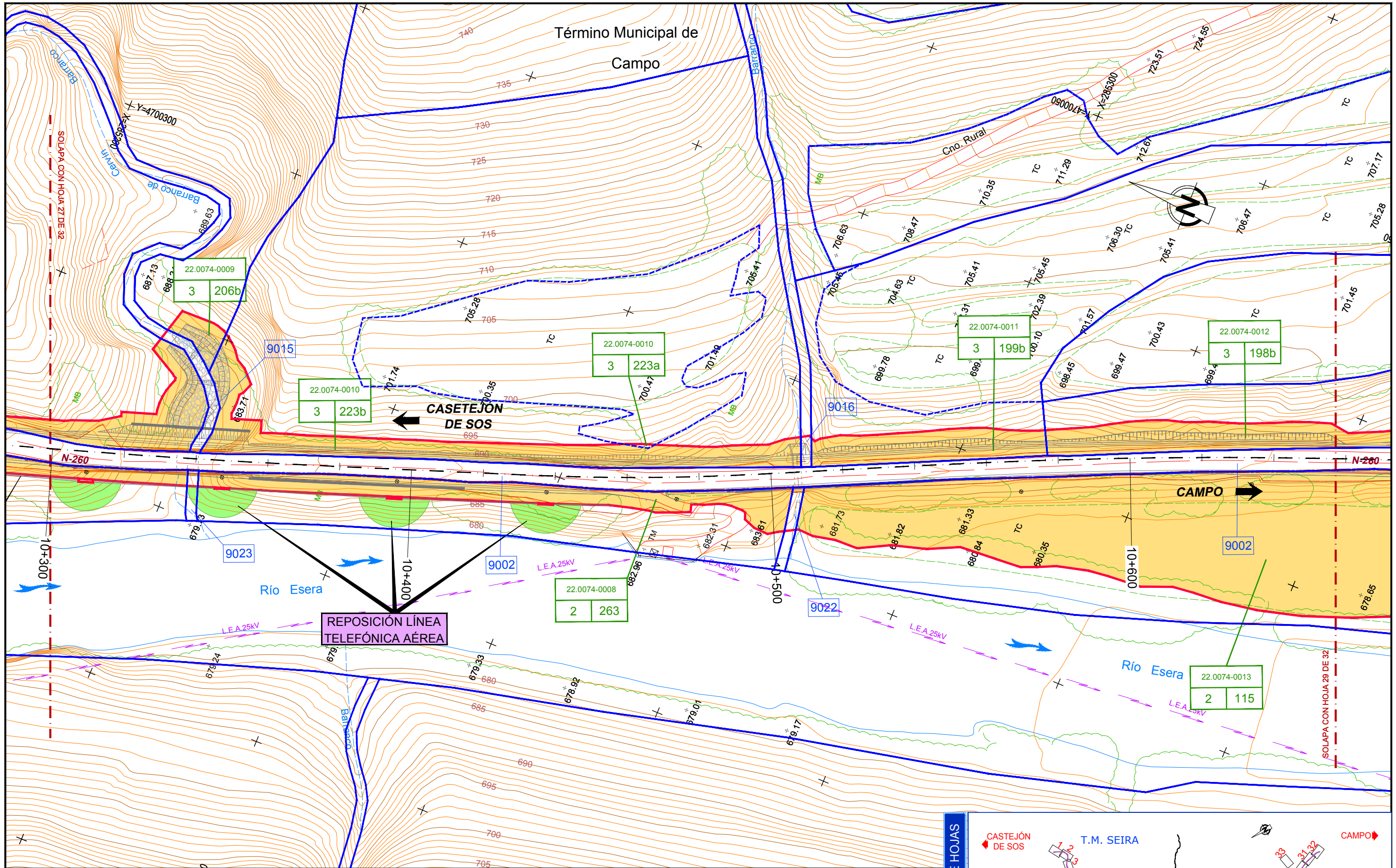
INTERSECCIÓN DE SENZ Y VIU

REPOSICIÓN LÍNEA TELEFÓNICA AÉREA

<p>LEYENDA</p> <p>Nº DE ORDEN 22.074-0064 3 97j</p> <p>Nº DE PARCELA Nº DE POLÍGONO</p>	<p>— LÍMITE DE PARCELA</p> <p>— LÍMITE DE SUBPARCELA</p> <p>— LÍMITE DE EXPROPIACIÓN</p> <p>— LÍMITE DE POLÍGONO</p>	<p>— LÍMITE DE ZONA URBANA</p> <p>— ZONA DE EXPROPIACIÓN</p> <p>— OCUPACIÓN TEMPORAL</p> <p>— ZONA EXPROPIADA EN PROYECTOS ANTERIORES</p>
	<p>— SERVIDUMBRES SUBTERRÁNEAS</p> <p>— ELÉCTRICA</p> <p>— RIEGO / ABASTECIMIENTO / SANEAMIENTO</p> <p>— TELEFÓNICA</p>	<p>— SERVIDUMBRES AÉREAS</p> <p>— ELÉCTRICA</p> <p>— TELEFÓNICA</p> <p>— AMPLIACIÓN Y/O RESTOS DE EXPROPIACIÓN</p>

<p>SERVIDUMBRES SUBTERRÁNEAS</p> <p>— ELÉCTRICA</p> <p>— RIEGO / ABASTECIMIENTO / SANEAMIENTO</p> <p>— TELEFÓNICA</p>	<p>SERVIDUMBRES AÉREAS</p> <p>— ELÉCTRICA</p> <p>— TELEFÓNICA</p> <p>— AMPLIACIÓN Y/O RESTOS DE EXPROPIACIÓN</p>
---	--

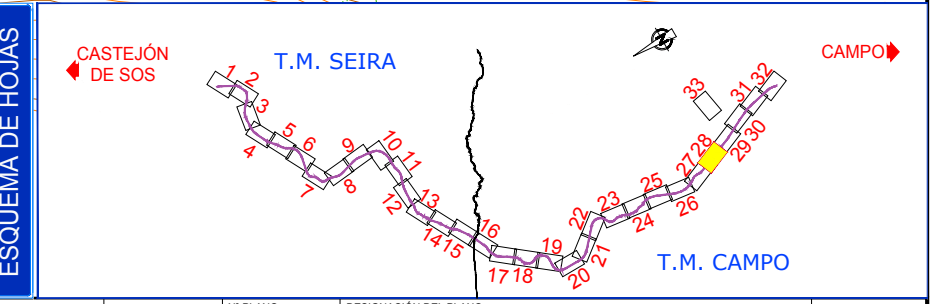




LEYENDA Nº DE ORDEN 22.074-0064 3 97j Nº DE PARCELA Nº DE POLÍGONO	Límite de Parcela Límite de Subparcela Límite de Expropiación Límite de Polígono	Límite de Zona Urbana Zona de Expropiación Ocupación Temporal Zona Expropiada en Proyectos Anteriores
	Límite de Parcela Límite de Subparcela Límite de Expropiación Límite de Polígono	Límite de Zona Urbana Zona de Expropiación Ocupación Temporal Zona Expropiada en Proyectos Anteriores

SERVIDUMBRES SUBTERRÁNEAS	
Eléctrica	Riego / Abastecimiento / Saneamiento
Telefónica	Telefónica

SERVIDUMBRES AÉREAS	
Eléctrica	Ampliación y/o Restos de Expropiación
Telefónica	



SECRETARÍA DE ESTADO DE INFRAESTRUCTURAS, TRANSPORTE Y VIVIENDA
SECRETARÍA GENERAL DE INFRAESTRUCTURAS

DIRECCIÓN GENERAL DE CARRETERAS
DEMARCAÇÃO DE CARRETERAS DEL ESTADO EN ARAGÓN



ESCALAS:
1:1000
UNES A3 ORIGINALS
GRÁFICAS

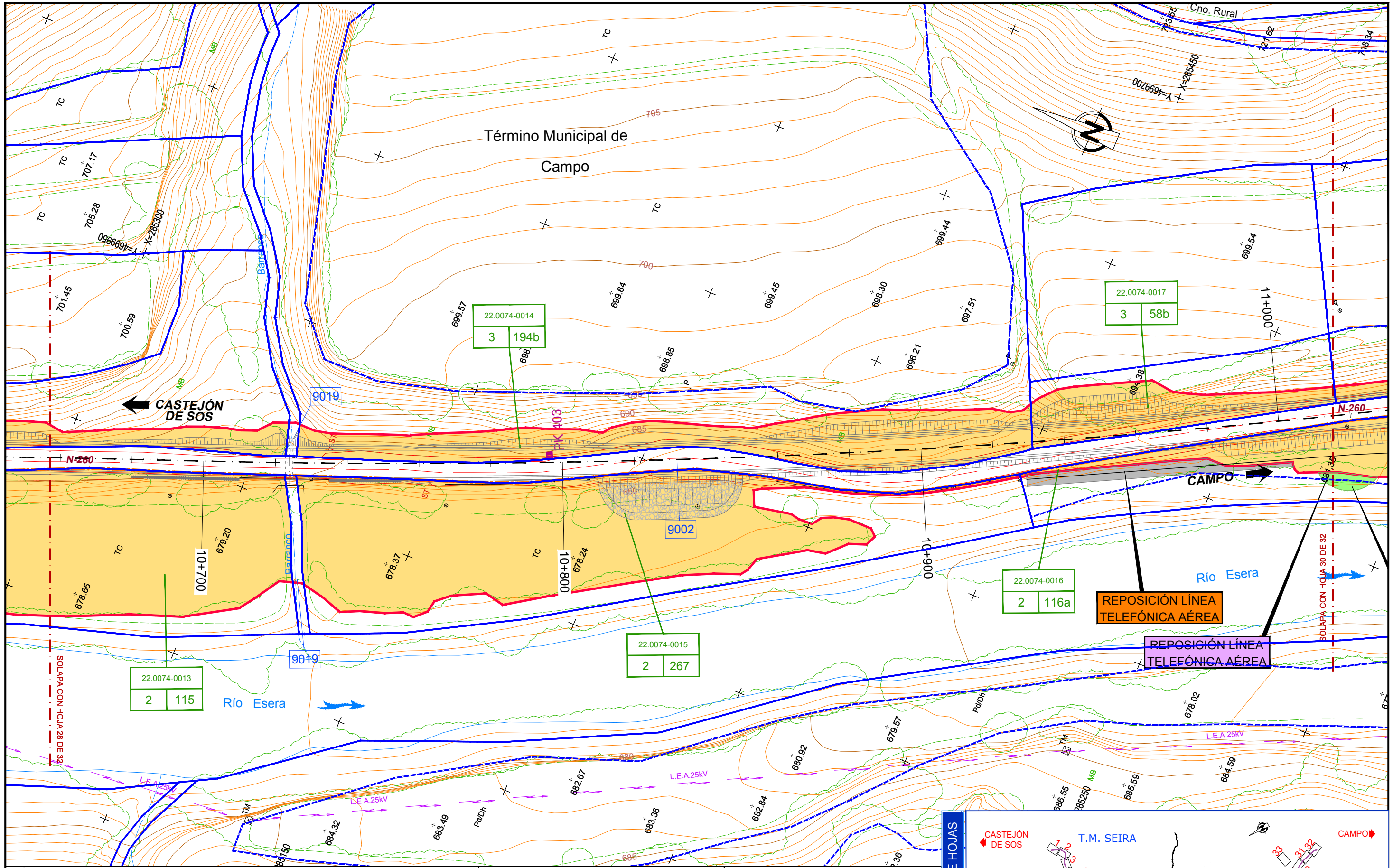
TÍTULO DEL PROYECTO:
PROYECTO DE CONSTRUCCIÓN ACONDICIONAMIENTO N-260 TRAMO: CONGOSTO DEL VENTAMILLO - CAMPO PP.KK. 388,100 a 389,100 y PP.KK. 390,400 a 404,150

CLAVE:
20-HU-6220

Nº PLANO:
1

DESIGNACIÓN DEL PLANO:
ANEJO Nº 21.- EXPROPIACIONES PARCELARIO

FECHA:
MAYO 2019
HOJA 28 DE 33

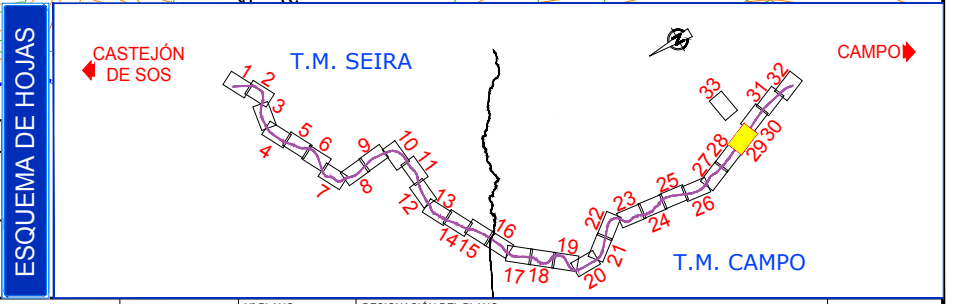


REPOSICIÓN LÍNEA TELEFÓNICA AÉREA

REPOSICIÓN LÍNEA TELEFÓNICA AÉREA

<p>LEYENDA</p> <p>Nº DE ORDEN 22.0074-0064 3 97j</p> <p>Nº DE PARCELA Nº DE POLÍGONO</p>	<p>— LÍMITE DE PARCELA</p> <p>— LÍMITE DE SUBPARCELA</p> <p>— LÍMITE DE EXPROPIACIÓN</p> <p>— LÍMITE DE POLÍGONO</p>	<p>— LÍMITE DE ZONA URBANA</p> <p>— ZONA DE EXPROPIACIÓN</p> <p>— OCUPACIÓN TEMPORAL</p> <p>— ZONA EXPROPIADA EN PROYECTOS ANTERIORES</p>
	<p>— SERVIDUMBRES SUBTERRÁNEAS</p> <p>— ELÉCTRICA</p> <p>— RIEGO / ABASTECIMIENTO / SANEAMIENTO</p> <p>— TELEFÓNICA</p>	<p>— SERVIDUMBRES AÉREAS</p> <p>— ELÉCTRICA</p> <p>— TELEFÓNICA</p> <p>— AMPLIACIÓN Y/O RESTOS DE EXPROPIACIÓN</p>

<p>SERVIDUMBRES SUBTERRÁNEAS</p> <p>— ELÉCTRICA</p> <p>— RIEGO / ABASTECIMIENTO / SANEAMIENTO</p> <p>— TELEFÓNICA</p>	<p>SERVIDUMBRES AÉREAS</p> <p>— ELÉCTRICA</p> <p>— TELEFÓNICA</p> <p>— AMPLIACIÓN Y/O RESTOS DE EXPROPIACIÓN</p>
---	--



SECRETARÍA DE ESTADO DE INFRAESTRUCTURAS, TRANSPORTE Y VIVIENDA
DIRECCIÓN GENERAL DE CARRETERAS
DEMARCACIÓN DE CARRETERAS DEL ESTADO EN ARAGÓN



ESCALAS:
1:1000
UNE-A3 ORIGINALS
GRÁFICAS

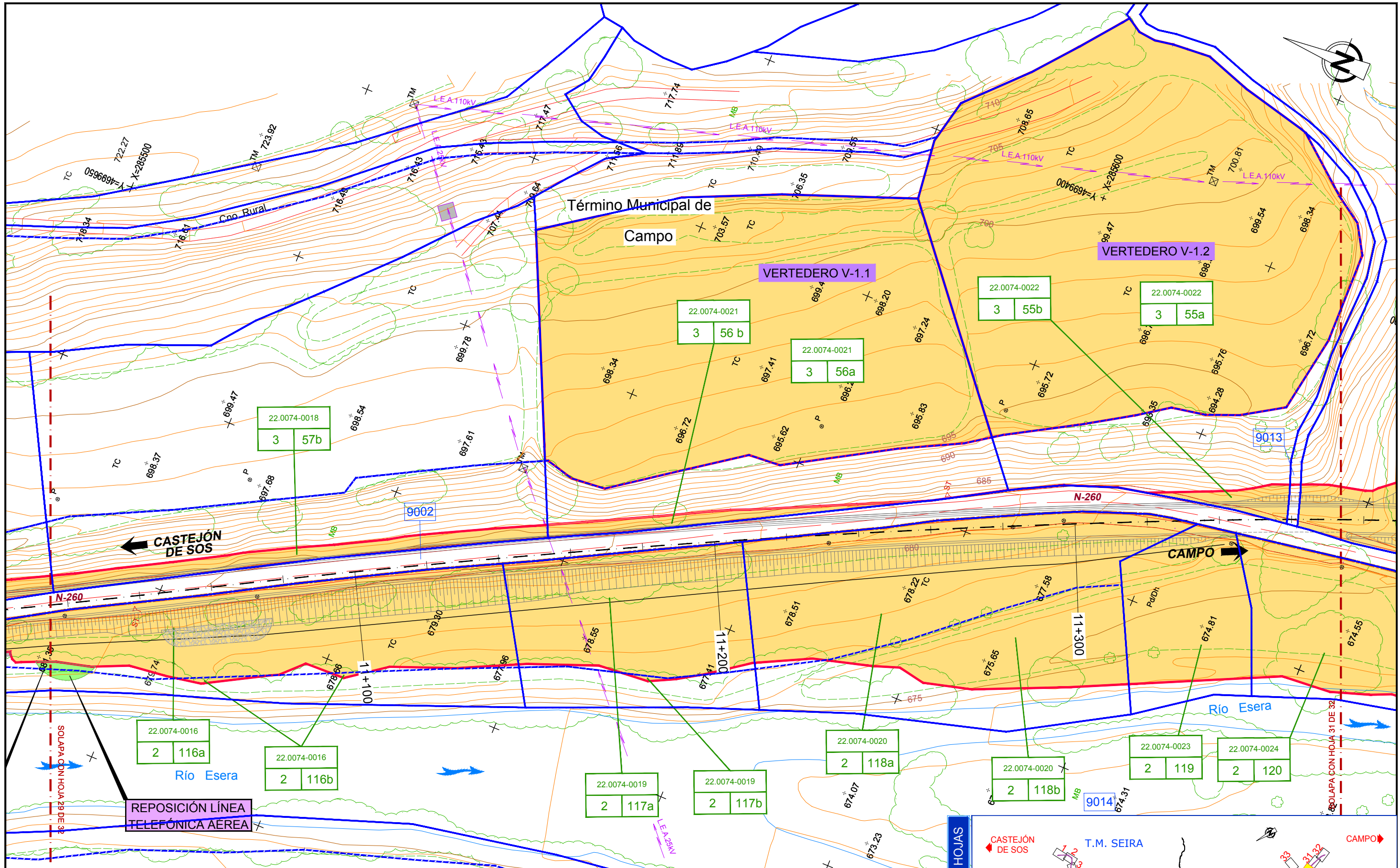
TÍTULO DEL PROYECTO:
PROYECTO DE CONSTRUCCIÓN ACONDICIONAMIENTO N-260 TRAMO: CONGOSTO DEL VENTAMILLO - CAMPO PP.KK. 388,100 a 389,100 y PP.KK. 390,400 a 404,150

CLAVE:
20-HU-6220

Nº PLANO:
1

DESIGNACIÓN DEL PLANO:
ANEJO Nº 21.- EXPROPIACIONES PARCELARIO

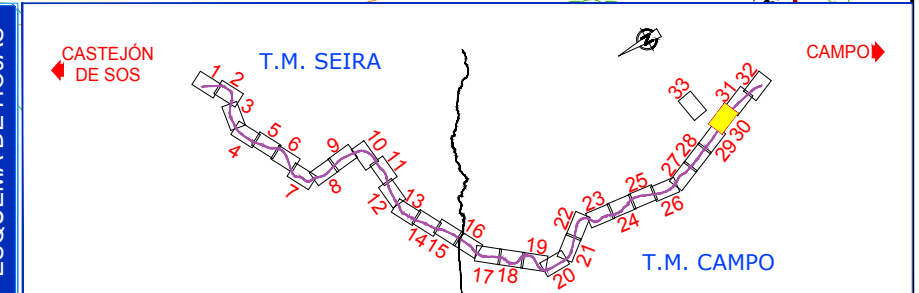
FECHA:
MAYO 2019
HOJA 29 DE 33



LEYENDA N° DE ORDEN 22.074-0064 3 97j N° DE PARCELA N° DE POLÍGONO	LÍMITE DE PARCELA	LÍMITE DE ZONA URBANA
	LÍMITE DE SUBPARCELA	ZONA DE EXPROPIACIÓN
	LÍMITE DE EXPROPIACIÓN	OCUPACIÓN TEMPORAL
	LÍMITE DE POLÍGONO	ZONA EXPROPIADA EN PROYECTOS ANTERIORES

SERVIDUMBRES SUBTERRÁNEAS	
	ELÉCTRICA
	RIEGO / ABASTECIMIENTO / SANEAMIENTO
	TELEFÓNICA

SERVIDUMBRES AÉREAS	
	ELÉCTRICA
	TELEFÓNICA
	AMPLIACIÓN Y/O RESTOS DE EXPROPIACIÓN



SECRETARÍA DE ESTADO DE INFRAESTRUCTURAS, TRANSPORTE Y VIVIENDA
 DIRECCIÓN GENERAL DE CARRETERAS
 DEMARCACIÓN DE CARRETERAS DEL ESTADO EN ARAGÓN



ESCALAS:
 1:1000
 UNES A3 ORIGINALES
 GRÁFICAS

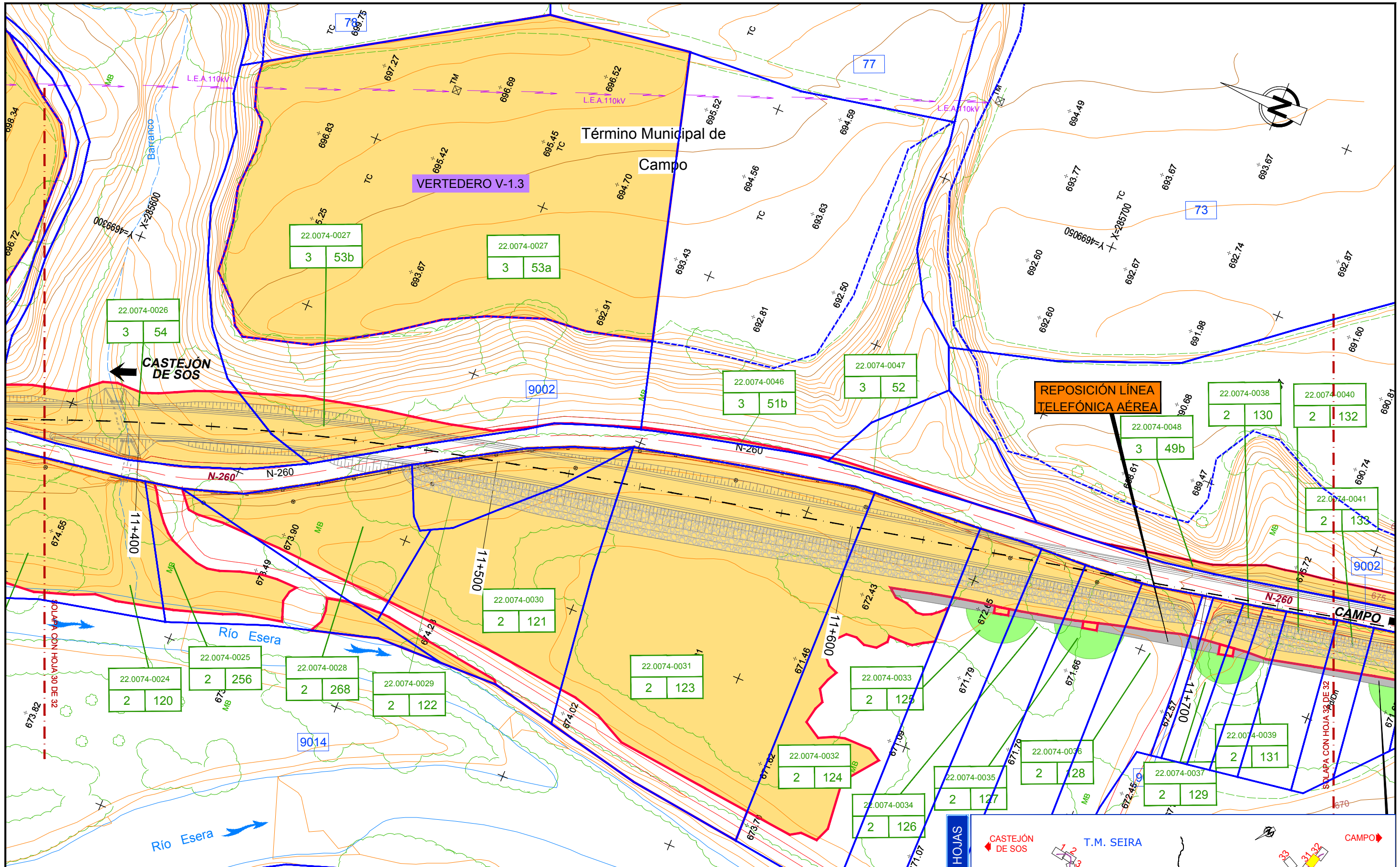
TÍTULO DEL PROYECTO:
 PROYECTO DE CONSTRUCCIÓN ACONDICIONAMIENTO N-260 TRAMO: CONGOSTO DEL VENTAMILLO - CAMPO
 PP.KK. 388,100 a 389,100 y PP.KK. 390,400 a 404,150

CLAVE:
 20-HU-6220

N° PLANO:
 1

DESIGNACIÓN DEL PLANO:
 ANEJO N° 21.- EXPROPIACIONES PARCELARIO

FECHA:
 MAYO 2019
 HOJA 30 DE 33



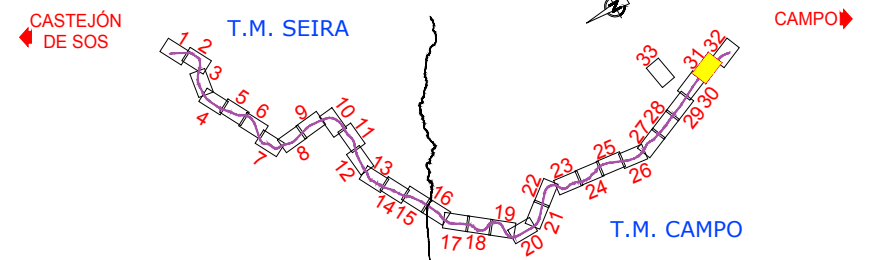
REPOSICIÓN LÍNEA TELEFÓNICA AÉREA

CASTEJÓN DE SOS

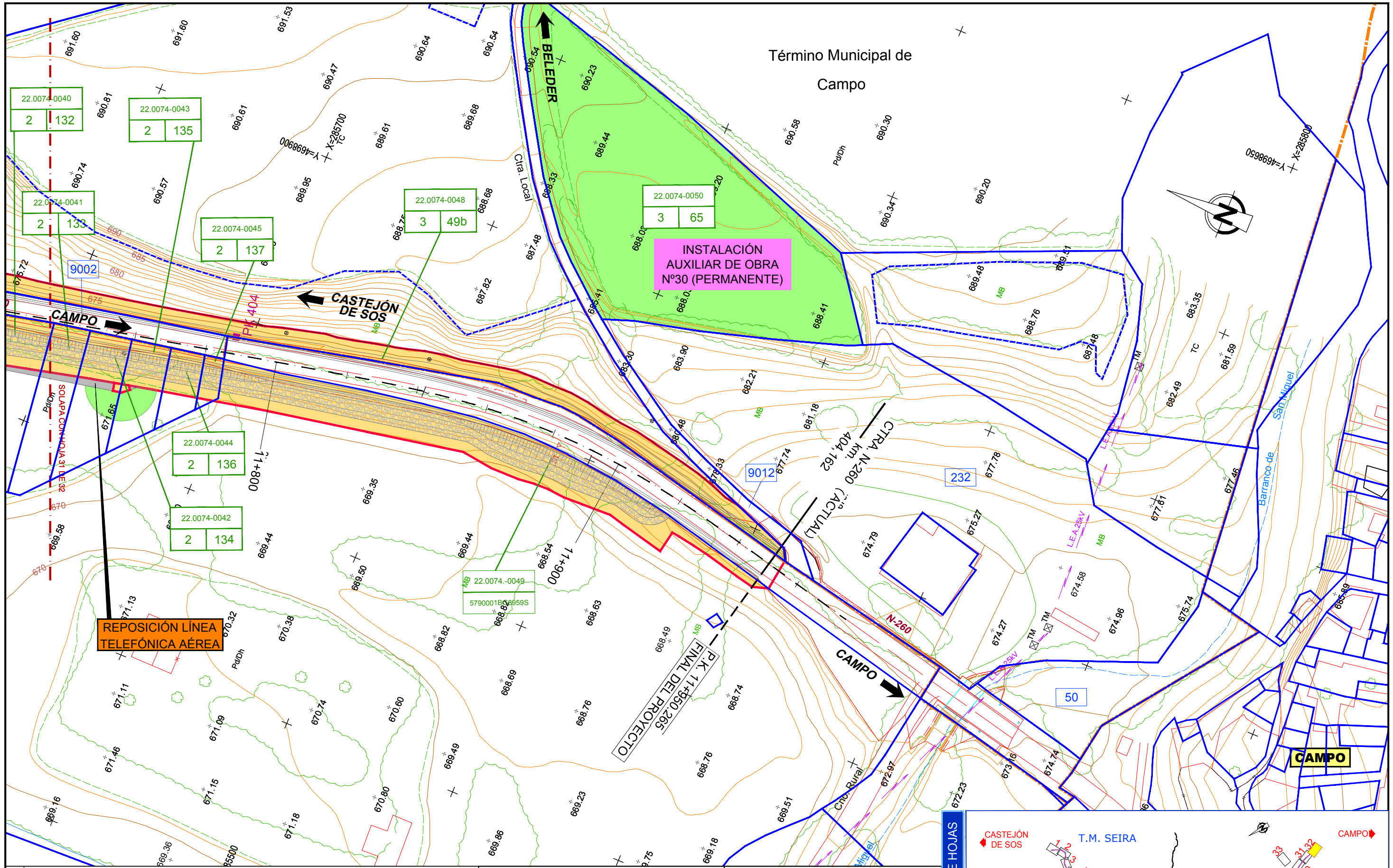
Término Municipal de Campo

VERTEDERO V-1.3

ESQUEMA DE HOJAS



LEYENDA N° DE ORDEN 22.0074-0064 3 97j N° DE PARCELA N° DE POLÍGONO	LÍMITE DE PARCELA LÍMITE DE SUBPARCELA LÍMITE DE EXPROPIACIÓN LÍMITE DE POLÍGONO	LÍMITE DE ZONA URBANA ZONA DE EXPROPIACIÓN OCUPACIÓN TEMPORAL ZONA EXPROPIADA EN PROYECTOS ANTERIORES	SERVIDUMBRES SUBTERRÁNEAS ELÉCTRICA RIEGO / ABASTECIMIENTO / SANEAMIENTO TELEFÓNICA	SERVIDUMBRES AÉREAS ELÉCTRICA TELEFÓNICA AMPLIACIÓN Y/O RESTOS DE EXPROPIACIÓN
	N° DE ORDEN 22.0074-0026 3 54 N° DE PARCELA N° DE POLÍGONO	N° DE ORDEN 22.0074-0027 3 53b N° DE PARCELA N° DE POLÍGONO	N° DE ORDEN 22.0074-0027 3 53a N° DE PARCELA N° DE POLÍGONO	N° DE ORDEN 22.0074-0046 3 51b N° DE PARCELA N° DE POLÍGONO



LEYENDA

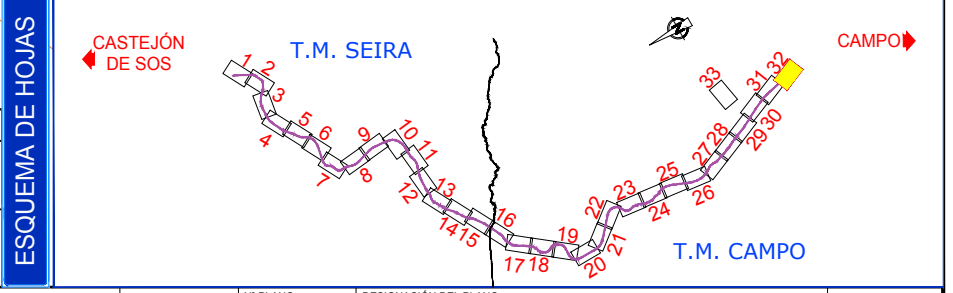
Nº DE ORDEN 22.074-0064 3 971	Nº DE PARCELA	Nº DE POLÍGONO
— LÍMITE DE PARCELA	— LÍMITE DE SUBPARCELA	— LÍMITE DE EXPROPIACIÓN
— LÍMITE DE EXPROPIACIÓN	— LÍMITE DE POLÍGONO	— LÍMITE DE ZONA URBANA
— LÍMITE DE EXPROPIACIÓN	— LÍMITE DE POLÍGONO	— ZONA DE EXPROPIACIÓN
— LÍMITE DE POLÍGONO	— LÍMITE DE POLÍGONO	— OCUPACIÓN TEMPORAL
— LÍMITE DE POLÍGONO	— LÍMITE DE POLÍGONO	— ZONA EXPROPIADA EN PROYECTOS ANTERIORES

SERVIDUMBRES SUBTERRÁNEAS

— ELÉCTRICA
— RIEGO / ABASTECIMIENTO / SANEAMIENTO
— TELEFÓNICA

SERVIDUMBRES AÉREAS

— ELÉCTRICA
— TELEFÓNICA
— AMPLIACIÓN Y/O RESTOS DE EXPROPIACIÓN



SECRETARÍA DE ESTADO DE INFRAESTRUCTURAS, TRANSPORTE Y VIVIENDA
SECRETARÍA GENERAL DE INFRAESTRUCTURAS

DIRECCIÓN GENERAL DE CARRETERAS
DEMARCAÇÃO DE CARRETERAS DEL ESTADO EN ARAGÓN



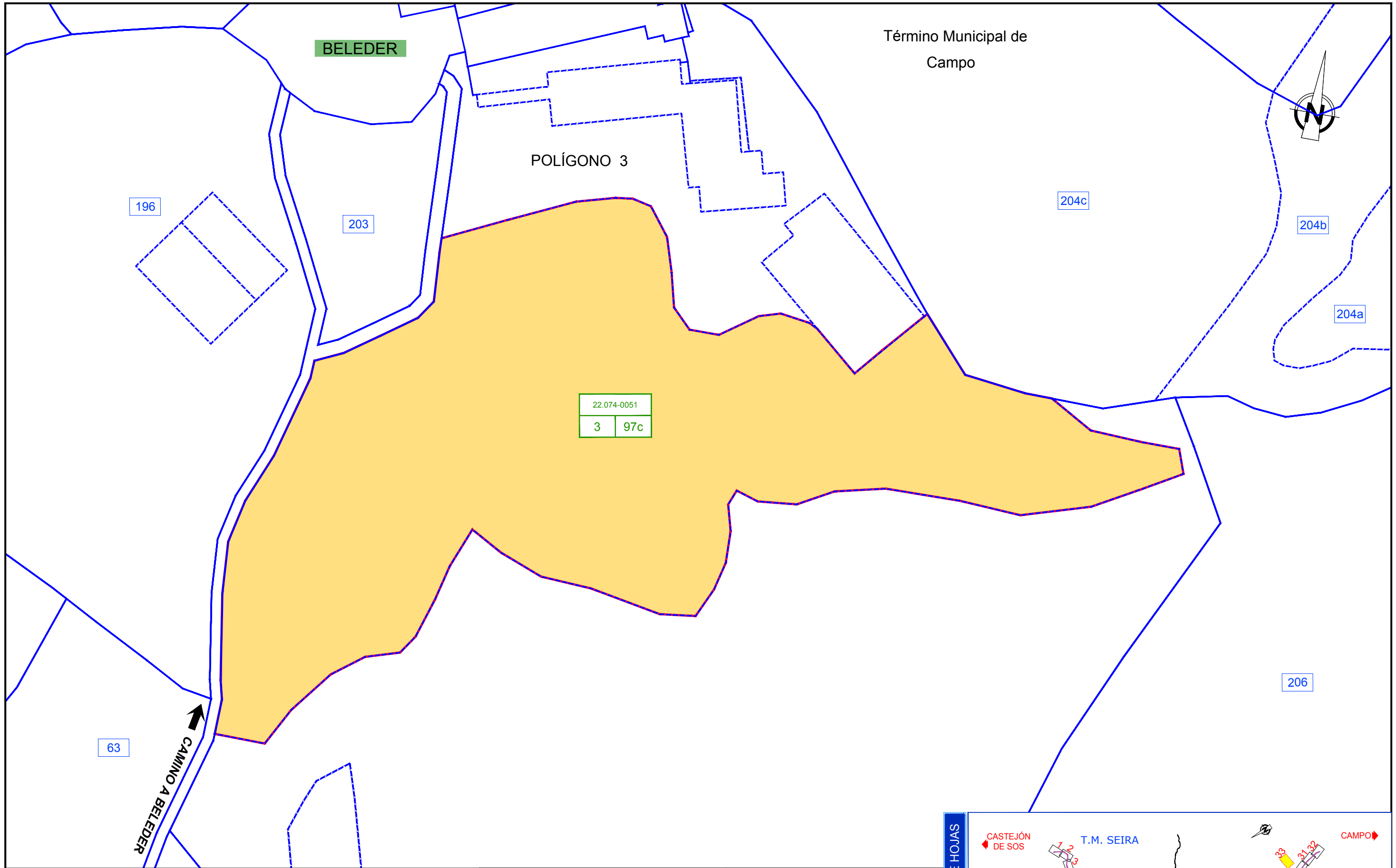
TÍTULO DEL PROYECTO: PROYECTO DE CONSTRUCCIÓN ACONDICIONAMIENTO N-260 TRAMO: CONGOSTO DEL VENTAMILLO - CAMPO PP.KK. 388,100 a 389,100 y PP.KK. 390,400 a 404,150

CLAVE: 20-HU-6220

Nº PLANO: 1

DESIGNACIÓN DEL PLANO: ANEJO Nº 21.- EXPROPIACIONES PARCELARIO

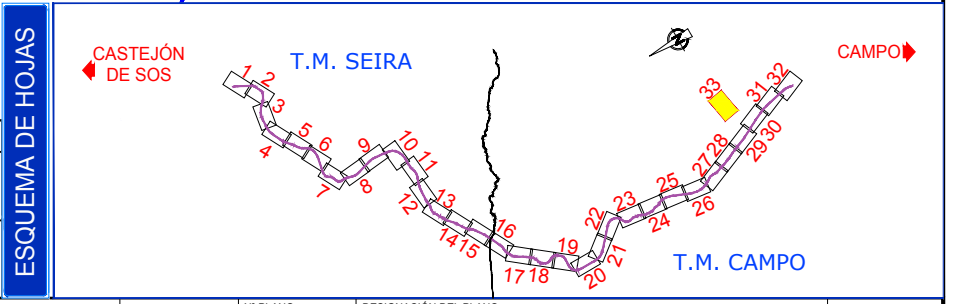
FECHA: MAYO 2019
HOJA 32 DE 33



LEYENDA	Nº DE ORDEN	— LÍMITE DE PARCELA	— LÍMITE DE ZONA URBANA
	22.074-0064	— LÍMITE DE SUBPARCELA	— ZONA DE EXPROPIACIÓN
	3 97j	— LÍMITE DE EXPROPIACIÓN	— OCUPACIÓN TEMPORAL
	Nº DE PARCELA Nº DE POLÍGONO	— LÍMITE DE POLÍGONO	— ZONA EXPROPIADA EN PROYECTOS ANTERIORES

SERVIDUMBRES SUBTERRÁNEAS		SERVIDUMBRES AÉREAS	
— ELÉCTRICA	— ELÉCTRICA	— ELÉCTRICA	— ELÉCTRICA
— RIEGO / ABASTECIMIENTO / SANEAMIENTO	— TELEFÓNICA	— TELEFÓNICA	— AMPLIACIÓN Y/O RESTOS DE EXPROPIACIÓN
— TELEFÓNICA			

TÍTULO DEL PROYECTO:	PROYECTO DE CONSTRUCCIÓN ACONDICIONAMIENTO N-260 TRAMO: CONGOSTO DEL VENTAMILLO - CAMPO PP.KK. 388,100 a 389,100 y PP.KK. 390,400 a 404,150
----------------------	---



SECRETARÍA DE ESTADO DE INFRAESTRUCTURAS, TRANSPORTE Y VIVIENDA
DIRECCIÓN GENERAL DE CARRETERAS
SECRETARÍA GENERAL DE INFRAESTRUCTURAS
DEMARCACIÓN DE CARRETERAS DEL ESTADO EN ARAGÓN



ESCALAS:
1:1000
UNE A3 ORIGINALS
GRÁFICAS

CLAVE: 20-HU-6220
Nº PLANO: 1
DESIGNACIÓN DEL PLANO: ANEJO Nº 21.- EXPROPIACIONES PARCELARIO

FECHA: MAYO 2019
HOJA 33 DE 33