

PROYECTO BÁSICO DE LOS CENTROS DE AUTOTRANSFORMACIÓN ASOCIADOS DEL TRAMO PEDRALBA DE LA PRADERÍA-OURENSE DE LA LÍNEA DE ALTA VELOCIDAD MADRID-GALICIA

Tramo: Pedralba de la Pradería - Ourense
Provincia: Ourense - Zamora

DOCUMENTO E-1. ANEJO DE EXPROPIACIONES



ANEJO Nº 2. EXPROPIACIONES

ÍNDICE

1. MEMORIA	1
1.1. OBJETO DEL PRESENTE ANEJO	1
1.2. DESCRIPCIÓN GENERAL DE LA SOLUCIÓN PROYECTADA	1
1.3. AFECCIONES	1
1.3.1. Expropiación en Pleno Dominio.....	1
1.3.2. Ocupaciones Temporales	2
1.3.3. Imposición de Servidumbres.....	2
1.4. CARACTERÍSTICAS DE LOS PLANOS PARCELARIOS.....	2
1.5. CRITERIOS DE VALORACIÓN DE LOS BIENES Y DERECHOS AFECTADOS	3
1.5.1. Metodología	3
1.5.2. Precios unitarios	3
2. BIENES Y DERECHOS AFECTADOS	4
2.1. DETERMINACIÓN DE LOS BIENES Y DERECHOS AFECTADOS	4
2.2. CONCRECIÓN DE LOS BIENES Y DERECHOS AFECTADOS POR LA EJECUCIÓN DE LAS OBRAS CONTENIDAS EN EL PROYECTO	4
3. PRESUPUESTO	5
4. PLANOS.....	7
4.1. PLANO DE SITUACIÓN	9
4.2. ORTOFOTOPANOS	11
4.3. PLANOS DE EXPROPIACIONES.....	13

APÉNDICE 1. CUADRO DE BIENES Y DERECHOS AFECTADOS

APÉNDICE 2. CERTIFICACIÓN CATASTRAL DESCRIPTIVA Y GRÁFICA DE LA SEDE ELECTRÓNICA DEL CATASTRO

APÉNDICE 3. FICHAS DE DATOS DE PARCELAS AFECTADAS

1. MEMORIA

1.1. OBJETO DEL PRESENTE ANEJO

La finalidad del presente anejo es doble, en primer lugar ha de servir para poder ajustarse a los requisitos necesarios que ineludiblemente debe de reunir todo proyecto para cumplimentar el trámite de su aprobación definitiva por el Ministerio de Fomento, de conformidad con la legislación vigente y en segundo lugar, igualmente debe de servir de base de partida para la incoación y subsiguiente tramitación del expediente de expropiación por el Ministerio de Fomento y ADIF, de los bienes y derechos afectados por la ejecución de las obras contenidas en el proyecto de referencia.

Por consiguiente, dicho anejo tiene, como cometido inicial la finalidad de definir, con toda la precisión posible, los terrenos que son estrictamente necesarios para la correcta ejecución de las obras contempladas en el mismo, y en segundo lugar, dar a conocer, para uso exclusivo de la Administración Expropiante, el valor dinerario de los bienes y derechos que son de necesaria ocupación.

1.2. DESCRIPCIÓN GENERAL DE LA SOLUCIÓN PROYECTADA

La actuación desarrollada en el presente Proyecto corresponde a la definición de las obras centros de autotransformación asociados, y del telemando de energía el tramo Pedralba-Orense.

1.3. AFECCIONES

Para la correcta ejecución de las Obras contenidas en el presente proyecto, se definen varios tipos de afección: la expropiación en pleno dominio, servidumbre y ocupación temporal.

1.3.1. Expropiación en Pleno Dominio

Los límites de expropiación se han fijado según la Ley de Ordenación de los Transportes Terrestres (LOTT).

El límite de expropiación para el presente Proyecto se sitúa para los ATIs y ATFs a dos (2) metros de la intersección de los pies de terraplén y de las coronaciones de desmonte con el terreno natural, o desde el borde exterior de la cuneta de guarda cuando exista medidos en horizontal.

La fijación de la línea perimetral de la expropiación queda estrictamente definida en los planos parcelarios que forman parte del presente anejo de expropiaciones. Dicha línea perimetral se establece en función de los siguientes parámetros:

- a) La calificación fiscal de los terrenos afectados.
- b) Las características topográficas de los mismos.

En general y como mínimo, se ha situado la línea de expropiación a 2 metros lineales de la arista exterior de la explanación, en aquellos terrenos que ostentan la calificación de rústicos.

Para el caso de viales de enlaces en reposición de servidumbres, paralelos a la traza, el límite se extiende hasta 1,00 metro desde el borde de la explanación del vial.

En aquellos casos en los que, a consecuencia de la expropiación resultante de aplicar los criterios anteriormente mencionados, resulte claramente antieconómico para el propietario la conservación de la parte del finca no expropiada, se ha procedido a expropiar la totalidad de ella, al amparo del Artículo 23 de la Ley de Expropiación Forzosa.

De la planimetría elaborada para el proyecto, de la confrontación de los planos catastrales, así como de los planos generales de ordenación urbanística de los municipios, se ha determinado que la superficie afectada de expropiación en pleno dominio, es la que seguidamente se expone:

		APROVECHAMIENTO	VÍAS DE COMUNICACIÓN	CASTAÑAR	LABOR SECANO	MONTE BAJO	PRADOS O PRADERAS	MATORRAL	TOTAL
SUPERFICIES AFECTADAS DE OCUPACIÓN TEMPORAL (*)	TÉRMINO MUNICIPAL	REQUEJO	2610						2610
		LUBIAN	56			5305	2405		7766
		A MEZQUITA			241			2121	2363
		A GUDIÑA			3746		29		3776
		LAZA	90	248				1530	1868
		VILAR DE BARRIO	320			1654		4981	6955
		XUNQUEIRA DE AMBIA	75			1239		304	1618
		ORENSE	1933					3296	5229
		SUPERFICIE TOTAL EXPROPIADA (m²)	5083	248	6881	5305	2435	12232	32184

(*) La calificación fiscal de todas las fincas es rústica

1.3.2. Ocupaciones Temporales

En el caso de las ocupaciones temporales, entendiéndose como tales aquellas superficies que resultan estrictamente necesarias ocupar para una correcta realización de las obras contenidas en el presente proyecto, y que se ocuparán por un plazo de tiempo coincidente con el de ejecución de las mismas, vendrán definidas por aquellas zonas que se utilizarán para ubicación de instalaciones de obra y, en general, para todas cuantas instalaciones o cometidos sean necesarios para la correcta ejecución de las obras contempladas o definidas en el presente Proyecto (art. 108. y ss. L.E.F.), en el transcurso del desarrollo de aquellas. Dichas superficies quedan reflejadas como sigue:

		APROVECHAMIENTO	VÍAS DE COMUNICACIÓN	CASTAÑAR	LABOR SECANO	MONTE BAJO	PRADOS O PRADERAS	MATORRAL	TOTAL
SUPERFICIES AFECTADAS DE OCUPACION TEMPORAL (*)	TÉRMINO MUNICIPAL	REQUEJO	2150						2150
		LUBIAN	41			1395	306		1742
		A MEZQUITA				1019		412	1431
		A GUDIÑA				2581			2581
		LAZA	31					2011	2042
		VILAR DE BARRIO				712		4538	5250
		XUNQUEIRA DE AMBIA				339			339
		ORENSE						953	953
		SUPERFICIE TOTAL OCUPADA TEMPORALMENTE (m ²)		2223	0	4651	1395	306	7914

(*) La calificación fiscal de todas las fincas es rústica

1.3.3. Imposición de Servidumbres

Se define como imposición de servidumbre, las correspondientes franjas de terrenos sobre las que es imprescindible imponer una serie de gravámenes, al objeto de limitar el ejercicio del pleno dominio del inmueble. Estas franjas de terreno adicionales a la expropiación tienen una anchura variable, en función de la naturaleza u objeto de la correspondiente servidumbre, concretándose las mencionadas imposiciones de servidumbre, mediante el oportuno grafiado con la trama correspondiente determinada para este fin, en los respectivos planos parcelarios que forman parte de este anejo de expropiaciones.

En el presente proyecto, no es necesario la imposición de servidumbre de paso.

1.4. CARACTERÍSTICAS DE LOS PLANOS PARCELARIOS

En el documento relativo a PLANOS, se incluye una colección de planos parcelarios en los que se definen todas y cada una de las parcelas catastrales afectadas por la ejecución de las obras contenidas en el proyecto.

Los planos parcelarios originales se han confeccionado a escala 1:500 (Original A1), suficiente como para permitir identificar la posición de las parcelas en el terreno y efectuar mediciones fiables tanto de la longitud de linderos o distancias como de la superficie de las parcelas. Asimismo, se han grafiado las parcelas catastrales con indicación de su número de orden para el expediente.

En general las parcelas catastrales se han delimitado en toda su extensión, al objeto de que, del examen del plano, se pueda deducir el tipo y la forma de afectación en relación al resto de parcela no afectada.

Cada uno de los planos contiene croquis reducido del plano guía, indicándose claramente el número de hoja al que pertenece, el nombre del Término/s Municipal/es que comprende y el norte geográfico.

Los referidos planos parcelarios se han confeccionado sobre la base cartográfica realizada ex-profeso para la redacción del presente proyecto, habiéndose realizado la correspondiente identificación catastral de las parcelas afectadas y sus propietarios con la ayuda de los planos catastrales de rústica y urbana de los Centros de Gestión Catastral o de la Sede Electrónica de Catastro del M^o de Economía y Hacienda, de las informaciones recabadas y facilitadas por los Ayuntamientos afectados y por último de los trabajos y apoyos de campo realizados por el equipo de la empresa consultora contratada al efecto.

Las parcelas se identifican con la letra asignada a la L.A.V., su número de orden (compuesto por los dos dígitos de su código provincial, los cuatro dígitos de su código municipal INE o tres dígitos del código GIS y los cuatro dígitos del número de las afectadas dentro de cada municipio), polígono, parcela y referencia catastral en su caso.

Se han delimitado con manchas de color los diversos tipos de afección: la expropiación de color amarillo, la imposición de servidumbres de color azul y las ocupaciones temporales de color naranja, Las edificaciones afectadas se han marcado con mancha de color rojo. Dichos colores no ocultan los detalles topográficos ni de representación de la obra (eje, desmontes, terraplenes, etc...)

En general las parcelas catastrales se han delimitado en toda su extensión, incluso las subparcelas de cultivo, delimitadas a su vez por líneas más delgadas discontinuas, al objeto que, del examen del plano, se pueda deducir el tipo y la forma de afección en relación al resto de parcela no afectada.

1.5. CRITERIOS DE VALORACIÓN DE LOS BIENES Y DERECHOS AFECTADOS

1.5.1. Metodología

Para la valoración de los bienes y derechos afectados se aplicará la normativa legal vigente, en especial la contenida en el RD legislativo 2/2008, de 20 de junio y el RD Ley 6/2010, de 9 de abril, así como lo contenido en la Ley de Expropiación forzosa.

En cuanto al vuelo y demás instalaciones afectadas:

- Las plantaciones y sembrados preexistentes, así como las indemnizaciones por razón de arrendamientos rústicos u otros derechos, se tasarán con arreglo a los criterios de las Leyes de Expropiación Forzosa y de Arrendamientos Rústicos.
- Las edificaciones, construcciones e instalaciones, cuando deban valorarse con independencia del suelo, se tasarán por el método de coste de reposición según su estado y antigüedad en el momento al que deba entenderse referida la valoración.
- Las indemnizaciones a favor de los arrendatarios rústicos y urbanos se fijarán de acuerdo con lo previsto en la Ley de Expropiación Forzosa y las normas de la legislación de Arrendamientos.

En cuanto a las servidumbres:

- Se valoran en función del tipo de gravamen o grado de limitación del pleno dominio impuesto sobre el bien o parcela afectada. En general se valora teniendo en cuenta la diferencia entre el valor en venta que poseía la parcela inicialmente a la imposición de la servidumbre y el valor en venta que poseerá como consecuencia de la carga o gravamen que se pretende imponer.
- En el caso de terrenos incluidos en un suelo rural, se estima esta diferencia en un 50% del valor de los terrenos afectados, siendo necesario analizar cada caso en función del perjuicio que se realiza a la parcela, pudiendo variar de 10 al 100%.

- Al valor calculado por servidumbre del suelo se le añade el 100% del valor del vuelo que vaya a ser afectado (aunque no ha sido de aplicación en el presente Proyecto).
- En el caso de terrenos incluidos en Suelo Urbanizado, se estima esta diferencia en un 5%-10% del valor de los terrenos afectados

En cuanto a las ocupaciones temporales:

- Su tasación se ha realizado de conformidad con lo que establece la vigente Ley de Expropiación Forzosa, es decir "*... Se referirán siempre a la apreciación de los rendimientos que el propietario haya dejado de percibir por las rentas vencidas durante la ocupación, sumando, además los perjuicios estimados que se causen a la finca o los gastos que supongan restituirla a su estado primitivo...*", obviamente con la salvedad de que los perjuicios irrogados en ningún caso puedan ser superiores al valor del bien, en cuyo caso se optará por su expropiación.
- Teniendo en cuenta la duración prevista de las obras, se ha estimado que la indemnización correspondiente a la ocupación temporal de los terrenos incluidos en Suelo rural se debe valorar en el 10% del valor del terreno afectado por cada año de ocupación del mismo. Al valor calculado por ocupación del suelo se le añade el 100% del valor del vuelo existente.
- En el caso de terrenos incluidos en Suelo Urbanizado, se estima en un 2% del valor de los terrenos ocupados temporalmente, que equivale al establecido por la Ley de Impuestos Patrimoniales y Actos Jurídicos Documentados para la valoración de usufructos temporales

1.5.2. Precios unitarios

De la aplicación de los criterios anteriormente señalados se han obtenido los valores unitarios que deben adoptarse para la tasación de los bienes y derechos afectados con motivo de la ejecución de las obras contenidas en el presente proyecto

2. BIENES Y DERECHOS AFECTADOS

2.1. DETERMINACIÓN DE LOS BIENES Y DERECHOS AFECTADOS

A los efectos que establece el artículo 17 de la vigente Ley de Expropiación Forzosa de 16/12/54 y concordantes con su Reglamento de 26/4/57. Se ha elaborado la preceptiva relación concreta e individualizada, en la que se describen, todos los aspectos materiales y jurídicos, de los bienes o derechos que se consideran de necesaria expropiación.

Dicha Relación de Bienes y Derechos afectados comprende, de forma ordenada y a modo de resumen, todas las fincas o parcelas catastrales afectadas, indicando las superficies objeto de expropiación, imposición de servidumbres u ocupación temporal, con expresión de los siguientes datos:

- Número de orden en el expediente expropiatorio y número del plano parcelario del proyecto en el que se encuentra la finca.
- Identificación catastral del polígono y parcela.
- Nombre y domicilio del propietario del bien afectado sin NIF's.
- Cultivadores, aparceros, arrendatarios e inquilinos, con nombre y domicilio de los mismos.
- Extensión o superficie de la finca completa y de la parte de la misma que sea objeto de expropiación, imposición de servidumbres u ocupación temporal incluyendo todos los bienes y derechos que sean indemnizables.
- Régimen urbanístico del suelo y calificación según cultivos, en su caso.

Toda la información necesaria para la preparación de la referida relación se ha obtenido a través de los Centros de Gestión Catastral o de la Sede Electrónica del Catastro del Mº de Economía y Hacienda, así como de la inspección directa de los terrenos.

Se han tenido en cuenta y por consiguiente reseñado, en la relación de bienes o derechos afectados, aquellas parcelas o derechos pertenecientes al Estado, Comunidad Autónoma, Provincia, Municipio o cualquier otro Organismo o Empresa Pública (ADIF, Confederaciones hidrográficas, Autopistas, caminos públicos municipales, etc.), que dada su naturaleza jurídica de bien público, gozan de la condición de utilidad pública y en consecuencia no deben ser expropiados, a menos que ex-profeso se declarase la prevalencia de la utilidad pública. No obstante, dicha inclusión se considera necesaria puesto que en cada caso, previa declaración de compatibilidad, se tendrá que armonizar y acometer, en su caso, la reposición del servicio o finalidad pública y establecimiento de las condiciones técnicas que comporta dicha restitución.

En lo que respecta a concesiones mineras afectadas por el trazado, se recabará su identificación y datos de la concesión o autorización de explotación por parte de los Servicios de las Consejerías de Industria de las Comunidades Autónomas que atraviese el proyecto, a fin de incluirlas en la relación de Bienes y Derechos afectados si procede. La información correspondiente a dichas concesiones en cuanto a los recursos pendientes de explotación en las mismas será la base de su valoración. Cada concesión afectada tendrá un solo número de orden.

2.2. CONCRECIÓN DE LOS BIENES Y DERECHOS AFECTADOS POR LA EJECUCIÓN DE LAS OBRAS CONTENIDAS EN EL PROYECTO

A los efectos que establece el artículo 17 de la vigente Ley de Expropiación Forzosa de 16 de diciembre de 1.954 y concordantes con su Reglamento de 26 de abril de 1.957, al final del presente anejo, se incluye la preceptiva relación concreta e individualizada, en la que se describen, todos los aspectos materiales y jurídicos, de los bienes que se consideran de necesaria expropiación.

Dicha relación comprende, en forma ordenada y a modo de resumen, todas las fincas o parcelas catastrales afectadas, con expresión de la superficie afectada, así como, el nombre y datos identificativos del titular o titulares catastrales y su cultivo catastral.

Toda la información necesaria para la preparación de la referida relación se ha obtenido a través de los Centros de Gestión Catastral y Cooperación Tributaria de las Delegaciones Provinciales de Hacienda en Zamora, de los Ayuntamientos afectados, así como de la inspección directa "in situ".

Debe significarse de manera expresa que se han grafiado en los planos parcelarios aquellas parcelas o derechos pertenecientes al Estado, Comunidad Autónoma, provincia, Municipio o cualquier otro organismo o empresa pública, que dada su naturaleza jurídica de bien público, gozan de la condición de utilidad pública y en consecuencia no pueden ser expropiados, al menos que ex-profeso se declare la prevalencia de la utilidad pública, todos estos datos deberán ser confirmados en la correspondiente comparecencia en el Excmo. Ayuntamiento correspondiente, dentro del trámite de expropiación.

No obstante, en cada caso, previa declaración de compatibilidad, se tendrá que armonizar y acometer, en su caso, su reposición del servicio o finalidad pública, mediante la incoación del oportuno convenio de mutuo acuerdo y establecimiento de las condiciones técnicas que comporta dicha restitución.

3. PRESUPUESTO

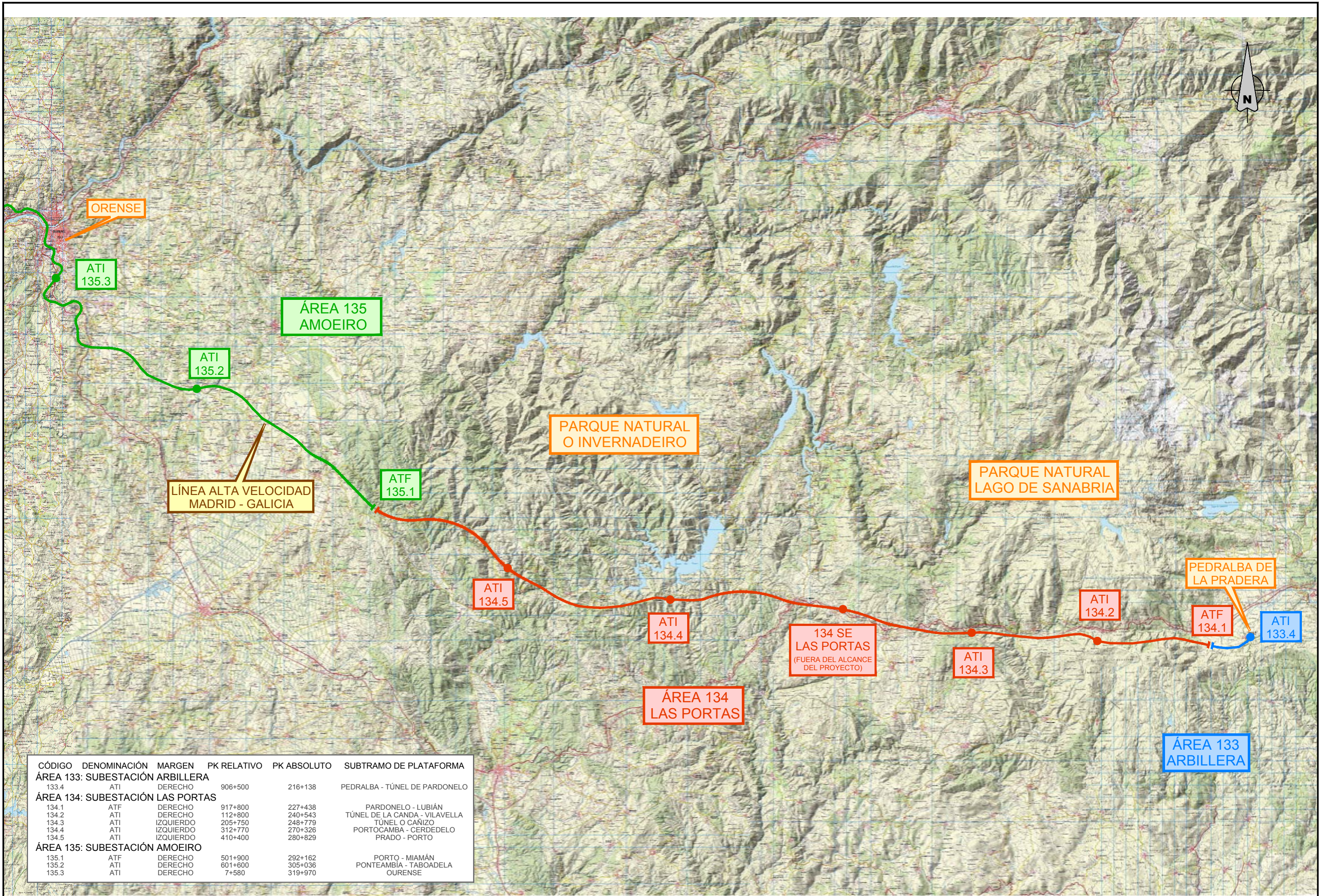
La valoración estimada respecto de la **superficie afectada de expropiación en pleno dominio y ocupación temporal** asciende a la cantidad total de **CIENTO OCHENTA Y TRES MIL CIENTO TRES EUROS CON SETENTA Y DOS CÉNTIMOS (183.103,72 €)**.

Para ajustar el **COSTE FINAL EFECTIVO** resultante de la expropiación de que se trata, la experiencia aconseja incrementar la cantidad anteriormente establecida para el suelo en un 5%, en concepto de, indemnizaciones establecidas expresamente en la Ley de Expropiación Forzosa como son las afecciones ocultas, perjuicios por rápida ocupación, deméritos de finca, expedientes incidentales de arrendamientos y otros derechos posiblemente afectados, así como el premio de afección en los casos en que no se llegue a acuerdo económico con la propiedad, lo que arroja una cantidad de **NUEVE MIL CIENTO CINCUENTA Y CINCO EUROS CON DIECINUEVE CÉNTIMOS (9.155.19 €)**.

Por lo que la valoración o coste total se estima, ascenderá a un montante de **CIENTO NOVENTA Y DOS MIL DOSCIENTOS CINCUENTA Y OCHO EUROS CON NOVENTA CÉNTIMOS (192.258,90 €)**.

4. PLANOS

4.1. PLANO DE SITUACIÓN



CÓDIGO	DENOMINACIÓN	MARGEN	PK RELATIVO	PK ABSOLUTO	SUBTRAMO DE PLATAFORMA
ÁREA 133: SUBESTACIÓN ARBILLERA					
133.4	ATI	DERECHO	906+500	216+138	PEDRALBA - TÚNEL DE PARDONELO
ÁREA 134: SUBESTACIÓN LAS PORTAS					
134.1	ATF	DERECHO	917+800	227+438	PARDONELO - LUBIÁN
134.2	ATI	DERECHO	112+800	240+543	TÚNEL DE LA CANDA - VILAVELLA
134.3	ATI	IZQUIERDO	205+750	248+779	TÚNEL O CAÑIZO
134.4	ATI	IZQUIERDO	312+770	270+326	PORTOCAMBA - CERDEDELO
134.5	ATI	IZQUIERDO	410+400	280+829	PRADO - PORTO
ÁREA 135: SUBESTACIÓN AMOEIRO					
135.1	ATF	DERECHO	501+900	292+162	PORTO - MIAMÁN
135.2	ATI	DERECHO	601+600	305+036	PONTEAMBIA - TABOADELA
135.3	ATI	DERECHO	7+580	319+970	ORENSE



DIRECCIÓN GENERAL DE EXPLOTACIÓN Y CONSTRUCCIÓN
Dirección Técnica - Subdirección de Energía AV

TÍTULO PROYECTO BÁSICO DE LOS CENTROS DE AUTOTRANSFORMACIÓN ASOCIADOS DEL TRAMO PEDRALBA DE LA PRADERÍA - ORENSE DE LA LÍNEA DE ALTA VELOCIDAD MADRID - GALICIA

AUTOR DEL PROYECTO
Ardanuy
ABRAHAM GARCÍA RUIZ
INGENIERO INDUSTRIAL

ESCALA ORIGINAL A1
1:50.000
Numérica Gráfica

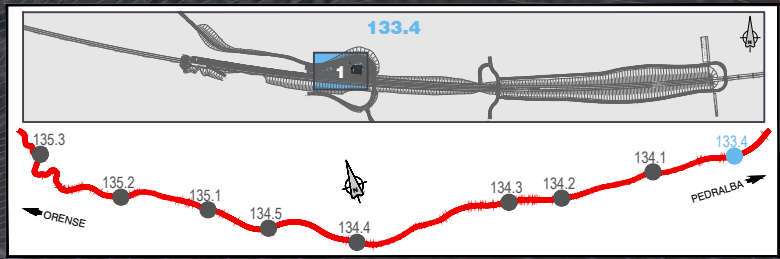
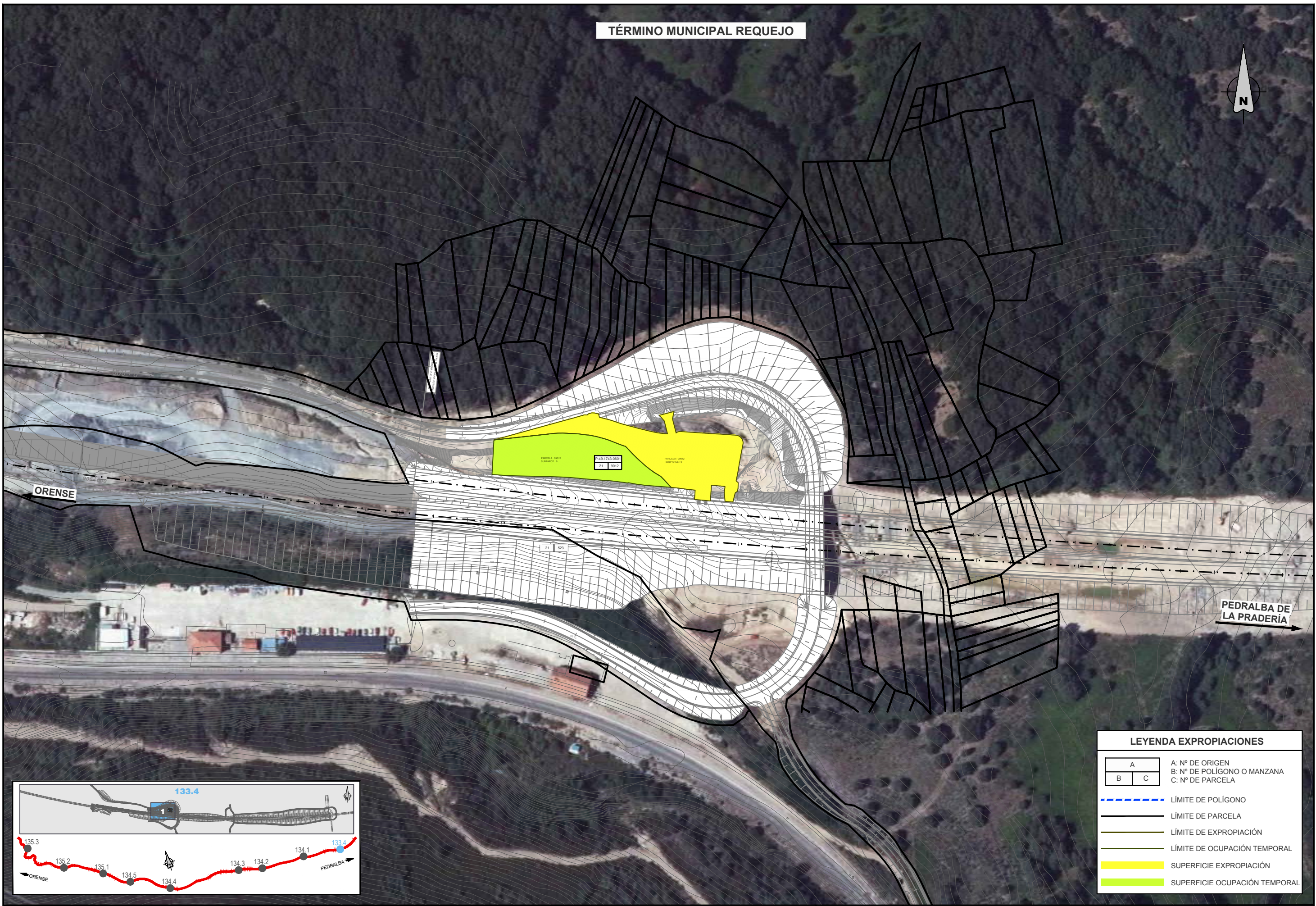
FECHA
NOVIEMBRE 2017

TÍTULO DEL PLANO
EXPROPIACIONES PLANTA DE SITUACIÓN

Nº DE PLANO
4.1
Hoja 1 de 1

4.2. ORTOFOTOPLANOS

TÉRMINO MUNICIPAL REQUEJO



LEYENDA EXPROPIACIONES	
A	A: N° DE ORIGEN
B	B: N° DE POLIGONO O MANZANA
C	C: N° DE PARCELA
	LÍMITE DE POLIGONO
	LÍMITE DE PARCELA
	LÍMITE DE EXPROPIACIÓN
	LÍMITE DE OCUPACIÓN TEMPORAL
	SUPERFICIE EXPROPIACIÓN
	SUPERFICIE OCUPACIÓN TEMPORAL



DIRECCIÓN GENERAL DE EXPLOTACIÓN Y CONSTRUCCIÓN
Dirección Técnica - Subdirección de Energía AV

TÍTULO PROYECTO BÁSICO DE LOS CENTROS DE AUTOTRANSFORMACIÓN ASOCIADOS DEL TRAMO PEDRALBA DE LA PRADERÍA - OURENSE DE LA LÍNEA DE ALTA VELOCIDAD MADRID - GALICIA

AUTOR DEL PROYECTO
Ardanuy
ABRAHAM GARCÍA RUIZ
INGENIERO INDUSTRIAL

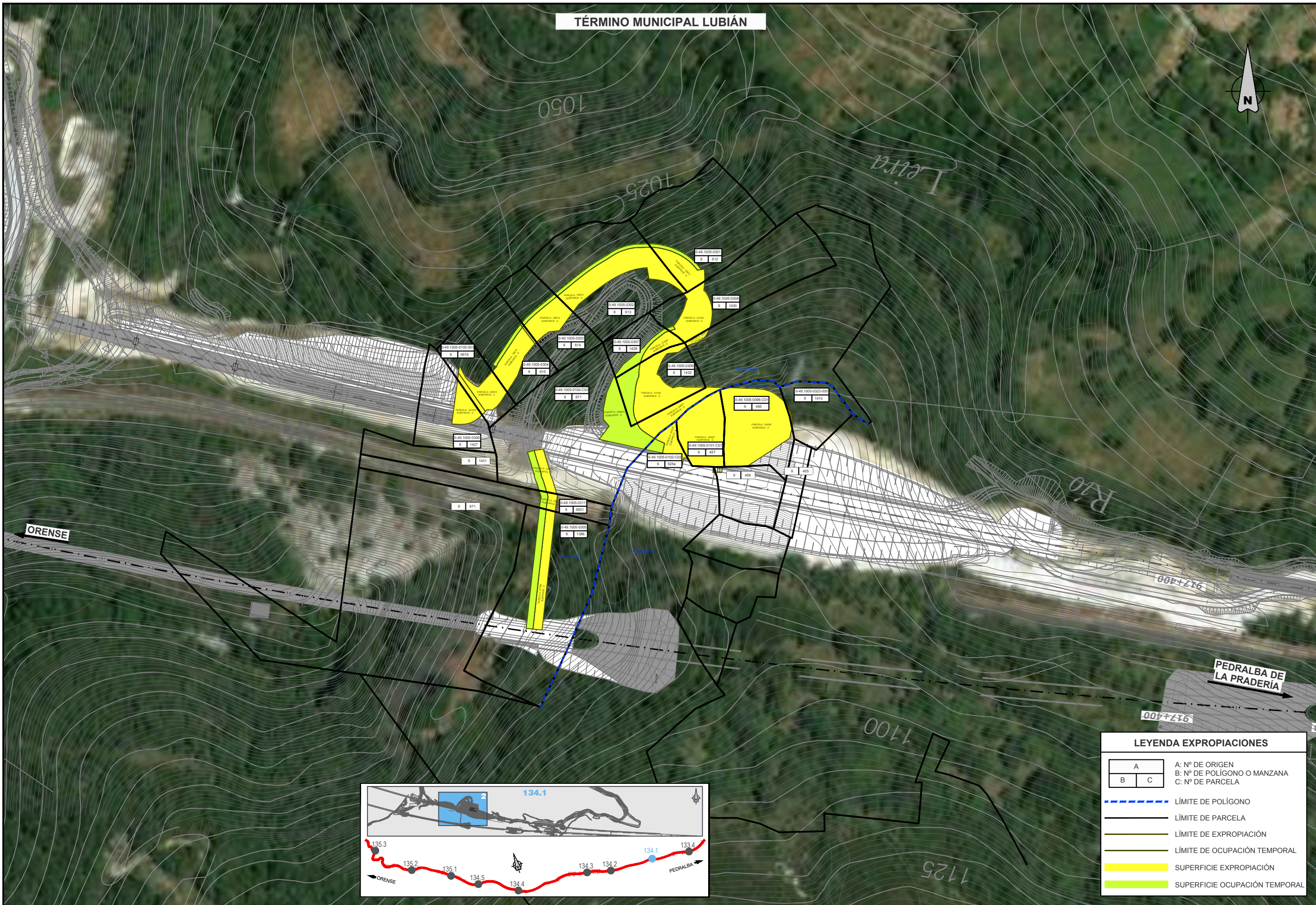
ESCALA ORIGINAL A1
1:1000
Numérica

FECHA
NOVIEMBRE 2017

TÍTULO DEL PLANO
EXPROPIACIONES ORTOFOTOPLANOS ATI 133.4

N° DE PLANO
4.2
Hoja 1 de 9


TÉRMINO MUNICIPAL LUBIÁN



LEYENDA EXPROPIACIONES

A	A: N° DE ORIGEN
B	B: N° DE POLÍGONO O MANZANA
C	C: N° DE PARCELA

- LÍMITE DE POLÍGONO
- LÍMITE DE PARCELA
- LÍMITE DE EXPROPIACIÓN
- LÍMITE DE OCUPACIÓN TEMPORAL
- SUPERFICIE EXPROPIACIÓN
- SUPERFICIE OCUPACIÓN TEMPORAL



DIRECCIÓN GENERAL DE
EXPLOTACIÓN Y CONSTRUCCIÓN
Dirección Técnica - Subdirección
de Energía AV

TÍTULO PROYECTO BÁSICO DE LOS CENTROS DE
AUTOTRANSFORMACIÓN ASOCIADOS DEL TRAMO PEDRALBA DE
LA PRADERÍA - OURENSE DE LA LÍNEA DE ALTA VELOCIDAD
MADRID - GALICIA

AUTOR DEL PROYECTO
Ardanuy
ABRAHAM GARCÍA RUIZ
INGENIERO INDUSTRIAL

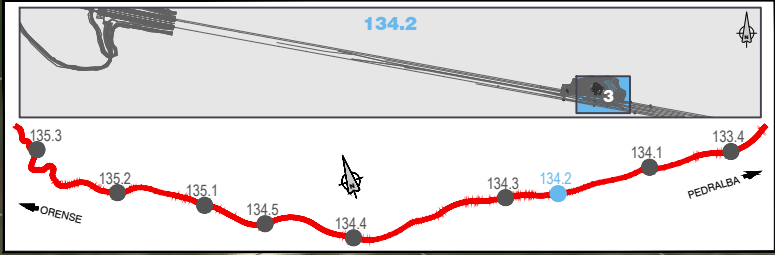
ESCALA ORIGINAL A1
1:1000
Numérica
0 20 40 m
Gráfica

FECHA
NOVIEMBRE
2017

TÍTULO DEL PLANO
EXPROPIACIONES
ORTOFOTOPLANOS
ATF 134.1

N° DE PLANO
4.2
Hoja 2 de 9

TÉRMINO MUNICIPAL A MEZQUITA



LEYENDA EXPROPIACIONES	
A	A: Nº DE ORIGEN
B	B: Nº DE POLÍGONO O MANZANA
C	C: Nº DE PARCELA
	LÍMITE DE POLÍGONO
	LÍMITE DE PARCELA
	LÍMITE DE EXPROPIACIÓN
	LÍMITE DE OCUPACIÓN TEMPORAL
	SUPERFICIE EXPROPIACIÓN
	SUPERFICIE OCUPACIÓN TEMPORAL



DIRECCIÓN GENERAL DE EXPLOTACIÓN Y CONSTRUCCIÓN
Dirección Técnica - Subdirección de Energía AV

TÍTULO PROYECTO BÁSICO DE LOS CENTROS DE AUTOTRANSFORMACIÓN ASOCIADOS DEL TRAMO PEDRALBA DE LA PRADERÍA - OURENSE DE LA LÍNEA DE ALTA VELOCIDAD MADRID - GALICIA

AUTOR DEL PROYECTO
Ardanuy
ABRAHAM GARCÍA RUIZ
INGENIERO INDUSTRIAL

ESCALA ORIGINAL A1
1:1000
Numérica

FECHA
NOVIEMBRE 2017

TÍTULO DEL PLANO
EXPROPIACIONES ORTOFOTOPANOS ATI 134.2

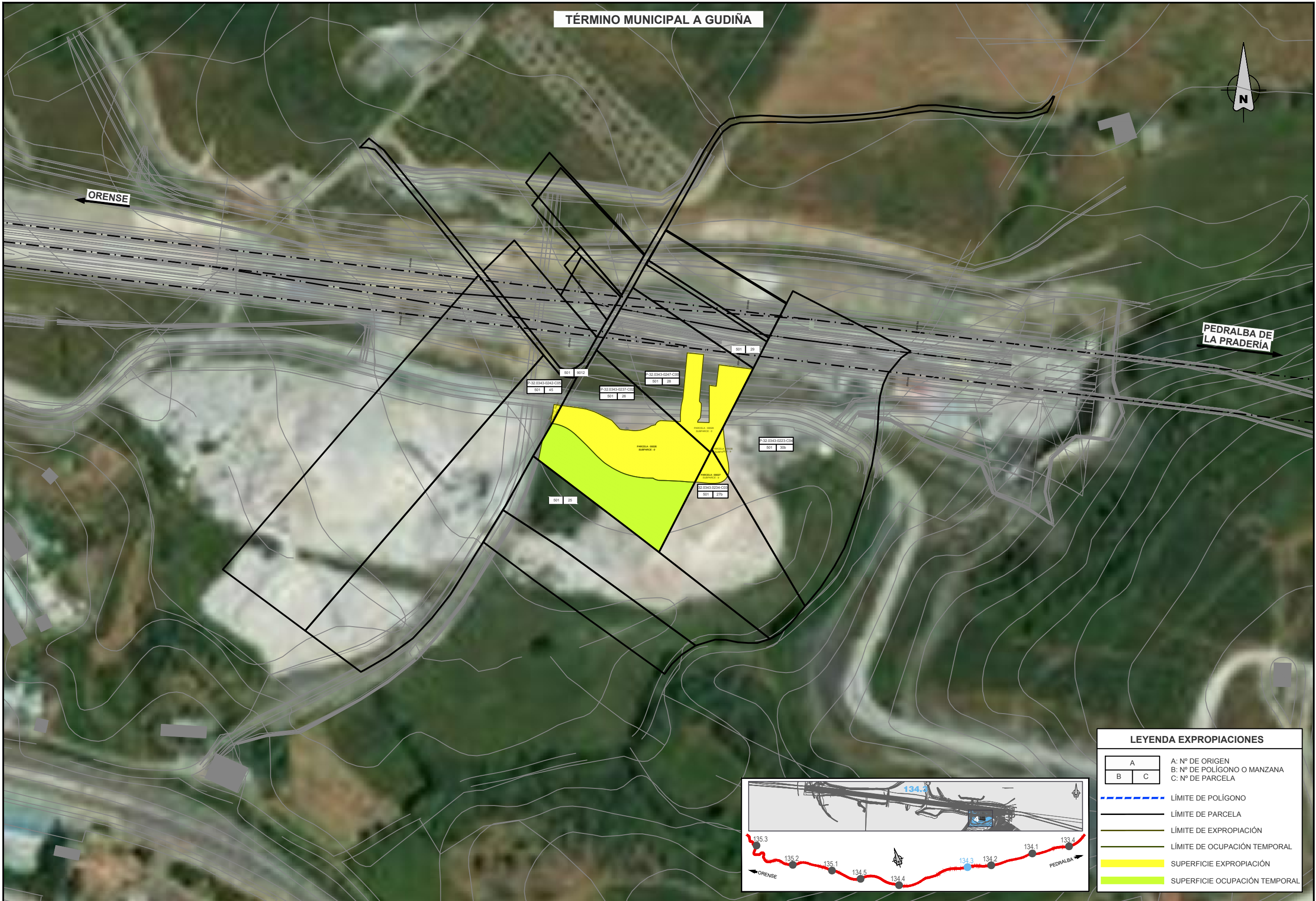
Nº DE PLANO
4.2
Hoja 3 de 9

TÉRMINO MUNICIPAL A GUDIÑA

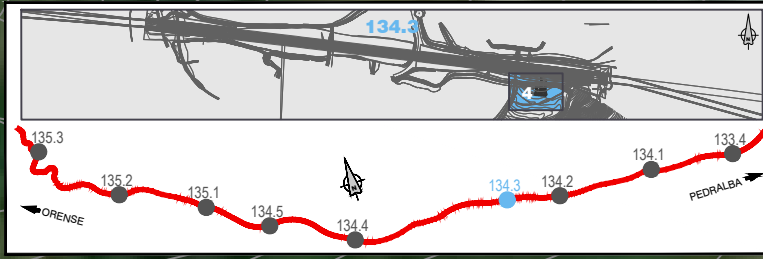


ORENSE

PEDRALBA DE LA PRADERÍA



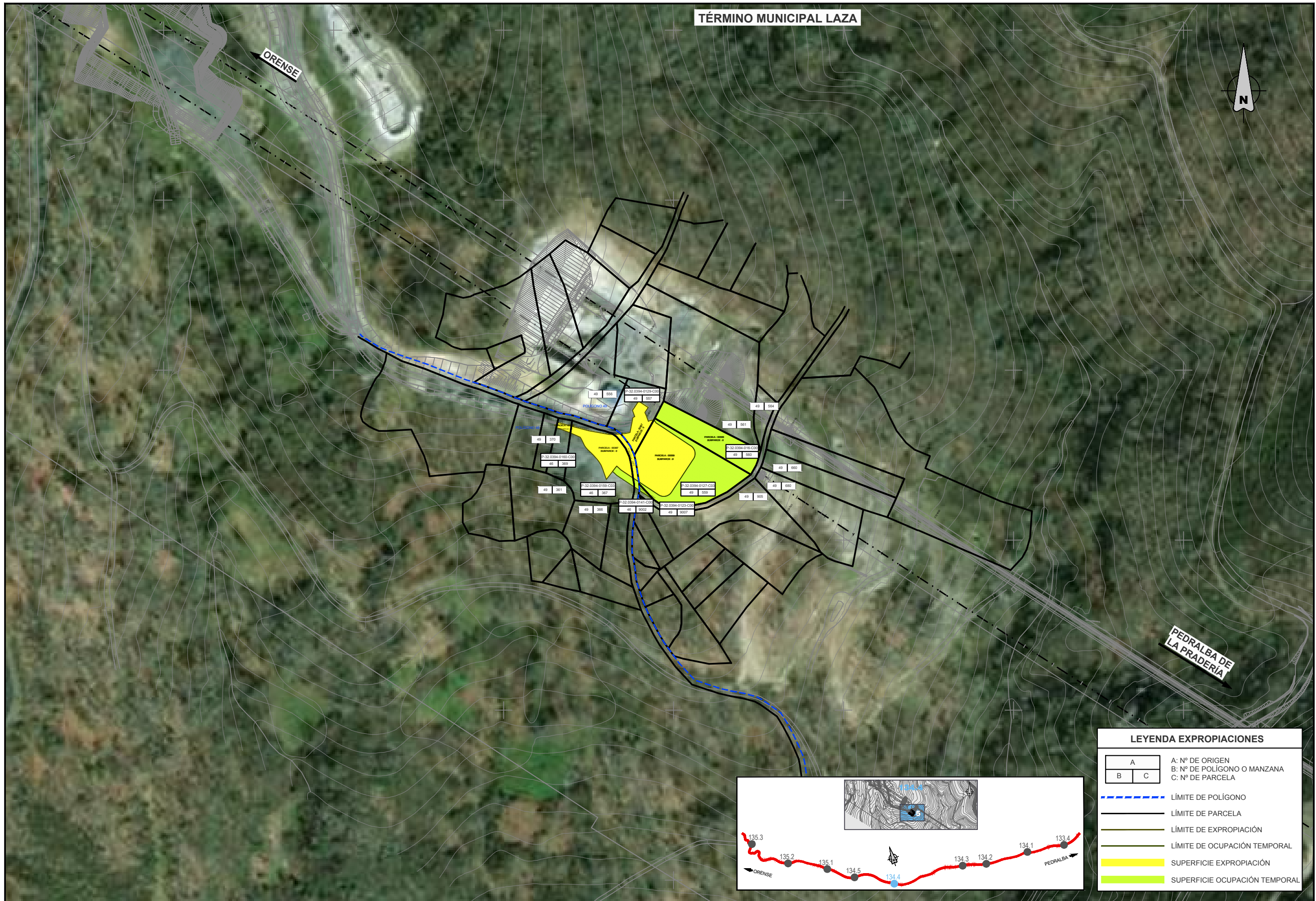
LEYENDA EXPROPIACIONES	
A	A: Nº DE ORIGEN
B	B: Nº DE POLÍGONO O MANZANA
C	C: Nº DE PARCELA
	LÍMITE DE POLÍGONO
	LÍMITE DE PARCELA
	LÍMITE DE EXPROPIACIÓN
	LÍMITE DE OCUPACIÓN TEMPORAL
	SUPERFICIE EXPROPIACIÓN
	SUPERFICIE OCUPACIÓN TEMPORAL



ORENSE



PEDRALBA DE LA PRADERÍA

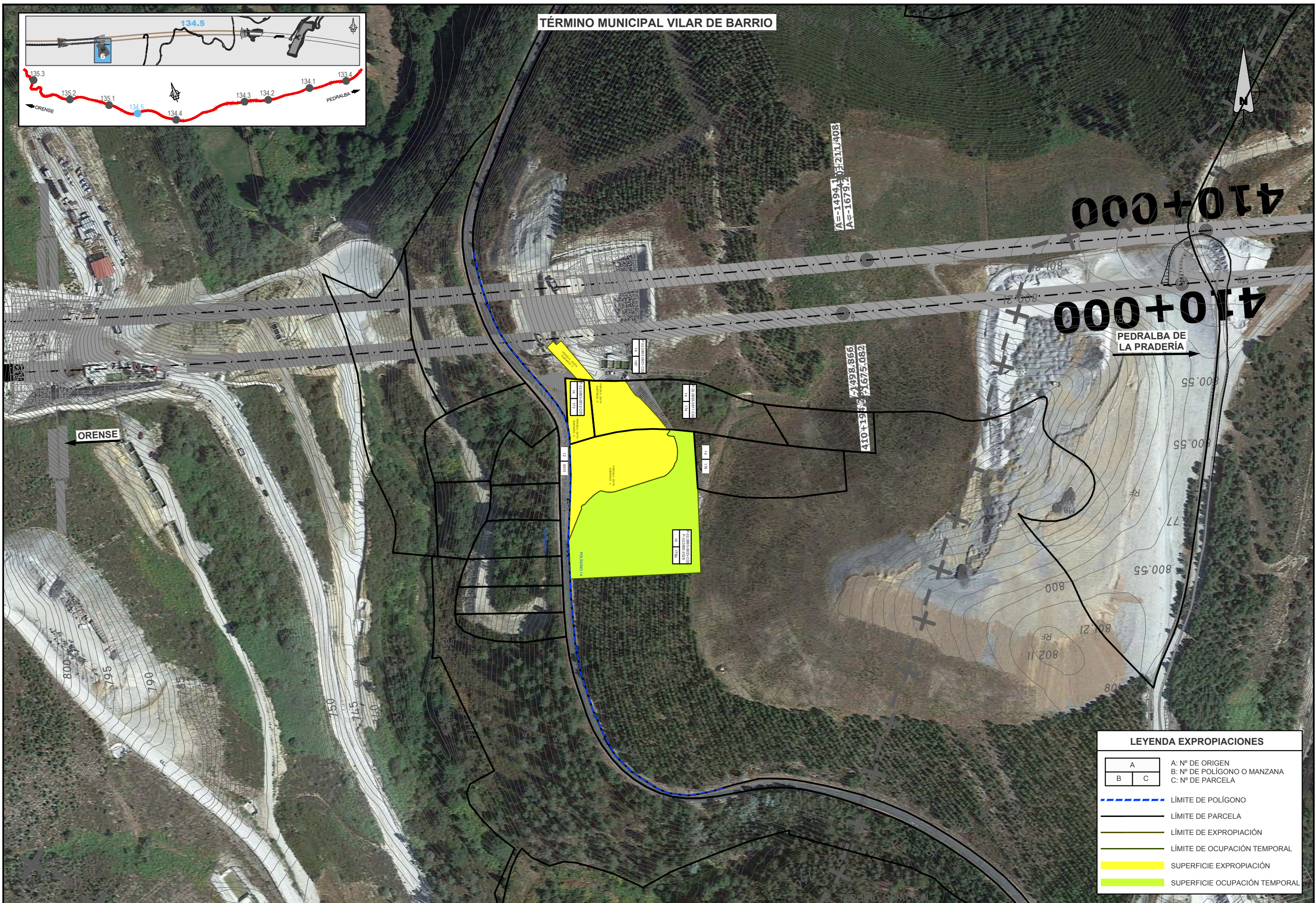



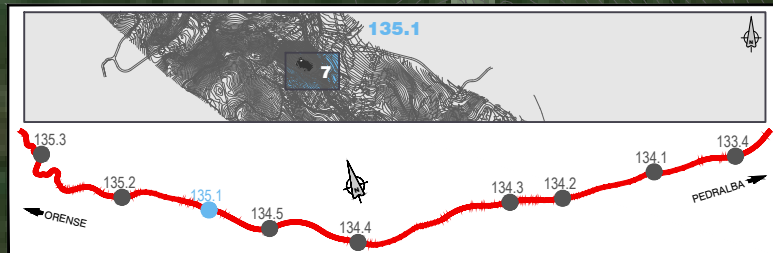
LEYENDA EXPROPIACIONES

A	A: Nº DE ORIGEN
B	B: Nº DE POLÍGONO O MANZANA
C	C: Nº DE PARCELA

- - - LÍMITE DE POLÍGONO
- LÍMITE DE PARCELA
- LÍMITE DE EXPROPIACIÓN
- LÍMITE DE OCUPACIÓN TEMPORAL
- SUPERFICIE EXPROPIACIÓN
- SUPERFICIE OCUPACIÓN TEMPORAL







LEYENDA EXPROPIACIONES	
A	A: N° DE ORIGEN
B	B: N° DE POLIGONO O MANZANA
C	C: N° DE PARCELA
	LÍMITE DE POLIGONO
	LÍMITE DE PARCELA
	LÍMITE DE EXPROPIACIÓN
	LÍMITE DE OCUPACIÓN TEMPORAL
	SUPERFICIE EXPROPIACIÓN
	SUPERFICIE OCUPACIÓN TEMPORAL



DIRECCIÓN GENERAL DE
EXPLOTACIÓN Y CONSTRUCCIÓN
Dirección Técnica - Subdirección
de Energía AV

TÍTULO PROYECTO BÁSICO DE LOS CENTROS DE
AUTOTRANSFORMACIÓN ASOCIADOS DEL TRAMO PEDRALBA DE
LA PRADERÍA - ORENSE DE LA LÍNEA DE ALTA VELOCIDAD
MADRID - GALICIA

AUTOR DEL PROYECTO
Ardanuy
ABRAHAM GARCÍA RUIZ
INGENIERO INDUSTRIAL

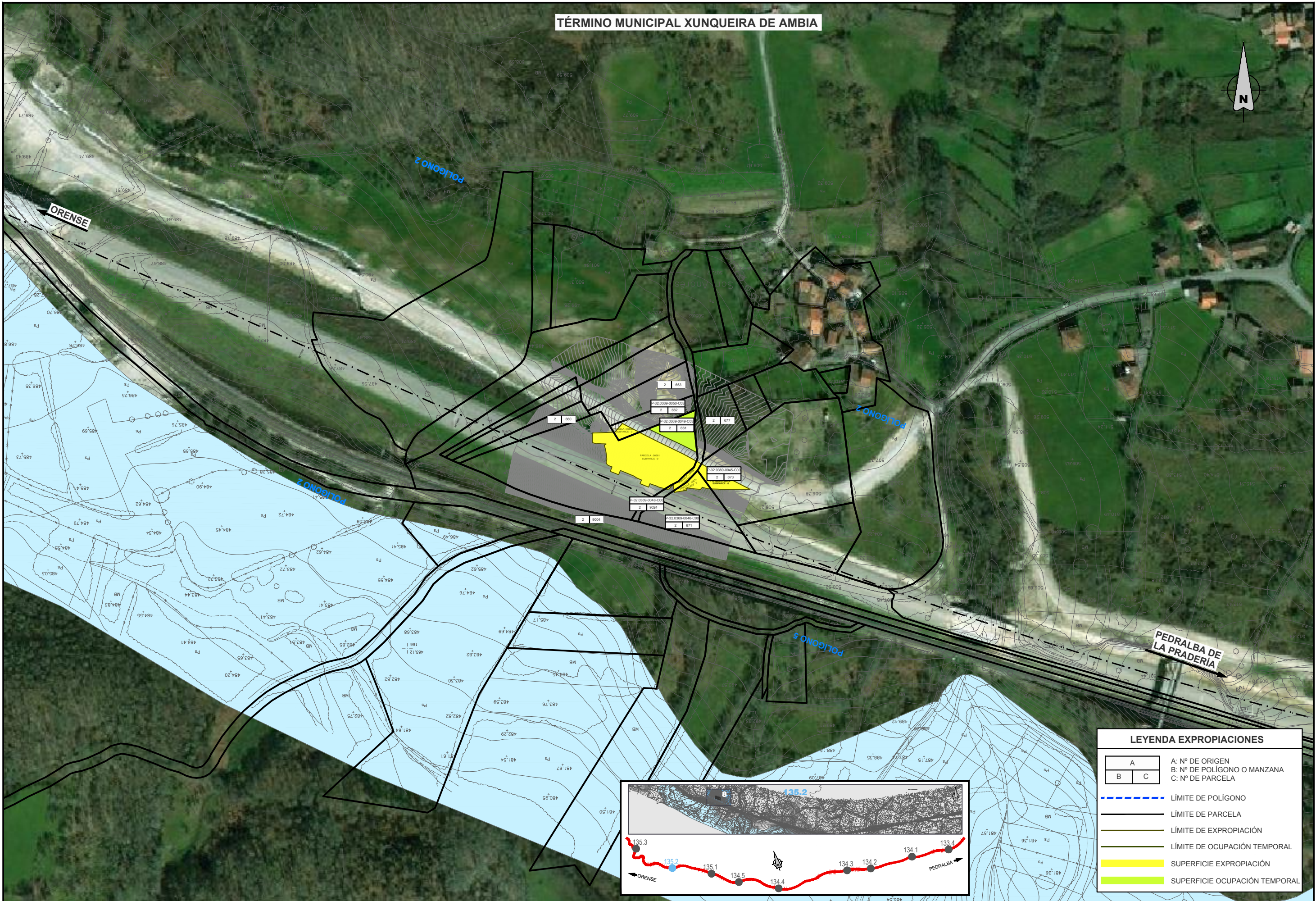
ESCALA ORIGINAL A1
1:1000
Numérica

FECHA
NOVIEMBRE
2017

TÍTULO DEL PLANO
EXPROPIACIONES
ORTOFOTOPLANOS
ATF 135.1

N° DE PLANO
4.2
Hoja 7 de 9

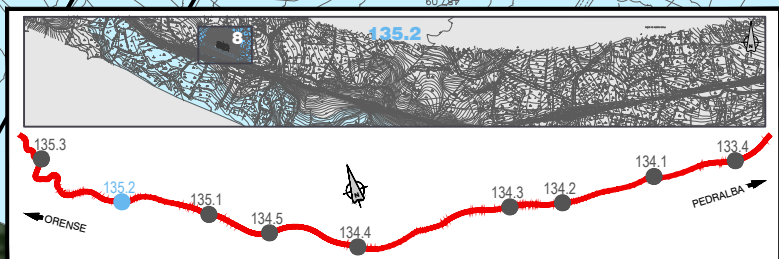
TÉRMINO MUNICIPAL XUNQUEIRA DE AMBIA



LEYENDA EXPROPIACIONES

A	A: N° DE ORIGEN
B	B: N° DE POLIGONO O MANZANA
C	C: N° DE PARCELA

- LÍMITE DE POLIGONO
- LÍMITE DE PARCELA
- LÍMITE DE EXPROPIACIÓN
- LÍMITE DE OCUPACIÓN TEMPORAL
- SUPERFICIE EXPROPIACIÓN
- SUPERFICIE OCUPACIÓN TEMPORAL



DIRECCIÓN GENERAL DE EXPLOTACIÓN Y CONSTRUCCIÓN
 Dirección Técnica - Subdirección de Energía AV

TÍTULO PROYECTO BÁSICO DE LOS CENTROS DE AUTOTRANSFORMACIÓN ASOCIADOS DEL TRAMO PEDRALBA DE LA PRADERIA - OURENSE DE LA LÍNEA DE ALTA VELOCIDAD MADRID - GALICIA

AUTOR DEL PROYECTO
Ardanuy
 ABRAHAM GARCÍA RUIZ INGENIERO INDUSTRIAL

ESCALA ORIGINAL A1
 1:1000
 Numérica

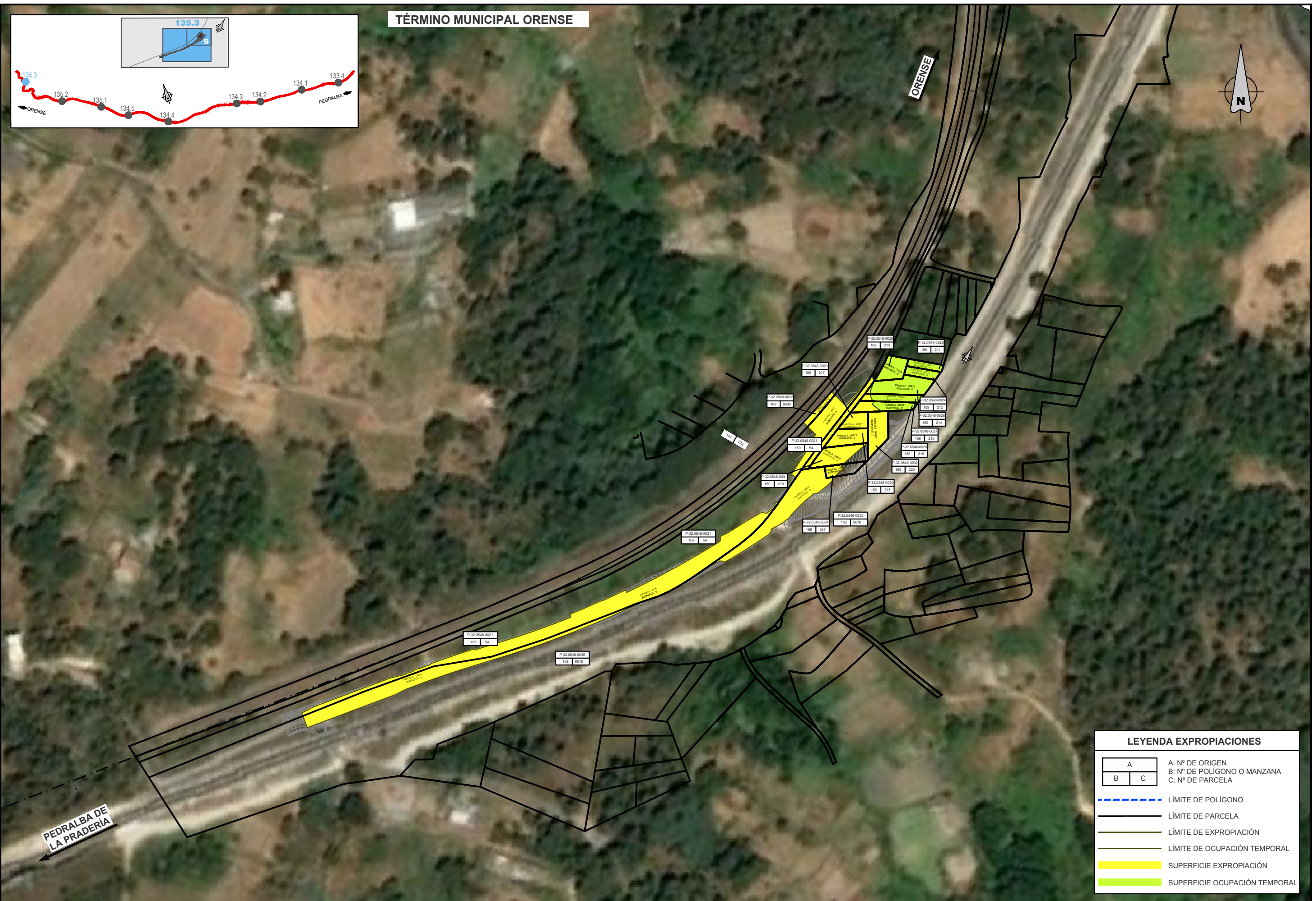
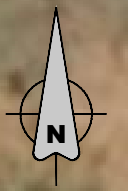
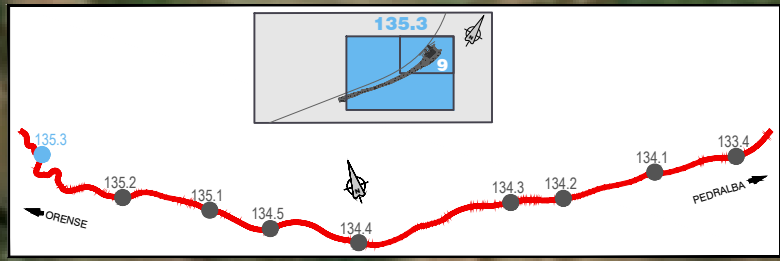
Gráfica

FECHA
 NOVIEMBRE 2017

TÍTULO DEL PLANO
 EXPROPIACIONES ORTOFOTOPLANOS ATI 135.2

Nº DE PLANO
 4.2
 Hoja 8 de 9

TÉRMINO MUNICIPAL ORENSE



LEYENDA EXPROPIACIONES		
A	A: N° DE ORIGEN	
B	B: N° DE POLÍGONO O MANZANA	
C	C: N° DE PARCELA	
- - - - - LÍMITE DE POLÍGONO		
— — — — — LÍMITE DE PARCELA		
— — — — — LÍMITE DE EXPROPIACIÓN		
— — — — — LÍMITE DE OCUPACIÓN TEMPORAL		
■ SUPERFICIE EXPROPIACIÓN		
■ SUPERFICIE OCUPACIÓN TEMPORAL		

4.3. PLANOS DE EXPROPIACIONES

TÉRMINO MUNICIPAL REQUEJO

N

FINCA REGISTRO RURAL FOTUA
V. VARECHA P.K. 906-410

PARCELA : 09012
SUBPARCE : 0

P-49.1743-0601
21 | 9012

PARCELA : 09012
SUBPARCE : 0

ORENSE







EJE VÍA DERECHA

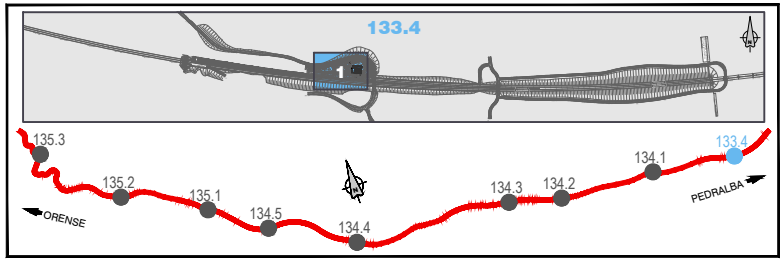
21 | 523

EJE VÍA IZQUIERDA

PEDRALBA DE LA PRADERÍA

LEYENDA EXPROPIACIONES

- | | |
|---|-----------------------------|
| A | A: N° DE ORIGEN |
| B | B: N° DE POLIGONO O MANZANA |
| C | C: N° DE PARCELA |
-  LÍMITE DE POLIGONO
 -  LÍMITE DE PARCELA
 -  LÍMITE DE EXPROPIACIÓN
 -  LÍMITE DE OCUPACIÓN TEMPORAL
 -  SUPERFICIE EXPROPIACIÓN
 -  SUPERFICIE OCUPACIÓN TEMPORAL



DIRECCIÓN GENERAL DE
EXPLOTACIÓN Y CONSTRUCCIÓN
Dirección Técnica - Subdirección
de Energía AV

TÍTULO PROYECTO BÁSICO DE LOS CENTROS DE
AUTOTRANSFORMACIÓN ASOCIADOS DEL TRAMO PEDRALBA DE
LA PRADERÍA - OURENSE DE LA LÍNEA DE ALTA VELOCIDAD
MADRID - GALICIA

AUTOR DEL PROYECTO
Ardanuy
ABRAHAM GARCÍA RUIZ
INGENIERO INDUSTRIAL

ESCALA ORIGINAL A1
1:500
Numérica

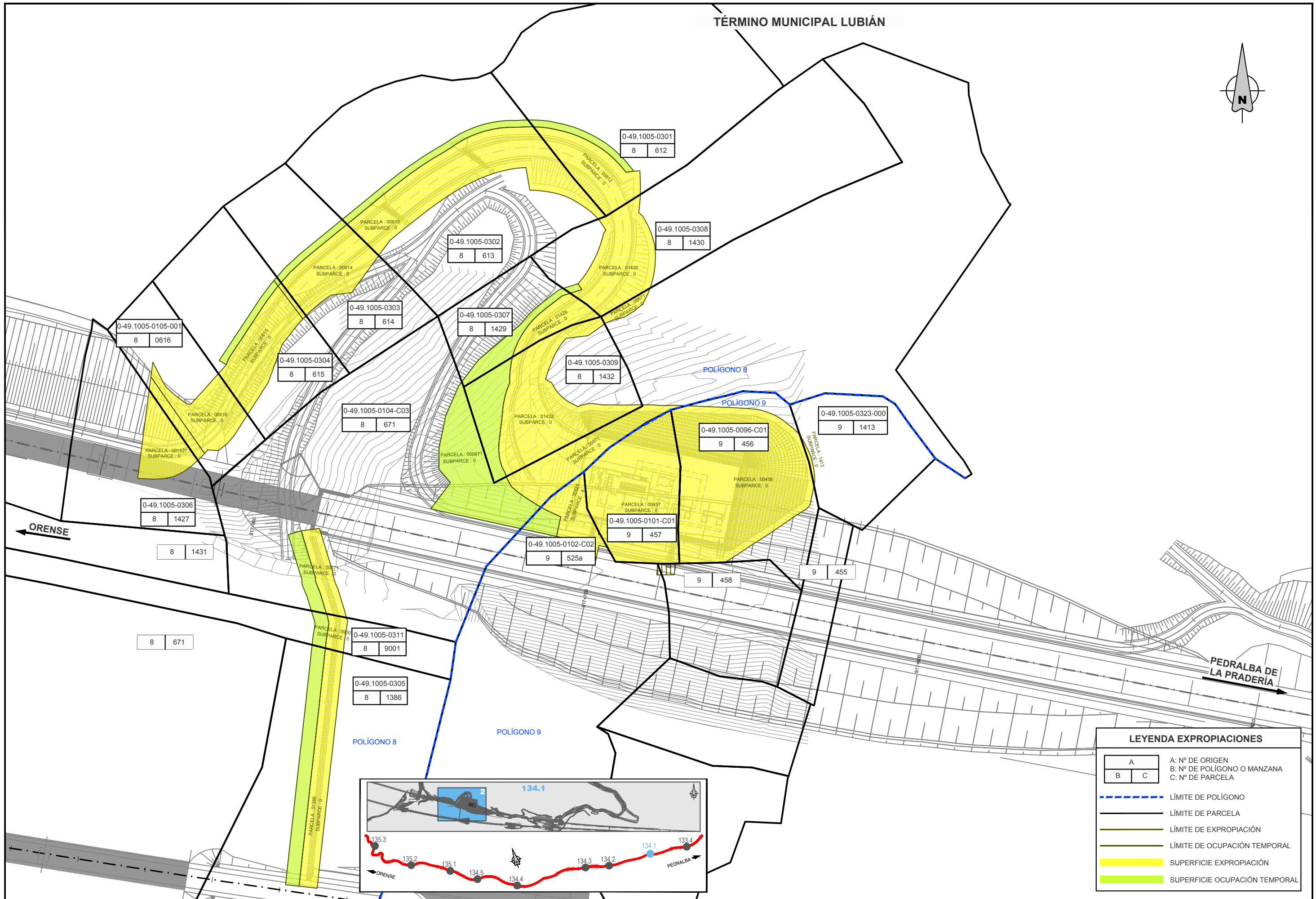
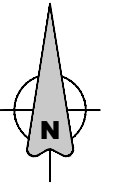


Gráfica

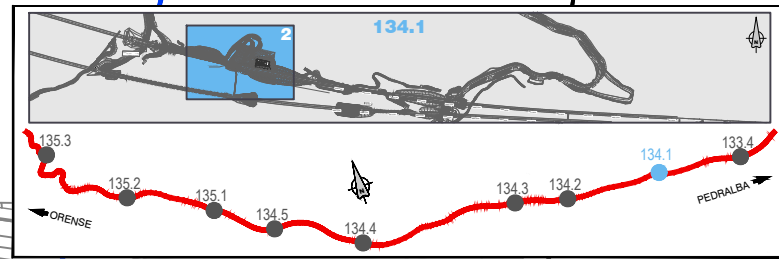
FECHA
NOVIEMBRE
2017

TÍTULO DEL PLANO
EXPROPIACIONES
PLANTA GENERAL
ATI 133.4

N° DE PLANO
4.3
Hoja 1 de 9



LEYENDA EXPROPIACIONES		
A	A: Nº DE ORIGEN	
B	B: Nº DE POLÍGONO O MANZANA	
C	C: Nº DE PARCELA	
- - - - - LÍMITE DE POLÍGONO		
————— LÍMITE DE PARCELA		
————— LÍMITE DE EXPROPIACIÓN		
————— LÍMITE DE OCUPACIÓN TEMPORAL		
■ SUPERFICIE EXPROPIACIÓN		
■ SUPERFICIE OCUPACIÓN TEMPORAL		



DIRECCIÓN GENERAL DE EXPLOTACIÓN Y CONSTRUCCIÓN
Dirección Técnica - Subdirección de Energía AV

TÍTULO PROYECTO BÁSICO DE LOS CENTROS DE AUTOTRANSFORMACIÓN ASOCIADOS DEL TRAMO PEDRALBA DE LA PRADERÍA - OURENSE DE LA LÍNEA DE ALTA VELOCIDAD MADRID - GALICIA

AUTOR DEL PROYECTO
Ardanuy
ABRAHAM GARCÍA RUIZ
INGENIERO INDUSTRIAL

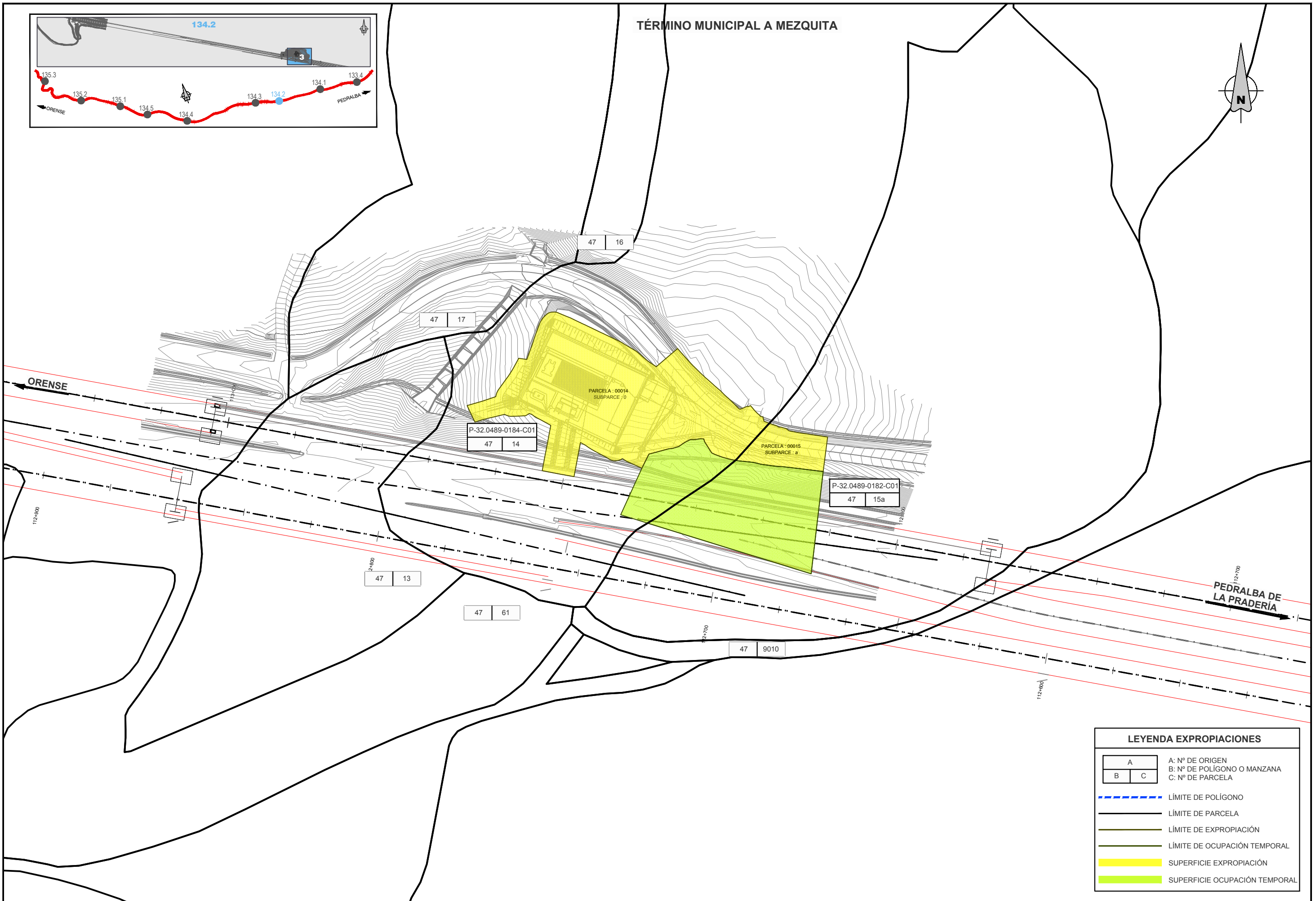
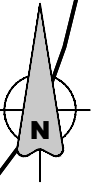
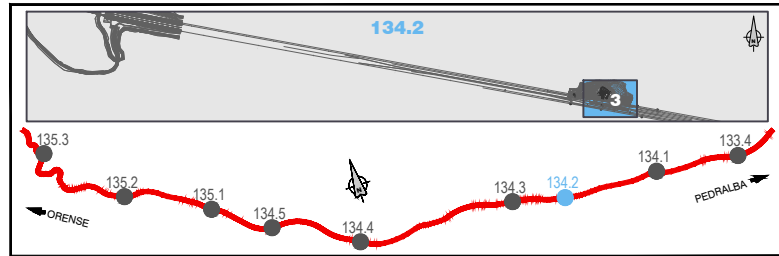
ESCALA ORIGINAL A1
1:500
Numérica
0 10 20 m
Gráfica

FECHA
NOVIEMBRE 2017

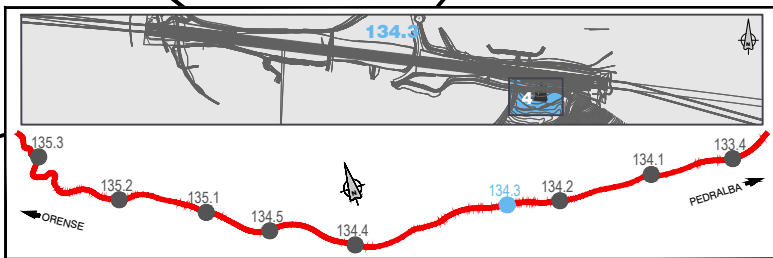
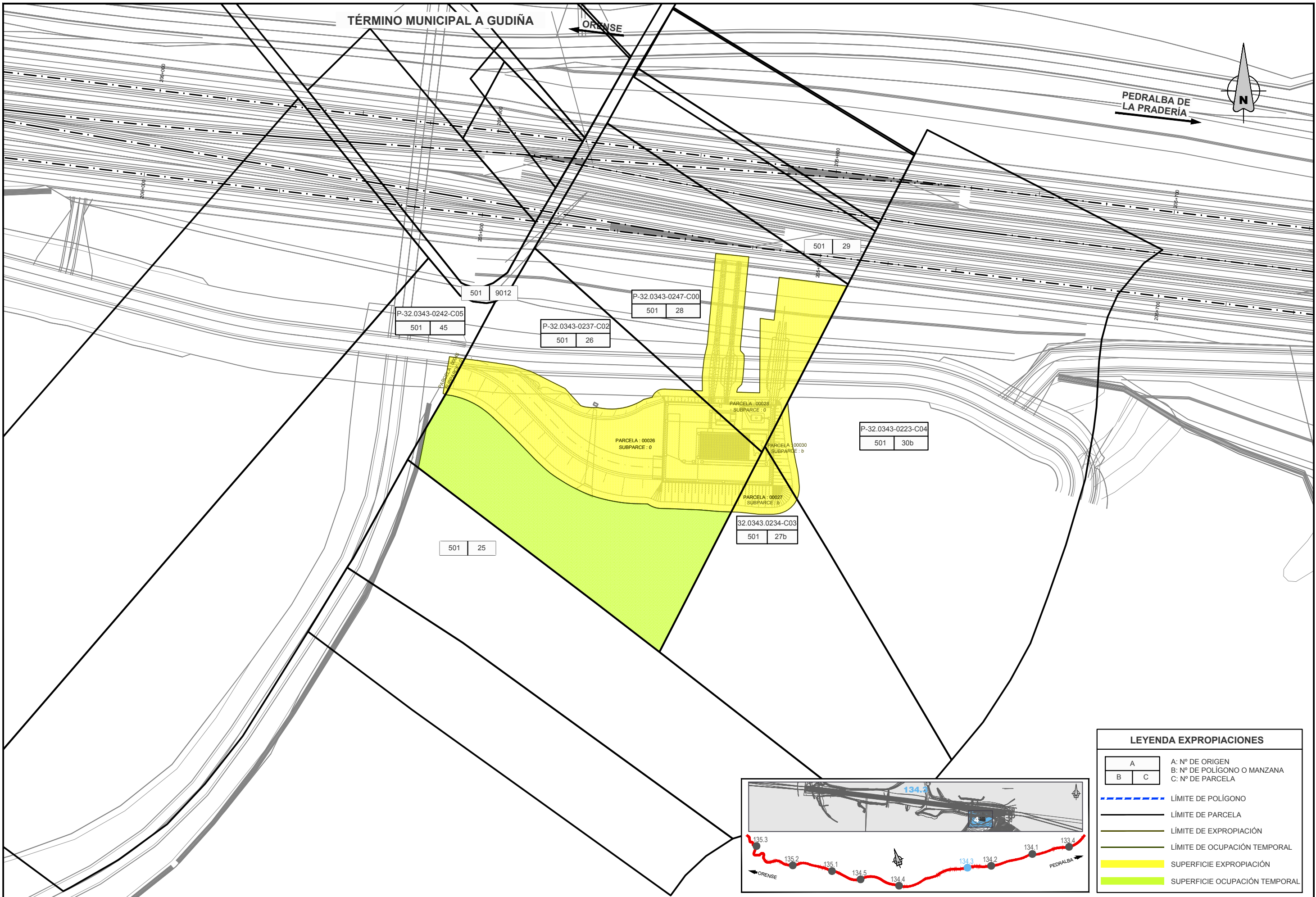
TÍTULO DEL PLANO
EXPROPIACIONES PLANTA GENERAL ATF 134.1

Nº DE PLANO
4.3
Hoja 2 de 9

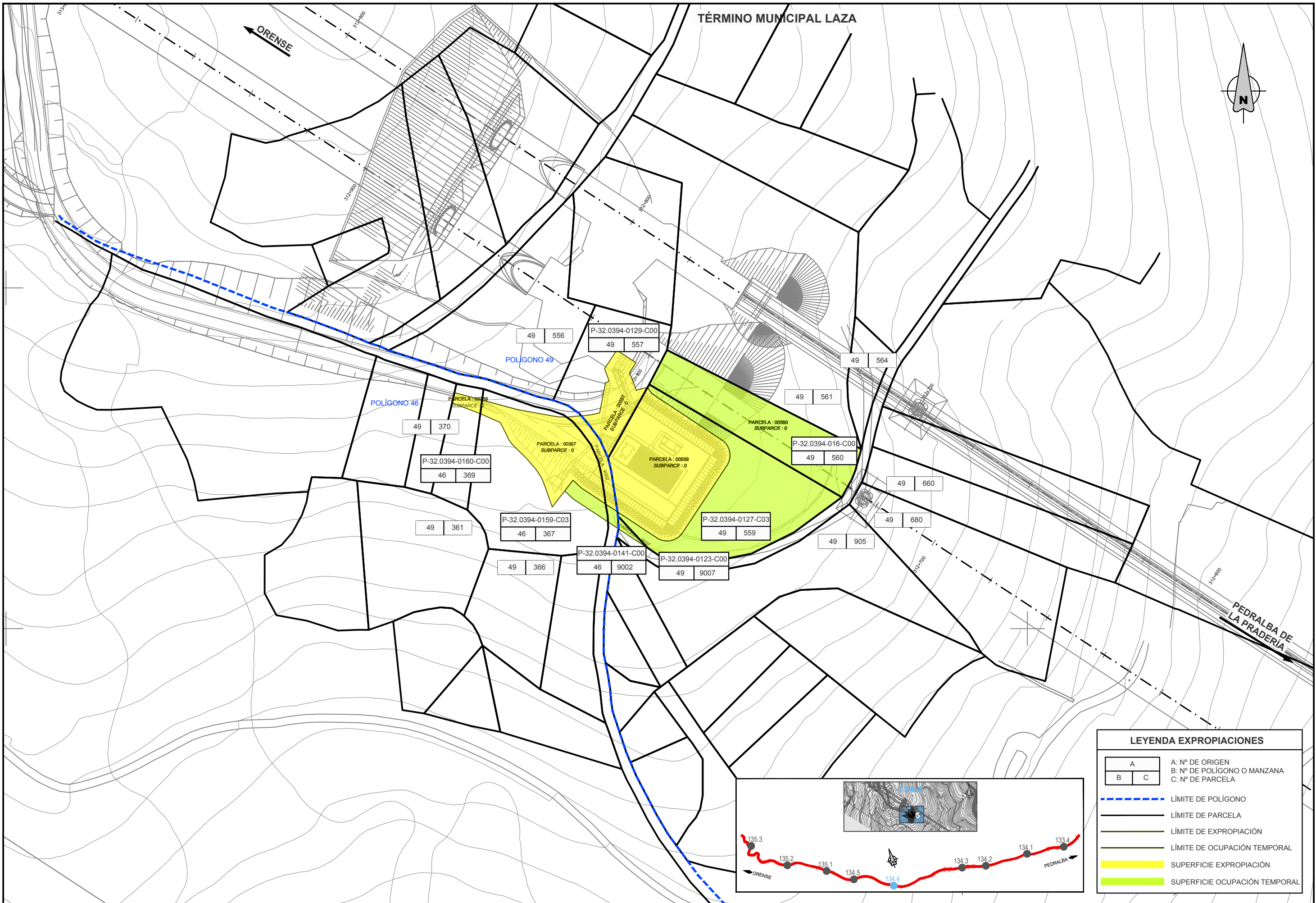
TÉRMINO MUNICIPAL A MEZQUITA



LEYENDA EXPROPIACIONES	
A	A: N° DE ORIGEN
B	B: N° DE POLÍGONO O MANZANA
C	C: N° DE PARCELA
	LÍMITE DE POLÍGONO
	LÍMITE DE PARCELA
	LÍMITE DE EXPROPIACIÓN
	LÍMITE DE OCUPACIÓN TEMPORAL
	SUPERFICIE EXPROPIACIÓN
	SUPERFICIE OCUPACIÓN TEMPORAL

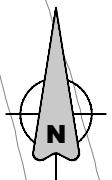


LEYENDA EXPROPIACIONES	
A	A: N° DE ORIGEN
B	B: N° DE POLIGONO O MANZANA
C	C: N° DE PARCELA
	LÍMITE DE POLIGONO
	LÍMITE DE PARCELA
	LÍMITE DE EXPROPIACIÓN
	LÍMITE DE OCUPACIÓN TEMPORAL
	SUPERFICIE EXPROPIACIÓN
	SUPERFICIE OCUPACIÓN TEMPORAL

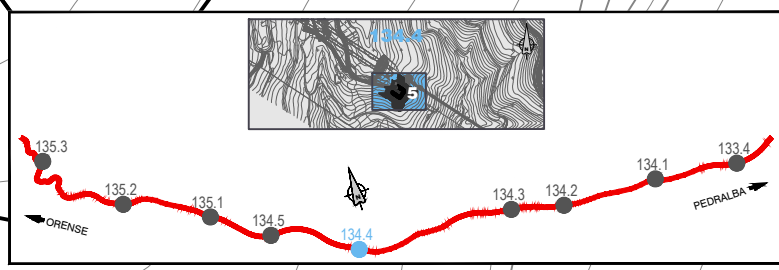


TÉRMINO MUNICIPAL LAZA

ORENSE



LEYENDA EXPROPIACIONES	
A	A: N° DE ORIGEN
B	B: N° DE POLIGONO O MANZANA
C	C: N° DE PARCELA
	LÍMITE DE POLIGONO
	LÍMITE DE PARCELA
	LÍMITE DE EXPROPIACIÓN
	LÍMITE DE OCUPACIÓN TEMPORAL
	SUPERFICIE EXPROPIACIÓN
	SUPERFICIE OCUPACIÓN TEMPORAL



DIRECCIÓN GENERAL DE EXPLOTACIÓN Y CONSTRUCCIÓN
Dirección Técnica - Subdirección de Energía AV

TÍTULO PROYECTO BÁSICO DE LOS CENTROS DE AUTOTRANSFORMACIÓN ASOCIADOS DEL TRAMO PEDRALBA DE LA PRADERÍA - OURENSE DE LA LÍNEA DE ALTA VELOCIDAD MADRID - GALICIA


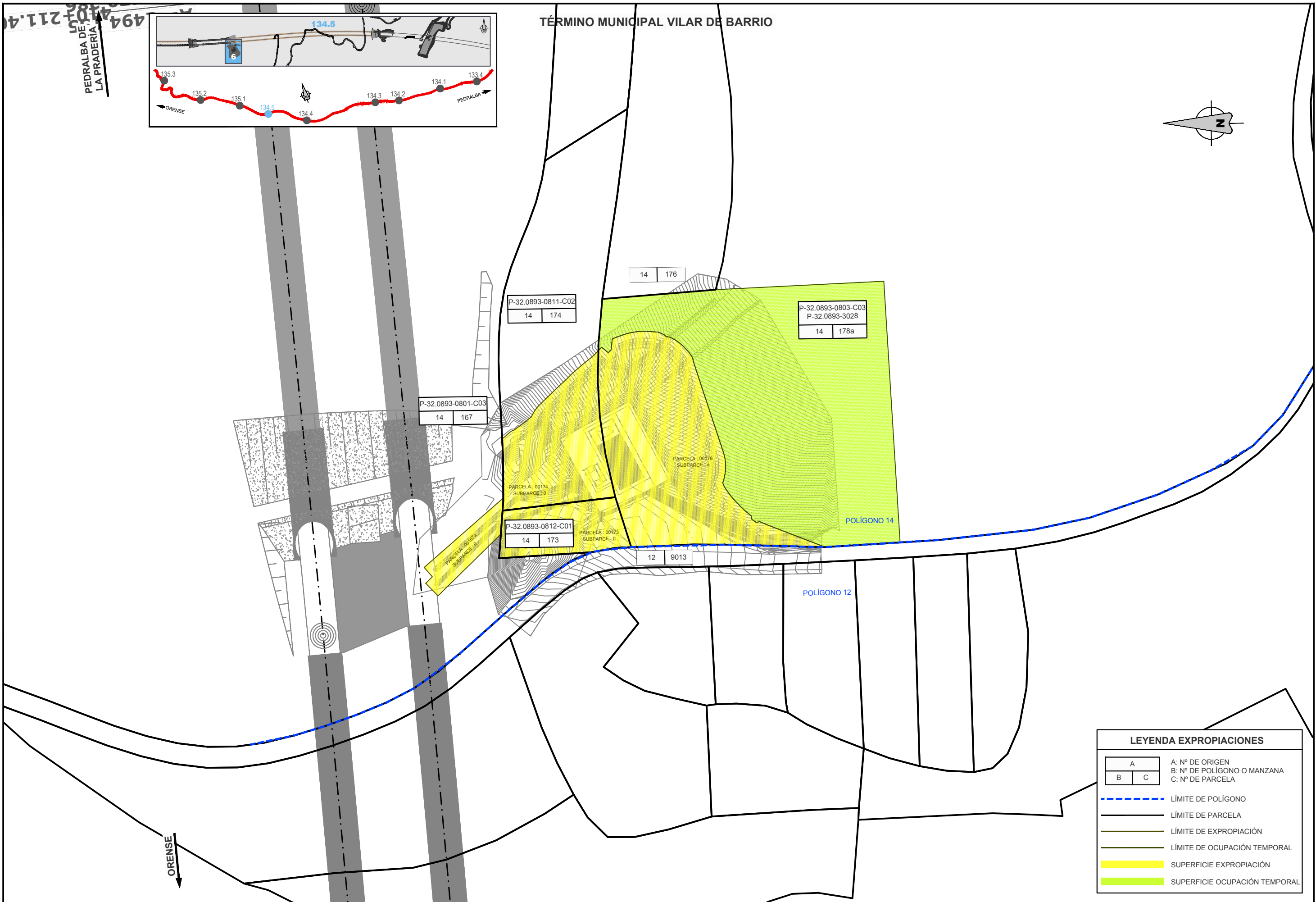
AUTOR DEL PROYECTO
Ardanuy
ABRAHAM GARCÍA RUIZ INGENIERO INDUSTRIAL

ESCALA ORIGINAL A1
1:500
Numérica
0 10 20 m
Gráfica

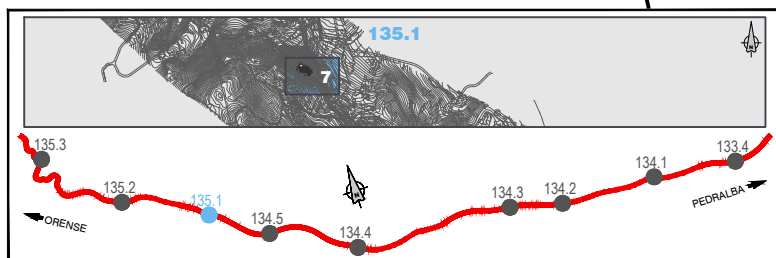
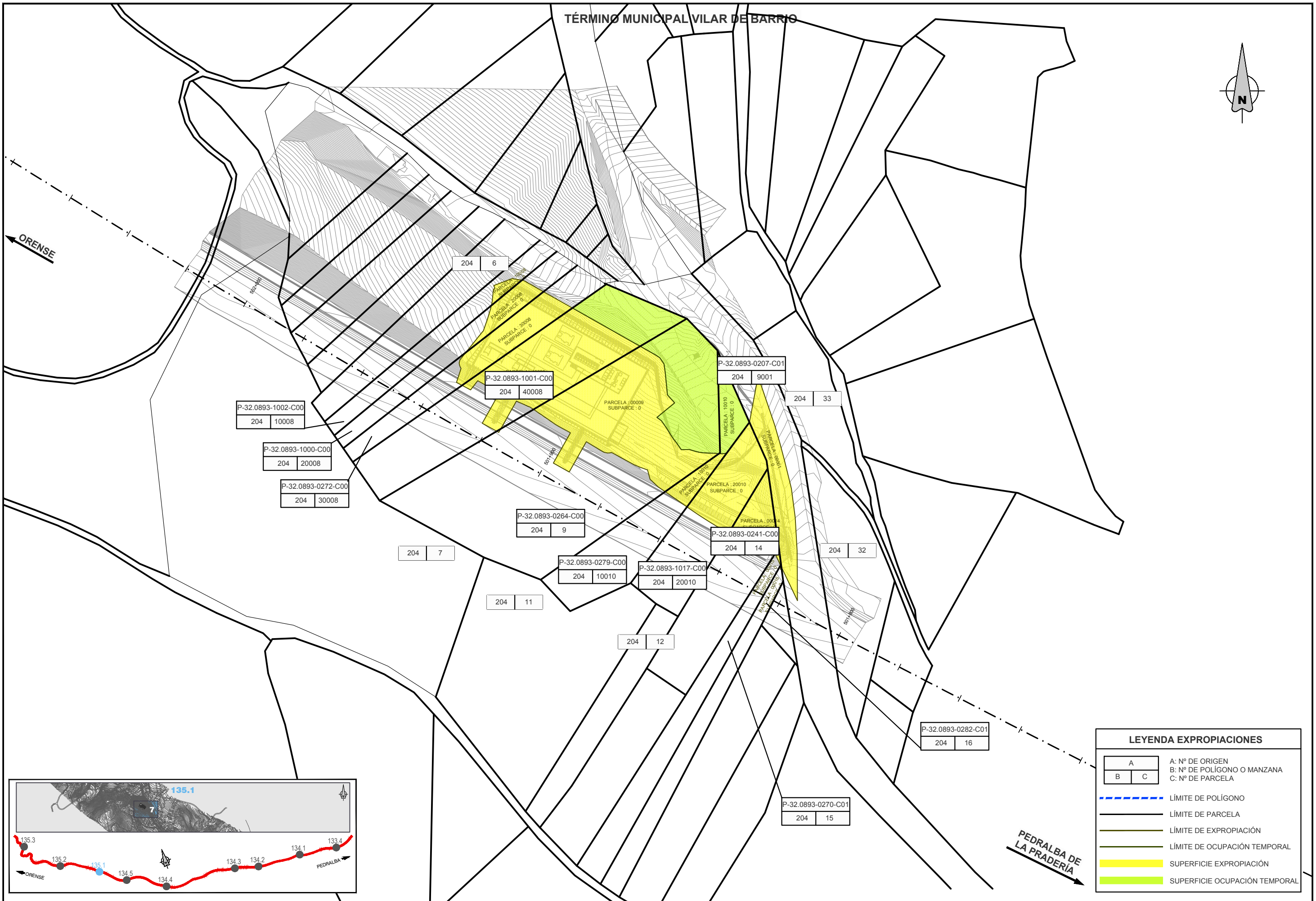
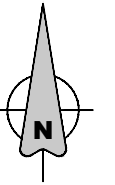
FECHA
NOVIEMBRE 2017

TÍTULO DEL PLANO
EXPROPIACIONES PLANTA GENERAL ATI 134.4

N° DE PLANO
4.3
Hoja 5 de 9

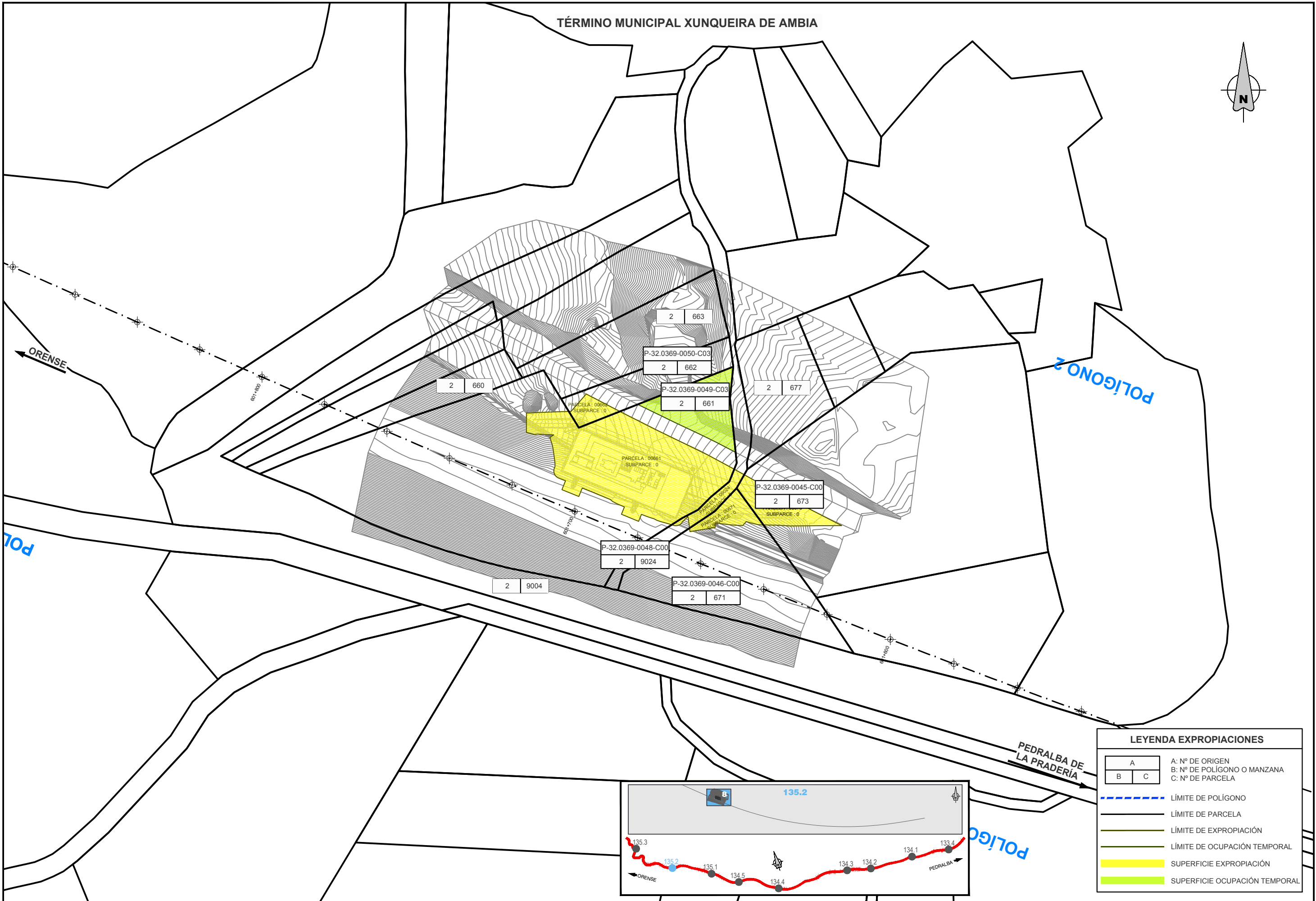
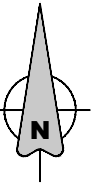


LEYENDA EXPROPIACIONES		
A	A: Nº DE ORIGEN	
B	B: Nº DE POLÍGONO O MANZANA	
C	C: Nº DE PARCELA	
- - - - - LÍMITE DE POLÍGONO		
————— LÍMITE DE PARCELA		
————— LÍMITE DE EXPROPIACIÓN		
————— LÍMITE DE OCUPACIÓN TEMPORAL		
■ SUPERFICIE EXPROPIACIÓN		
■ SUPERFICIE OCUPACIÓN TEMPORAL		




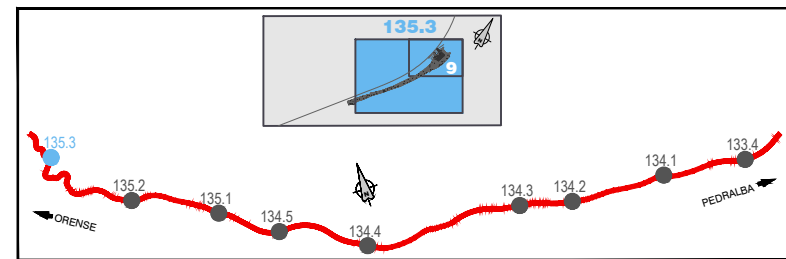
LEYENDA EXPROPIACIONES	
A	A: Nº DE ORIGEN
B	B: Nº DE POLÍGONO O MANZANA
C	C: Nº DE PARCELA
	LÍMITE DE POLÍGONO
	LÍMITE DE PARCELA
	LÍMITE DE EXPROPIACIÓN
	LÍMITE DE OCUPACIÓN TEMPORAL
	SUPERFICIE EXPROPIACIÓN
	SUPERFICIE OCUPACIÓN TEMPORAL

TÉRMINO MUNICIPAL XUNQUEIRA DE AMBIA

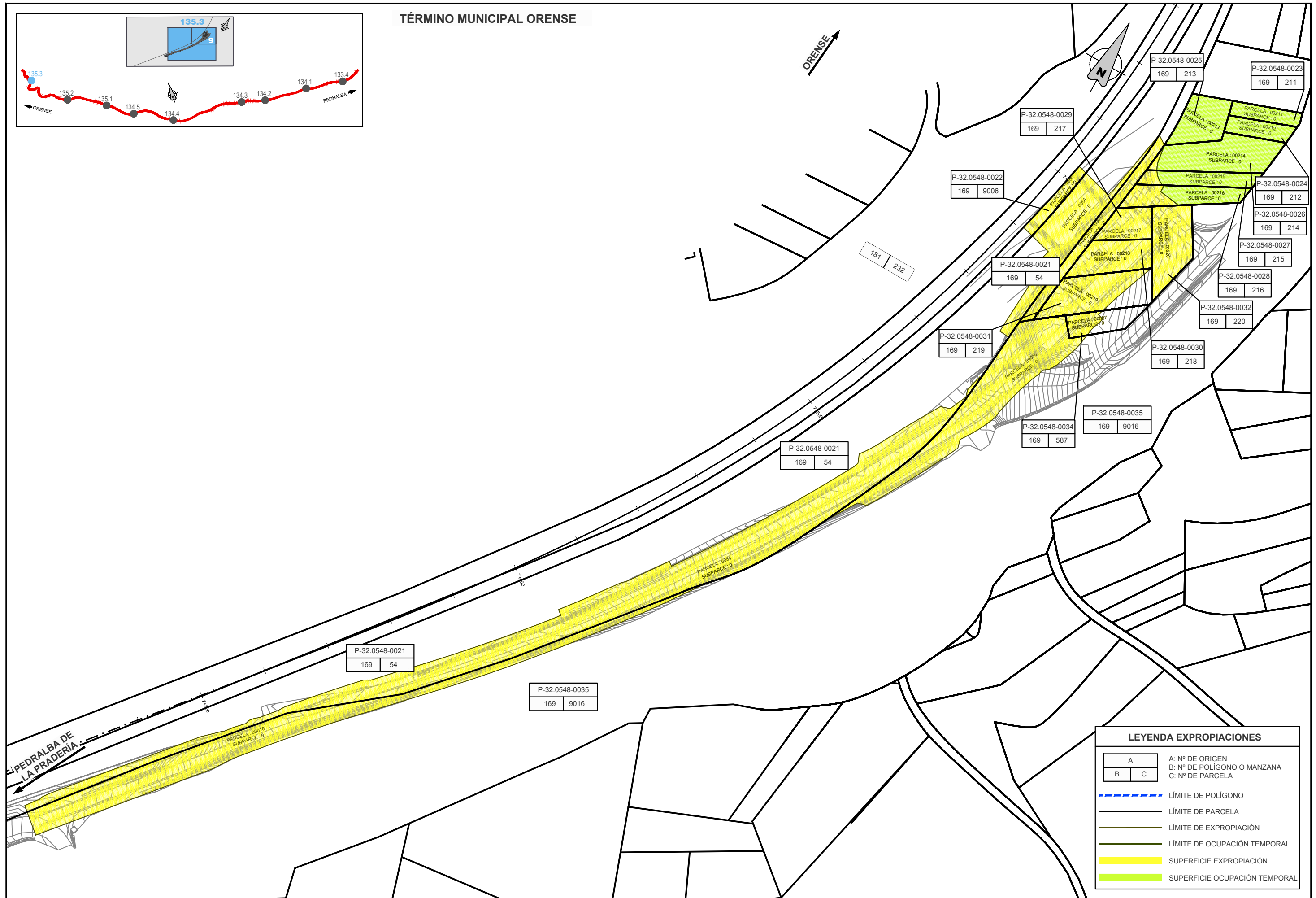


LEYENDA EXPROPIACIONES	
A	A: N° DE ORIGEN
B	B: N° DE POLIGONO O MANZANA
C	C: N° DE PARCELA
	LÍMITE DE POLÍGONO
	LÍMITE DE PARCELA
	LÍMITE DE EXPROPIACIÓN
	LÍMITE DE OCUPACIÓN TEMPORAL
	SUPERFICIE EXPROPIACIÓN
	SUPERFICIE OCUPACIÓN TEMPORAL





TÉRMINO MUNICIPAL ORENSE



LEYENDA EXPROPIACIONES		
A	A: Nº DE ORIGEN	
B	B: Nº DE POLÍGONO O MANZANA	
C	C: Nº DE PARCELA	
- - - - - LÍMITE DE POLÍGONO		
— LÍMITE DE PARCELA		
— LÍMITE DE EXPROPIACIÓN		
— LÍMITE DE OCUPACIÓN TEMPORAL		
■ SUPERFICIE EXPROPIACIÓN		
■ SUPERFICIE OCUPACIÓN TEMPORAL		



DIRECCIÓN GENERAL DE
EXPLOTACIÓN Y CONSTRUCCIÓN
Dirección Técnica - Subdirección
de Energía AV

TÍTULO PROYECTO BÁSICO DE LOS CENTROS DE
AUTOTRANSFORMACIÓN ASOCIADOS DEL TRAMO PEDRALBA DE
LA PRADERÍA - OURENSE DE LA LÍNEA DE ALTA VELOCIDAD
MADRID - GALICIA

AUTOR DEL PROYECTO
Ardanuy
ABRAHAM GARCÍA RUIZ
INGENIERO INDUSTRIAL

ESCALA ORIGINAL A1
1:500
Numérica
0 10 20 m
Gráfica

FECHA
NOVIEMBRE
2017

TÍTULO DEL PLANO
EXPROPIACIONES
PLANTA GENERAL
ATI 135.3

Nº DE PLANO
4.3
Hoja 9 de 9

APÉNDICE 1. CUADRO DE BIENES Y DERECHOS AFECTADOS

ATI 133.4

Proyecto: PROYECTO BÁSICO DE LOS CENTROS DE AUTOTRANSFORMACIÓN DEL TRAMO PEDRALBA DE LA PRADERÍA – OURENSE DE LA LÍNEA DE ALTA VELOCIDAD MADRID – GALICIA

Municipio: REQUEJO DE SANABRIA (ZAMORA)

DATOS IDENTIFICATIVOS DE PARCELAS AFECTADAS						AFECCIONES						NATURALEZA	Nº DE HOJA PLANO DE EXPROPIACION	
Nº ORDEN	Nº POLIGONO	Nº PARCELA	TITULAR CATASTRAL	TITULARES ACTUALES	SUPERFICIE CATASTRAL (M²)	SUB	CALIFICACION FISCAL	APROVECHAMIENTO	EXPROPIACIÓN SUPERFICIE (M²)	SERVIDUMBRE SUPERFICIE (M²)	O. TEMPORAL SUPERFICIE (M²)			TOTAL AFECCION (M²)
P-49.1743-0601	21	9012	ADIF - CL HIEDRA 9 ESTACION DE CHAMARTIN 28036 MADRID (MADRID)	ADIF GERENCIA DE AREA DE PATRIMONIO Y URBANISMO NOROESTE - CL URIA S/N ESTACION OVIEDO PRIMERA PLANTA - 15211 OVIEDO (ASTURIAS)	91568		VT-00	VT Vía de comunicación de dominio público	2610	0	2150	4760	Rural	1 de 9

ATF 134.1
Proyecto: PROYECTO BÁSICO DE LOS CENTROS DE AUTOTRANSFORMACIÓN DEL TRAMO PEDRALBA DE LA PRADERÍA – OURENSE DE LA LÍNEA DE ALTA VELOCIDAD MADRID – GALICIA

Municipio: LUBIAN (ZAMORA)

DATOS IDENTIFICATIVOS DE PARCELAS AFECTADAS						AFECCIONES						NATURALEZA	Nº DE HOJA PLANO DE EXPROPIACION	
Nº ORDEN	Nº POLIGONO	Nº PARCELA	TITULAR CATASTRAL	TITULARES ACTUALES	SUPERFICIE CATASTRAL (M²)	SUB	CALIFICACION FISCAL	APROVECHAMIENTO	EXPROPIACIÓN SUPERFICIE (M²)	SERVIDUMBRE SUPERFICIE (M²)	O. TEMPORAL SUPERFICIE (M²)			TOTAL AFECCION (M²)
0-49.1005-0096-C01	9	456	BALLESTEROS MARTINEZ, JOSE – CL DR OLIVER PASCUAL 6 PI:07 Pt:B – 50007 ZARAGOZA (ZARAGOZA)	BALLESTEROS MARTINEZ, JOSE – CL DR OLIVER PASCUAL 6 PI:07 Pt:B – 50007 ZARAGOZA (ZARAGOZA)	1895		MB-02	MB Monte bajo	1500	0	0	1500	Rural	2 de 9
0-49.1005-0101-C01	9	457	EIROS BALLESTEROS, JOSE LUIS – CL CLIMENT GUARDIOLA I GENER 2 PI:01 Pt:F – 17840 SARRIA DE TER (GIRONA)	EIROS BALLESTEROS, JOSE LUIS – CL CLIMENT GUARDIOLA I GENER 2 PI:01 Pt:F – 17840 SARRIA DE TER (GIRONA)	955		MB-02	MB Monte bajo	954	0	0	954	Rural	2 de 9
0-49.1005-0102-C02	9	525	COMUNIDAD VECINOS ACIBEROS (M.V. EN M.C.) – CL CONCEJO ACIBERO 19 – 49570 LUBIAN (ZAMORA)	COMUNIDAD VECINOS ACIBEROS (M.V. EN M.C.) – CL CONCEJO ACIBERO 19 – 49570 LUBIAN (ZAMORA)	156806		MB-02	MB Monte bajo	217	0	58	275	Rural	2 de 9
0-49.1005-0104-C03	8	671	COMUNIDAD VECINOS ACIBEROS (M.V. EN M.C.) – CL CONCEJO ACIBERO 19 – 49570 LUBIAN (ZAMORA)	COMUNIDAD VECINOS ACIBEROS (M.V. EN M.C.) – CL CONCEJO ACIBERO 19 – 49570 LUBIAN (ZAMORA)	26190		MB-02	MB Monte bajo	582	0	667	1249	Rural	2 de 9
0-49.1005-0105-C01	8	616	TEJERA BALLESTEROS, JOSEFA – CL HINIESTA 20 PI:02 Pt:B – 49025 ZAMORA (ZAMORA)	TEJERA BALLESTEROS, JOSEFA – CL HINIESTA 20 PI:02 Pt:B – 49025 ZAMORA (ZAMORA)	1100		PR-00	PR Prado o Praderas de regadío	372	0	0	372	Rural	2 de 9
0-49.1005-0301	8	612	GOMEZ MARTINEZ, JOSEFINA – CL MALADETA 91 PI:01 Pt:1 – 08016 BARCELONA (BARCELONA)	GOMEZ MARTINEZ, JOSEFINA – CL MALADETA 91 PI:01 Pt:1 – 08016 BARCELONA (BARCELONA)	3543		PR-00	PR Prado o Praderas de regadío	353	0	67	421	Rural	2 de 9
0-49.1005-0302	8	613	RODRIGUEZ MARTINEZ, BERNARDINO – CL REGATO 1 BI:5 PI:02 Pt:3 – 47195 ARROYO DE LA ENCOMIENDA (VALLADOLID)	RODRIGUEZ MARTINEZ, BERNARDINO – CL REGATO 1 BI:5 PI:02 Pt:3 – 47195 ARROYO DE LA ENCOMIENDA (VALLADOLID)	3801		PR-00	PR Prado o Praderas de regadío	897	0	127	1024	Rural	2 de 9
0-49.1005-0303	8	614	MOSTAZA BALLESTEROS, FILOMENA – CL GENERAL PARDIÑAS 85 PI:03 Pt:C – 28006 MADRID (MADRID)	MOSTAZA BALLESTEROS, FILOMENA – CL GENERAL PARDIÑAS 85 PI:03 Pt:C – 28006 MADRID (MADRID)	1715		PR-00	PR Prado o Praderas de regadío	393	0	54	447	Rural	2 de 9
0-49.1005-0304	8	615	PEREZ BALLESTEROS, OFELIA – CL NIEREMBERG 8 PI:05 Pt:M – 28002 MADRID (MADRID)	PEREZ BALLESTEROS, OFELIA – CL NIEREMBERG 8 PI:05 Pt:M – 28002 MADRID (MADRID)	1711		PR-00	PR Prado o Praderas de regadío	390	0	57	447	Rural	2 de 9

DATOS IDENTIFICATIVOS DE PARCELAS AFECTADAS						AFECCIONES						NATURALEZA	Nº DE HOJA PLANO DE EXPROPIACION	
						SUB	CALIFICACION FISCAL	APROVECHAMIENTO	EXPROPIACIÓN	SERVIDUMBRE	O. TEMPORAL			TOTAL AFECCION (M²)
Nº ORDEN	Nº POLIGONO	Nº PARCELA	TITULAR CATASTRAL	TITULARES ACTUALES	SUPERFICIE CATASTRAL (M²)				SUPERFICIE (M²)	SUPERFICIE (M²)	SUPERFICIE (M²)			
0-49.1005-0305	8	1386	MARTINEZ RODRIGUEZ, AVELINO - PS FABRA PUIG 118 PI:06 Pt:4 - 08016 BARCELONA (BARCELONA)	MARTINEZ RODRIGUEZ, AVELINO - PS FABRA PUIG 118 PI:06 Pt:4 - 08016 BARCELONA (BARCELONA)	5339	a	MB-02	MB Monte bajo	375	0	283	658	Rural	2 de 9
						b	I-00	I Improductivo	0	0	0			
0-49.1005-0306	8	1427	RODRIGUEZ GOMEZ, JOSEFA - CL JOAN RIERA 18 PI:03 Pt:3 - 08019 BARCELONA (BARCELONA)	RODRIGUEZ GOMEZ, JOSEFA - CL JOAN RIERA 18 PI:03 Pt:3 - 08019 BARCELONA (BARCELONA)	1712		MB-01	MB Monte bajo	251	0	0	251	Rural	2 de 9
0-49.1005-0307	8	1429	BLANCO ALONSO, LUIS MIGUEL - CL BELCHITE 1 PI:06 Pt:4 - 08906 L'HOSPITALET DE LLOBREGAT (BARCELONA)	BLANCO ALONSO, LUIS MIGUEL - CL BELCHITE 1 PI:06 Pt:4 - 08906 L'HOSPITALET DE LLOBREGAT (BARCELONA)	856		MB-01	MB Monte bajo	171	0	130	301	Rural	2 de 9
0-49.1005-0308	8	1430	GOMEZ MARTINEZ, ANA; RODRIGUEZ MARTINEZ, BERNARDINO - CL JOSE SANTAMARIA 2 PI:02 Pt:C - 32600 VERIN (OURENSE)	GOMEZ MARTINEZ, ANA; RODRIGUEZ MARTINEZ, BERNARDINO - CL JOSE SANTAMARIA 2 PI:02 Pt:C - 32600 VERIN (OURENSE)	2981		MB-01	MB Monte bajo	490	0	8	498	Rural	2 de 9
0-49.1005-0309	8	1432	PRADA GARCIA, MANUELA - CL TRIBALDOS 7 PI:05 Pt:B - 28043 MADRID (MADRID)	PRADA GARCIA, MANUELA - CL TRIBALDOS 7 PI:05 Pt:B - 28043 MADRID (MADRID)	1440		MB-02	MB Monte bajo	755	0	249	1003	Rural	2 de 9
0-49.1005-0311	8	9001	AYUNTAMIENTO DE LUBIAN - CL SOUTO DA FEIRA 7 - 49570 LUBIAN (ZAMORA)	AYUNTAMIENTO DE LUBIAN - CL SOUTO DA FEIRA 7 - 49570 LUBIAN (ZAMORA)	1601		VT-00	VT Vía de comunicación de dominio público	56	0	41	97	Rural	2 de 9
0-49.1005-0323-C00	9	1413	TEJERA RODRIGUEZ, JOSE MANUEL - CL PRADO BOYAL 23 PI:04 Pt:C - 47140 LAGUNA DE DUERO (VALLADOLID)	TEJERA RODRIGUEZ, JOSE MANUEL - CL PRADO BOYAL 23 PI:04 Pt:C - 47140 LAGUNA DE DUERO (VALLADOLID)	1092		MB-02	MB Monte bajo	11	0	0	11	Rural	2 de 9

ATI 134.2
Proyecto: PROYECTO BÁSICO DE LOS CENTROS DE AUTOTRANSFORMACIÓN DEL TRAMO PEDRALBA DE LA PRADERÍA – OURENSE DE LA LÍNEA DE ALTA VELOCIDAD MADRID – GALICIA

Municipio: A MEZQUITA (OURENSE)

DATOS IDENTIFICATIVOS DE PARCELAS AFECTADAS						AFECCIONES						NATURALEZA	Nº DE HOJA DEL PLANO DE EXPROPIACION	
Nº ORDEN	Nº POLIGONO	Nº PARCELA	TITULAR CATASTRAL	TITULARES ACTUALES	SUPERFICIE CATASTRAL (M²)	SUB	CALIFICACION FISCAL	APROVECHAMIENTO	EXPROPIACIÓN SUPERFICIE (M²)	SERVIDUMBRE SUPERFICIE (M²)	O. TEMPORAL SUPERFICIE (M²)			TOTAL AFECCION (M²)
P-32.0489-0182-C01	47	15	FERREIRA DOMINGUEZ, GERVASIO; FERREIRA DOMINGUEZ, JOSE ANTONIO - CL CUARTEL 3 - 32540 A GUDIÑA (OURENSE)	FERREIRA DOMINGUEZ, GERVASIO; FERREIRA DOMINGUEZ, JOSE ANTONIO - CL CUARTEL 3 - 32540 A GUDIÑA (OURENSE)	16181	a	C-05	C Labor o Labradío seco	241	0	1019	1260	Rural	3 de 9
						b	MT-03	MT Matorral	0	0	0	0		
						c	MT-03	MT Matorral	0	0	0	0		
P-32.0489-0184-C01	47	14	GUERRA FERNANDEZ, ANDRES - CL RAMON PUGA 23 PL:3 PT:G - 32005 OURENSE (OURENSE)	GUERRA FERNANDEZ, ANDRES - CL RAMON PUGA 23 PL:3 PT:G - 32005 OURENSE (OURENSE)	20808		MT-03	MT Matorral	2121	0	412	2534	Rural	3 de 9

ATI 134.3
Proyecto: PROYECTO BÁSICO DE LOS CENTROS DE AUTOTRANSFORMACIÓN DEL TRAMO PEDRALBA DE LA PRADERÍA – OURENSE DE LA LÍNEA DE ALTA VELOCIDAD MADRID – GALICIA

Municipio: A GUDIÑA (OURENSE)

DATOS IDENTIFICATIVOS DE PARCELAS AFECTADAS						AFECCIONES						NATURALEZA	Nº DE HOJA DEL PLANO DE EXPROPIACION	
						SUB	CALIFICACION FISCAL	APROVECHAMIENTO	EXPROPIACIÓN	SERVIDUMBRE	O. TEMPORAL			TOTAL AFECCION (M²)
Nº ORDEN	Nº POLIGONO	Nº PARCELA	TITULAR CATASTRAL	TITULARES ACTUALES	SUPERFICIE CATASTRAL (M²)				SUPERFICIE (M²)	SUPERFICIE (M²)	SUPERFICIE (M²)			
P-32.0343-0223-C04	501	30	PEREZ FERNANDEZ, FRANCISCO – DOMICILIO DESCONOCIDO	PEREZ FERNANDEZ, FRANCISCO – DOMICILIO DESCONOCIDO	11108	a	PD-02	PD Prados o praderas	0	0	0	0	Rural	4 de 9
						b	C-03	C Labor o Labradío secano	125	0	0			
P-32.0343-0234-C03	501	27	MARTINEZ OBES, CASTOR Y OTROS – LG A GUDIÑA – 32540 A GUDIÑA (OURENSE)	MARTINEZ OBES, CASTOR Y OTROS – LG A GUDIÑA – 32540 A GUDIÑA (OURENSE)	4281	a	PD-02	PD Prados o praderas	0	0	0	0	Rural	4 de 9
						b	C-03	C Labor o Labradío secano	204	0	0			
P-32.0343-0237-C02	501	26	PEREZ PEREZ, JUAN MANUEL – LG A GUDIÑA – 32540 A GUDIÑA (OURENSE)	PEREZ PEREZ, JUAN MANUEL – LG A GUDIÑA – 32540 A GUDIÑA (OURENSE)	6248		C-03	C Labor o Labradío secano	2220	0	2581	4801	Rural	4 de 9
P-32.0343-0242-C05	501	45	DOMINGUEZ DIEGUEZ, RAMON JESUS; DIEGUEZ BARREIRA, MERCEDES; DIEGUEZ BARREIRA, ROSA – CL SEBASTIAN BEATO APARICIO 87 – 32540 A GUDIÑA (OURENSE)	DOMINGUEZ DIEGUEZ, RAMON JESUS; DIEGUEZ BARREIRA, MERCEDES; DIEGUEZ BARREIRA, ROSA – CL SEBASTIAN BEATO APARICIO 87 – 32540 A GUDIÑA (OURENSE)	8950		PD-01	PD Prados o praderas	29	0	0	29	Rural	4 de 9
P-32.0343-0247-C00	501	28	MARTINEZ SAQUETE, ROSARIO – CL TENERIFE 2 PI:01 Pt:A – 09400 ARANDA DE DUERO (BURGOS)	MARTINEZ SAQUETE, ROSARIO – CL TENERIFE 2 PI:01 Pt:A – 09400 ARANDA DE DUERO (BURGOS)	4197		C-03	C Labor o Labradío secano	1197	0	0	1197	Rural	4 de 9

ATI 134.4
Proyecto: PROYECTO BÁSICO DE LOS CENTROS DE AUTOTRANSFORMACIÓN DEL TRAMO PEDRALBA DE LA PRADERÍA – OURENSE DE LA LÍNEA DE ALTA VELOCIDAD MADRID – GALICIA

Municipio: LAZA (OURENSE)

DATOS IDENTIFICATIVOS DE PARCELAS AFECTADAS						AFECCIONES						NATURALEZA	Nº DE HOJA DEL PLANO DE EXPROPIACION	
Nº ORDEN	Nº POLIGONO	Nº PARCELA	TITULAR CATASTRAL	TITULARES ACTUALES	SUPERFICIE CATASTRAL (M²)	SUB	CALIFICACION FISCAL	APROVECHAMIENTO	EXPROPIACIÓN SUPERFICIE (M²)	SERVIDUMBRE SUPERFICIE (M²)	O. TEMPORAL SUPERFICIE (M²)			TOTAL AFECCION (M²)
P-32.0394-0123-C00	49	9007	AYUNTAMIENTO DE LAZA – LG LAZA – 32620 LAZA (OURENSE)	AYUNTAMIENTO DE LAZA – LG LAZA – 32620 LAZA (OURENSE)	1067		VT-00	VT Vía de comunicación de dominio público	0	0	15	15	Rural	5 de 9
P-32.0394-0126-C00	49	560	GOMEZ SAINZA, LUCIA (HEREDEROS DE) – LG CERDEDELO 59 – 32620 LAZA (OURENSE)	GOMEZ SAINZA, LUCIA (HEREDEROS DE) – LG CERDEDELO 59 – 32620 LAZA (OURENSE)	866		MT-04	MT Matorral	0	0	866	866	Rural	5 de 9
P-32.0394-0127-C03	49	559	DOMINGUEZ GOMEZ, LUIS – MN CERDEDELO Ndup-9 – 32620 LAZA (OURENSE)	DOMINGUEZ GOMEZ, LUIS – MN CERDEDELO Ndup-9 – 32620 LAZA (OURENSE)	2077		MT-04	MT Matorral	988	0	1090	2,077	Rural	5 de 9
P-32.0394-0129-C00	49	557	RODRIGUEZ SALGADO, DOSINDA; RODRIGUEZ SALGADO, MARIA BENITA; RODRIGUEZ SALGADO, MANUELA – CL AS SEARAS 4 PI:01 Pt:D – 32890 BARBADAS (OURENSE)	RODRIGUEZ SALGADO, DOSINDA; RODRIGUEZ SALGADO, MARIA BENITA; RODRIGUEZ SALGADO, MANUELA – CL AS SEARAS 4 PI:01 Pt:D – 32890 BARBADAS (OURENSE)	822		FC-02	FC Castañar	248	0	0	248	Rural	5 de 9
P-32.0394-0141-C00	46	9002	AYUNTAMIENTO DE LAZA – LG LAZA – 32620 LAZA (OURENSE)	AYUNTAMIENTO DE LAZA – LG LAZA – 32620 LAZA (OURENSE)	3903		VT-00	VT Vía de comunicación de dominio público	90	0	16	106	Rural	5 de 9
P-32.0394-0159-C03	46	367	BARBERO DOMINGUEZ, JACINTO – CL PARROQUIA 10 – 28470 CERCEDILLA (MADRID)	BARBERO DOMINGUEZ, JACINTO – CL PARROQUIA 10 – 28470 CERCEDILLA (MADRID)	1531		MT-03	MT Matorral	511	0	55	566	Rural	5 de 9
P-32.0394-0160-C00	46	369	COSTA PRIETO, JOSEFA – MN CERDEDELO Ndup-9 – 32620 LAZA (OURENSE)	COSTA PRIETO, JOSEFA – MN CERDEDELO Ndup-9 – 32620 LAZA (OURENSE)	333		MT-03	MT Matorral	31	0	0	31	Rural	5 de 9

ATI 134.5
Proyecto: PROYECTO BÁSICO DE LOS CENTROS DE AUTOTRANSFORMACIÓN DEL TRAMO PEDRALBA DE LA PRADERÍA – OURENSE DE LA LÍNEA DE ALTA VELOCIDAD MADRID – GALICIA

Municipio: VILAR DE BARRIO (OURENSE)

DATOS IDENTIFICATIVOS DE PARCELAS AFECTADAS						AFECCIONES						NATURALEZA	Nº DE HOJA DEL PLANO DE EXPROPIACION	
Nº ORDEN	Nº POLIGONO	Nº PARCELA	TITULAR CATASTRAL	TITULARES ACTUALES	SUPERFICIE CATASTRAL (M²)	SUB	CALIFICACION FISCAL	APROVECHAMIENTO	EXPROPIACIÓN SUPERFICIE (M²)	SERVIDUMBRE SUPERFICIE (M²)	O. TEMPORAL SUPERFICIE (M²)			TOTAL AFECCION (M²)
P-32.0893-0801-C03	14	167	COMUNIDAD DE MONTES MANO COMUN VECINOS DE PRADO – LG PRADO Es:1 PI:00 Pt:01 – 32702 VILAR DE BARRIO (OURENSE)	COMUNIDAD DE MONTES MANO COMUN VECINOS DE PRADO – LG PRADO Es:1 PI:00 Pt:01 – 32702 VILAR DE BARRIO (OURENSE)	2170893	a	MT-02	MT Matorral	232	0	0	232	Rural	6 de 9
						b	I-00	I Improductivo	0	0	0	0		
						c	I-00	I Improductivo	0	0	0	0		
						d	I-00	I Improductivo	0	0	0	0		
						e	I-00	I Improductivo	0	0	0	0		
						f	MT-02	MT Matorral	0	0	0	0		
P-32.0893-0803-C03 P-32.0893-3028	14	178	EN INVESTIGACION, ARTICULO 47 DE LA LEY 33/2003	EN INVESTIGACION, ARTICULO 47 DE LA LEY 33/2003	95736	a	MT-01	MT Matorral	2077	0	4246	6323	Rural	6 de 9
						b	I-00	I Improductivo	0	0	0	0		
P-32.0893-0811-C02	14	174	RODRIGUEZ GONZALEZ, ISABEL – DOMICILIO DESCONOCIDO	RODRIGUEZ GONZALEZ, ISABEL – DOMICILIO DESCONOCIDO	3010		MT-01	MT Matorral	964	0	0	964	Rural	6 de 9
P-32.0893-0812-C01	14	173	RODRIGUEZ SALGADO, ELIAS (HEREDEROS DE) – LG PRADO – 32702 VILAR DE BARRIO (OURENSE)	RODRIGUEZ SALGADO, ELIAS (HEREDEROS DE) – LG PRADO – 32702 VILAR DE BARRIO (OURENSE)	528		MT-01	MT Matorral	528	0	0	528	Rural	6 de 9

ATF 135.1
Proyecto: PROYECTO BÁSICO DE LOS CENTROS DE AUTOTRANSFORMACIÓN DEL TRAMO PEDRALBA DE LA PRADERÍA – OURENSE DE LA LÍNEA DE ALTA VELOCIDAD MADRID – GALICIA

Municipio: VILAR DE BARRIO (OURENSE)

DATOS IDENTIFICATIVOS DE PARCELAS AFECTADAS						AFECCIONES						NATURALEZA	Nº DE HOJA DEL PLANO DE EXPROPIACION	
Nº ORDEN	Nº POLIGONO	Nº PARCELA	TITULAR CATASTRAL	TITULARES ACTUALES	SUPERFICIE CATASTRAL (M²)	SUB	CALIFICACION FISCAL	APROVECHAMIENTO	EXPROPIACIÓN SUPERFICIE (M²)	SERVIDUMBRE SUPERFICIE (M²)	O. TEMPORAL SUPERFICIE (M²)			TOTAL AFECCION (M²)
P-32.0893-0207-C01	204	9001	CONCELLO DE VILAR DE BARRIO – LG VILAR DE BARRIO – 32702 VILAR DE BARRIO (OURENSE)	CONCELLO DE VILAR DE BARRIO – LG VILAR DE BARRIO – 32702 VILAR DE BARRIO (OURENSE)	13093		VT-00	VT Vía de comunicación de dominio público	320	0	0	320	Rural	7 de 9
P-32.0893-0241-C00	204	14	GOMEZ ARAUJO, MARIA DELFINA – CL ANTONIO PUGA 21 PI:02 – 32002 OURENSE (OURENSE)	GOMEZ ARAUJO, MARIA DELFINA – CL ANTONIO PUGA 21 PI:02 – 32002 OURENSE (OURENSE)	863		C-03	C Labor o Labradío seco	178	0	0	178	Rural	7 de 9
P-32.0893-0264-C00	204	9	GARRIDO ESTEVEZ, MODESTO – LG MAUS 1 – 32702 VILAR DEL BARRIO (OURENSE)	GARRIDO ESTEVEZ, MODESTO – LG MAUS 1 – 32702 VILAR DEL BARRIO (OURENSE)	3710		C-03	C Labor o Labradío seco	1026	0	569	1595	Rural	7 de 9
P-32.0893-0270-C01	204	15	EN INVESTIGACION ARTICULO 47 DE LA LEY 33/2003	EN INVESTIGACION ARTICULO 47 DE LA LEY 33/2003	639		C-03	C Labor o Labradío seco	4	0	0	4	Rural	7 de 9
P-32.0893-0272-C00	204	30008	FERNANDEZ PEÑA, MARIA DOLORES – CL MANUEL NUÑEZ 3 PI:02 Pt:2 OFICINA 2 – 36203 VIGO (PONTEVEDRA)	FERNANDEZ PEÑA, MARIA DOLORES – CL MANUEL NUÑEZ 3 PI:02 Pt:2 OFICINA 2 – 36203 VIGO (PONTEVEDRA)	644		MT-02	MT Matorral	286	0	0	286	Rural	7 de 9
P-32.0893-0279-C00	204	10010	BOUZO GONZALEZ, EDUVIGIS – CL NTA SRA DESAMPARADOS 93 Es:B PI:01 Pt:1 – 08904 L'HOSPITALET DE LLOBREGAT (BARCELONA)	BOUZO GONZALEZ, EDUVIGIS – CL NTA SRA DESAMPARADOS 93 Es:B PI:01 Pt:1 – 08904 L'HOSPITALET DE LLOBREGAT (BARCELONA)	818		C-03	C Labor o Labradío seco	88	0	143	231	Rural	7 de 9
P-32.0893-0282-C01	204	16	BOUZO GONZALEZ, EDUVIGIS – CL NTA SRA DESAMPARADOS 93 Es:B PI:01 Pt:1 – 08904 L'HOSPITALET DE LLOBREGAT (BARCELONA)	BOUZO GONZALEZ, EDUVIGIS – CL NTA SRA DESAMPARADOS 93 Es:B PI:01 Pt:1 – 08904 L'HOSPITALET DE LLOBREGAT (BARCELONA)	524		C-03	C Labor o Labradío seco	0	0	0	0	Rural	7 de 9
P-32.0893-1000-C00	204	20008	BOUZO GONZALEZ, MARIA MONTSERRAT – LG MAUS – 32705 VILAR DE BARRIO (OURENSE)	BOUZO GONZALEZ, MARIA MONTSERRAT – LG MAUS – 32705 VILAR DE BARRIO (OURENSE)	497		MT-02	MT Matorral	118	0	0	118	Rural	7 de 9
P-32.0893-1001-C00	204	40008	BOUZO GONZALEZ, MARIA MONTSERRAT – LG MAUS – 32705 VILAR DE BARRIO (OURENSE)	BOUZO GONZALEZ, MARIA MONTSERRAT – LG MAUS – 32705 VILAR DE BARRIO (OURENSE)	1719		MT-02	MT Matorral	748	0	292	1040	Rural	7 de 9

DATOS IDENTIFICATIVOS DE PARCELAS AFECTADAS						AFECCIONES						NATURALEZA	Nº DE HOJA DEL PLANO DE EXPROPIACION	
Nº ORDEN	Nº POLIGONO	Nº PARCELA	TITULAR CATASTRAL	TITULARES ACTUALES	SUPERFICIE CATASTRAL (M²)	SUB	CALIFICACION FISCAL	APROVECHAMIENTO	EXPROPIACIÓN SUPERFICIE (M²)	SERVIDUMBRE SUPERFICIE (M²)	O. TEMPORAL SUPERFICIE (M²)			TOTAL AFECCION (M²)
P-32.0893-1002-C00	204	10008	ALVAREZ SOUTO, RAMON - CL SOUTO SANIN 2 PI:01 - 32004 OURENSE (OURENSE)	ALVAREZ SOUTO, RAMON - CL SOUTO SANIN 2 PI:01 - 32004 OURENSE (OURENSE)	446		MT-02	MT Matorral	27	0	0	27	Rural	7 de 9
P-32.0893-1017-C00	204	20010	BOUZO GONZALEZ, MARIA MONTSERRAT - LG MAUS - 32705 VILAR DE BARRIO (OURENSE)	BOUZO GONZALEZ, MARIA MONTSERRAT - LG MAUS - 32705 VILAR DE BARRIO (OURENSE)	805		C-03	C Labor o Labradío secano	357	0	0	357	Rural	7 de 9

ATI 135.2
Proyecto: PROYECTO BÁSICO DE LOS CENTROS DE AUTOTRANSFORMACIÓN DEL TRAMO PEDRALBA DE LA PRADERÍA – OURENSE DE LA LÍNEA DE ALTA VELOCIDAD MADRID – GALICIA

Municipio: XUNQUEIRA DE AMBIA (OURENSE)

DATOS IDENTIFICATIVOS DE PARCELAS AFECTADAS						AFECCIONES						NATURALEZA	Nº DE HOJA DEL PLANO DE EXPROPIACION	
Nº ORDEN	Nº POLIGONO	Nº PARCELA	TITULAR CATASTRAL	TITULARES ACTUALES	SUPERFICIE CATASTRAL (M²)	SUB	CALIFICACION FISCAL	APROVECHAMIENTO	EXPROPIACIÓN SUPERFICIE (M²)	SERVIDUMBRE SUPERFICIE (M²)	O. TEMPORAL SUPERFICIE (M²)			TOTAL AFECCION (M²)
P-32.0369-0045-C00	2	673	IGLESIAS CID, CELSO (HEREDEROS DE) - LG LOUREDO - 32570 MASIDE (OURENSE)	IGLESIAS CID, MARIA LUZ Y HNOS. IGLESIAS CID - LG SAN ANDRÉS - 32678 XUNQUEIRA DE AMBÍA (OURENSE)	4497		MT-02	MT Matorral	196	0	0	196	Rural	8 de 9
P-32.0369-0046-C00	2	671	IGLESIAS CID, CELSO (HEREDEROS DE) - LG LOUREDO - 32570 MASIDE (OURENSE)	IGLESIAS CID, MARIA LUZ Y HNOS. IGLESIAS CID - LG SAN ANDRÉS - 32678 XUNQUEIRA DE AMBÍA (OURENSE)	1487		MT-02	MT Matorral	108	0	0	108	Rural	8 de 9
P-32.0369-0048-C00	2	9024	CONCELLO DE XUNQUEIRA DE AMBIA - CL ARTURO PEREZ SERANTES - 32670 XUNQUEIRA DE AMBÍA (OURENSE)	CONCELLO DE XUNQUEIRA DE AMBIA - CL ARTURO PEREZ SERANTES - 32670 XUNQUEIRA DE AMBÍA (OURENSE)	20477		VT-00	VT Vía de comunicación de dominio público	75	0	0	75	Rural	8 de 9
P-32.0369-0049-C03	2	661	CABO BORRAJO, ANTONIO - LG SAN ANDRÉS 1 - 32678 XUNQUEIRA DE AMBÍA (OURENSE)	CABO BORRAJO, ANTONIO - LG SAN ANDRÉS 1 - 32678 XUNQUEIRA DE AMBÍA (OURENSE)	4917		C-02	C Labor o Labradío secano	1167	0	339	1505	Rural	8 de 9
P-32.0369-0050-C03	2	662	LORENZO MUÑOZ, ANTONIA (HEREDEROS DE) - LG SAN ANDRES 1 - 32678 XUNQUEIRA DE AMBIA (OURENSE)	LORENZO MUÑOZ, INÉS - LG MERI 53 - 32678 XUNQUEIRA DE AMBÍA (OURENSE)	601		C-02	C Labor o Labradío secano	72	0	0	72	Rural	8 de 9

ATI 135.3
Proyecto: PROYECTO BÁSICO DE LOS CENTROS DE AUTOTRANSFORMACIÓN DEL TRAMO PEDRALBA DE LA PRADERÍA – OURENSE DE LA LÍNEA DE ALTA VELOCIDAD MADRID – GALICIA

Municipio: OURENSE (OURENSE)

DATOS IDENTIFICATIVOS DE PARCELAS AFECTADAS						AFECCIONES						NATURALEZA	Nº DE HOJA DEL PLANO DE EXPROPIACION	
Nº ORDEN	Nº POLIGONO	Nº PARCELA	TITULAR CATASTRAL	TITULARES ACTUALES	SUPERFICIE CATASTRAL (M²)	SUB	CALIFICACION FISCAL	APROVECHAMIENTO	EXPROPIACIÓN SUPERFICIE (M²)	SERVIDUMBRE SUPERFICIE (M²)	O. TEMPORAL SUPERFICIE (M²)			TOTAL AFECCION (M²)
P-32.0548-0021	169	54	ADIF - CL HIEDRA 9 ESTACION DE CHAMARTIN 28036 MADRID (MADRID)	ADIF GERENCIA DE AREA DE PATRIMONIO Y URBANISMO NOROESTE - CL URIA S/N ESTACION OVIEDO PRIMERA PLANTA - 15211 OVIEDO (ASTURIAS)	9525		MT-01	MT Matorral	2266	0	0	2266	Rural	9 de 9
P-32.0548-0022	169	9006	ADIF - CL HIEDRA 9 ESTACION DE CHAMARTIN 28036 MADRID (MADRID)	ADIF GERENCIA DE AREA DE PATRIMONIO Y URBANISMO NOROESTE - CL URIA S/N ESTACION OVIEDO PRIMERA PLANTA - 15211 OVIEDO (ASTURIAS)	8549		VT-00	VT Vía de comunicación de dominio público	80	0	0	80	Rural	9 de 9
P-32.0548-0023	169	211	MANSO PEREZ, MARIA - LG RAIRO CASA RAIMAR - 32005 OURENSE (OURENSE)	MANSO PEREZ, MARIA - LG RAIRO CASA RAIMAR - 32005 OURENSE (OURENSE)	90		MT-01	MT Matorral	0	0	90	90	Rural	9 de 9
P-32.0548-0024	169	212	DOCABO AVILA, MANUEL - CL RUA DA ESTRADA VELLA 21 - 32005 OURENSE (OURENSE)	DOCABO AVILA, MANUEL - CL RUA DA ESTRADA VELLA 21 - 32005 OURENSE (OURENSE)	101		MT-01	MT Matorral	0	0	101	101	Rural	9 de 9
P-32.0548-0025	169	213	RODRIGUEZ LOSADA, LUIS JOSE - PZ PAZ NOVOA 1 PI:EN Pt:3 - 32003 OURENSE (OURENSE)	RODRIGUEZ LOSADA, LUIS JOSE - PZ PAZ NOVOA 1 PI:EN Pt:3 - 32003 OURENSE (OURENSE)	192		MT-01	MT Matorral	0	0	192	192	Rural	9 de 9
P-32.0548-0026	169	214	IGLESIAS GONZALEZ, ROSINA (HEREDEROS DE) - CL MONTE QUEIXO 4 PI:01 Pt:D - 32005 OURENSE (OURENSE)	IGLESIAS GONZALEZ, ROSINA (HEREDEROS DE) - CL MONTE QUEIXO 4 PI:01 Pt:D - 32005 OURENSE (OURENSE)	332		MT-01	MT Matorral	10	0	322	332	Rural	9 de 9
P-32.0548-0027	169	215	NOVOA TABOADA, GERARDO - CL WENCESLAO ORBEA 1 PI:03 Pt:DC - 20600 EIBAR (GIPUZKOA)	NOVOA TABOADA, GERARDO - CL WENCESLAO ORBEA 1 PI:03 Pt:DC - 20600 EIBAR (GIPUZKOA)	151		MT-01	MT Matorral	23	0	128	151	Rural	9 de 9
P-32.0548-0028	169	216	NOVOA TABOADA, GERARDO - CL WENCESLAO ORBEA 1 PI:03 Pt:DC - 20600 EIBAR (GIPUZKOA)	NOVOA TABOADA, GERARDO - CL WENCESLAO ORBEA 1 PI:03 Pt:DC - 20600 EIBAR (GIPUZKOA)	199		MT-01	MT Matorral	79	0	120	199	Rural	9 de 9
P-32.0548-0029	169	217	RIVO BARREIROS, MANUEL (HEREDEROS DE) - LG REBOEDO - 32911 SAN CIBRAO DAS VIÑAS (OURENSE)	RIVO BARREIROS, MANUEL (HEREDEROS DE) - LG REBOEDO - 32911 SAN CIBRAO DAS VIÑAS (OURENSE)	132		MT-01	MT Matorral	132	0	0	132	Rural	9 de 9

DATOS IDENTIFICATIVOS DE PARCELAS AFECTADAS						AFECCIONES						NATURALEZA	Nº DE HOJA DEL PLANO DE EXPROPIACION	
Nº ORDEN	Nº POLIGONO	Nº PARCELA	TITULAR CATASTRAL	TITULARES ACTUALES	SUPERFICIE CATASTRAL (M²)	SUB	CALIFICACION FISCAL	APROVECHAMIENTO	EXPROPIACIÓN SUPERFICIE (M²)	SERVIDUMBRE SUPERFICIE (M²)	O. TEMPORAL SUPERFICIE (M²)			TOTAL AFECCION (M²)
P-32.0548-0030	169	218	DORRIBO FERNANDEZ, MARIA JOSEFINA - LG ZAIN-RAIRO 5 - 32005 OURENSE (OURENSE)	DORRIBO FERNANDEZ, MARIA JOSEFINA - LG ZAIN-RAIRO 5 - 32005 OURENSE (OURENSE)	209		MT-01	MT Matorral	209	0	0	209	Rural	9 de 9
P-32.0548-0031	169	219	RIVO LOUREIRO, ROSA - LG RAIRO 56 - 32971 OURENSE (OURENSE)	RIVO LOUREIRO, ROSA - LG RAIRO 56 - 32971 OURENSE (OURENSE)	333		MT-01	MT Matorral	253	0	0	253	Rural	9 de 9
P-32.0548-0032	169	220	SANTOS RIBO, JOSEFINA - CR RAIRO 54 - 32005 OURENSE (OURENSE)	SANTOS RIBO, JOSEFINA - CR RAIRO 54 - 32005 OURENSE (OURENSE)	265		MT-01	MT Matorral	265	0	0	265	Rural	9 de 9
P-32.0548-0033	169	9017	CONCELLO DE OURENSE - PZ MAYOR 1 - 32005 OURENSE (OURENSE)	CONCELLO DE OURENSE - PZ MAYOR 1 - 32005 OURENSE (OURENSE)	2433		VT-00	VT Vía de comunicación de dominio público	190	0	0	190	Rural	9 de 9
P-32.0548-0034	169	587	RIVO NOVOA, MANUELA - CR RAIRO-PEZA 4 - 32005 OURENSE (OURENSE)	RIVO NOVOA, MANUELA - CR RAIRO-PEZA 4 - 32005 OURENSE (OURENSE)	135		MT-02	MT Matorral	58	0	0	58	Rural	9 de 9
P-32.0548-0035	169	9016	XUNTA DE GALICIA - EDIF ADMTVO SAN CAETANO 3 - 15071 SANTIAGO DE COMPOSTELA (A CORUÑA)	XUNTA DE GALICIA - EDIF ADMTVO SAN CAETANO 3 - 15071 SANTIAGO DE COMPOSTELA (A CORUÑA)	33734		VT-00	VT Vía de comunicación de dominio público	1664	0	0	1664	Rural	9 de 9

APÉNDICE 2. CERTIFICACION CATASTRAL DESCRIPTIVA Y GRÁFICA DE LA SEDE ELECTRÓNICA DEL CATASTRO

APÉNDICE 2.1 ATI 133.4

CERTIFICACIÓN CATASTRAL DESCRIPTIVA Y GRÁFICA
 Referencia catastral: 49192A021090120000HY

DATOS DESCRIPTIVOS DEL INMUEBLE

Localización: Polígono 21 Parcela 9012 AVE MADRID GALICIA, REQUEJO [ZAMORA]
Clase: Rústico
Uso principal: Agrario

Valor catastral [2017]:	0,00 €
Valor catastral suelo:	0,00 €
Valor catastral construcción:	0,00 €

Titularidad

Apellidos Nombre / Razón social	NIF/NIE	Derecho	Domicilio fiscal
ADMINISTRADOR DE INFRAESTRUCTURAS FERROVIARIAS		100,00% de propiedad	CL HIEDRA 9 ESTACION DE CHAMARTIN EDI 28036 MADRID [MADRID]

Cultivo

Subparcela	Cultivo/Aprovechamiento	IP	Superficie m ²	Subparcela	Cultivo/Aprovechamiento	IP	Superficie m ²
0	VT Via de comunicación de dominio público	00	91.568				

PARCELA CATASTRAL



Este certificado refleja los datos incorporados a la Base de Datos del Catastro. Solo podrá utilizarse para el ejercicio de las competencias del solicitante.
Solicitante: ENTE PÚBLICO GESTOR DE INFRAESTRUCTURAS FERROVIARIAS [G.I.F.] MINISTERIO DE FOMENTO
Finalidad: ADIF
Fecha de emisión: 22/11/2017

Documento firmado con CSV y sello de la DIRECCIÓN GENERAL DEL CATASTRO CSV: AC0KMWKPAE00FDH (verificable en https://www.sedecatastro.gob.es) | Fecha de firma: 22/11/2017

APÉNDICE 2.2 ATF 134.1

CERTIFICACIÓN CATASTRAL DESCRIPTIVA Y GRÁFICA
Referencia catastral: 49113A009005250000ER

DATOS DESCRIPTIVOS DEL INMUEBLE

Localización: Polígono 9 Parcela 525 DEHESA. LUBIAN [ZAMORA]
Clase: Rústico
Uso principal: Agrario

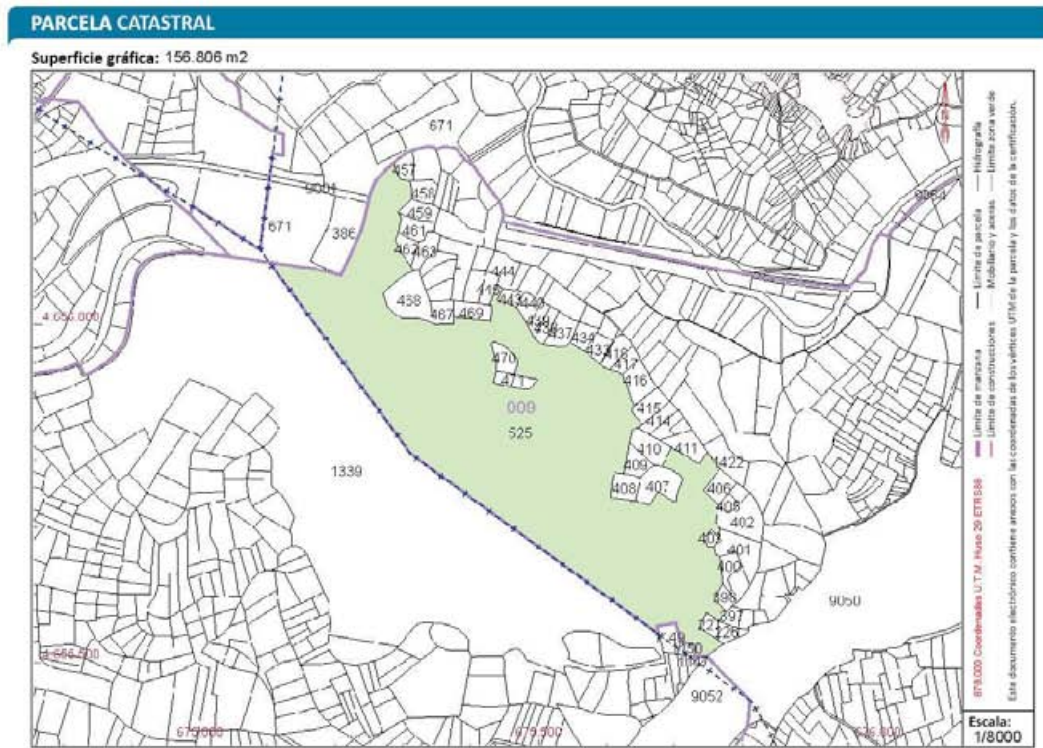
Valor catastral [2017]: 1.071,74 €
Valor catastral suelo: 1.071,74 €
Valor catastral construcción: 0,00 €

Titularidad

Apellidos Nombre / Razón social	NIF/NIE	Derecho	Domicilio fiscal
JUNTA VECINAL MANO COMÚN	154920114X	100,00% de propiedad	PB ACIVEROS 49570 LUBIAN [ZAMORA]

Cultivo

Subparcela	Cultivo/Aprovechamiento	IP	Superficie m²
0	MB Monte bajo	02	156.806



Este certificado refleja los datos incorporados a la Base de Datos del Catastro. Solo podrá utilizarse para el ejercicio de las competencias del solicitante.
Solicitante: ENTE PÚBLICO GESTOR DE INFRAESTRUCTURAS FERROVIARIAS [G.I.F.], MINISTERIO DE FOMENTO
Finalidad: ADIF
Fecha de emisión: 22/11/2017

Documento firmado con CSV y sello de la DIRECCIÓN GENERAL DEL CATASTRO
CSV: HA15A0PP0WSRNC (verificable en <https://www.sedecatastro.gob.es>) | Fecha de firma: 22/11/2017

CERTIFICACIÓN CATASTRAL DESCRIPTIVA Y GRÁFICA
Referencia catastral: 49113A008014300000EI

DATOS DESCRIPTIVOS DEL INMUEBLE

Localización: Polígono 8 Parcela 1430 CABECEIRA. LUBIAN [ZAMORA]
Clase: Rústico
Uso principal: Agrario

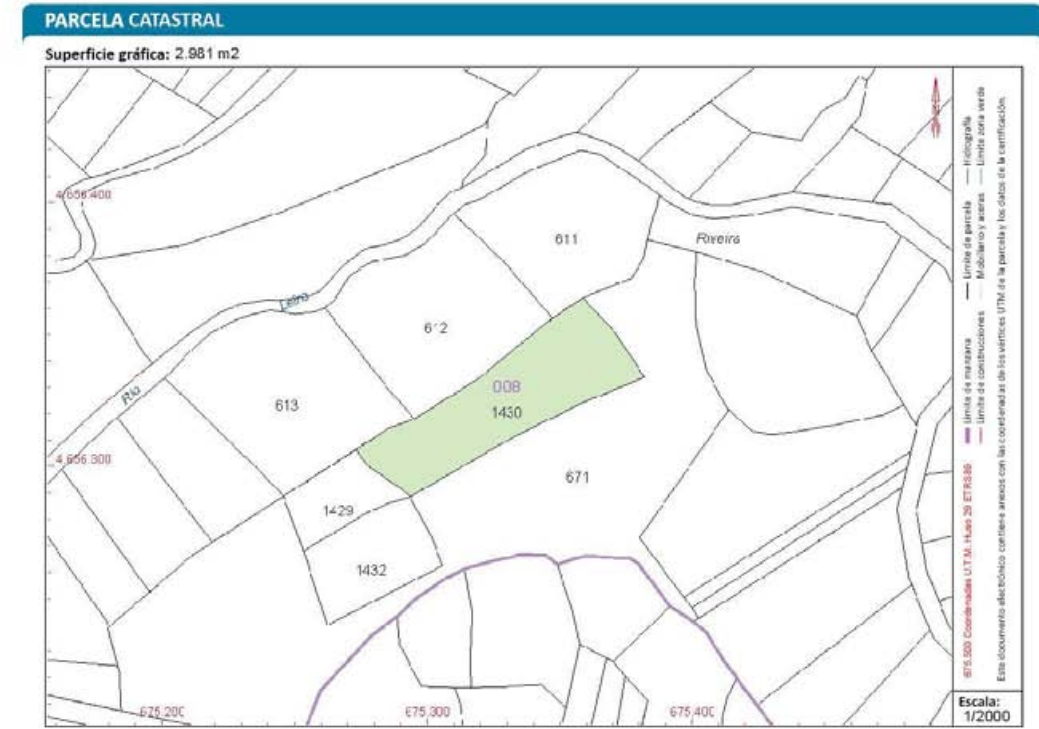
Valor catastral [2017]: 23,99 €
Valor catastral suelo: 23,99 €
Valor catastral construcción: 0,00 €

Titularidad

Apellidos Nombre / Razón social	NIF/NIE	Derecho	Domicilio fiscal
RODRIGUEZ MARTINEZ BERNARDINO	71007167A	50,00% de propiedad	CL REGATO 1 BI-5 Pl:02 Pl:3 47185 ARROYO DE LA ENCOMIENDA [VALLADOLID]
GOMEZ MARTINEZ ANA		50,00% de propiedad	CL JOSE SANTAMARIA 2 Pl:02 Pl:C 32600 VERIN [OURENSE]

Cultivo

Subparcela	Cultivo/Aprovechamiento	IP	Superficie m²
0	MB Monte bajo	01	2.981



Este certificado refleja los datos incorporados a la Base de Datos del Catastro. Solo podrá utilizarse para el ejercicio de las competencias del solicitante.
Solicitante: ENTE PÚBLICO GESTOR DE INFRAESTRUCTURAS FERROVIARIAS [G.I.F.], MINISTERIO DE FOMENTO
Finalidad: ADIF
Fecha de emisión: 22/11/2017

Documento firmado con CSV y sello de la DIRECCIÓN GENERAL DEL CATASTRO
CSV: K3FZHAERV6G07X (verificable en <https://www.sedecatastro.gob.es>) | Fecha de firma: 22/11/2017

22/11/2017 https://www.sedecatastro.gob.es/CYCBienInmueble/SECImprimirDatos.aspx?RefC=49113A008090010000ED&del=49&mun=113&UrbRu...



Fecha y hora

Fecha 22/11/2017
Hora 09:43:01

DATOS DESCRIPTIVOS DEL INMUEBLE

Referencia catastral 49113A008090010000ED
Localización Polígono 8 Parcela 9001 CAMINO. LUBIAN (ZAMORA)
Clase Rústico
Uso principal Agrario
Valor catastral 0,00 €
Año valor 2017
Valor catastral suelo 0,00 €
Fecha de modificación en Catastro 07/11/2005
Fecha de la alteración 07/11/2005

PARCELA CATASTRAL



Localización Polígono 8 Parcela 9001 CAMINO. LUBIAN (ZAMORA)
Superficie gráfica 1.336 m²

TITULARIDAD

Apellidos Nombre/Razón Social AYUNTAMIENTO DE LUBIAN
NIF/NIE P4911300D
Domicilio fiscal -- MUNICIPIO V (ZAMORA)
Derecho 100,00% de Propiedad
Fecha de modificación en Catastro 07/11/2005
Fecha de la alteración 07/11/2005

CULTIVO

Subparcela	Cultivo/Aprovechamiento	Intensidad Productiva	Superficie m ²
0	VT Vía de comunicación de dominio público	00	1.601

https://www.sedecatastro.gob.es/CYCBienInmueble/SECImprimirDatos.aspx?RefC=49113A008090010000ED&del=49&mun=113&UrbRu=R&fin... 1/1



CERTIFICACIÓN CATASTRAL DESCRIPTIVA Y GRÁFICA

Referencia catastral: 49113A008014320000EE

DATOS DESCRIPTIVOS DEL INMUEBLE

Localización: Polígono 8 Parcela 1432 CABECEIRA. LUBIAN [ZAMORA]
Clase: Rústico
Uso principal: Agrario

Valor catastral [2017]: 9,72 €
Valor catastral suelo: 9,72 €
Valor catastral construcción: 0,00 €

Titularidad

Apellidos Nombre / Razón social	NIF/NIE	Derecho	Domicilio fiscal
PRADA GARCIA MANUELA	11757411H	100,00% de propiedad	CL TRIBALDOS 7 P:05 P: B 28043 MADRID [MADRID]

Cultivo

Subparcela	Cultivo/Aprovechamiento	IP	Superficie m ²	Subparcela	Cultivo/Aprovechamiento	IP	Superficie m ²
0	MB Monte bajo	02	1.440				

PARCELA CATASTRAL

Superficie gráfica: 1.440 m²



Este certificado refleja los datos incorporados a la Base de Datos del Catastro. Solo podrá utilizarse para el ejercicio de las competencias del solicitante.
Solicitante: ENTE PÚBLICO GESTOR DE INFRAESTRUCTURAS FERROVIARIAS [G.I.F.] MINISTERIO DE FOMENTO
Finalidad: ADIF
Fecha de emisión: 22/11/2017

Documento firmado con CSV y sello de la DIRECCIÓN GENERAL DEL CATASTRO CSV: CV02K7JEX2JH8X1 (verificable en https://www.sedecatastro.gob.es) | Fecha de firma: 22/11/2017



CERTIFICACIÓN CATASTRAL DESCRIPTIVA Y GRÁFICA
Referencia catastral: 49113A009004570000EM

DATOS DESCRIPTIVOS DEL INMUEBLE

Localización: Polígono 9 Parcela 457 XERIA. LUBIAN [ZAMORA]
Clase: Rústico
Uso principal: Agrario

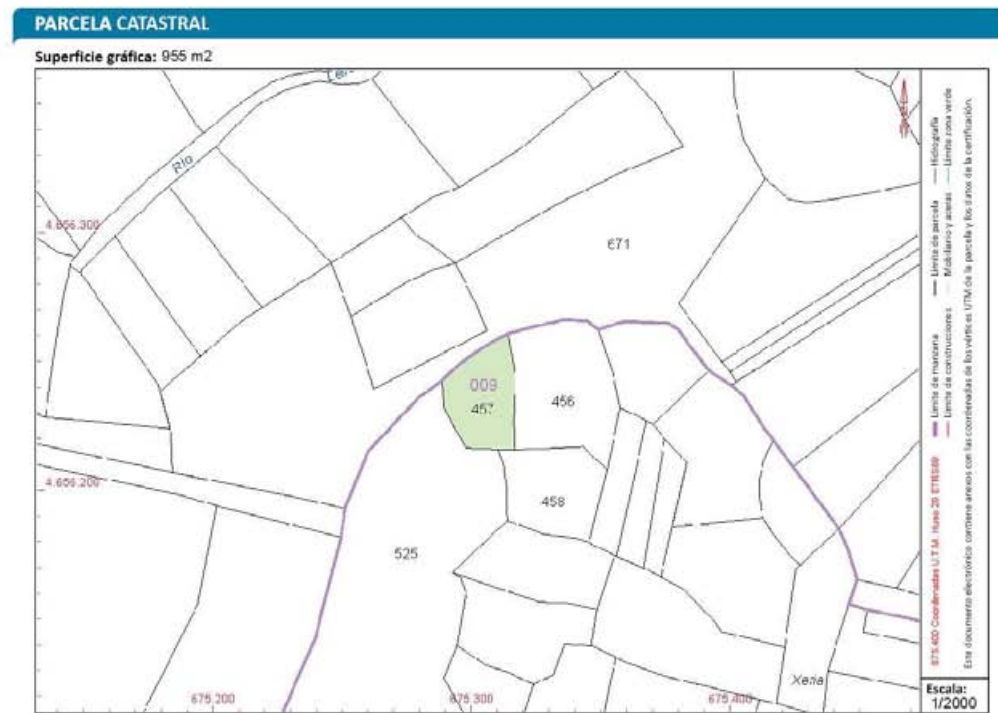
Valor catastral [2017]: 6,39 €
Valor catastral suelo: 6,39 €
Valor catastral construcción: 0,00 €

Titularidad

Apellidos Nombre / Razón social	NIF/NIE	Derecho	Domicilio fiscal
EIROS BALLESTEROS JOSE LUIS	71009315N	100,00% de propiedad	CL CLIMENT GUARDIOLA I GENE 2 Pl:01 Pl:F SARRIA TER 17840 SARRIA DE TER (GIRONA)

Cultivo

Subparcela	Cultivo/Aprovechamiento	IP	Superficie m ²	Subparcela	Cultivo/Aprovechamiento	IP	Superficie m ²
0	MB Monte bajo	02	955				



Este certificado refleja los datos incorporados a la Base de Datos del Catastro. Solo podrá utilizarse para el ejercicio de las competencias del solicitante.
Solicitante: ENTE PÚBLICO GESTOR DE INFRAESTRUCTURAS FERROVIARIAS (G.I.F.), MINISTERIO DE FOMENTO
Finalidad: ADIF
Fecha de emisión: 22/11/2017

CERTIFICACIÓN CATASTRAL DESCRIPTIVA Y GRÁFICA
Referencia catastral: 49113A009004560000EF

DATOS DESCRIPTIVOS DEL INMUEBLE

Localización: Polígono 9 Parcela 456 XERIA. LUBIAN [ZAMORA]
Clase: Rústico
Uso principal: Agrario

Valor catastral [2017]: 12,82 €
Valor catastral suelo: 12,82 €
Valor catastral construcción: 0,00 €

Titularidad

Apellidos Nombre / Razón social	NIF/NIE	Derecho	Domicilio fiscal
BALLESTEROS MARTINEZ JOSE	17821854N	100,00% de propiedad	CL DR OLIVER PASCUAL 6 Pl:07 Pl:B 50007 ZARAGOZA [ZARAGOZA]

Cultivo

Subparcela	Cultivo/Aprovechamiento	IP	Superficie m ²	Subparcela	Cultivo/Aprovechamiento	IP	Superficie m ²
0	MB Monte bajo	02	1.895				



Este certificado refleja los datos incorporados a la Base de Datos del Catastro. Solo podrá utilizarse para el ejercicio de las competencias del solicitante.
Solicitante: ENTE PÚBLICO GESTOR DE INFRAESTRUCTURAS FERROVIARIAS (G.I.F.), MINISTERIO DE FOMENTO
Finalidad: ADIF
Fecha de emisión: 22/11/2017

CERTIFICACIÓN CATASTRAL DESCRIPTIVA Y GRÁFICA
Referencia catastral: 49113A008013860000ET

DATOS DESCRIPTIVOS DEL INMUEBLE

Localización: Polígono 8 Parcela 1386 LOPEZ. LUBIAN [ZAMORA]
Clase: Rústico
Uso principal: Agrario

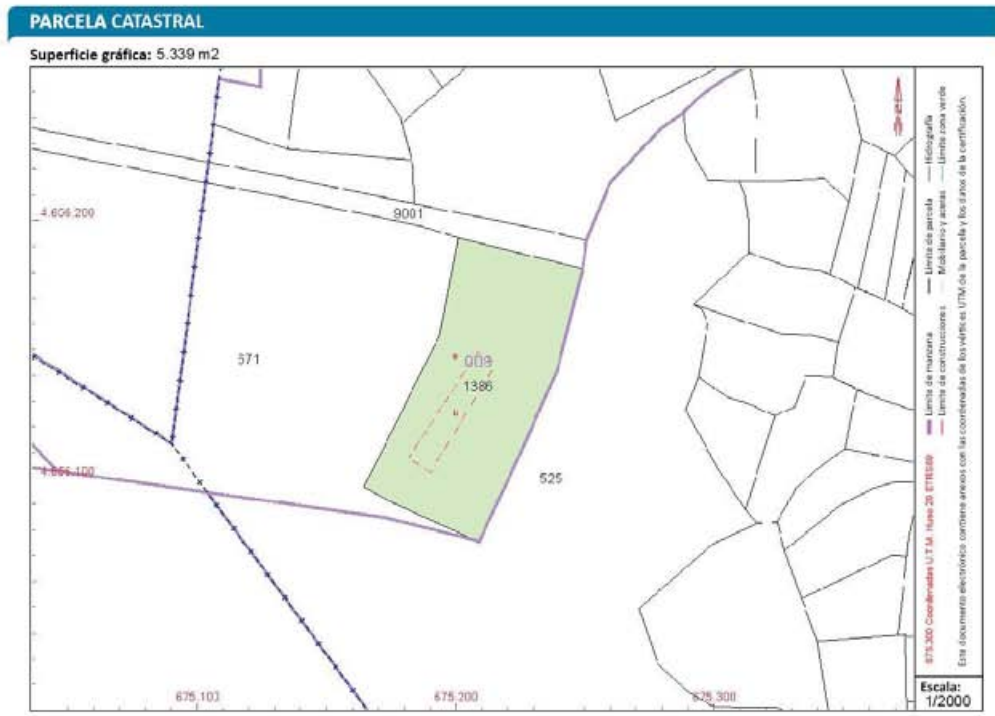
Valor catastral [2017]: 33,15 €
Valor catastral suelo: 33,15 €
Valor catastral construcción: 0,00 €

Titularidad

Apellidos Nombre / Razón social	NIF/NIE	Derecho	Domicilio fiscal
MARTINEZ RODRIGUEZ AVELINO	11747214X	100,00% de propiedad	PS FABRA PUIG 118 Pl:06 Pl:4 08016 BARCELONA [BARCELONA]

Cultivo

Subparcela	Cultivo/Aprovechamiento	IP	Superficie m²	Subparcela	Cultivo/Aprovechamiento	IP	Superficie m²
a	MB Monte bajo	02	4.873	b	I-Improductivo	00	465



Este certificado refleja los datos incorporados a la Base de Datos del Catastro. Solo podrá utilizarse para el ejercicio de las competencias del solicitante.
Solicitante: ENTE PUBLICO GESTOR DE INFRAESTRUCTURAS FERROVIARIAS [G.I.F.], MINISTERIO DE FOMENTO
Finalidad: ADIF
Fecha de emisión: 22/11/2017

CERTIFICACIÓN CATASTRAL DESCRIPTIVA Y GRÁFICA
Referencia catastral: 49113A008014270000EI

DATOS DESCRIPTIVOS DEL INMUEBLE

Localización: Polígono 8 Parcela 1427 CABECEIRA. LUBIAN [ZAMORA]
Clase: Rústico
Uso principal: Agrario

Valor catastral [2017]: 13,75 €
Valor catastral suelo: 13,75 €
Valor catastral construcción: 0,00 €

Titularidad

Apellidos Nombre / Razón social	NIF/NIE	Derecho	Domicilio fiscal
RODRIGUEZ GOMEZ JOSEFA	71008280C	100,00% de propiedad	CL JOAN RIERA 18 Pl:03 Pl:3 08019 BARCELONA [BARCELONA]

Cultivo

Subparcela	Cultivo/Aprovechamiento	IP	Superficie m²	Subparcela	Cultivo/Aprovechamiento	IP	Superficie m²
0	MB Monte bajo	01	1.712				



Este certificado refleja los datos incorporados a la Base de Datos del Catastro. Solo podrá utilizarse para el ejercicio de las competencias del solicitante.
Solicitante: ENTE PUBLICO GESTOR DE INFRAESTRUCTURAS FERROVIARIAS [G.I.F.], MINISTERIO DE FOMENTO
Finalidad: ADIF
Fecha de emisión: 22/11/2017

CERTIFICACIÓN CATASTRAL DESCRIPTIVA Y GRÁFICA
Referencia catastral: 49113A00801429000EE

DATOS DESCRIPTIVOS DEL INMUEBLE

Localización: Polígono 8 Parcela 1429 CABECEIRA. LUBIAN [ZAMORA]
Clase: Rústico
Uso principal: Agrario

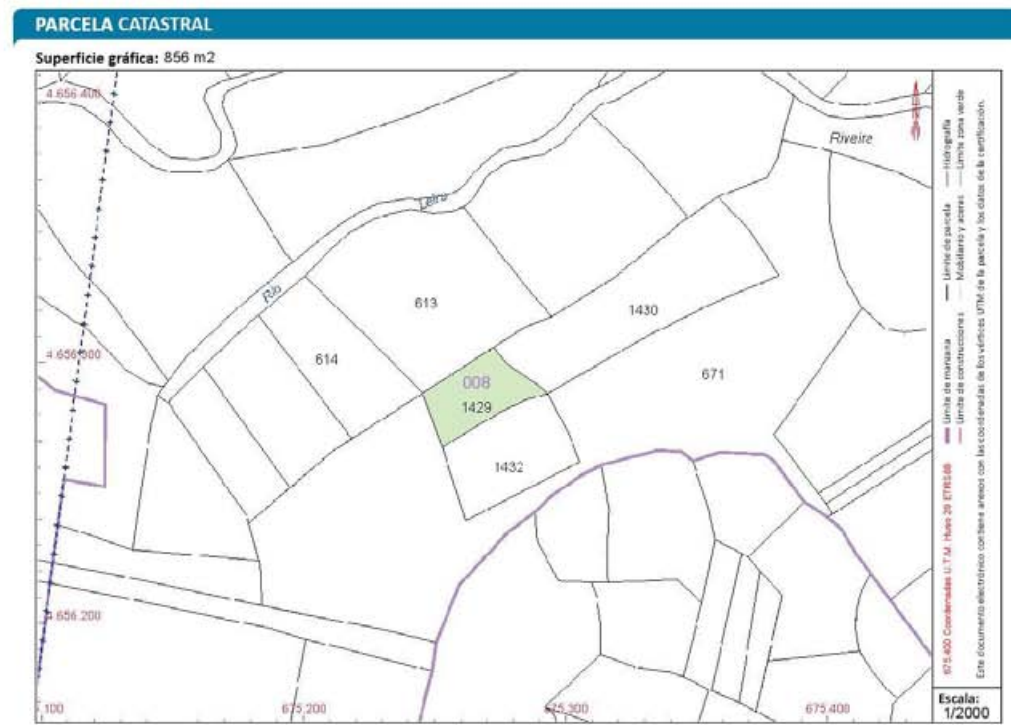
Valor catastral [2017]: 6,79 €
Valor catastral suelo: 6,79 €
Valor catastral construcción: 0,00 €

Titularidad

Apellidos Nombre / Razón social	NIF/NIE	Derecho	Domicilio fiscal
BLANCO ALONSO LUIS MIGUEL	38461934T	100,00% de propiedad	CL BELCHITE DE 1 PI.06 Pt.4 08906 LHOSPITALET DE LLOBREGAT [BARCELONA]

Cultivo

Subparcela	Cultivo/Aprovechamiento	IP	Superficie m ²	Subparcela	Cultivo/Aprovechamiento	IP	Superficie m ²
0	MB Monte bajo	01	856				



Este certificado refleja los datos incorporados a la Base de Datos del Catastro. Solo podrá utilizarse para el ejercicio de las competencias del solicitante.
Solicitante: ENTE PÚBLICO GESTOR DE INFRAESTRUCTURAS FERROVIARIAS [G.I.F.], MINISTERIO DE FOMENTO
Finalidad: ADIF
Fecha de emisión: 22/11/2017

CERTIFICACIÓN CATASTRAL DESCRIPTIVA Y GRÁFICA
Referencia catastral: 49113A0080061400000ED

DATOS DESCRIPTIVOS DEL INMUEBLE

Localización: Polígono 8 Parcela 614 CABECEIRA. LUBIAN [ZAMORA]
Clase: Rústico
Uso principal: Agrario

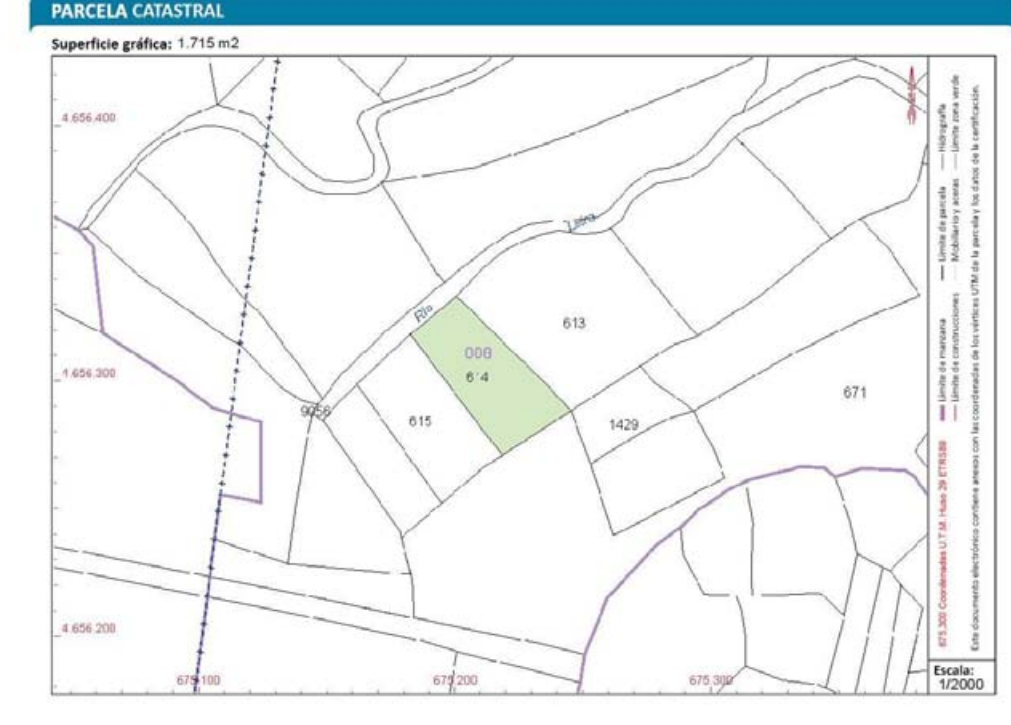
Valor catastral [2017]: 403,62 €
Valor catastral suelo: 403,62 €
Valor catastral construcción: 0,00 €

Titularidad

Apellidos Nombre / Razón social	NIF/NIE	Derecho	Domicilio fiscal
MOSTAZA BALLESTEROS FLORENA	11755336J	100,00% de propiedad	CL GENERAL PARDIÑAS 85 Pt.03 Pt.C 28006 MADRID [MADRID]

Cultivo

Subparcela	Cultivo/Aprovechamiento	IP	Superficie m ²	Subparcela	Cultivo/Aprovechamiento	IP	Superficie m ²
0	PR Prado o Praderas de regadío	00	1.715				



Este certificado refleja los datos incorporados a la Base de Datos del Catastro. Solo podrá utilizarse para el ejercicio de las competencias del solicitante.
Solicitante: ENTE PÚBLICO GESTOR DE INFRAESTRUCTURAS FERROVIARIAS [G.I.F.], MINISTERIO DE FOMENTO
Finalidad: ADIF
Fecha de emisión: 22/11/2017

CERTIFICACIÓN CATASTRAL DESCRIPTIVA Y GRÁFICA
Referencia catastral: 49113A008006120000EK

DATOS DESCRIPTIVOS DEL INMUEBLE

Localización: Polígono 8 Parcela 612 CABECEIRA. LUBIAN [ZAMORA]
Clase: Rústico
Uso principal: Agrario

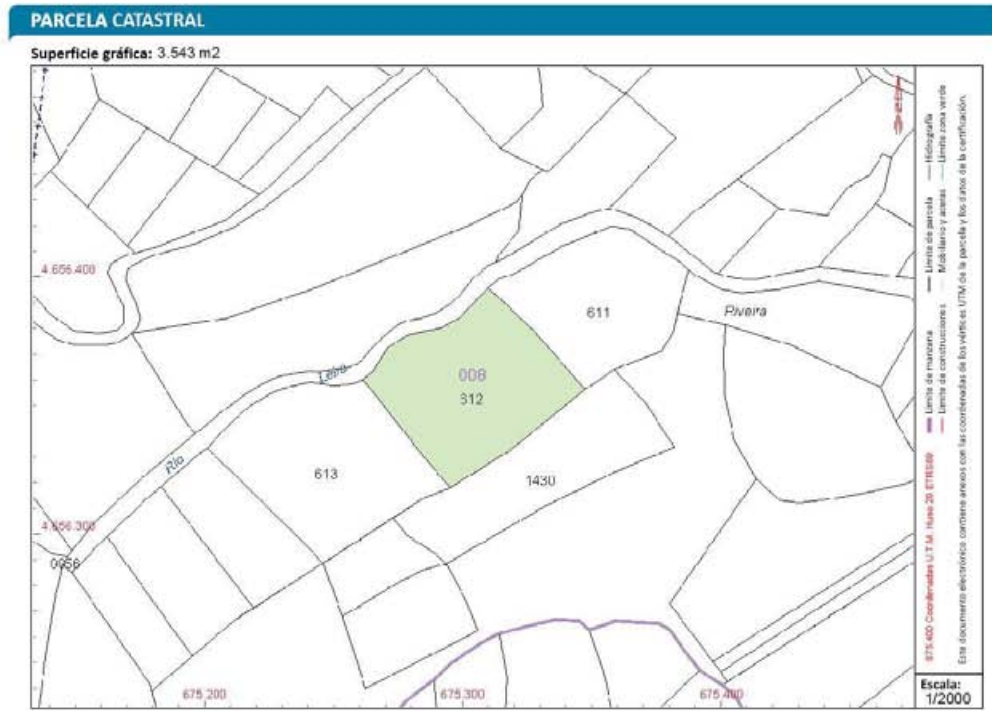
Valor catastral [2017]: 834,03 €
Valor catastral suelo: 834,03 €
Valor catastral construcción: 0,00 €

Titularidad

Apellidos Nombre / Razón social	NIF/NIE	Derecho	Domicilio fiscal
GOMEZ MARTINEZ JOSEFINA	71007152B	100,00% de propiedad	CL MALADETA 91 Pl:01 Pl:1 08016 BARCELONA [BARCELONA]

Cultivo

Subparcela	Cultivo/Aprovechamiento	IP	Superficie m ²	Subparcela	Cultivo/Aprovechamiento	IP	Superficie m ²
0	PR Prado o Praderas de regadío	00	3.543				



Este certificado refleja los datos incorporados a la Base de Datos del Catastro. Solo podrá utilizarse para el ejercicio de las competencias del solicitante.
Solicitante: ENTE PÚBLICO GESTOR DE INFRAESTRUCTURAS FERROVIARIAS [G.I.F.], MINISTERIO DE FOMENTO
Finalidad: ADIF
Fecha de emisión: 22/11/2017

Documento firmado con CSV y sello de la DIRECCIÓN GENERAL DEL CATASTRO
CSV: HCW053857EYK0PKM (verificable en <https://www.sedecatastro.gob.es>) | Fecha de firma: 22/11/2017

CERTIFICACIÓN CATASTRAL DESCRIPTIVA Y GRÁFICA
Referencia catastral: 49113A008006160000EI

DATOS DESCRIPTIVOS DEL INMUEBLE

Localización: Polígono 8 Parcela 616 CABECEIRA. LUBIAN [ZAMORA]
Clase: Rústico
Uso principal: Agrario

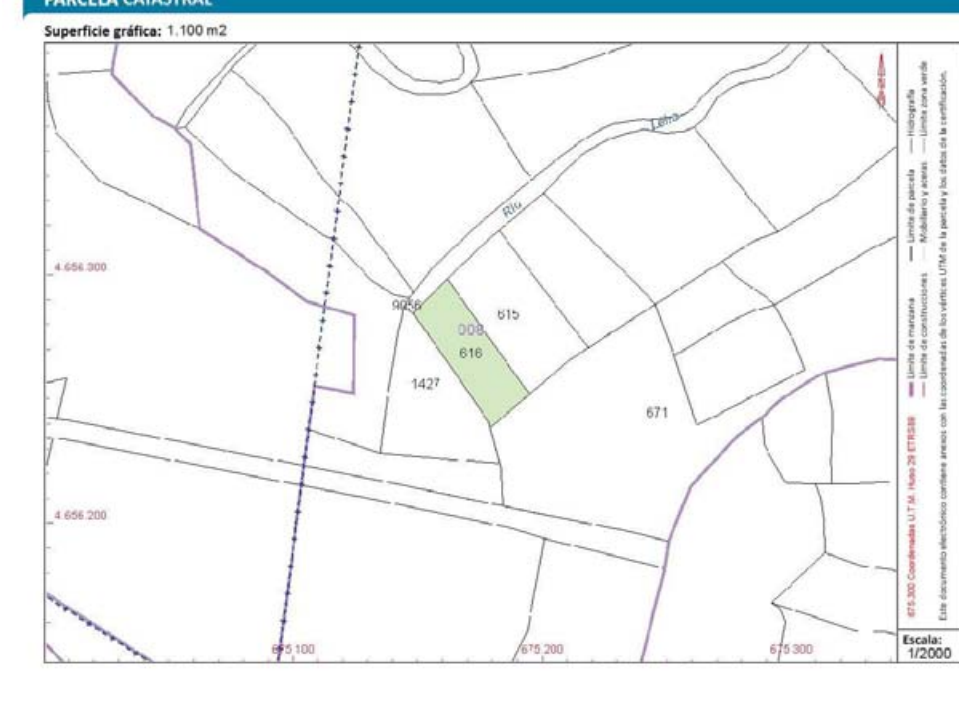
Valor catastral [2017]: 258,85 €
Valor catastral suelo: 258,85 €
Valor catastral construcción: 0,00 €

Titularidad

Apellidos Nombre / Razón social	NIF/NIE	Derecho	Domicilio fiscal
BALLESTEROS SILVA PRUDENCIA	11747230A	100,00% de usufructo	AV ALFONSO PE A 7 49004 ZAMORA [ZAMORA]
TEJERA BALLESTEROS JOSEFA		100,00% de nuda prop.	CL HINIESTA 20 Pl:02 Pl:B 49025 ZAMORA [ZAMORA]

Cultivo

Subparcela	Cultivo/Aprovechamiento	IP	Superficie m ²	Subparcela	Cultivo/Aprovechamiento	IP	Superficie m ²
0	PR Prado o Praderas de regadío	00	1.100				



Este certificado refleja los datos incorporados a la Base de Datos del Catastro. Solo podrá utilizarse para el ejercicio de las competencias del solicitante.
Solicitante: ENTE PÚBLICO GESTOR DE INFRAESTRUCTURAS FERROVIARIAS [G.I.F.], MINISTERIO DE FOMENTO
Finalidad: ADIF
Fecha de emisión: 22/11/2017

Documento firmado con CSV y sello de la DIRECCIÓN GENERAL DEL CATASTRO
CSV: 5Z21CNCDFEZWIZ (verificable en <https://www.sedecatastro.gob.es>) | Fecha de firma: 22/11/2017

CERTIFICACIÓN CATASTRAL DESCRIPTIVA Y GRÁFICA
Referencia catastral: 49113A008006710000EL

DATOS DESCRIPTIVOS DEL INMUEBLE

Localización: Polígono 8 Parcela 671 LOPEZ. LUBIAN [ZAMORA]
Clase: Rústico
Uso principal: Agrario

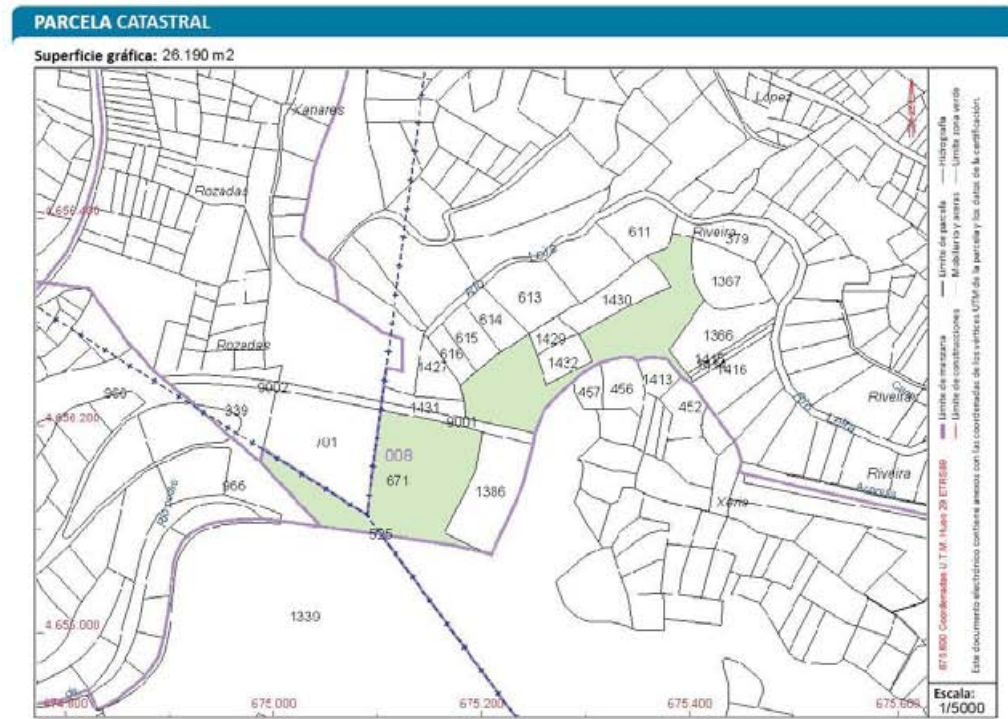
Valor catastral [2017]: 178,91 €
Valor catastral suelo: 178,91 €
Valor catastral construcción: 0,00 €

Titularidad

Apellidos Nombre / Razón social	NIF/NIE	Derecho	Domicilio fiscal
JUNTA VECINAL MANO COMUN	G49201148	100,00% de propiedad	PB ACIVEROS 49570 LUBIAN [ZAMORA]

Cultivo

Subparcela	Cultivo/Aprovechamiento	IP	Superficie m ²	Subparcela	Cultivo/Aprovechamiento	IP	Superficie m ²
0	MB Monte bajo	02	26.190				



Este certificado refleja los datos incorporados a la Base de Datos del Catastro. Solo podrá utilizarse para el ejercicio de las competencias del solicitante.
Solicitante: ENTE PÚBLICO GESTOR DE INFRAESTRUCTURAS FERROVIARIAS [G.I.F.] MINISTERIO DE FOMENTO
Finalidad: ADIF
Fecha de emisión: 22/11/2017

CERTIFICACIÓN CATASTRAL DESCRIPTIVA Y GRÁFICA
Referencia catastral: 49113A008006150000EX

DATOS DESCRIPTIVOS DEL INMUEBLE

Localización: Polígono 8 Parcela 615 CABECEIRA. LUBIAN [ZAMORA]
Clase: Rústico
Uso principal: Agrario

Valor catastral [2017]: 402,73 €
Valor catastral suelo: 402,73 €
Valor catastral construcción: 0,00 €

Titularidad

Apellidos Nombre / Razón social	NIF/NIE	Derecho	Domicilio fiscal
PEREZ BALLESTEROS OFELIA	11757577T	100,00% de propiedad	CL NIEREMBERG 8 PI 05 PLM 28002 MADRID [MADRID]

Cultivo

Subparcela	Cultivo/Aprovechamiento	IP	Superficie m ²	Subparcela	Cultivo/Aprovechamiento	IP	Superficie m ²
0	PR Prado o Praderas de regadío	00	1.711				



Este certificado refleja los datos incorporados a la Base de Datos del Catastro. Solo podrá utilizarse para el ejercicio de las competencias del solicitante.
Solicitante: ENTE PÚBLICO GESTOR DE INFRAESTRUCTURAS FERROVIARIAS [G.I.F.] MINISTERIO DE FOMENTO
Finalidad: ADIF
Fecha de emisión: 22/11/2017

SECRETARÍA DE ESTADO DE HACIENDA
DIRECCIÓN GENERAL DEL CATASTRO

CERTIFICACIÓN CATASTRAL DESCRIPTIVA Y GRÁFICA

Referencia catastral: 49113A008006130000ER

DATOS DESCRIPTIVOS DEL INMUEBLE

Localización: Polígono 8 Parcela 613 CABECEIRA. LUBIAN [ZAMORA]

Clase: Rústico
Uso principal: Agrario

Valor catastral [2017]:	894,79 €
Valor catastral suelo:	894,79 €
Valor catastral construcción:	0,00 €

Titularidad

Apellidos Nombre / Razón social	NIF/NIE	Derecho	Domicilio fiscal
RODRIGUEZ MARTINEZ BERNARDINO	71007167A	100,00% de propiedad	CL REGATO 1 BI.5 Pl.02 Pl.3 47195 ARROYO DE LA ENCOMENDA [VALLADOLID]

Cultivo

Subparcela	Cultivo/Aprovechamiento	IP	Superficie m ²	Subparcela	Cultivo/Aprovechamiento	IP	Superficie m ²
0	PR Prado o Praderas de regadío	00	3.801				

PARCELA CATASTRAL

Superficie gráfica: 3.801 m²

Este documento electrónico contiene datos con las coordenadas de los vértices UTM de la parcela y los datos de la certificación.
Escala: 1/2000

Documento firmado con CSV y sello de la DIRECCIÓN GENERAL DEL CATASTRO
CSV: MZ5FAC2679XBR1HG (verificable en <https://www.sedecatastro.gob.es>) | Fecha de firma: 22/11/2017

Este certificado refleja los datos incorporados a la Base de Datos del Catastro. Solo podrá utilizarse para el ejercicio de las competencias del solicitante.
Solicitante: ENTE PÚBLICO GESTOR DE INFRAESTRUCTURAS FERROVIARIAS [G.I.F.], MINISTERIO DE FOMENTO
Finalidad: ADIF
Fecha de emisión: 22/11/2017

27/11/2017 <https://www1.sedecatastro.gob.es/CYCBienInmueble/SECIprimirDatos.aspx?RefC=49113A009014130000EH&del=49&mun=113&UrbR...>

SECRETARÍA DE ESTADO DE HACIENDA
DIRECCIÓN GENERAL DEL CATASTRO

Fecha y hora

Fecha 27/11/2017
Hora 15:53:40

DATOS DESCRIPTIVOS DEL INMUEBLE

Referencia catastral: 49113A009014130000EH

Localización: Polígono 9 Parcela 1413 XERIA. LUBIAN (ZAMORA)

Clase: Rústico
Uso principal: Agrario

PARCELA CATASTRAL

Localización: Polígono 9 Parcela 1413 XERIA. LUBIAN (ZAMORA)

Superficie gráfica: 1.092 m²

CULTIVO			
Subparcela	Cultivo/Aprovechamiento	Intensidad Productiva	Superficie m ²
0	MB Monte bajo	02	1.092

<https://www1.sedecatastro.gob.es/CYCBienInmueble/SECIprimirDatos.aspx?RefC=49113A009014130000EH&del=49&mun=113&UrbRus=R&f...> 1/1

APÉNDICE 2.3 ATI 134.2

GOBIERNO DE ESPAÑA | MINISTERIO DE HACIENDA Y FUNCIÓN PÚBLICA | SECRETARÍA DE ESTADO DE HACIENDA | DIRECCIÓN GENERAL DEL CATASTRO

CERTIFICACIÓN CATASTRAL DESCRIPTIVA Y GRÁFICA

Referencia catastral: 32049A047000140000RE

DATOS DESCRIPTIVOS DEL INMUEBLE

Localización: Polígono 47 Parcela 14 NEVES. A MEZQUITA [OURENSE]
 Clase: Rústico
 Uso principal: Agrario

Valor catastral [2017]: 15,68 €
 Valor catastral suelo: 15,68 €
 Valor catastral construcción: 0,00 €

Titularidad

Apellidos Nombre / Razón social	NIF/NIE	Derecho	Domicilio fiscal
GUERRA FERNANDEZ ANDRES	76766264N	100,00% de propiedad	CL RAMON PUGA 23 Pt.03 Pt.G 32005 OURENSE [OURENSE]

Cultivo

Subparcela	Cultivo/Aprovechamiento	IP	Superficie m²
0	MT Matorral	03	20.808

PARCELA CATASTRAL

Superficie gráfica: 20.808 m2

Este certificado refleja los datos incorporados a la Base de Datos del Catastro. Solo podrá utilizarse para el ejercicio de las competencias del solicitante.
 Solicitante: ENTE PÚBLICO GESTOR DE INFRAESTRUCTURAS FERROVIARIAS (G.I.F.) MINISTERIO DE FOMENTO
 Finalidad: ADIF
 Fecha de emisión: 22/11/2017

GOBIERNO DE ESPAÑA | MINISTERIO DE HACIENDA Y FUNCIÓN PÚBLICA | SECRETARÍA DE ESTADO DE HACIENDA | DIRECCIÓN GENERAL DEL CATASTRO

CERTIFICACIÓN CATASTRAL DESCRIPTIVA Y GRÁFICA

Referencia catastral: 32049A047000150000RS

DATOS DESCRIPTIVOS DEL INMUEBLE

Localización: Polígono 47 Parcela 15 NEVES. A MEZQUITA [OURENSE]
 Clase: Rústico
 Uso principal: Agrario

Valor catastral [2017]: 256,61 €
 Valor catastral suelo: 256,61 €
 Valor catastral construcción: 0,00 €

Titularidad

Apellidos Nombre / Razón social	NIF/NIE	Derecho	Domicilio fiscal
FERREIRA DOMINGUEZ JOSE ANTONIO	34725454P	50,00% de propiedad	LG O PEREIRO 32548 A MEZQUITA [OURENSE]
FERREIRA DOMINGUEZ GERVASIO		50,00% de propiedad	RU CUARTEL 3 32540 A GUDIÑA [OURENSE]

Cultivo

Subparcela	Cultivo/Aprovechamiento	IP	Superficie m²
a	C- Labor o Labradío seco	05	12.236
c	MT Matorral	03	2.912

PARCELA CATASTRAL

Superficie gráfica: 16.181 m2

Este certificado refleja los datos incorporados a la Base de Datos del Catastro. Solo podrá utilizarse para el ejercicio de las competencias del solicitante.
 Solicitante: ENTE PÚBLICO GESTOR DE INFRAESTRUCTURAS FERROVIARIAS (G.I.F.) MINISTERIO DE FOMENTO
 Finalidad: ADIF
 Fecha de emisión: 22/11/2017

APÉNDICE 2.4 ATI 134.3

SECRETARÍA DE ESTADO DE HACIENDA
DIRECCIÓN GENERAL DEL CATASTRO

CERTIFICACIÓN CATASTRAL DESCRIPTIVA Y GRÁFICA

Referencia catastral: 32035A501000260000TA

DATOS DESCRIPTIVOS DEL INMUEBLE

Localización: Polígono 501 Parcela 26 REBOLEIROS, A GUDIÑA [OURENSE]

Clase: Rústico
Uso principal: Agrario

Valor catastral [2017]: 480,00 €
Valor catastral suelo: 480,00 €
Valor catastral construcción: 0,00 €

Titularidad

Apellidos Nombre / Razón social	NIF/NIE	Derecho	Domicilio fiscal
PÉREZ PÉREZ JUAN MANUEL		100,00% de propiedad	LG GUDIÑA,A 32540 A GUDIÑA [OURENSE]

Cultivo

Subparcela	Cultivo/Aprovechamiento	IP	Superficie m ²
0	C- Labor o Labradío seco	03	6.280

PARCELA CATASTRAL

Superficie gráfica: 6.248 m²

Este certificado refleja los datos incorporados a la Base de Datos del Catastro. Solo podrá utilizarse para el ejercicio de las competencias del solicitante.
Solicitante: ENTE PÚBLICO GESTOR DE INFRAESTRUCTURAS FERROVIARIAS [G.I.F.], MINISTERIO DE FOMENTO
Finalidad: ADIF
Fecha de emisión: 22/11/2017

Documento firmado con CSV y sello de la DIRECCIÓN GENERAL DEL CATASTRO
CSV: XPC175PPYCE1PHZC (verificable en <http://www.sedecatastro.gob.es>) | Fecha de firma: 22/11/2017

22/11/2017 <https://www.sedecatastro.gob.es/CYCBienInmueble/SECImprimirDatos.aspx?RefC=32035A501000270000TB&del=32&mun=35&UrbRus...>

SECRETARÍA DE ESTADO DE HACIENDA
DIRECCIÓN GENERAL DEL CATASTRO

Fecha y hora

Fecha 22/11/2017
Hora 09:47:45

DATOS DESCRIPTIVOS DEL INMUEBLE

Referencia catastral: 32035A501000270000TB

Localización: Polígono 501 Parcela 27 REBOLEIROS, A GUDIÑA (OURENSE)

Clase: Rústico
Uso principal: Agrario
Valor catastral: 720,93 €
Año valor: 2017
Valor catastral suelo: 720,93 €
Valor catastral construcción: 0,00 €
Fecha de modificación en Catastro: 02/03/2001
Fecha de la alteración: 29/12/2000

PARCELA CATASTRAL

Localización: Polígono 501 Parcela 27 REBOLEIROS, A GUDIÑA (OURENSE)

Superficie gráfica: 4.281 m²

TITULARIDAD

Apellidos Nombre/Razón Social: MARTINEZ OBES CASTOR Y OTROS

Domicilio fiscal: LG GUDIÑA,A
32540 A GUDIÑA (OURENSE)

Derecho: 100,00% de Propiedad

Fecha de modificación en Catastro: 10/11/2011
Fecha de la alteración: 29/12/2000

CULTIVO

Subparcela	Cultivo/Aprovechamiento	Intensidad Productiva	Superficie m ²
a	PD Prados o praderas	02	4.268
b	C- Labor o Labradío seco	03	812

<https://www.sedecatastro.gob.es/CYCBienInmueble/SECImprimirDatos.aspx?RefC=32035A501000270000TB&del=32&mun=35&UrbRus=R&final...> 1/1

CERTIFICACIÓN CATASTRAL DESCRIPTIVA Y GRÁFICA
Referencia catastral: 32035A501000280000TY

DATOS DESCRIPTIVOS DEL INMUEBLE

Localización: Polígono 501 Parcela 28 REBOLEIROS, A GUDIÑA [OURENSE]
Clase: Rústico
Uso principal: Agrario

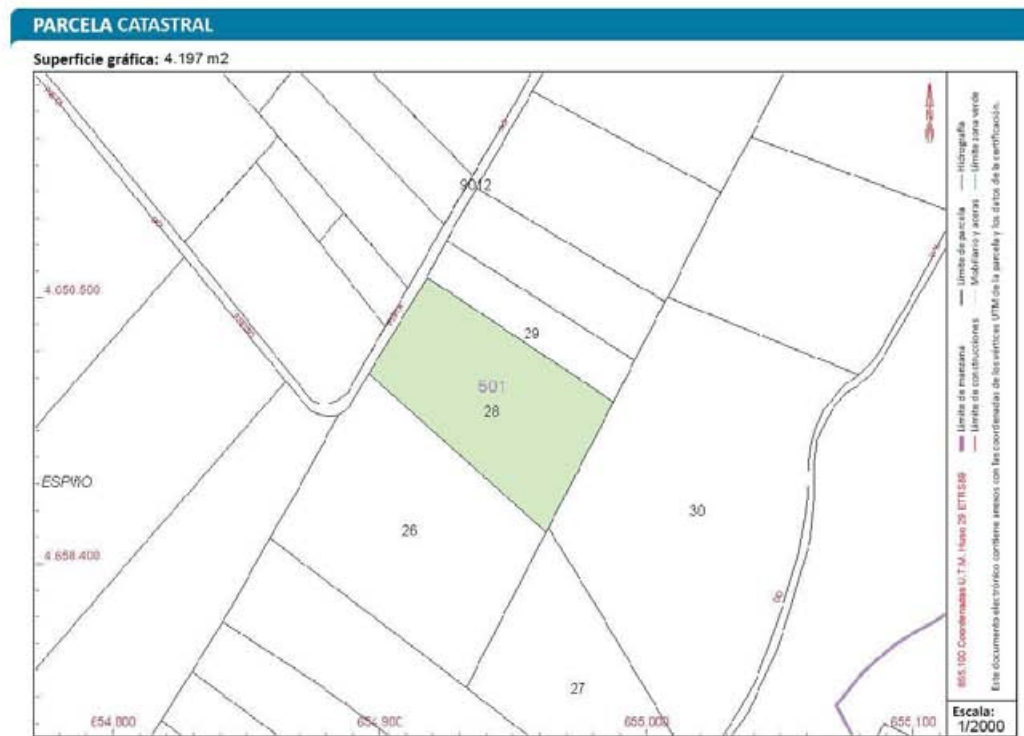
Valor catastral [2017]: 316,70 €
Valor catastral suelo: 316,70 €
Valor catastral construcción: 0,00 €

Titularidad

Apellidos Nombre / Razón social	NIF/NIE	Derecho	Domicilio fiscal
MARTINEZ SAQUETE ROSARIO	76766175H	100,00% de propiedad	CL TENERIFE 2 PL01 PL-A 09400 ARANDA DE DUERO [Aranda de Duero] [BURGOS]

Cultivo

Subparcela	Cultivo/Aprovechamiento	IP	Superficie m ²	Subparcela	Cultivo/Aprovechamiento	IP	Superficie m ²
0	C- Labor o Labradío seco	03	4.144				



Este certificado refleja los datos incorporados a la Base de Datos del Catastro. Solo podrá utilizarse para el ejercicio de las competencias del solicitante.
Solicitante: ENTE PÚBLICO GESTOR DE INFRAESTRUCTURAS FERROVIARIAS [G.I.F.], MINISTERIO DE FOMENTO
Finalidad: ADIF
Fecha de emisión: 22/11/2017

Documento firmado con CSV y sello de la DIRECCIÓN GENERAL DEL CATASTRO
CSV: V8FEF5N3VPMX2 (verificable en <https://www.sede.catastro.gob.es>) | Fecha de firma: 22/11/2017

CERTIFICACIÓN CATASTRAL DESCRIPTIVA Y GRÁFICA
Referencia catastral: 32035A501000300000TB

DATOS DESCRIPTIVOS DEL INMUEBLE

Localización: Polígono 501 Parcela 30 REBOLEIROS, A GUDIÑA [OURENSE]
Clase: Rústico
Uso principal: Agrario

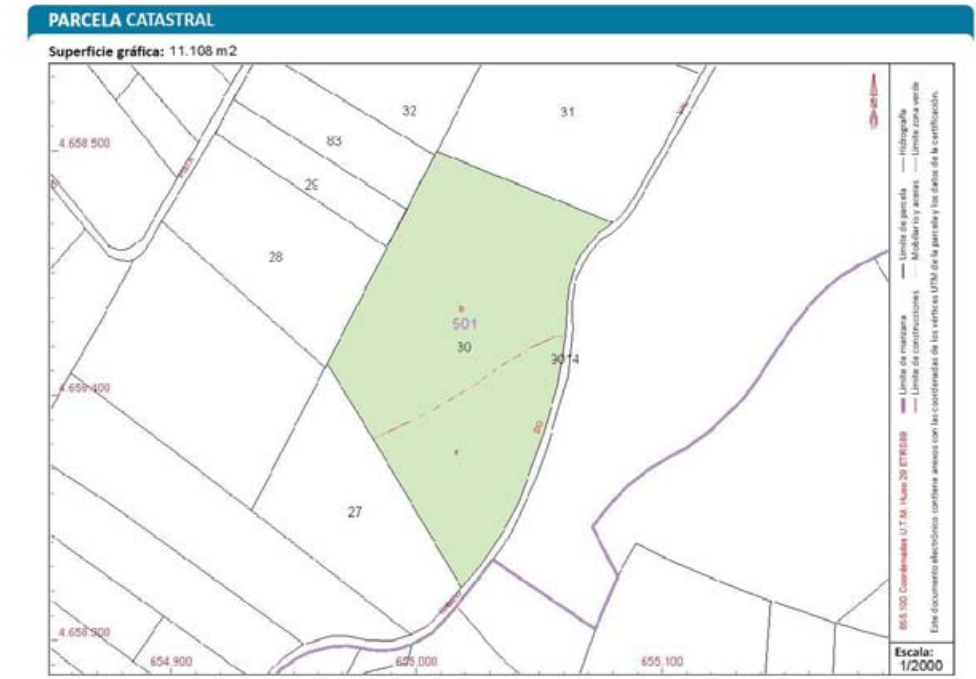
Valor catastral [2017]: 1.164,51 €
Valor catastral suelo: 1.164,51 €
Valor catastral construcción: 0,00 €

Titularidad

Apellidos Nombre / Razón social	NIF/NIE	Derecho	Domicilio fiscal
PEREZ FERNANDEZ FRANCISCO		100,00% de propiedad	LG EN TODA LA PROVINCIA OURENSE [OURENSE]

Cultivo

Subparcela	Cultivo/Aprovechamiento	IP	Superficie m ²	Subparcela	Cultivo/Aprovechamiento	IP	Superficie m ²
a	PD Prados o praderas	02	3.819	b	C- Labor o Labradío seco	03	7.521



Este certificado refleja los datos incorporados a la Base de Datos del Catastro. Solo podrá utilizarse para el ejercicio de las competencias del solicitante.
Solicitante: ENTE PÚBLICO GESTOR DE INFRAESTRUCTURAS FERROVIARIAS [G.I.F.], MINISTERIO DE FOMENTO
Finalidad: ADIF
Fecha de emisión: 22/11/2017

Documento firmado con CSV y sello de la DIRECCIÓN GENERAL DEL CATASTRO
CSV: V2MMKKBVEJEGAPY (verificable en <https://www.sede.catastro.gob.es>) | Fecha de firma: 22/11/2017

GOBIERNO DE ESPAÑA
MINISTERIO DE HACIENDA Y FUNCIÓN PÚBLICA

SECRETARÍA DE ESTADO DE HACIENDA
DIRECCIÓN GENERAL DEL CATASTRO

CERTIFICACIÓN CATASTRAL DESCRIPTIVA Y GRÁFICA

Referencia catastral: 32035A501000450000TD

DATOS DESCRIPTIVOS DEL INMUEBLE

Localización: Polígono 501 Parcela 45 ESPINO, A GUDIÑA [OURENSE]
Clase: Rústico
Uso principal: Agrario

Valor catastral [2017]:	1.755,12 €
Valor catastral suelo:	1.755,12 €
Valor catastral construcción:	0,00 €

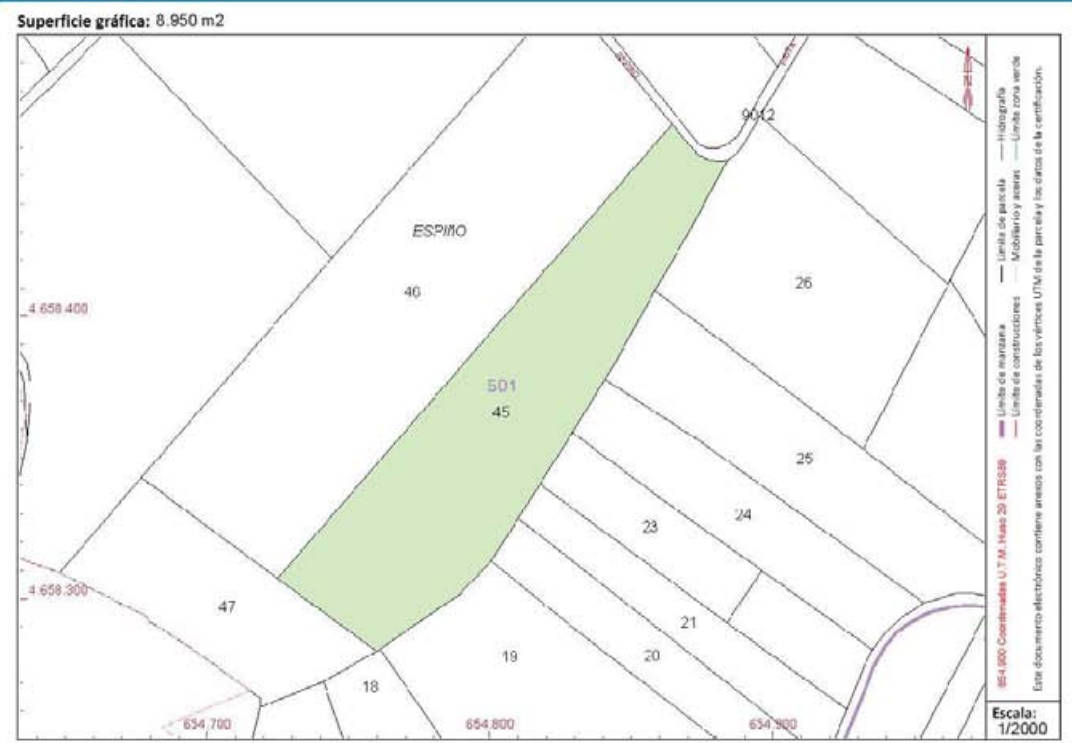
Titularidad

Apellidos Nombre / Razón social	NIF/NIE	Derecho	Domicilio fiscal
DOMINGUEZ DIEGUEZ RAMON JESUS		50,00% de propiedad	CL SEBASTIAN BEATO APARICIO 87 32540 A GUDIÑA [OURENSE]
DIEGUEZ BARREIRA MERCEDES		25,00% de propiedad	LG GUDIÑA A 32540 A GUDIÑA [OURENSE]
DIEGUEZ BARREIRA ROSA		25,00% de propiedad	LG GUDIÑA A 32540 A GUDIÑA [OURENSE]

Cultivo

Subparcela	Cultivo/Aprovechamiento	IP	Superficie m ²	Subparcela	Cultivo/Aprovechamiento	IP	Superficie m ²
0	PD Prados o praderas	01	9.004				

PARCELA CATASTRAL



Documento firmado con CSV y sello de la DIRECCIÓN GENERAL DEL CATASTRO
 CSV: NV4F4C9YWRK190FQ (verificable en https://www.sede.catastro.gob.es) | Fecha de firma: 22/11/2017

Este certificado refleja los datos incorporados a la Base de Datos del Catastro. Solo podrá utilizarse para el ejercicio de las competencias del solicitante.
 Solicitante: ENTE PÚBLICO GESTOR DE INFRAESTRUCTURAS FERROVIARIAS (G.I.F.) MINISTERIO DE FOMENTO
 Finalidad: ADIF
 Fecha de emisión: 22/11/2017

APÉNDICE 2.5 ATI 134.4

GOBIERNO DE ESPAÑA
MINISTERIO DE HACIENDA Y FUNCIÓN PÚBLICA
SECRETARÍA DE ESTADO DE HACIENDA
DIRECCIÓN GENERAL DEL CATASTRO

CERTIFICACIÓN CATASTRAL DESCRIPTIVA Y GRÁFICA

Referencia catastral: 32040A046003670000FB

DATOS DESCRIPTIVOS DEL INMUEBLE

Localización: Polígono 46 Parcela 367 COSTA. LAZA [OURENSE]

Clase: Rústico
Uso principal: Agrario

Valor catastral [2017]: 2,19 €
Valor catastral suelo: 2,19 €
Valor catastral construcción: 0,00 €

Titularidad

Apellidos Nombre / Razón social	NIF/NIE	Derecho	Domicilio fiscal
BARBERO DOMINGUEZ JACINTO	34909512J	100,00% de propiedad	CL PARROQUIA 10 28470 CERCEDILLA [MADRID]

Cultivo

Subparcela	Cultivo/Aprovechamiento	IP	Superficie m ²	Subparcela	Cultivo/Aprovechamiento	IP	Superficie m ²
0	MT Matorral	03	1.531				

PARCELA CATASTRAL

Superficie gráfica: 1.531 m2



Este certificado refleja los datos incorporados a la Base de Datos del Catastro. Solo podrá utilizarse para el ejercicio de las competencias del solicitante.
Solicitante: ENTE PÚBLICO GESTOR DE INFRAESTRUCTURAS FERROVIARIAS [G.I.F.], MINISTERIO DE FOMENTO
Finalidad: ADIF
Fecha de emisión: 22/11/2017

Documento firmado con CSV y sello de la DIRECCIÓN GENERAL DEL CATASTRO
CSV: 05FTDTRAB51WC7A (verificable en https://www.sede.catastro.gob.es) | Fecha de firma: 22/11/2017

GOBIERNO DE ESPAÑA
MINISTERIO DE HACIENDA Y FUNCIÓN PÚBLICA
SECRETARÍA DE ESTADO DE HACIENDA
DIRECCIÓN GENERAL DEL CATASTRO

CERTIFICACIÓN CATASTRAL DESCRIPTIVA Y GRÁFICA

Referencia catastral: 32040A046003690000FG

DATOS DESCRIPTIVOS DEL INMUEBLE

Localización: Polígono 46 Parcela 369 COSTA. LAZA [OURENSE]

Clase: Rústico
Uso principal: Agrario

Valor catastral [2017]: 0,36 €
Valor catastral suelo: 0,36 €
Valor catastral construcción: 0,00 €

Titularidad

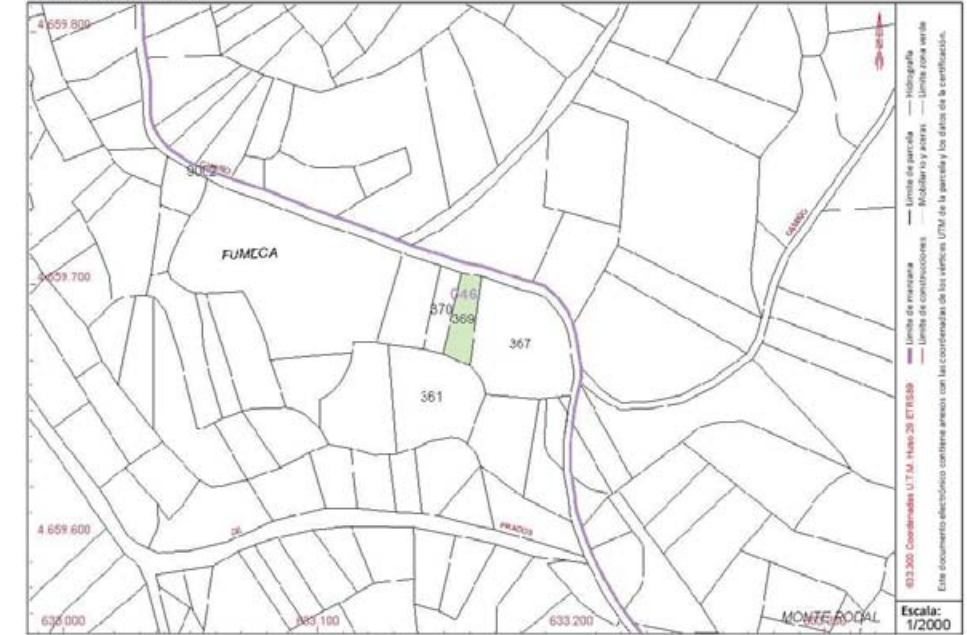
Apellidos Nombre / Razón social	NIF/NIE	Derecho	Domicilio fiscal
COSTA PRIETO JOSEFA		100,00% de propiedad	MN CARDEDELO Ndup-9 LAZA [OURENSE]

Cultivo

Subparcela	Cultivo/Aprovechamiento	IP	Superficie m ²	Subparcela	Cultivo/Aprovechamiento	IP	Superficie m ²
0	MT Matorral	03	333				

PARCELA CATASTRAL

Superficie gráfica: 333 m2



Este certificado refleja los datos incorporados a la Base de Datos del Catastro. Solo podrá utilizarse para el ejercicio de las competencias del solicitante.
Solicitante: ENTE PÚBLICO GESTOR DE INFRAESTRUCTURAS FERROVIARIAS [G.I.F.], MINISTERIO DE FOMENTO
Finalidad: ADIF
Fecha de emisión: 22/11/2017

Documento firmado con CSV y sello de la DIRECCIÓN GENERAL DEL CATASTRO
CSV: XMVMCCKJ2DIN4Y28 (verificable en https://www.sede.catastro.gob.es) | Fecha de firma: 22/11/2017

CERTIFICACIÓN CATASTRAL DESCRIPTIVA Y GRÁFICA
Referencia catastral: 32040A046090020000FZ

DATOS DESCRIPTIVOS DEL INMUEBLE

Localización: Polígono 46 Parcela 9002 CAMINO A FINCAS. LAZA [OURENSE]
Clase: Rústico
Uso principal: Agrario

Valor catastral [2017]: 0,00 €
Valor catastral suelo: 0,00 €
Valor catastral construcción: 0,00 €

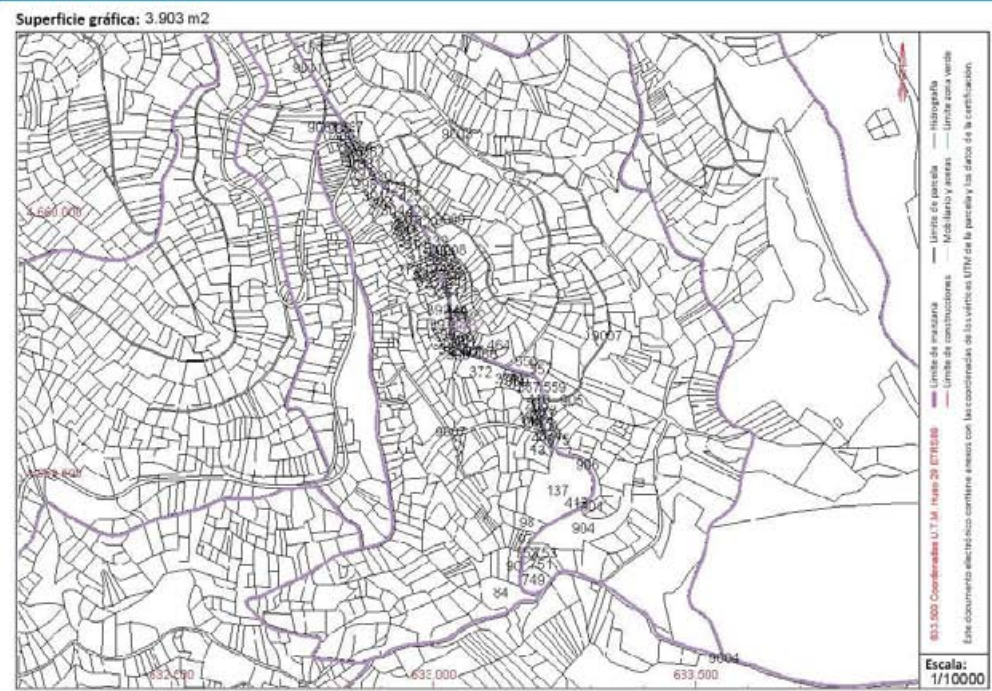
Titularidad

Apellidos Nombre / Razón social	NIF/NIE	Derecho	Domicilio fiscal
AYUNTAMIENTO DE LAZA	P3204000H	100,00% de propiedad	LG LAZA 32620 LAZA [OURENSE]

Cultivo

Subparcela	Cultivo/Aprovechamiento	IP	Superficie m ²	Subparcela	Cultivo/Aprovechamiento	IP	Superficie m ²
0	VT Vía de comunicación de dominio público	00	3.903				

PARCELA CATASTRAL



Este certificado refleja los datos incorporados a la Base de Datos del Catastro. Solo podrá utilizarse para el ejercicio de las competencias del solicitante.
Solicitante: ENTE PÚBLICO GESTOR DE INFRAESTRUCTURAS FERROVIARIAS [G.I.F.], MINISTERIO DE FOMENTO
Finalidad: ADIF
Fecha de emisión: 22/11/2017

Documento firmado con CSV y sello de la DIRECCIÓN GENERAL DEL CATASTRO
CSV: N8CZ266HM0XCHB (verificable en <https://www.sede.catastro.gob.es>) | Fecha de firma: 22/11/2017

CERTIFICACIÓN CATASTRAL DESCRIPTIVA Y GRÁFICA
Referencia catastral: 32040A04900570000FFP

DATOS DESCRIPTIVOS DEL INMUEBLE

Localización: Polígono 49 Parcela 557 COSTA. LAZA [OURENSE]
Clase: Rústico
Uso principal: Agrario

Valor catastral [2017]: 15,08 €
Valor catastral suelo: 15,08 €
Valor catastral construcción: 0,00 €

Titularidad

Apellidos Nombre / Razón social	NIF/NIE	Derecho	Domicilio fiscal
RODRIGUEZ SALGADO DOSINDA	34905639B	33,40% de propiedad	RU AS SEARAS 4 PL.01 PL.D 32880 BARBADAS [OURENSE]
RODRIGUEZ SALGADO MARIA BENITA		33,30% de propiedad	LG EDIF.MIRAMAR-EL BARRO 43 PL.A 15600 PONTEDEUME [A CORUÑA]
RODRIGUEZ SALGADO MANUELA		33,30% de propiedad	LG GUNDIRIZ 8 15510 NEDA [A CORUÑA]

Cultivo

Subparcela	Cultivo/Aprovechamiento	IP	Superficie m ²	Subparcela	Cultivo/Aprovechamiento	IP	Superficie m ²
0	FC Castañar	02	822				

PARCELA CATASTRAL



Este certificado refleja los datos incorporados a la Base de Datos del Catastro. Solo podrá utilizarse para el ejercicio de las competencias del solicitante.
Solicitante: ENTE PÚBLICO GESTOR DE INFRAESTRUCTURAS FERROVIARIAS [G.I.F.], MINISTERIO DE FOMENTO
Finalidad: ADIF
Fecha de emisión: 22/11/2017

Documento firmado con CSV y sello de la DIRECCIÓN GENERAL DEL CATASTRO
CSV: G0VEFYF82MMWQ6K (verificable en <https://www.sede.catastro.gob.es>) | Fecha de firma: 22/11/2017

CERTIFICACIÓN CATASTRAL DESCRIPTIVA Y GRÁFICA
Referencia catastral: 32D40A049005590000FT

DATOS DESCRIPTIVOS DEL INMUEBLE

Localización: Polígono 49 Parcela 559 COSTA. LAZA [OURENSE]
Clase: Rústico
Uso principal: Agrario

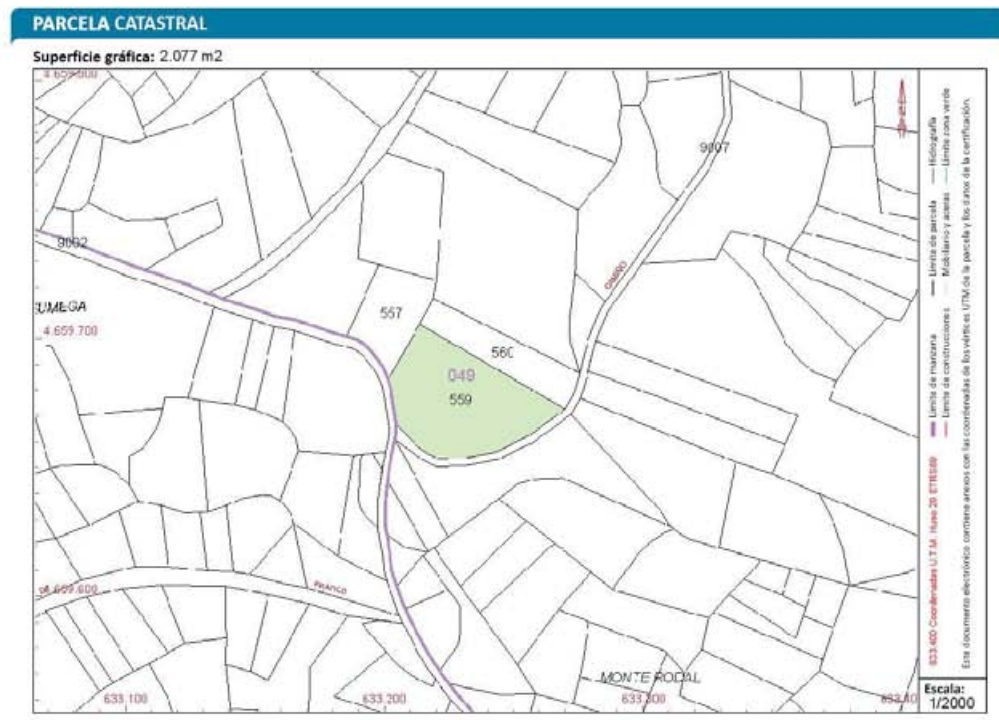
Valor catastral [2017]: 0,38 €
Valor catastral suelo: 0,38 €
Valor catastral construcción: 0,00 €

Titularidad

Apellidos Nombre / Razón social	NIF/NIE	Derecho	Domicilio fiscal
DOMINGUEZ GOMEZ LUIS		100,00% de propiedad	MN CERDEDELO N Dup-9 LAZA [OURENSE]

Cultivo

Subparcela	Cultivo/Aprovechamiento	IP	Superficie m ²	Subparcela	Cultivo/Aprovechamiento	IP	Superficie m ²
0	MT Matorral	04	2.077				



Este certificado refleja los datos incorporados a la Base de Datos del Catastro. Solo podrá utilizarse para el ejercicio de las competencias del solicitante.
Solicitante: ENTE PÚBLICO GESTOR DE INFRAESTRUCTURAS FERROVIARIAS [G.I.F.], MINISTERIO DE FOMENTO
Finalidad: ADIF
Fecha de emisión: 22/11/2017

Documento firmado con CSV y sello de la DIRECCIÓN GENERAL DEL CATASTRO
CSV: ADMS183P1R00P03A (verificable en https://www.sefeca-stastro.gob.es) | Fecha de firma: 22/11/2017

CERTIFICACIÓN CATASTRAL DESCRIPTIVA Y GRÁFICA
Referencia catastral: 32D40A049005600000FP

DATOS DESCRIPTIVOS DEL INMUEBLE

Localización: Polígono 49 Parcela 560 COSTA. LAZA [OURENSE]
Clase: Rústico
Uso principal: Agrario

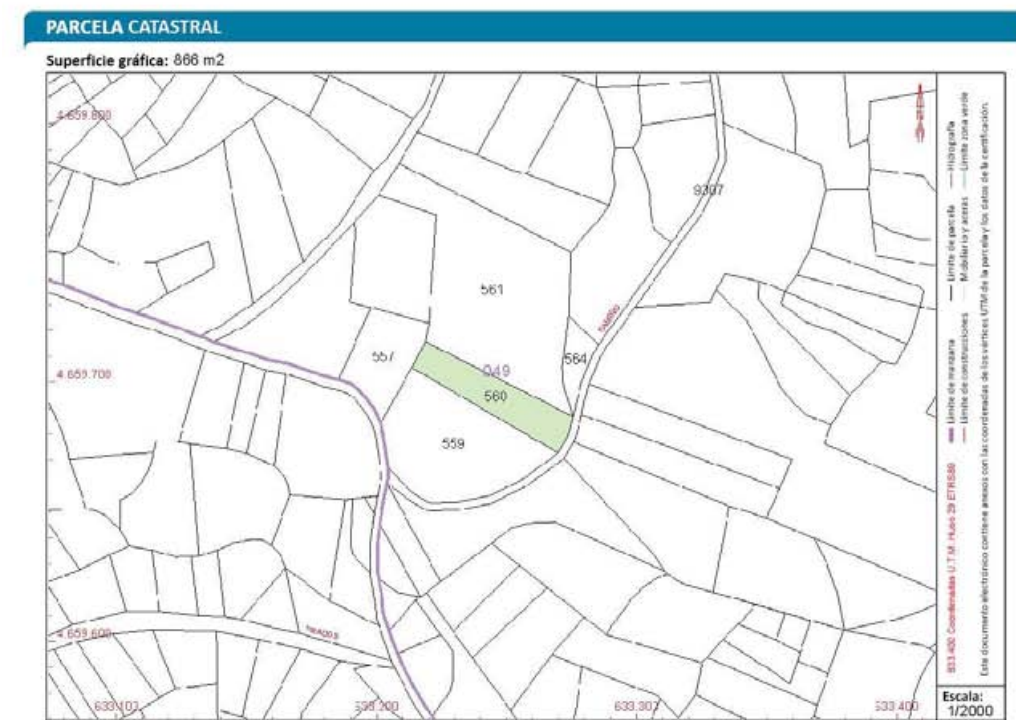
Valor catastral [2017]: 0,13 €
Valor catastral suelo: 0,13 €
Valor catastral construcción: 0,00 €

Titularidad

Apellidos Nombre / Razón social	NIF/NIE	Derecho	Domicilio fiscal
GOMEZ SAINZA LUCIA [HEREDEROS DE]	34995604M	100,00% de propiedad	LG CERDEDELO 59 32620 LAZA [OURENSE]

Cultivo

Subparcela	Cultivo/Aprovechamiento	IP	Superficie m ²	Subparcela	Cultivo/Aprovechamiento	IP	Superficie m ²
0	MT Matorral	04	886				



Este certificado refleja los datos incorporados a la Base de Datos del Catastro. Solo podrá utilizarse para el ejercicio de las competencias del solicitante.
Solicitante: ENTE PÚBLICO GESTOR DE INFRAESTRUCTURAS FERROVIARIAS [G.I.F.], MINISTERIO DE FOMENTO
Finalidad: ADIF
Fecha de emisión: 22/11/2017

Documento firmado con CSV y sello de la DIRECCIÓN GENERAL DEL CATASTRO
CSV: Y2811KVZFY7M6Y (verificable en https://www.sefeca-stastro.gob.es) | Fecha de firma: 22/11/2017

GOBIERNO DE ESPAÑA
MINISTERIO DE HACIENDA Y FUNCIÓN PÚBLICA

SECRETARÍA DE ESTADO DE HACIENDA
DIRECCIÓN GENERAL DEL CATASTRO

CERTIFICACIÓN CATASTRAL DESCRIPTIVA Y GRÁFICA

Referencia catastral: 32040A049090070000FL

DATOS DESCRIPTIVOS DEL INMUEBLE

Localización: Polígono 49 Parcela 9007 CAMINO A FINCAS. LAZA [OURENSE]

<p>Clase: Rústico Uso principal: Agrario</p>	<p>Valor catastral [2017]: 0,00 € Valor catastral suelo: 0,00 € Valor catastral construcción: 0,00 €</p>
--	---

Titularidad

Apellidos Nombre / Razón social	NIF/NIE	Derecho	Domicilio fiscal
AYUNTAMIENTO DE LAZA	P3204000H	100,00% de propiedad	LG LAZA 32620 LAZA [OURENSE]

Cultivo

Subparcela	Cultivo/Aprovechamiento	IP	Superficie m ²	Subparcela	Cultivo/Aprovechamiento	IP	Superficie m ²
0	VT Via de comunicación de dominio público	00	1,067				

PARCELA CATASTRAL

Superficie gráfica: 1.067 m2

Este documento electrónico contiene un aviso con las coordenadas de los vértices de la parcela y los datos de la certificación.

033.500 Coordenadas U.T.M. Norte 28 ETRE800

033.500 Coordenadas U.T.M. Norte 28 ETRE800

Este documento electrónico contiene un aviso con las coordenadas de los vértices de la parcela y los datos de la certificación.

Este certificado refleja los datos incorporados a la Base de Datos del Catastro. Solo podrá utilizarse para el ejercicio de las competencias del solicitante.

Solicitante: ENTE PÚBLICO GESTOR DE INFRAESTRUCTURAS FERROVIARIAS [G.I.F.], MINISTERIO DE FOMENTO

Finalidad: ADIF

Fecha de emisión: 22/11/2017

Documento firmado con CSV y sello de la DIRECCIÓN GENERAL DEL CATASTRO
 CSV: MQE28T5QTH07M2YQ (verificable en <https://www.sedecatastro.gob.es/>) | Fecha de firma: 22/11/2017



APÉNDICE 2.6 ATI 134.5

CERTIFICACIÓN CATASTRAL DESCRIPTIVA Y GRÁFICA
Referencia catastral: 32090A014001670000HS

DATOS DESCRIPTIVOS DEL INMUEBLE

Localización: Polígono 14 Parcela 167 MATA. VILAR DE BARRIO [OURENSE]
Clase: Rústico
Uso principal: Agrario

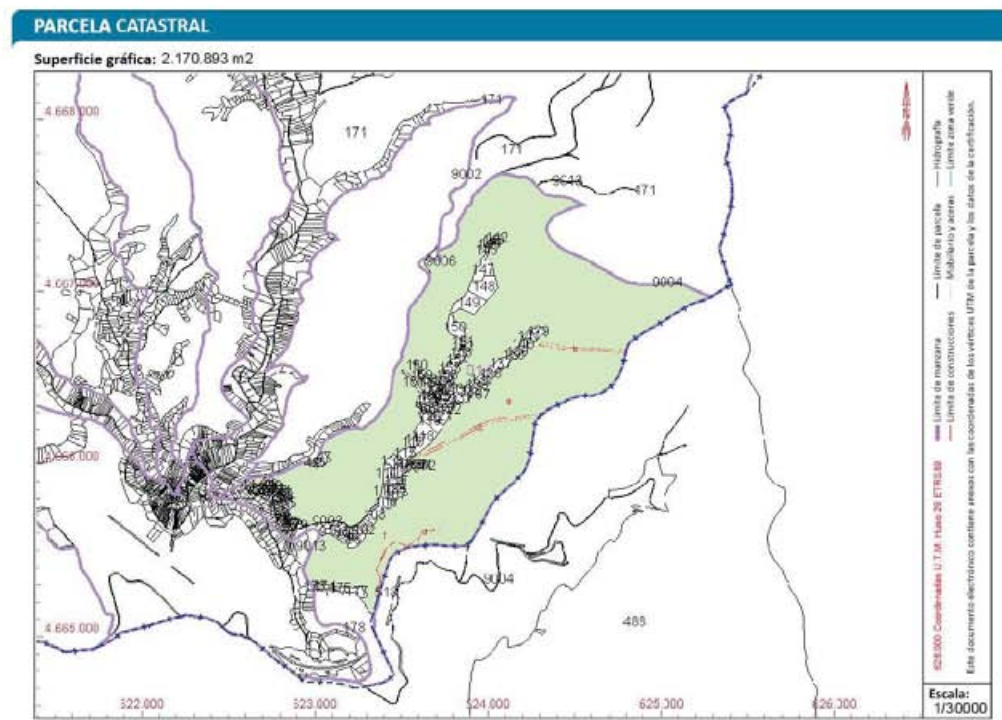
Valor catastral [2017]: 3.260,66 €
Valor catastral suelo: 3.260,66 €
Valor catastral construcción: 0,00 €

Titularidad

Apellidos Nombre / Razón social	NIF/NIE	Derecho	Domicilio fiscal
COMUNIDAD DE MONTES MANO COMUN VECINOS DE PRADO	E32147779	100,00% de propiedad	LG PRADO Es:1 Pl:00 Pl:01 32702 VILAR DE BARRIO [OURENSE]

Cultivo

Subparcela	Cultivo/Aprovechamiento	IP	Superficie m ²	Subparcela	Cultivo/Aprovechamiento	IP	Superficie m ²
a	MT Matorral	02	1.602,165	b	I-Improductivo	00	8.309
c	I-Improductivo	00	12.629	d	I-Improductivo	00	3.212
e	I-Improductivo	00	35	f	MT Matorral	02	544,543



Este certificado refleja los datos incorporados a la Base de Datos del Catastro. Solo podrá utilizarse para el ejercicio de las competencias del solicitante.
Solicitante: ENTE PÚBLICO GESTOR DE INFRAESTRUCTURAS FERROVIARIAS [G.I.F.], MINISTERIO DE FOMENTO
Finalidad: ADIF
Fecha de emisión: 22/11/2017

CERTIFICACIÓN CATASTRAL DESCRIPTIVA Y GRÁFICA
Referencia catastral: 32090A014001730000HH

DATOS DESCRIPTIVOS DEL INMUEBLE

Localización: Polígono 14 Parcela 173 CORGA DA BELLA. VILAR DE BARRIO [OURENSE]
Clase: Rústico
Uso principal: Agrario

Valor catastral [2017]: 2,79 €
Valor catastral suelo: 2,79 €
Valor catastral construcción: 0,00 €

Titularidad

Apellidos Nombre / Razón social	NIF/NIE	Derecho	Domicilio fiscal
RODRIGUEZ SALGADO ELIAS [HEREDEROS DE]	08021856P	100,00% de propiedad	LG PRADO VILAR BARRIO 32702 VILAR DE BARRIO [OURENSE]

Cultivo

Subparcela	Cultivo/Aprovechamiento	IP	Superficie m ²	Subparcela	Cultivo/Aprovechamiento	IP	Superficie m ²
0	MT Matorral	01	528				



Este certificado refleja los datos incorporados a la Base de Datos del Catastro. Solo podrá utilizarse para el ejercicio de las competencias del solicitante.
Solicitante: ENTE PÚBLICO GESTOR DE INFRAESTRUCTURAS FERROVIARIAS [G.I.F.], MINISTERIO DE FOMENTO
Finalidad: ADIF
Fecha de emisión: 22/11/2017

CERTIFICACIÓN CATASTRAL DESCRIPTIVA Y GRÁFICA
Referencia catastral: 32090A014001740000HW

DATOS DESCRIPTIVOS DEL INMUEBLE

Localización: Polígono 14 Parcela 174 CORGA DA BELLA. VILAR DE BARRIO [OURENSE]
Clase: Rústico
Uso principal: Agrario

Valor catastral [2017]: 16,66 €
Valor catastral suelo: 16,66 €
Valor catastral construcción: 0,00 €

Titularidad

Apellidos Nombre / Razón social	NIF/NIE	Derecho	Domicilio fiscal
RODRIGUEZ GONZALEZ ISABEL		100,00% de propiedad	LG EN TODA LA PROVINCIA OURENSE [OURENSE]

Cultivo

Subparcela	Cultivo/Aprovechamiento	IP	Superficie m ²	Subparcela	Cultivo/Aprovechamiento	IP	Superficie m ²
0	MT Matorral	01	3.010				



Este certificado refleja los datos incorporados a la Base de Datos del Catastro. Solo podrá utilizarse para el ejercicio de las competencias del solicitante.
Solicitante: ENTE PÚBLICO GESTOR DE INFRAESTRUCTURAS FERROVIARIAS [G.I.F.], MINISTERIO DE FOMENTO
Finalidad: ADIF
Fecha de emisión: 22/11/2017

CERTIFICACIÓN CATASTRAL DESCRIPTIVA Y GRÁFICA
Referencia catastral: 32090A014001780000HG

DATOS DESCRIPTIVOS DEL INMUEBLE

Localización: Polígono 14 Parcela 178 CORGA DA BELLA. VILAR DE BARRIO [OURENSE]
Clase: Rústico
Uso principal: Agrario

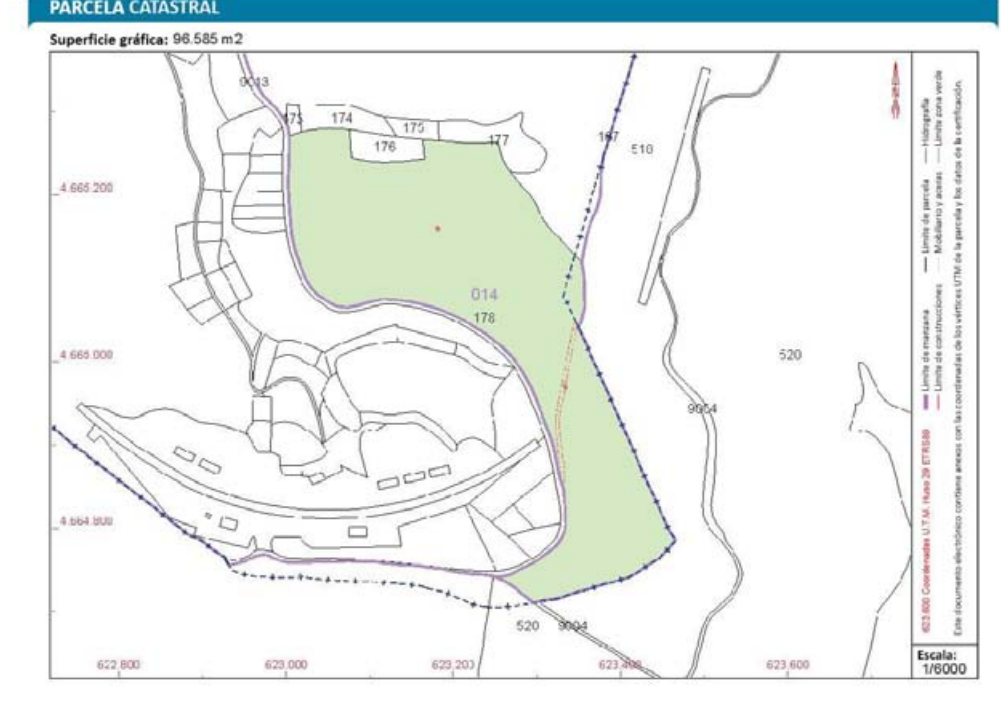
Valor catastral [2017]: 533,08 €
Valor catastral suelo: 533,08 €
Valor catastral construcción: 0,00 €

Titularidad

Apellidos Nombre / Razón social	NIF/NIE	Derecho	Domicilio fiscal
EN INVESTIGACION, ARTICULO 47 DE LA LEY 33/2003		100,00% de propiedad	LG EN TODA LA PROVINCIA OURENSE [OURENSE]

Cultivo

Subparcela	Cultivo/Aprovechamiento	IP	Superficie m ²	Subparcela	Cultivo/Aprovechamiento	IP	Superficie m ²
a	MT Matorral	01	95.736	b	I-Improductivo	00	847



Este certificado refleja los datos incorporados a la Base de Datos del Catastro. Solo podrá utilizarse para el ejercicio de las competencias del solicitante.
Solicitante: ENTE PÚBLICO GESTOR DE INFRAESTRUCTURAS FERROVIARIAS [G.I.F.], MINISTERIO DE FOMENTO
Finalidad: ADIF
Fecha de emisión: 22/11/2017

APÉNDICE 2.7 ATF 135.1

CERTIFICACIÓN CATASTRAL DESCRIPTIVA Y GRÁFICA
Referencia catastral: 32090A20400090000AE

DATOS DESCRIPTIVOS DEL INMUEBLE

Localización: Polígono 204 Parcela 9 C.P. SAN PEDRO DE MAUS. VILAR DE BARRIO [OURENSE]
Clase: Rústico
Uso principal: Agrario

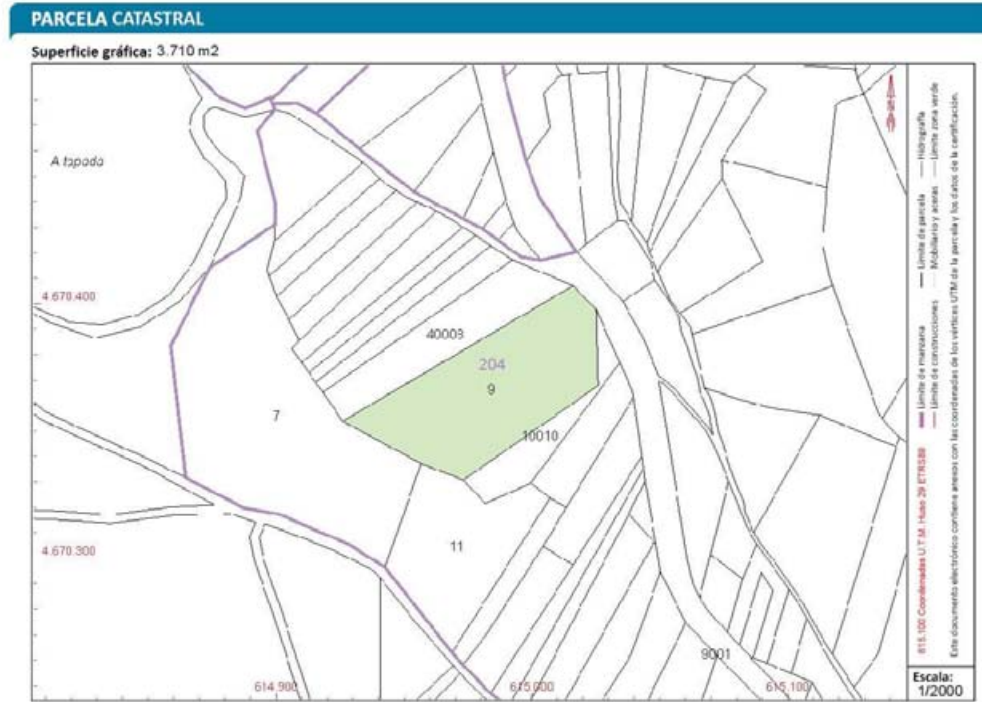
Valor catastral [2017]: 204,63 €
Valor catastral suelo: 204,63 €
Valor catastral construcción: 0,00 €

Titularidad

Apellidos Nombre / Razón social	NIF/NIE	Derecho	Domicilio fiscal
GARRIDO ESTEVEZ MODESTO	34569540B	100,00% de propiedad	LG MAUS 1 32702 VILAR DE BARRIO [OURENSE]

Cultivo

Subparcela	Cultivo/Aprovechamiento	IP	Superficie m ²	Subparcela	Cultivo/Aprovechamiento	IP	Superficie m ²
0	C- Labor o Labradío seco	03	3.710				



Este certificado refleja los datos incorporados a la Base de Datos del Catastro. Solo podrá utilizarse para el ejercicio de las competencias del solicitante.
Solicitante: ENTE PÚBLICO GESTOR DE INFRAESTRUCTURAS FERROVIARIAS [G.I.F.], MINISTERIO DE FOMENTO
Finalidad: ADIF
Fecha de emisión: 22/11/2017

Documento firmado con CSV y sello de la DIRECCIÓN GENERAL DEL CATASTRO
CSV: 4F4B2F1158E7FAAK (verificable en https://www.sede.catastro.gob.es) | Fecha de firma: 22/11/2017

CERTIFICACIÓN CATASTRAL DESCRIPTIVA Y GRÁFICA
Referencia catastral: 32090A204000140000AZ

DATOS DESCRIPTIVOS DEL INMUEBLE

Localización: Polígono 204 Parcela 14 C.P. SAN PEDRO DE MAUS. VILAR DE BARRIO [OURENSE]
Clase: Rústico
Uso principal: Agrario

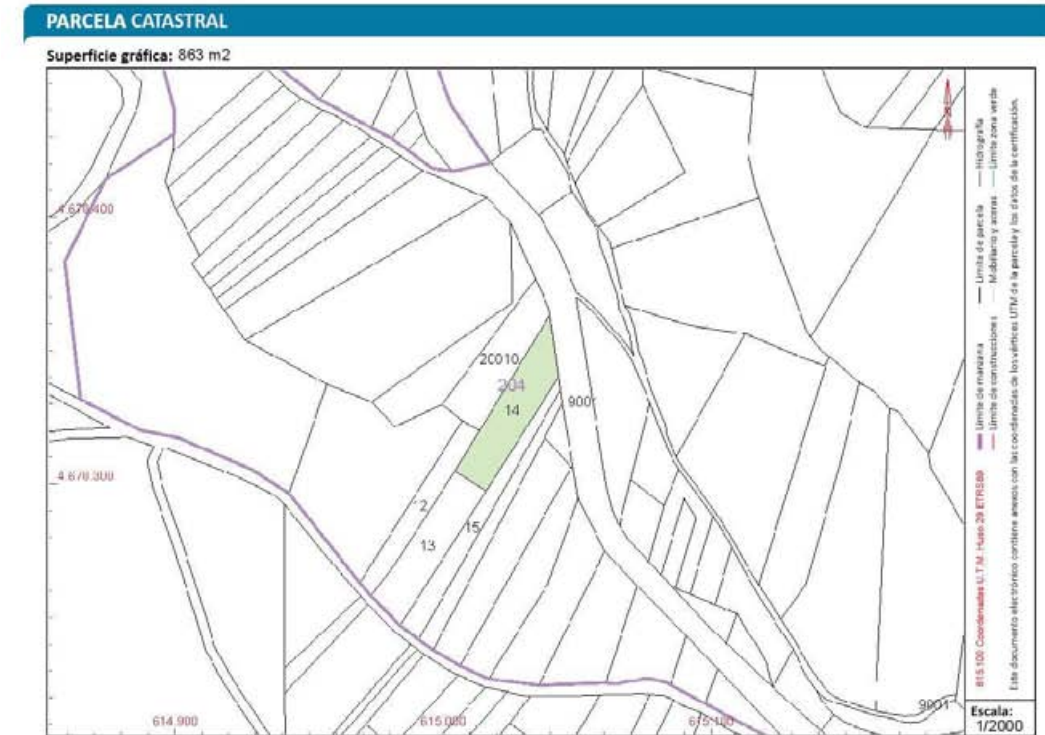
Valor catastral [2017]: 47,51 €
Valor catastral suelo: 47,51 €
Valor catastral construcción: 0,00 €

Titularidad

Apellidos Nombre / Razón social	NIF/NIE	Derecho	Domicilio fiscal
GOMEZ ARAUJO MARIA DELFINA	34960150Z	100,00% de propiedad	CL ANTONIO PUGA 21 P:02 32002 OURENSE [OURENSE]

Cultivo

Subparcela	Cultivo/Aprovechamiento	IP	Superficie m ²	Subparcela	Cultivo/Aprovechamiento	IP	Superficie m ²
0	C- Labor o Labradío seco	03	863				



Este certificado refleja los datos incorporados a la Base de Datos del Catastro. Solo podrá utilizarse para el ejercicio de las competencias del solicitante.
Solicitante: ENTE PÚBLICO GESTOR DE INFRAESTRUCTURAS FERROVIARIAS [G.I.F.], MINISTERIO DE FOMENTO
Finalidad: ADIF
Fecha de emisión: 22/11/2017

Documento firmado con CSV y sello de la DIRECCIÓN GENERAL DEL CATASTRO
CSV: HWX8H4TSCPE5JXZJ (verificable en https://www.sede.catastro.gob.es) | Fecha de firma: 22/11/2017

CERTIFICACIÓN CATASTRAL DESCRIPTIVA Y GRÁFICA
Referencia catastral: 32090A204000150000AU

DATOS DESCRIPTIVOS DEL INMUEBLE

Localización: Polígono 204 Parcela 15 C.P. SAN PEDRO DE MAUS. VILAR DE BARRIO [OURENSE]
Clase: Rústico
Uso principal: Agrario

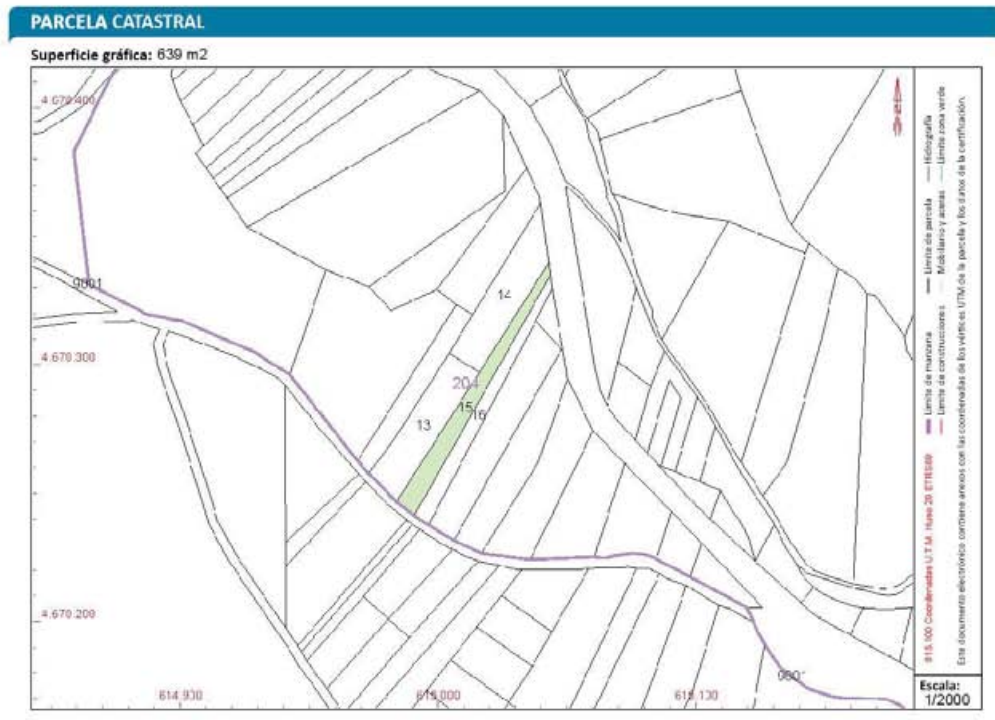
Valor catastral [2017]: 35,12 €
Valor catastral suelo: 35,12 €
Valor catastral construcción: 0,00 €

Titularidad

Apellidos Nombre / Razón social	NIF/NIE	Derecho	Domicilio fiscal
EN INVESTIGACION, ARTICULO 47 DE LA LEY 33/2003		100,00% de propiedad	LG EN TODA LA PROVINCIA OURENSE [OURENSE]

Cultivo

Subparcela	Cultivo/Aprovechamiento	IP	Superficie m ²	Subparcela	Cultivo/Aprovechamiento	IP	Superficie m ²
0	C- Labor o Labradío seco	03	630				



Documento firmado con CSV y sello de la DIRECCIÓN GENERAL DEL CATASTRO
CSV: RV160W701SRH9Q (verificable en <https://www.sedecatastro.gob.es>) | Fecha de firma: 22/11/2017

CERTIFICACIÓN CATASTRAL DESCRIPTIVA Y GRÁFICA
Referencia catastral: 32090A204000160000AH

DATOS DESCRIPTIVOS DEL INMUEBLE

Localización: Polígono 204 Parcela 16 C.P. SAN PEDRO DE MAUS. VILAR DE BARRIO [OURENSE]
Clase: Rústico
Uso principal: Agrario

Valor catastral [2017]: 28,77 €
Valor catastral suelo: 28,77 €
Valor catastral construcción: 0,00 €

Titularidad

Apellidos Nombre / Razón social	NIF/NIE	Derecho	Domicilio fiscal
BOUZO GONZALEZ EDUVIGIS	34572656E	100,00% de propiedad	CL NTRA SRA DESAMPARADOS 93 Es B Pl:01 Pt:1 HOSPITALET 08904 L'HOSPITALET DE LLOBREGAT [BARCELONA]

Cultivo

Subparcela	Cultivo/Aprovechamiento	IP	Superficie m ²	Subparcela	Cultivo/Aprovechamiento	IP	Superficie m ²
0	C- Labor o Labradío seco	03	524				



Documento firmado con CSV y sello de la DIRECCIÓN GENERAL DEL CATASTRO
CSV: FMM3N3V1EHQ2YDC (verificable en <https://www.sedecatastro.gob.es>) | Fecha de firma: 22/11/2017

CERTIFICACIÓN CATASTRAL DESCRIPTIVA Y GRÁFICA
Referencia catastral: 32090A204090010000AX

DATOS DESCRIPTIVOS DEL INMUEBLE

Localización: Polígono 204 Parcela 9001 CAMIÑO, VILAR DE BARRIO [OURENSE]

Clase: Rústico
Uso principal: Agrario

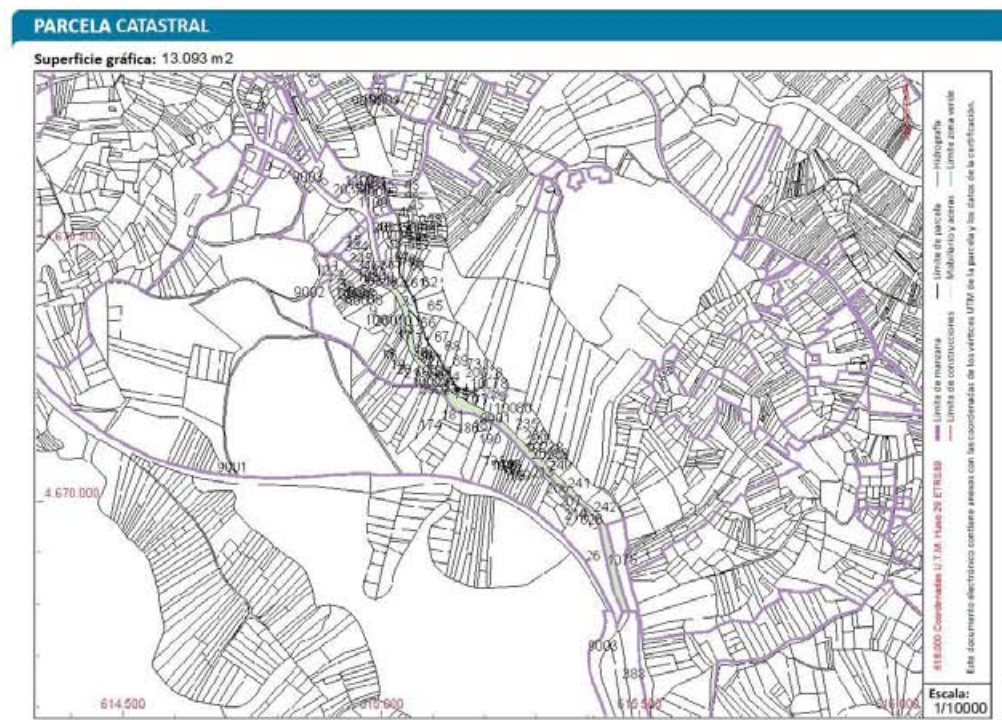
Valor catastral [2017]: 0,00 €
Valor catastral suelo: 0,00 €
Valor catastral construcción: 0,00 €

Titularidad

Apellidos Nombre / Razón social	NIF/NIE	Derecho	Domicilio fiscal
CONCELLO DE VILAR DE BARRIO	P3209000C	100,00% de propiedad	LG VILAR BARRIO VILAR BARRIO 32702 VILAR DE BARRIO [OURENSE]

Cultivo

Subparcela	Cultivo/Aprovechamiento	IP	Superficie m ²	Subparcela	Cultivo/Aprovechamiento	IP	Superficie m ²
0	VT Vía de comunicación de dominio público	00	13.093				



Este certificado refleja los datos incorporados a la Base de Datos del Catastro. Solo podrá utilizarse para el ejercicio de las competencias del solicitante.
Solicitante: ENTE PÚBLICO GESTOR DE INFRAESTRUCTURAS FERROVIARIAS [G.I.F.], MINISTERIO DE FOMENTO
Finalidad: ADIF
Fecha de emisión: 22/11/2017

CERTIFICACIÓN CATASTRAL DESCRIPTIVA Y GRÁFICA
Referencia catastral: 32090A204100080000AY

DATOS DESCRIPTIVOS DEL INMUEBLE

Localización: Polígono 204 Parcela 10008 C.P. SAN PEDRO DE MAUS, VILAR DE BARRIO [OURENSE]

Clase: Rústico
Uso principal: Agrario

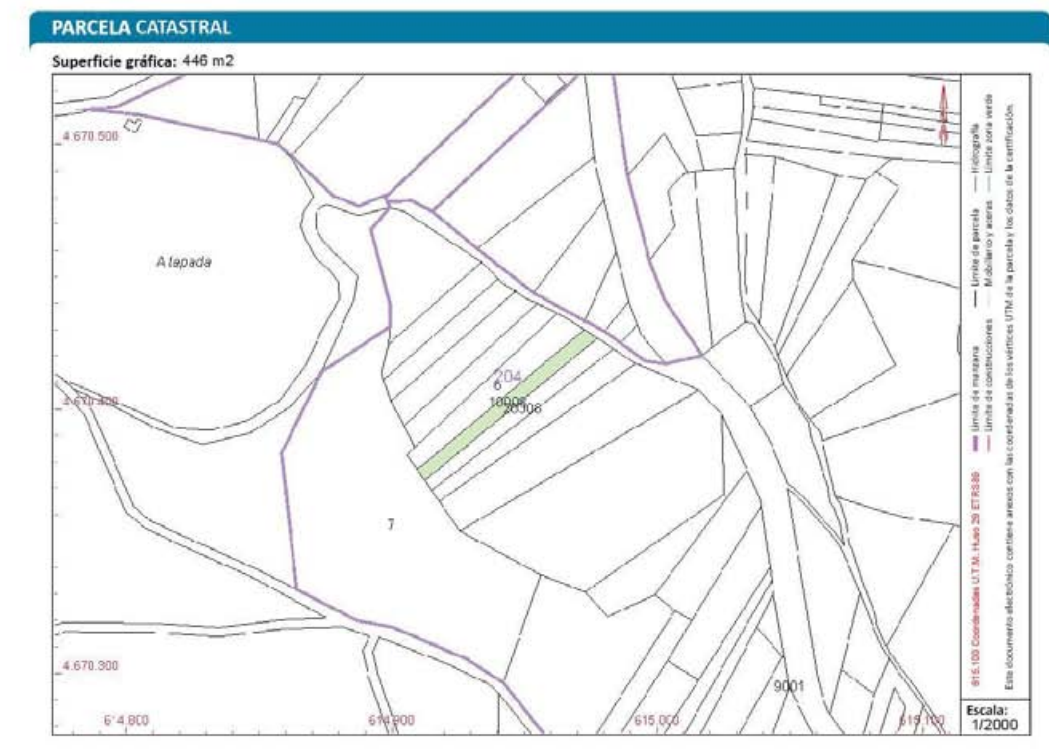
Valor catastral [2017]: 0,61 €
Valor catastral suelo: 0,61 €
Valor catastral construcción: 0,00 €

Titularidad

Apellidos Nombre / Razón social	NIF/NIE	Derecho	Domicilio fiscal
ALVAREZ SOUTO RAMON	34912382S	100,00% de propiedad	CL SOUTO SANIN 2 PL:01 32004 OURENSE [OURENSE]

Cultivo

Subparcela	Cultivo/Aprovechamiento	IP	Superficie m ²	Subparcela	Cultivo/Aprovechamiento	IP	Superficie m ²
0	MT Matorral	02	446				



Este certificado refleja los datos incorporados a la Base de Datos del Catastro. Solo podrá utilizarse para el ejercicio de las competencias del solicitante.
Solicitante: ENTE PÚBLICO GESTOR DE INFRAESTRUCTURAS FERROVIARIAS [G.I.F.], MINISTERIO DE FOMENTO
Finalidad: ADIF
Fecha de emisión: 22/11/2017

GOBIERNO DE ESPAÑA
MINISTERIO DE HACIENDA Y FUNCIÓN PÚBLICA
SECRETARÍA DE ESTADO DE HACIENDA
DIRECCIÓN GENERAL DEL CATASTRO

CERTIFICACIÓN CATASTRAL DESCRIPTIVA Y GRÁFICA

Referencia catastral: 32090A204100100000AB

DATOS DESCRIPTIVOS DEL INMUEBLE

Localización: Polígono 204 Parcela 10010 C.P. SAN PEDRO DE MAUS. VILAR DE BARRIO [OURENSE]
Clase: Rústico
Uso principal: Agrario

Valor catastral [2017]:	45,03 €
Valor catastral suelo:	45,03 €
Valor catastral construcción:	0,00 €

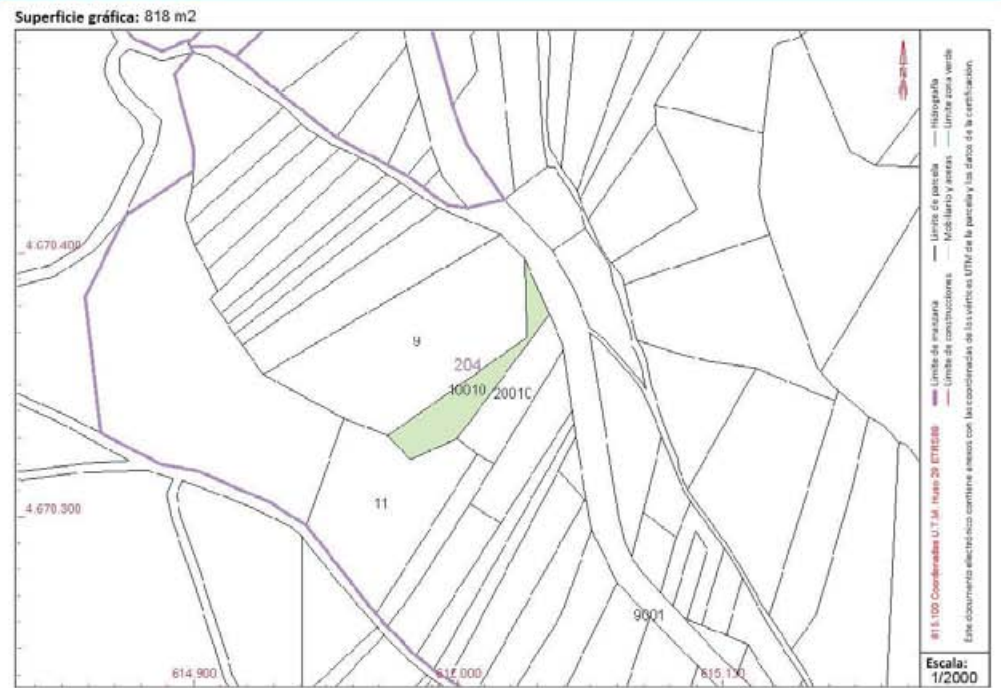
Titularidad

Apellidos Nombre / Razón social	NIF/NIE	Derecho	Domicilio fiscal
BOUZO GONZALEZ EDUVIGIS	34572656E	100,00% de propiedad	CL NTRA SRA DESAMPARADOS 93 Es:B P:01 P:1 HOSPITALET 08904 L1HOSPITALET DE LLOBREGAT [BARCELONA]

Cultivo

Subparcela	Cultivo/Aprovechamiento	IP	Superficie m ²	Subparcela	Cultivo/Aprovechamiento	IP	Superficie m ²
0	C- Labor o Labradío seco	03	818				

PARCELA CATASTRAL



Documento firmado con CSV y sello de la DIRECCIÓN GENERAL DEL CATASTRO
 CSV: R2VTOVZ0NTGFKIDA (verificable en <https://www.sedecatastro.gob.es>) | Fecha de firma: 22/11/2017



GOBIERNO DE ESPAÑA
MINISTERIO DE HACIENDA Y FUNCIÓN PÚBLICA
SECRETARÍA DE ESTADO DE HACIENDA
DIRECCIÓN GENERAL DEL CATASTRO

CERTIFICACIÓN CATASTRAL DESCRIPTIVA Y GRÁFICA

Referencia catastral: 32090A204200080000AA

DATOS DESCRIPTIVOS DEL INMUEBLE

Localización: Polígono 204 Parcela 20008 C.P. SAN PEDRO DE MAUS. VILAR DE BARRIO [OURENSE]
Clase: Rústico
Uso principal: Agrario

Valor catastral [2017]:	0,65 €
Valor catastral suelo:	0,65 €
Valor catastral construcción:	0,00 €

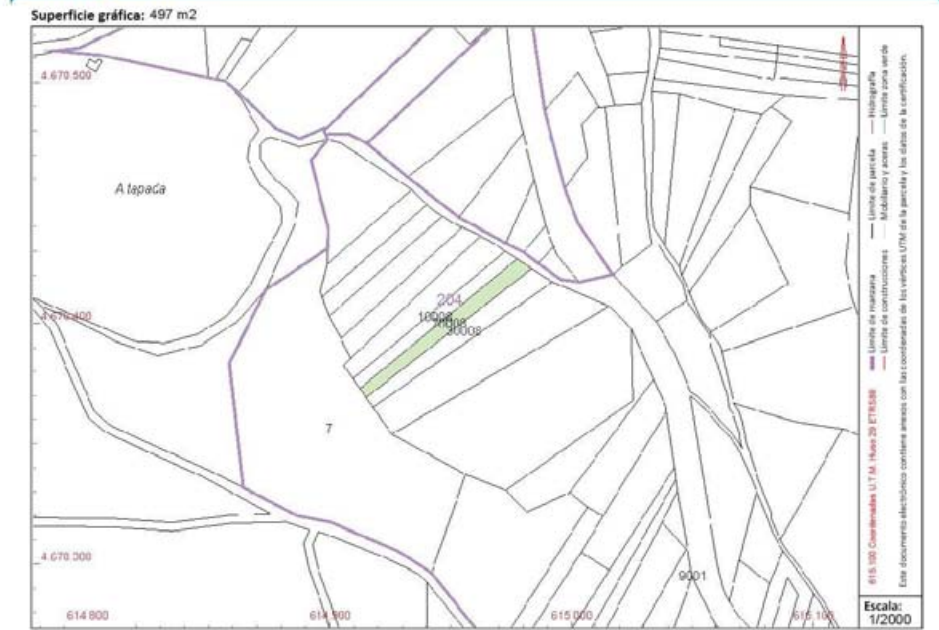
Titularidad

Apellidos Nombre / Razón social	NIF/NIE	Derecho	Domicilio fiscal
BOUZO GONZALEZ MARIA MONTSERRAT	40431455P	100,00% de propiedad	LG MAUS 32705 VILAR DE BARRIO [OURENSE]

Cultivo

Subparcela	Cultivo/Aprovechamiento	IP	Superficie m ²	Subparcela	Cultivo/Aprovechamiento	IP	Superficie m ²
0	MT Matorral	02	497				

PARCELA CATASTRAL



Documento firmado con CSV y sello de la DIRECCIÓN GENERAL DEL CATASTRO
 CSV: N7K4KEGXP0VH4Y (verificable en <https://www.sedecatastro.gob.es>) | Fecha de firma: 22/11/2017



GOBIERNO DE ESPAÑA
MINISTERIO DE HACIENDA Y FUNCIÓN PÚBLICA
SECRETARÍA DE ESTADO DE HACIENDA
DIRECCIÓN GENERAL DEL CATASTRO

CERTIFICACIÓN CATASTRAL DESCRIPTIVA Y GRÁFICA

Referencia catastral: 32090A204200100000AO

DATOS DESCRIPTIVOS DEL INMUEBLE

Localización: Polígono 204 Parcela 20010 C.P. SAN PEDRO DE MAUS. VILAR DE BARRIO [OURENSE]
Clase: Rústico
Uso principal: Agrario

Valor catastral [2017]: 44,29 €
Valor catastral suelo: 44,29 €
Valor catastral construcción: 0,00 €

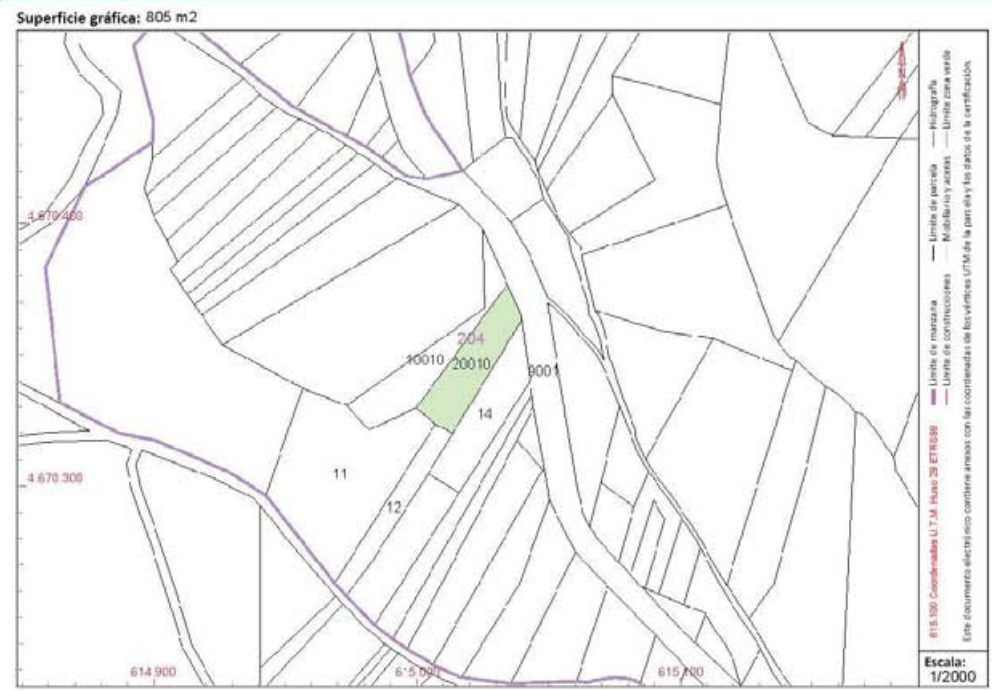
Titularidad

Apellidos Nombre / Razón social	NIF/NIE	Derecho	Domicilio fiscal
BOUZO GONZALEZ MARIA MONTSERRAT	40431455P	100,00% de propiedad	LG MAUS 32705 VILAR DE BARRIO [OURENSE]

Cultivo

Subparcela	Cultivo/Aprovechamiento	IP	Superficie m ²	Subparcela	Cultivo/Aprovechamiento	IP	Superficie m ²
0	C- Labor o Labradio secoano	03	805				

PARCELA CATASTRAL



Documento firmado con CSV y sello de la DIRECCIÓN GENERAL DEL CATASTRO
 CSV: 3R3492PVBYX654N4 (verificable en https://www.sede.catastro.gob.es) | Fecha de firma: 22/11/2017

GOBIERNO DE ESPAÑA
MINISTERIO DE HACIENDA Y FUNCIÓN PÚBLICA
SECRETARÍA DE ESTADO DE HACIENDA
DIRECCIÓN GENERAL DEL CATASTRO

CERTIFICACIÓN CATASTRAL DESCRIPTIVA Y GRÁFICA

Referencia catastral: 32090A204300080000AU

DATOS DESCRIPTIVOS DEL INMUEBLE

Localización: Polígono 204 Parcela 30008 C.P. SAN PEDRO DE MAUS. VILAR DE BARRIO [OURENSE]
Clase: Rústico
Uso principal: Agrario

Valor catastral [2017]: 0,85 €
Valor catastral suelo: 0,85 €
Valor catastral construcción: 0,00 €

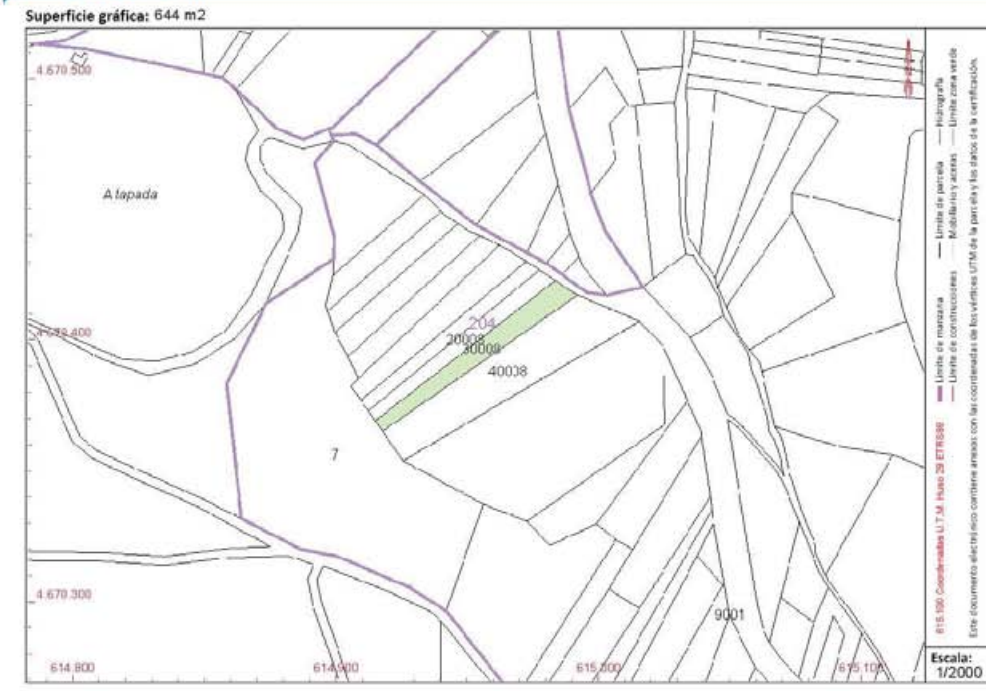
Titularidad

Apellidos Nombre / Razón social	NIF/NIE	Derecho	Domicilio fiscal
FERNANDEZ PEÑA MARIA DOLORES	34949475D	100,00% de propiedad	CL MANUEL NUÑEZ 3 Pl:02 Pl:2 OFICINA 2 36203 VIGO [PONTEVEDRA]

Cultivo

Subparcela	Cultivo/Aprovechamiento	IP	Superficie m ²	Subparcela	Cultivo/Aprovechamiento	IP	Superficie m ²
0	MT Matorral	02	644				

PARCELA CATASTRAL



Documento firmado con CSV y sello de la DIRECCIÓN GENERAL DEL CATASTRO
 CSV: SWPEBY786JC8BWS (verificable en https://www.sede.catastro.gob.es) | Fecha de firma: 22/11/2017

GOBIERNO DE ESPAÑA
MINISTERIO DE HACIENDA Y FUNCIÓN PÚBLICA
 SECRETARÍA DE ESTADO DE HACIENDA
 DIRECCIÓN GENERAL DEL CATASTRO
CERTIFICACIÓN CATASTRAL DESCRIPTIVA Y GRÁFICA
 Referencia catastral: 32090A204400080000AL

DATOS DESCRIPTIVOS DEL INMUEBLE

Localización: Polígono 204 Parcela 40008 C.P. SAN PEDRO DE MAUS, VILAR DE BARRIO [OURENSE]
Clase: Rústico
Uso principal: Agrario

Valor catastral [2017]:	2,50 €
Valor catastral suelo:	2,50 €
Valor catastral construcción:	0,00 €

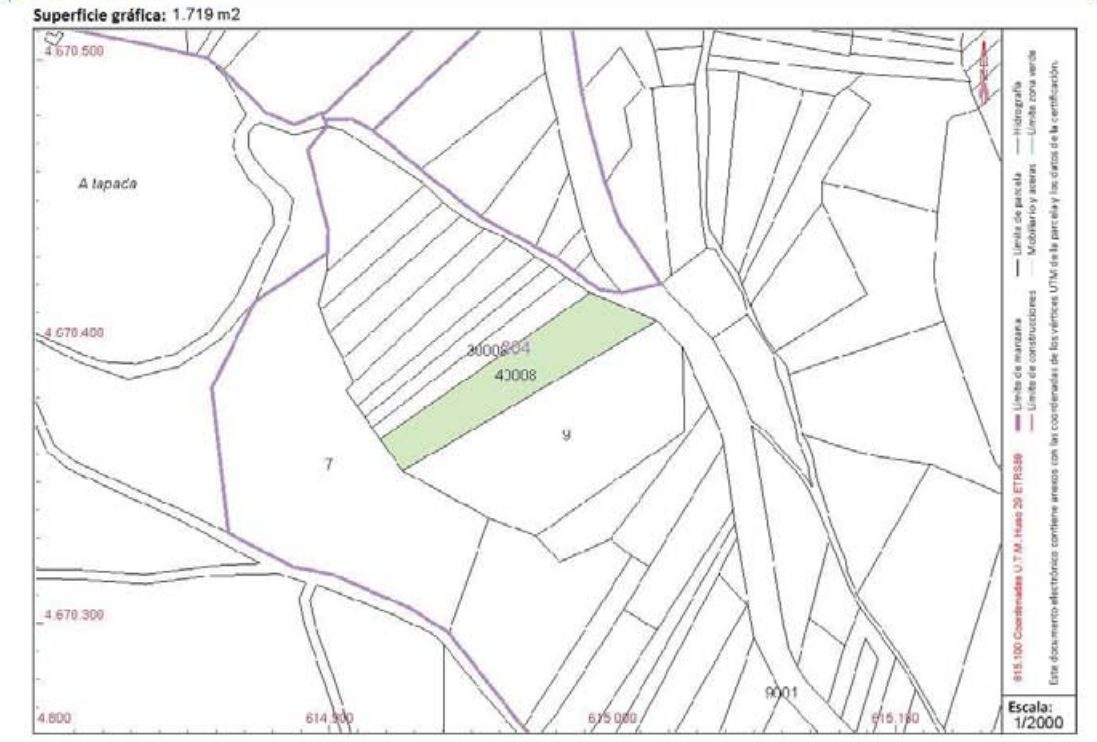
Titularidad

Apellidos Nombre / Razón social	NIF/NIE	Derecho	Domicilio fiscal
BOUZO GONZALEZ MARIA MONTSERRAT		100,00% de propiedad	L.G MAUS 32705 VILAR DE BARRIO [OURENSE]

Cultivo

Subparcela	Cultivo/Aprovechamiento	IP	Superficie m ²	Subparcela	Cultivo/Aprovechamiento	IP	Superficie m ²
0	MT Matorral	02	1.719				

PARCELA CATASTRAL



Documento firmado con CSV y sello de la DIRECCIÓN GENERAL DEL CATASTRO
 CSV: 40BN658BA458MF50 (verificable en <https://www.sedecatastro.gob.es/>) | Fecha de firma: 22/11/2017

Este certificado refleja los datos incorporados a la Base de Datos del Catastro. Solo podrá utilizarse para el ejercicio de las competencias del solicitante.
 Solicitante: ENTE PÚBLICO GESTOR DE INFRAESTRUCTURAS FERROVIARIAS (G.I.F.) MINISTERIO DE FOMENTO
 Finalidad: ADIF
 Fecha de emisión: 22/11/2017

APÉNDICE 2.8 ATI 135.2

CERTIFICACIÓN CATASTRAL DESCRIPTIVA Y GRÁFICA
Referencia catastral: 32037A002006610000FR

DATOS DESCRIPTIVOS DEL INMUEBLE

Localización: Polígono 2 Parcela 661 LAMEIRO LONGO. XUNQUEIRA DE AMBIA [OURENSE]
Clase: Rústico
Uso principal: Agrario

Valor catastral [2017]: 744,31 €
Valor catastral suelo: 744,31 €
Valor catastral construcción: 0,00 €

Titularidad

Apellidos Nombre / Razón social	NIF/NIE	Derecho	Domicilio fiscal
CABO BORRAJO ANTONIO	34416230L	100,00% de propiedad	LG SAN ANDRES 1 32676 XUNQUEIRA DE AMBIA [OURENSE]

Cultivo

Subparcela	Cultivo/Aprovechamiento	IP	Superficie m²	Subparcela	Cultivo/Aprovechamiento	IP	Superficie m²
0	C- Labor o Labradío seco	02	4.917				

PARCELA CATASTRAL



Este certificado refleja los datos incorporados a la Base de Datos del Catastro. Solo podrá utilizarse para el ejercicio de las competencias del solicitante.
Solicitante: ENTE PÚBLICO GESTOR DE INFRAESTRUCTURAS FERROVIARIAS (G.I.F.), MINISTERIO DE FOMENTO
Finalidad: ADIF
Fecha de emisión: 22/11/2017

Documento firmado con CSV y sello de la DIRECCIÓN GENERAL DEL CATASTRO
 CSV: BAYXZK2W2185N1NK1 (verificable en <https://www.sede.catastro.gov.es>) | Fecha de firma: 22/11/2017



CERTIFICACIÓN CATASTRAL DESCRIPTIVA Y GRÁFICA
Referencia catastral: 32037A002006620000FD

DATOS DESCRIPTIVOS DEL INMUEBLE

Localización: Polígono 2 Parcela 662 LAMEIRO LONGO. XUNQUEIRA DE AMBIA [OURENSE]
Clase: Rústico
Uso principal: Agrario

Valor catastral [2017]: 90,88 €
Valor catastral suelo: 90,88 €
Valor catastral construcción: 0,00 €

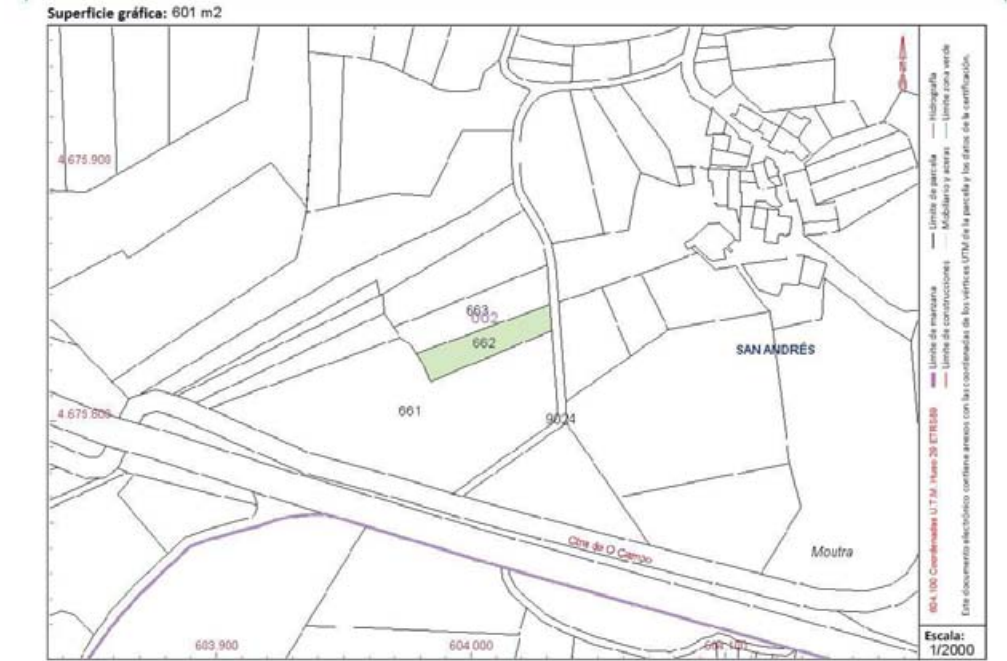
Titularidad

Apellidos Nombre / Razón social	NIF/NIE	Derecho	Domicilio fiscal
LORENZO MUÑOZ ANTONIA (HEREDEROS DE)	76670354S	100,00% de propiedad	LG SAN ANDRES 1 32676 XUNQUEIRA DE AMBIA [OURENSE]

Cultivo

Subparcela	Cultivo/Aprovechamiento	IP	Superficie m²	Subparcela	Cultivo/Aprovechamiento	IP	Superficie m²
0	C- Labor o Labradío seco	02	601				

PARCELA CATASTRAL



Este certificado refleja los datos incorporados a la Base de Datos del Catastro. Solo podrá utilizarse para el ejercicio de las competencias del solicitante.
Solicitante: ENTE PÚBLICO GESTOR DE INFRAESTRUCTURAS FERROVIARIAS (G.I.F.), MINISTERIO DE FOMENTO
Finalidad: ADIF
Fecha de emisión: 22/11/2017

Documento firmado con CSV y sello de la DIRECCIÓN GENERAL DEL CATASTRO
 CSV: M5E238H2R8KTK (verificable en <https://www.sede.catastro.gov.es>) | Fecha de firma: 22/11/2017



CERTIFICACIÓN CATASTRAL DESCRIPTIVA Y GRÁFICA
Referencia catastral: 32037A002006710000FZ

DATOS DESCRIPTIVOS DEL INMUEBLE

Localización: Polígono 2 Parcela 671 MOUTRA. XUNQUEIRA DE AMBIA [OURENSE]
Clase: Rústico
Uso principal: Agrario

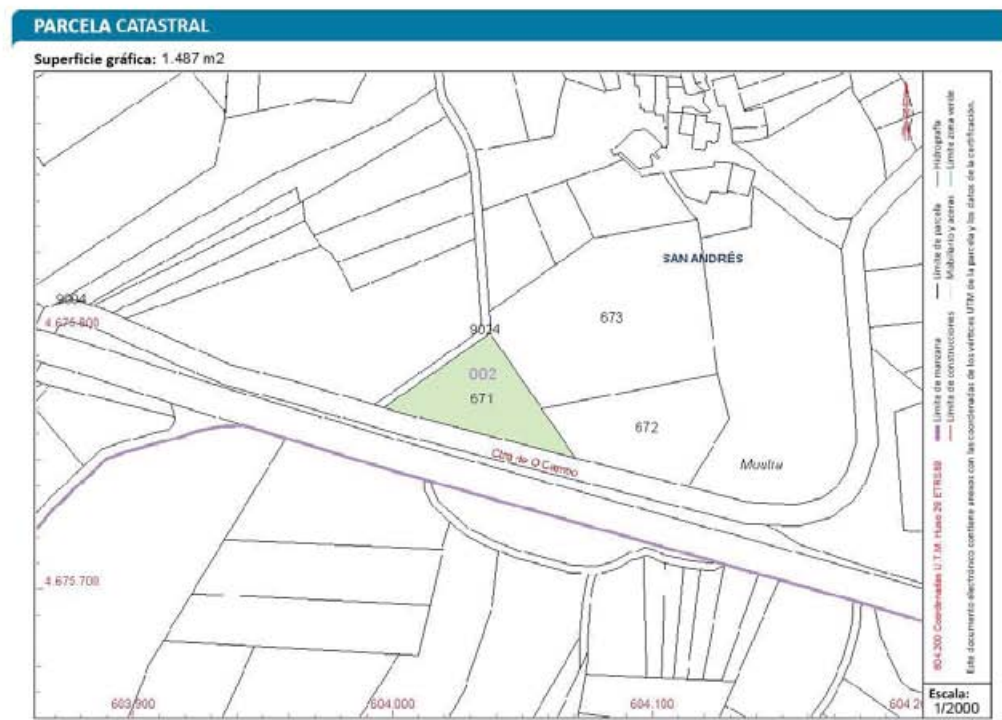
Valor catastral [2017]: 1,38 €
Valor catastral suelo: 1,38 €
Valor catastral construcción: 0,00 €

Titularidad

Apellidos Nombre / Razón social	NIF/NIE	Derecho	Domicilio fiscal
IGLESIAS CID CELSO (HEREDEROS DE)	34489757S	100,00% de propiedad	LG LOUREDO 32570 MASIDE [OURENSE]

Cultivo

Subparcela	Cultivo/Aprovechamiento	IP	Superficie m ²	Subparcela	Cultivo/Aprovechamiento	IP	Superficie m ²
0	MT Matorral	02	1.487				



CERTIFICACIÓN CATASTRAL DESCRIPTIVA Y GRÁFICA
Referencia catastral: 32037A002006730000FH

DATOS DESCRIPTIVOS DEL INMUEBLE

Localización: Polígono 2 Parcela 673 MOUTRA. XUNQUEIRA DE AMBIA [OURENSE]
Clase: Rústico
Uso principal: Agrario

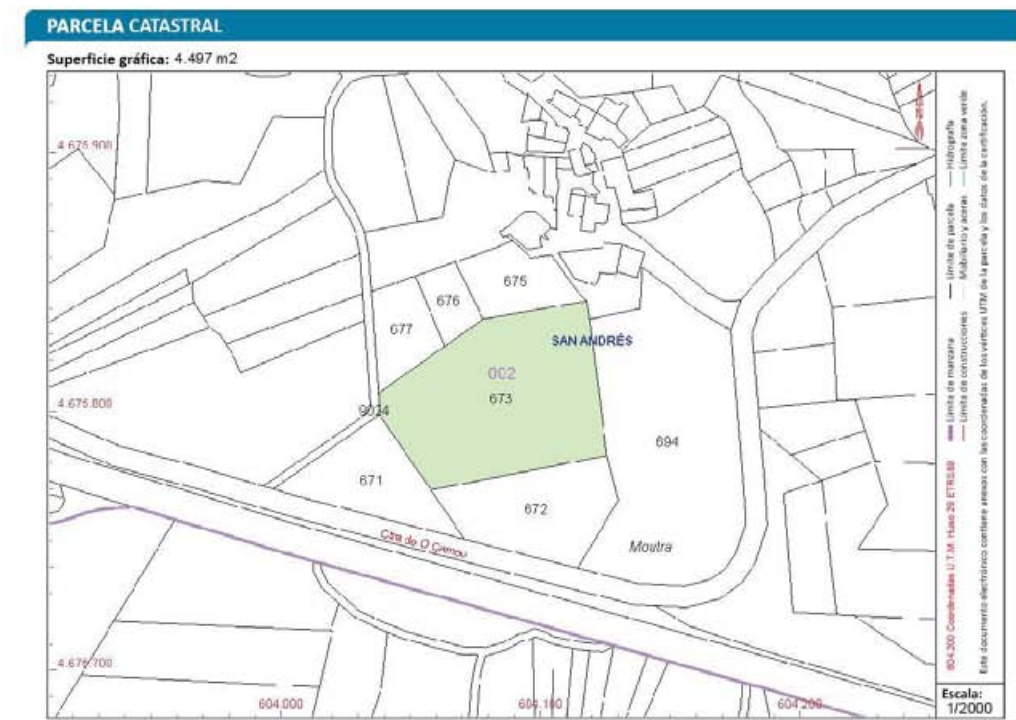
Valor catastral [2017]: 4,42 €
Valor catastral suelo: 4,42 €
Valor catastral construcción: 0,00 €

Titularidad

Apellidos Nombre / Razón social	NIF/NIE	Derecho	Domicilio fiscal
IGLESIAS CID CELSO (HEREDEROS DE)	34489757S	100,00% de propiedad	LG LOUREDO 32570 MASIDE [OURENSE]

Cultivo

Subparcela	Cultivo/Aprovechamiento	IP	Superficie m ²	Subparcela	Cultivo/Aprovechamiento	IP	Superficie m ²
0	MT Matorral	02	4.497				



22/11/2017 <https://www.sedecatastro.gob.es/CYCBienInmueble/SECImprimirDatos.aspx?RefC=32037A002090240000FU&del=32&mun=37&UrbRus...>



Fecha y hora

Fecha 22/11/2017

Hora 10:12:46

DATOS DESCRIPTIVOS DEL INMUEBLE

Referencia catastral 32037A002090240000FU

Localización Polígono 2 Parcela 9024
CAMINO. XUNQUEIRA DE AMBIA (OURENSE)

Clase Rústico

Uso principal Agrario

Valor catastral 0,00 €

Año valor 2017

Valor catastral suelo 0,00 €

Valor catastral construcción 0,00 €

Fecha de modificación en Catastro 24/06/2009

Fecha de la alteración 04/02/2009

PARCELA CATASTRAL



Localización Polígono 2 Parcela 9024
CAMINO. XUNQUEIRA DE AMBIA (OURENSE)

Superficie gráfica 20.447 m²

TITULARIDAD

Apellidos Nombre/Razón Social CONCELLO DE XUNQUEIRA DE AMBIA

NIF/NIE P3203700D

Domicilio fiscal CL ARTURO PEREZ SERANTES XUNQUEIRA AM
32670 XUNQUEIRA DE AMBIA (OURENSE)

Derecho 100,00% de Propiedad

Fecha de modificación en Catastr

Fecha de la alteración 04/02/2009

CULTIVO

Subparcela	Cultivo/Aprovechamiento	Intensidad Productiva	Superficie m ²
0	VT Vía de comunicación de dominio público	00	25.322

<https://www.sedecatastro.gob.es/CYCBienInmueble/SECImprimirDatos.aspx?RefC=32037A002090240000FU&del=32&mun=37&UrbRus=R&final...> 1/1

APÉNDICE 2.9 ATI 135.3

CERTIFICACIÓN CATASTRAL DESCRIPTIVA Y GRÁFICA
Referencia catastral: 32900A169000540000LS

DATOS DESCRIPTIVOS DEL INMUEBLE

Localización: Polígono 169 Parcela 54 REGUEIRO, OURENSE [OURENSE]
Clase: Rústico
Uso principal: Agrario

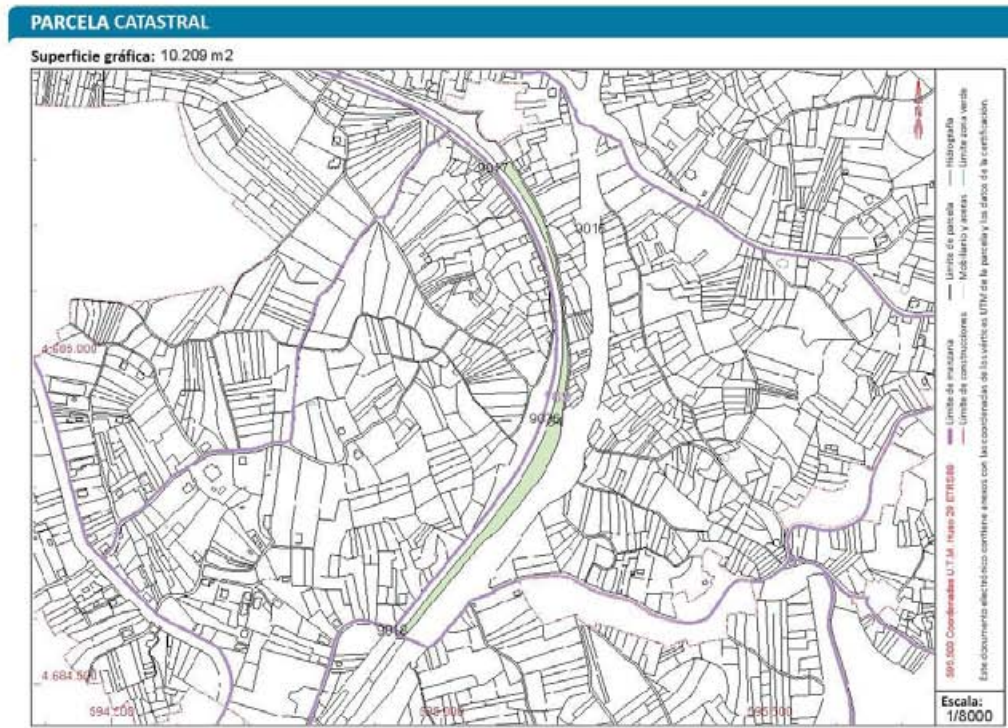
Valor catastral [2017]: 84,25 €
Valor catastral suelo: 84,25 €
Valor catastral construcción: 0,00 €

Titularidad

Apellidos Nombre / Razón social	NIF/NIE	Derecho	Domicilio fiscal
ADMINISTRADOR DE INFRAESTRUCTURAS FERROVIARIAS	Q2801680H	100,00% de propiedad	CL HIEDRA 9 ESTACION DE CHAMARTIN EDI 28036 MADRID [MADRID]

Cultivo

Subparcela	Cultivo/Aprovechamiento	IP	Superficie m ²	Subparcela	Cultivo/Aprovechamiento	IP	Superficie m ²
0	MT Matorral	01	9.525				



Documento firmado con CSV y sello de la DIRECCIÓN GENERAL DEL CATASTRO
 CSV: K0JUT3BDZAJXR AAP (verificable en https://www.sede.catastro.gob.es) | Fecha de firma: 22/11/2017

CERTIFICACIÓN CATASTRAL DESCRIPTIVA Y GRÁFICA
Referencia catastral: 32900A169002110000LJ

DATOS DESCRIPTIVOS DEL INMUEBLE

Localización: Polígono 169 Parcela 211 GANDARAS, OURENSE [OURENSE]
Clase: Rústico
Uso principal: Agrario

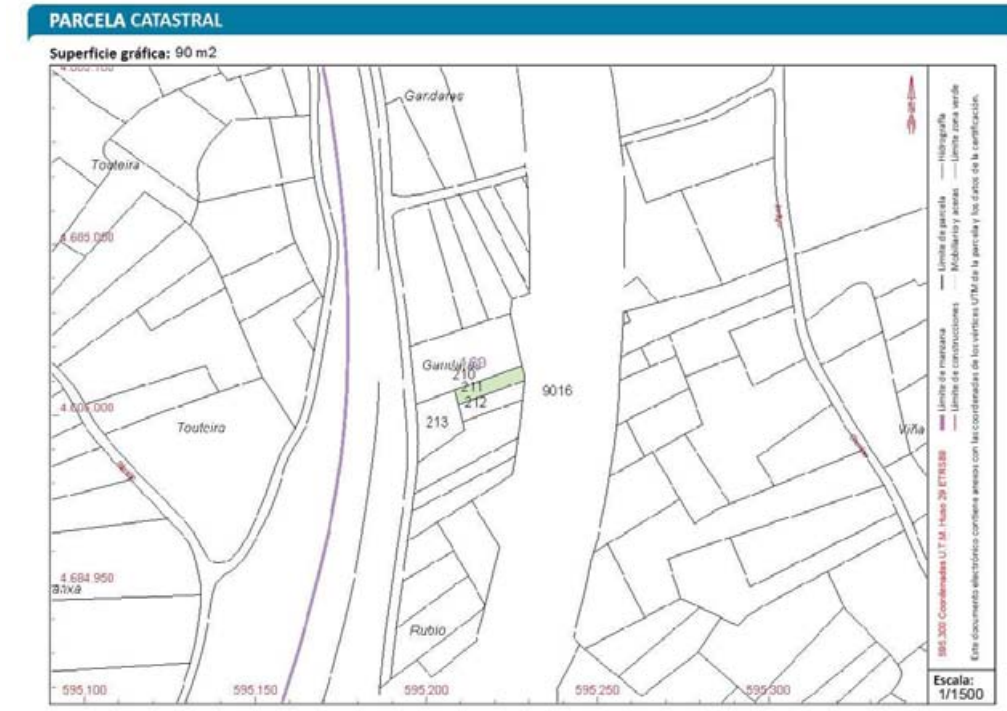
Valor catastral [2017]: 0,69 €
Valor catastral suelo: 0,69 €
Valor catastral construcción: 0,00 €

Titularidad

Apellidos Nombre / Razón social	NIF/NIE	Derecho	Domicilio fiscal
MANSO PEREZ MARIA	34448554N	100,00% de propiedad	LG RAIRO CASA RAIMAR 32005 OURENSE [OURENSE]

Cultivo

Subparcela	Cultivo/Aprovechamiento	IP	Superficie m ²	Subparcela	Cultivo/Aprovechamiento	IP	Superficie m ²
0	MT Matorral	01	90				



Documento firmado con CSV y sello de la DIRECCIÓN GENERAL DEL CATASTRO
 CSV: GBBG745JDRH7RQH (verificable en https://www.sede.catastro.gob.es) | Fecha de firma: 22/11/2017

GOBIERNO DE ESPAÑA
MINISTERIO DE HACIENDA Y FUNCIÓN PÚBLICA
SECRETARÍA DE ESTADO DE HACIENDA
DIRECCIÓN GENERAL DEL CATASTRO

CERTIFICACIÓN CATASTRAL DESCRIPTIVA Y GRÁFICA

Referencia catastral: 32900A169002120000LE

DATOS DESCRIPTIVOS DEL INMUEBLE

Localización: Polígono 169 Parcela 212 GANDARAS. OURENSE [OURENSE]
Clase: Rústico
Uso principal: Agrario

Valor catastral [2017]: 0,77 €
Valor catastral suelo: 0,77 €
Valor catastral construcción: 0,00 €

Titularidad

Apellidos Nombre / Razón social	NIF/NIE	Derecho	Domicilio fiscal
AVILA CORDOBA MARIA DOLORES [HEREDEROS DE]	34555582Z	100,00% de usufructo	CL CASANOVA 10 32005 OURENSE [OURENSE]
DOCABO AVILA MANUEL		100,00% de nuda prop.	CL RUA DA ESTRADA VELLA 21 32005 OURENSE [OURENSE]

Cultivo

Subparcela	Cultivo/Aprovechamiento	IP	Superficie m ²	Subparcela	Cultivo/Aprovechamiento	IP	Superficie m ²
0	MT Matorral	01	101				

PARCELA CATASTRAL



GOBIERNO DE ESPAÑA
MINISTERIO DE HACIENDA Y FUNCIÓN PÚBLICA
SECRETARÍA DE ESTADO DE HACIENDA
DIRECCIÓN GENERAL DEL CATASTRO

CERTIFICACIÓN CATASTRAL DESCRIPTIVA Y GRÁFICA

Referencia catastral: 32900A169002130000LS

DATOS DESCRIPTIVOS DEL INMUEBLE

Localización: Polígono 169 Parcela 213 VILELA. OURENSE [OURENSE]
Clase: Rústico
Uso principal: Agrario

Valor catastral [2017]: 1,57 €
Valor catastral suelo: 1,57 €
Valor catastral construcción: 0,00 €

Titularidad

Apellidos Nombre / Razón social	NIF/NIE	Derecho	Domicilio fiscal
RODRIGUEZ LOSADA LUIS JOSE	34992332V	100,00% de propiedad	PZ PAZ NOVOA, 1 P. EN PT-3 32003 OURENSE [OURENSE]

Cultivo

Subparcela	Cultivo/Aprovechamiento	IP	Superficie m ²	Subparcela	Cultivo/Aprovechamiento	IP	Superficie m ²
0	MT Matorral	01	192				

PARCELA CATASTRAL



GOBIERNO DE ESPAÑA
MINISTERIO DE HACIENDA Y FUNCIÓN PÚBLICA
SECRETARÍA DE ESTADO DE HACIENDA
DIRECCIÓN GENERAL DEL CATASTRO

CERTIFICACIÓN CATASTRAL DESCRIPTIVA Y GRÁFICA

Referencia catastral: 32900A169002140000LZ

DATOS DESCRIPTIVOS DEL INMUEBLE

Localización: Polígono 169 Parcela 214 GANDARAS. OURENSE [OURENSE]
Clase: Rústico
Uso principal: Agrario

Valor catastral [2017]:	2,79 €
Valor catastral suelo:	2,79 €
Valor catastral construcción:	0,00 €

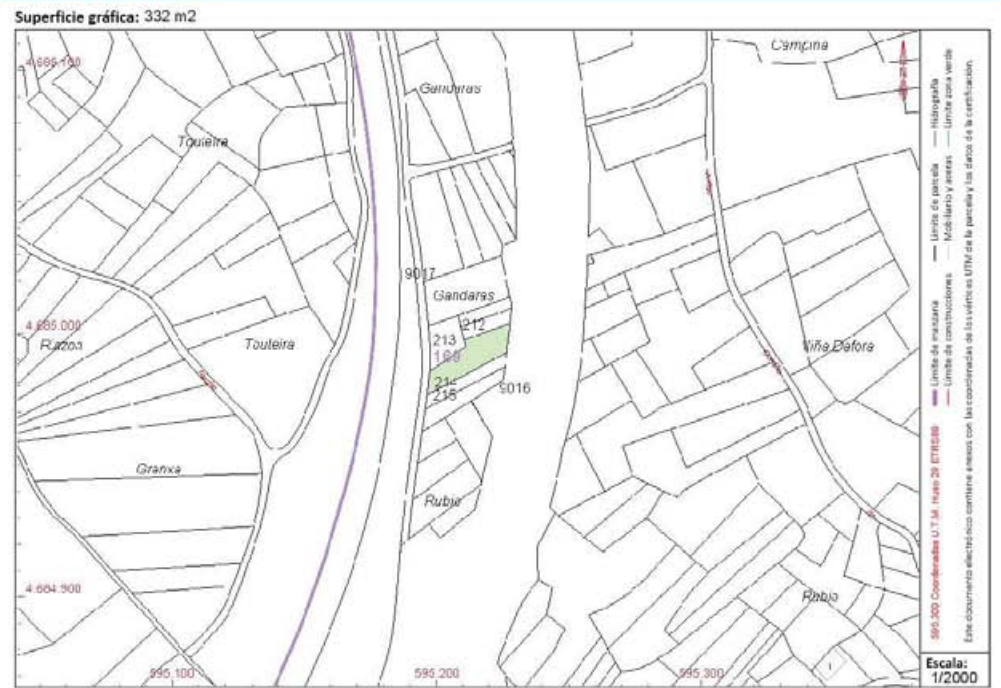
Titularidad

Apellidos Nombre / Razón social	NIF/NIE	Derecho	Domicilio fiscal
IGLESIAS GONZALEZ ROSINA [HEREDEROS DE]	34560926E	100,00% de propiedad	CL MONTE QUEIXO 4 Pl:01 Pl:D 32005 OURENSE [OURENSE]

Cultivo

Subparcela	Cultivo/Aprovechamiento	IP	Superficie m ²	Subparcela	Cultivo/Aprovechamiento	IP	Superficie m ²
0	MT Matorral	01	332				

PARCELA CATASTRAL



Este certificado refleja los datos incorporados a la Base de Datos del Catastro. Solo podrá utilizarse para el ejercicio de las competencias del solicitante.
Solicitante: ENTE PÚBLICO GESTOR DE INFRAESTRUCTURAS FERROVIARIAS [G.I.F.], MINISTERIO DE FOMENTO
Finalidad: ADIF
Fecha de emisión: 22/11/2017

Documento firmado con CSV y sello de la DIRECCIÓN GENERAL DEL CATASTRO
 CSV: B0YEC7M6ZANXXW0 (verificable en <https://www.sede.catastro.gob.es>) | Fecha de firma: 22/11/2017

GOBIERNO DE ESPAÑA
MINISTERIO DE HACIENDA Y FUNCIÓN PÚBLICA
SECRETARÍA DE ESTADO DE HACIENDA
DIRECCIÓN GENERAL DEL CATASTRO

CERTIFICACIÓN CATASTRAL DESCRIPTIVA Y GRÁFICA

Referencia catastral: 32900A169002150000LU

DATOS DESCRIPTIVOS DEL INMUEBLE

Localización: Polígono 169 Parcela 215 GANDARAS. OURENSE [OURENSE]
Clase: Rústico
Uso principal: Agrario

Valor catastral [2017]:	1,25 €
Valor catastral suelo:	1,25 €
Valor catastral construcción:	0,00 €

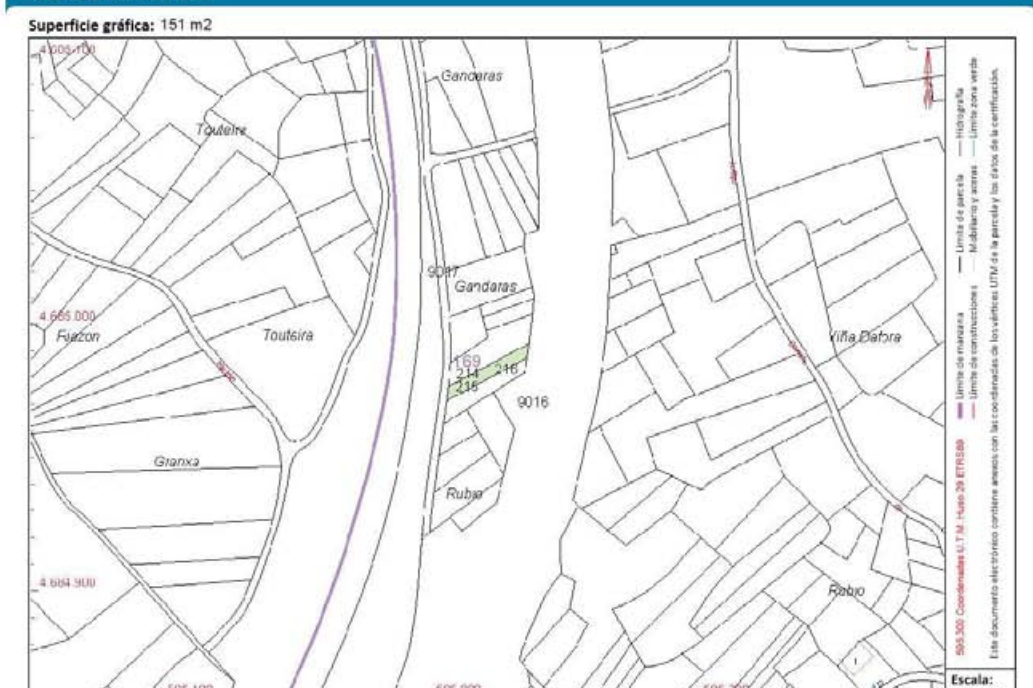
Titularidad

Apellidos Nombre / Razón social	NIF/NIE	Derecho	Domicilio fiscal
NOVOA TABOADA GERARDO	34564455D	100,00% de propiedad	CL WENCESLAO ORBEA 1 Pl:03 Pl:DC 20600 EIBAR [GIPUZKOA]

Cultivo

Subparcela	Cultivo/Aprovechamiento	IP	Superficie m ²	Subparcela	Cultivo/Aprovechamiento	IP	Superficie m ²
0	MT Matorral	01	151				

PARCELA CATASTRAL



Este certificado refleja los datos incorporados a la Base de Datos del Catastro. Solo podrá utilizarse para el ejercicio de las competencias del solicitante.
Solicitante: ENTE PÚBLICO GESTOR DE INFRAESTRUCTURAS FERROVIARIAS [G.I.F.], MINISTERIO DE FOMENTO
Finalidad: ADIF
Fecha de emisión: 22/11/2017

Documento firmado con CSV y sello de la DIRECCIÓN GENERAL DEL CATASTRO
 CSV: 9P XJ220-46/PMS16 (verificable en <https://www.sede.catastro.gob.es>) | Fecha de firma: 22/11/2017

GOBIERNO DE ESPAÑA
MINISTERIO DE HACIENDA Y FUNCIÓN PÚBLICA
SECRETARÍA DE ESTADO DE HACIENDA
DIRECCIÓN GENERAL DEL CATASTRO

CERTIFICACIÓN CATASTRAL DESCRIPTIVA Y GRÁFICA

Referencia catastral: 32900A169002160000LH

DATOS DESCRIPTIVOS DEL INMUEBLE

Localización: Polígono 169 Parcela 216 GANDARAS. OURENSE [OURENSE]
Clase: Rústico
Uso principal: Agrario

Valor catastral [2017]: 1,63 €
Valor catastral suelo: 1,63 €
Valor catastral construcción: 0,00 €

Titularidad

Apellidos Nombre / Razón social	NIF/NIE	Derecho	Domicilio fiscal
NOVOA TABOADA GERARDO	34564455D	100,00% de propiedad	CL WENCESLAO ORBEA 1 P. 03 P: DC 20600 EIBAR (GIPUZKOA)

Cultivo

Subparcela	Cultivo/Aprovechamiento	IP	Superficie m ²	Subparcela	Cultivo/Aprovechamiento	IP	Superficie m ²
0	MT Matorral	01	199				

PARCELA CATASTRAL



Este certificado refleja los datos incorporados a la Base de Datos del Catastro. Solo podrá utilizarse para el ejercicio de las competencias del solicitante.
Solicitante: ENTE PÚBLICO GESTOR DE INFRAESTRUCTURAS FERROVIARIAS [G.I.F.], MINISTERIO DE FOMENTO
Finalidad: ADIF
Fecha de emisión: 22/11/2017

Documento firmado con CSV y sello de la DIRECCIÓN GENERAL DEL CATASTRO
 CSV: GTP6E6V6PZEUHW (verificable en https://www.sede.catastro.gob.es) | Fecha de firma: 22/11/2017

GOBIERNO DE ESPAÑA
MINISTERIO DE HACIENDA Y FUNCIÓN PÚBLICA
SECRETARÍA DE ESTADO DE HACIENDA
DIRECCIÓN GENERAL DEL CATASTRO

CERTIFICACIÓN CATASTRAL DESCRIPTIVA Y GRÁFICA

Referencia catastral: 32900A169002170000LW

DATOS DESCRIPTIVOS DEL INMUEBLE

Localización: Polígono 169 Parcela 217 GANDARAS. OURENSE [OURENSE]
Clase: Rústico
Uso principal: Agrario

Valor catastral [2017]: 0,98 €
Valor catastral suelo: 0,98 €
Valor catastral construcción: 0,00 €

Titularidad

Apellidos Nombre / Razón social	NIF/NIE	Derecho	Domicilio fiscal
RIVO BARREIROS MANUEL [HEREDEROS DE]	34903447G	100,00% de propiedad	LG REBOREDO S CIBRAO VI 32911 SAN CIBRAO DAS VIÑAS [OURENSE]

Cultivo

Subparcela	Cultivo/Aprovechamiento	IP	Superficie m ²	Subparcela	Cultivo/Aprovechamiento	IP	Superficie m ²
0	MT Matorral	01	132				

PARCELA CATASTRAL



Este certificado refleja los datos incorporados a la Base de Datos del Catastro. Solo podrá utilizarse para el ejercicio de las competencias del solicitante.
Solicitante: ENTE PÚBLICO GESTOR DE INFRAESTRUCTURAS FERROVIARIAS [G.I.F.], MINISTERIO DE FOMENTO
Finalidad: ADIF
Fecha de emisión: 22/11/2017

Documento firmado con CSV y sello de la DIRECCIÓN GENERAL DEL CATASTRO
 CSV: EWNK503287AQ8M6 (verificable en https://www.sede.catastro.gob.es) | Fecha de firma: 22/11/2017

GOBIERNO DE ESPAÑA
MINISTERIO DE HACIENDA Y FUNCIÓN PÚBLICA
SECRETARÍA DE ESTADO DE HACIENDA
DIRECCIÓN GENERAL DEL CATASTRO

CERTIFICACIÓN CATASTRAL DESCRIPTIVA Y GRÁFICA

Referencia catastral: 32900A169002180000LA

DATOS DESCRIPTIVOS DEL INMUEBLE

Localización: Polígono 169 Parcela 218 VILELA. OURENSE [OURENSE]
Clase: Rústico
Uso principal: Agrario

Valor catastral [2017]:	1,70 €
Valor catastral suelo:	1,70 €
Valor catastral construcción:	0,00 €

Titularidad

Apellidos Nombre / Razón social	NIF/NIE	Derecho	Domicilio fiscal
DORRIBO FERNANDEZ MARIA JOSEFINA	34038691J	100,00% de propiedad	LG ZAIN-RAIRO 5 32005 OURENSE [OURENSE]

Cultivo

Subparcela	Cultivo/Aprovechamiento	IP	Superficie m ²	Subparcela	Cultivo/Aprovechamiento	IP	Superficie m ²
0	MT Matorral	01	209				

PARCELA CATASTRAL



Este certificado refleja los datos incorporados a la Base de Datos del Catastro. Solo podrá utilizarse para el ejercicio de las competencias del solicitante.
Solicitante: ENTE PÚBLICO GESTOR DE INFRAESTRUCTURAS FERROVIARIAS [G.I.F.], MINISTERIO DE FOMENTO
Finalidad: ADIF
Fecha de emisión: 22/11/2017

Documento firmado con CSV y sello de la DIRECCIÓN GENERAL DEL CATASTRO
 CSV: 8XWE08P7UJAEZJ (verificable en <https://www.sede.catastro.gob.es>) | Fecha de firma: 22/11/2017



GOBIERNO DE ESPAÑA
MINISTERIO DE HACIENDA Y FUNCIÓN PÚBLICA
SECRETARÍA DE ESTADO DE HACIENDA
DIRECCIÓN GENERAL DEL CATASTRO

CERTIFICACIÓN CATASTRAL DESCRIPTIVA Y GRÁFICA

Referencia catastral: 32900A169002190000LB

DATOS DESCRIPTIVOS DEL INMUEBLE

Localización: Polígono 169 Parcela 219 GANDARAS. OURENSE [OURENSE]
Clase: Rústico
Uso principal: Agrario

Valor catastral [2017]:	2,83 €
Valor catastral suelo:	2,83 €
Valor catastral construcción:	0,00 €

Titularidad

Apellidos Nombre / Razón social	NIF/NIE	Derecho	Domicilio fiscal
RIVO LOUREIRO ROSA	34563215Q	100,00% de propiedad	LG RAIRO 56 32971 OURENSE [OURENSE]

Cultivo

Subparcela	Cultivo/Aprovechamiento	IP	Superficie m ²	Subparcela	Cultivo/Aprovechamiento	IP	Superficie m ²
0	MT Matorral	01	333				

PARCELA CATASTRAL



Este certificado refleja los datos incorporados a la Base de Datos del Catastro. Solo podrá utilizarse para el ejercicio de las competencias del solicitante.
Solicitante: ENTE PÚBLICO GESTOR DE INFRAESTRUCTURAS FERROVIARIAS [G.I.F.], MINISTERIO DE FOMENTO
Finalidad: ADIF
Fecha de emisión: 22/11/2017

Documento firmado con CSV y sello de la DIRECCIÓN GENERAL DEL CATASTRO
 CSV: 3QJXT48G2N69CZ (verificable en <https://www.sede.catastro.gob.es>) | Fecha de firma: 22/11/2017



CERTIFICACIÓN CATASTRAL DESCRIPTIVA Y GRÁFICA
Referencia catastral: 32900A169002200000LW

DATOS DESCRIPTIVOS DEL INMUEBLE

Localización: Polígono 169 Parcela 220 GANDARAS. OURENSE [OURENSE]

Clase: Rústico
Uso principal: Agrario

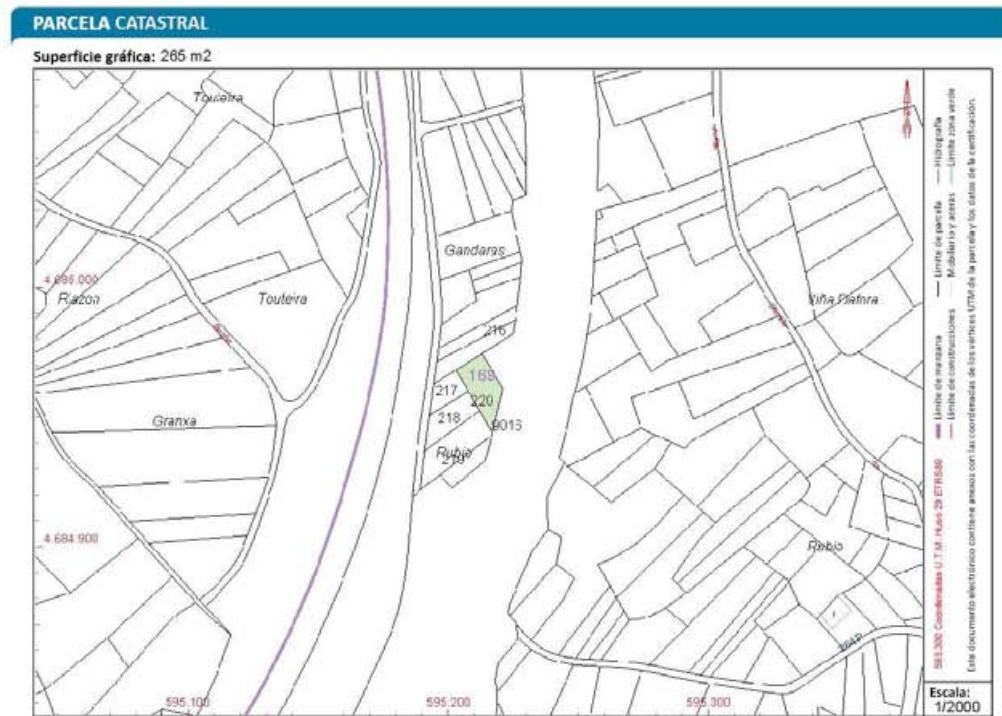
Valor catastral [2017]: 2,20 €
Valor catastral suelo: 2,20 €
Valor catastral construcción: 0,00 €

Titularidad

Apellidos Nombre / Razón social	NIF/NIE	Derecho	Domicilio fiscal
SANTOS RIBO JOSEFINA	34569479L	100,00% de propiedad	CR RAIRO 54 32005 OURENSE [OURENSE]

Cultivo

Subparcela	Cultivo/Aprovechamiento	IP	Superficie m ²	Subparcela	Cultivo/Aprovechamiento	IP	Superficie m ²
0	MT Matorral	01	265				



Este certificado refleja los datos incorporados a la Base de Datos del Catastro. Solo podrá utilizarse para el ejercicio de las competencias del solicitante.
Solicitante: ENTE PÚBLICO GESTOR DE INFRAESTRUCTURAS FERROVIARIAS [G.I.F.], MINISTERIO DE FOMENTO
Finalidad: ADIF
Fecha de emisión: 22/11/2017

CERTIFICACIÓN CATASTRAL DESCRIPTIVA Y GRÁFICA
Referencia catastral: 32900A169005870000LK

DATOS DESCRIPTIVOS DEL INMUEBLE

Localización: Polígono 169 Parcela 587 LONGUELA. OURENSE [OURENSE]

Clase: Rústico
Uso principal: Agrario

Valor catastral [2017]: 0,49 €
Valor catastral suelo: 0,49 €
Valor catastral construcción: 0,00 €

Titularidad

Apellidos Nombre / Razón social	NIF/NIE	Derecho	Domicilio fiscal
RIVO NOVOA MANUELA	34557841G	100,00% de propiedad	CR RAIRO-PEZA 4 32005 OURENSE [OURENSE]

Cultivo

Subparcela	Cultivo/Aprovechamiento	IP	Superficie m ²	Subparcela	Cultivo/Aprovechamiento	IP	Superficie m ²
0	MT Matorral	02	135				



Este certificado refleja los datos incorporados a la Base de Datos del Catastro. Solo podrá utilizarse para el ejercicio de las competencias del solicitante.
Solicitante: ENTE PÚBLICO GESTOR DE INFRAESTRUCTURAS FERROVIARIAS [G.I.F.], MINISTERIO DE FOMENTO
Finalidad: ADIF
Fecha de emisión: 22/11/2017

CERTIFICACIÓN CATASTRAL DESCRIPTIVA Y GRÁFICA
Referencia catastral: 32900A169090060000LD

DATOS DESCRIPTIVOS DEL INMUEBLE

Localización: Polígono 169 Parcela 9006 FF CC ORENSE ZAMORA. OURENSE [OURENSE]
Clase: Rústico
Uso principal: Agrario

Valor catastral [2017]: 0,00 €
Valor catastral suelo: 0,00 €
Valor catastral construcción:

Titularidad

Apellidos Nombre / Razón social	NIF/NIE	Derecho	Domicilio fiscal
ADMINISTRADOR DE INFRAESTRUCTURAS FERROVIARIAS	Q2801660H	100,00% de propiedad	CL HIEDRA 9 ESTACION DE CHAMARTIN EDI 28036 MADRID [MADRID]

Cultivo

Subparcela	Cultivo/Aprovechamiento	IP	Superficie m²	Subparcela	Cultivo/Aprovechamiento	IP	Superficie m²
0	VT Via de comunicación de dominio público	00	8.549				

PARCELA CATASTRAL
Superficie gráfica: 8.541 m2

Este documento electrónico contiene datos con las coordenadas de los vértices UTM de la parcela y los datos de la certificación.
Escala: 1/8000

Este certificado refleja los datos incorporados a la Base de Datos del Catastro. Solo podrá utilizarse para el ejercicio de las competencias del solicitante.
Solicitante: ENTE PÚBLICO GESTOR DE INFRAESTRUCTURAS FERROVIARIAS [G.I.F.], MINISTERIO DE FOMENTO
Finalidad: ADIF
Fecha de emisión: 22/11/2017

Hoja 1/4

CERTIFICACIÓN CATASTRAL DESCRIPTIVA Y GRÁFICA
Referencia catastral: 32900A169090160000LU

DATOS DESCRIPTIVOS DEL INMUEBLE

Localización: Polígono 169 Parcela 9016 ESTRADA OU-510. OURENSE [OURENSE]
Clase: Rústico
Uso principal: Agrario

Valor catastral [2017]: 0,00 €
Valor catastral suelo: 0,00 €
Valor catastral construcción: 0,00 €

Titularidad

Apellidos Nombre / Razón social	NIF/NIE	Derecho	Domicilio fiscal
XUNTA DE GALICIA	S1511001H	100,00% de propiedad	RU EDIF. ADMTVO SAN CAETANO 3 SAN CAETANO SIN 15071 SANTIAGO DE COMPOSTELA [A CORUÑA]

Cultivo

Subparcela	Cultivo/Aprovechamiento	IP	Superficie m²	Subparcela	Cultivo/Aprovechamiento	IP	Superficie m²
0	VT Via de comunicación de dominio público	00	33.734				

PARCELA CATASTRAL
Superficie gráfica: 33.734 m2

Este documento electrónico contiene datos con las coordenadas de los vértices UTM de la parcela y los datos de la certificación.
Escala: 1/10000

Este certificado refleja los datos incorporados a la Base de Datos del Catastro. Solo podrá utilizarse para el ejercicio de las competencias del solicitante.
Solicitante: ENTE PÚBLICO GESTOR DE INFRAESTRUCTURAS FERROVIARIAS [G.I.F.], MINISTERIO DE FOMENTO
Finalidad: ADIF
Fecha de emisión: 22/11/2017

Hoja 1/17

GOBIERNO DE ESPAÑA
MINISTERIO DE HACIENDA Y FUNCIÓN PÚBLICA

SECRETARÍA DE ESTADO DE HACIENDA
DIRECCIÓN GENERAL DEL CATASTRO

CERTIFICACIÓN CATASTRAL DESCRIPTIVA Y GRÁFICA

Referencia catastral: 32900A169090170000LH

DATOS DESCRIPTIVOS DEL INMUEBLE

Localización: Polígono 169 Parcela 9017 CAMIÑO SEN NOME. OURENSE [OURENSE]

<p>Clase: Rústico</p> <p>Uso principal: Agrario</p>	<p>Valor catastral [2017]: 0,00 €</p> <p>Valor catastral suelo: 0,00 €</p> <p>Valor catastral construcción: 0,00 €</p>
---	---

Titularidad

Apellidos Nombre / Razón social	NIF/NIE	Derecho	Domicilio fiscal
CONCELLO DE OURENSE		100,00% de propiedad	P.Z MAYOR 1 32005 OURENSE [OURENSE]

Cultivo

Subparcela	Cultivo/Aprovechamiento	IP	Superficie m ²	Subparcela	Cultivo/Aprovechamiento	IP	Superficie m ²
0	VT Via de comunicación de dominio público	00	2.433				

PARCELA CATASTRAL

Superficie gráfica: 2.433 m²

Límite de parcela — Límite de parcela
 Límite de manzana — Límite de manzana
 Límite de contribuciones — Límite de contribuciones
 Límite de coordenadas de los vértices UTM de la parcela y los datos de la certificación.

Este documento electrónico contiene áreas con las coordenadas de los vértices UTM de la parcela y los datos de la certificación.
 Escala: 1/6000

Documento firmado con CSV y sello de la DIRECCIÓN GENERAL DEL CATASTRO
 CSV: NQIH55Z0W0GK4KM (verificable en <https://www.sede.catastro.gob.es/>) | Fecha de firma: 22/11/2017

Este certificado refleja los datos incorporados a la Base de Datos del Catastro. Solo podrá utilizarse para el ejercicio de las competencias del solicitante.
 Solicitante: ENTE PÚBLICO GESTOR DE INFRAESTRUCTURAS FERROVIARIAS [G.I.F.], MINISTERIO DE FOMENTO
 Finalidad: ADIF
 Fecha de emisión: 22/11/2017

APÉNDICE 3. FICHAS DE DATOS DE PARCELAS AFECTADAS

APÉNDICE 3.1 ATI 133.4

FICHA DE DATOS DE PARCELA AFECTADA						
PROYECTO:	PROYECTO BÁSICO DE LOS CENTROS DE AUTOTRANSFORMACIÓN ASOCIADOS DEL TRAMO PEDRALBA DE LA PRADERÍA – OURENSE DE LA LÍNEA DE ALTA VELOCIDAD MADRID-GALICIA					
TRAMO:	PEDRALBA-ORENSE	SUBTRAMO:	PEDRALBA DE LA PRADERÍA – T. PADORNELO	FECHA:	OCTUBRE-2017	
MUNICIPIO:	REQUEJO	PROVINCIA:	ZAMORA	Nº ORDEN:	P-49.1743-0601	
COM. AUTÓNOMA:	CASTILLA Y LEÓN					
TITULARIDAD	DATOS DEL TITULAR/ES					
NOMBRE:	ADIF GERENCIA DE AREA DE PATRIMONIO Y URBANISMO NOROESTE					
DOMICILIO:	CL URRIA S/N ESTACION OVIEDO PRIMERA PLANTA					
LOCALIDAD:	OVIEDO (ASTURIAS)					
C.P.:	15211					
TELÉFONO:						
REPRESENTANTE:						
DATOS CATASTRALES						
Paraje		Superficie	91568 m ²	Calificación Fiscal	VT Vía de comunicación de dominio público	
Polígono	21	Valor Catastral	0 €	Calificación Urb.	Rural	
Parcela	9012	Liquidado imponible				
Ref. Catastral	49192A021090120000HY					
CARACTERÍSTICAS DE LA FINCA						
NATURALEZA	Rural					
APROVECHAMIENTO ACTUAL	VT Vía de comunicación de dominio público					
AFECCIÓN						
Tipo de Afección (total/parcial)	Parcial	División de la parcela (S/No)		Longitud (m):		
DERECHOS O GRAVÁMENES QUE PESAN SOBRE LA FINCA:						
BIENES AFECTADOS						
Subparcela	Aprovechamiento	Unidad	Expropiación Definitiva (m ²)	Servidumbre (m ²)	Ocupación Temporal (m ²)	Total Afección
-	VT Vía de comunicación de dominio público	m ²	2610	0	2150	4760
Total Afecciones:			2610	0	2150	4760
CONSTRUCCIONES AFECTADAS Y OTROS ELEMENTOS VALORABLES:						
TIPO	DESCRIPCIÓN					

FICHA DE DATOS DE PARCELA AFECTADA							
Finca nº:	P-49.1743-0601	Polígono:	21	Parcela:	9012	Municipio:	REQUEJO
PLANO DE SITUACIÓN							
FOTOGRAFIA							

APÉNDICE 3.2 ATF 134.1

FICHA DE DATOS DE PARCELA AFECTADA						
PROYECTO:	PROYECTO BÁSICO DE LOS CENTROS DE AUTOTRANSFORMACIÓN ASOCIADOS DEL TRAMO PEDRALBA DE LA PRADERÍA - OURENSE DE LA LÍNEA DE ALTA VELOCIDAD MADRID - GALICIA					
TRAMO:	PEDRALBA DE LA PRADERÍA - OURENSE	SUBTRAMO:	PADORNELO-LUBIÁN	FECHA:	OCTUBRE-2017	
MUNICIPIO:	LUBIAN	PROVINCIA:	ZAMORA	Nº ORDEN:	0-49.1005-0096-C01	
COM. AUTÓNOMA:	CASTILLA Y LEÓN					
TITULARIDAD	DATOS DEL TITULAR/ES					
NOMBRE:	BALLESTEROS MARTINEZ, JOSE					
DOMICILIO:	CL DR OLIVER PASCUAL 6 Pl:07 Pt:B					
LOCALIDAD:	ZARAGOZA (ZARAGOZA)					
C.P.:	50007					
TELÉFONO:						
REPRESENTANTE:						
DATOS CATASTRALES						
Paraje		Superficie	1895 m ²			
Polígono	9	Valor Catastral	12,82 €	Calificación Fiscal	MB Monte bajo	
Parcela	456	Líquido imponible		Calificación Urb.	Rural	
Ref. Catastral	49113A009004560000EF					
CARACTERÍSTICAS DE LA FINCA						
NATURALEZA	Rural					
APROVECHAMIENTO ACTUAL	MB Monte bajo					
AFECCIÓN						
Tipo de Afección (total/parcial)	Parcial	División de la parcela (S/No)		Longitud (m):		
DERECHOS O GRAVÁMENES QUE PESAN SOBRE LA FINCA:						
BIENES AFECTADOS						
Subparcela	Aprovechamiento	Unidad	Expropiación Definitiva (m ²)	Servidumbre (m ²)	Ocupación Temporal (m ²)	Total Afección
-	MB Monte bajo	m ²	1500	0	0	1500
Total Afecciones:			1500	0	0	1500
CONSTRUCCIONES AFECTADAS Y OTROS ELEMENTOS VALORABLES:						
TIPO	DESCRIPCIÓN					

FICHA DE DATOS DE PARCELA AFECTADA						
Finca nº:	0-49.1005-0096-C01	Polígono:	9	Parcela:	456	Municipio: LUBIAN
PLANO DE SITUACIÓN						
FOTOGRAFIA						

FICHA DE DATOS DE PARCELA AFECTADA						
PROYECTO:	PROYECTO BÁSICO DE LOS CENTROS DE AUTOTRANSFORMACIÓN ASOCIADOS DEL TRAMO PEDRALBA DE LA PRADERÍA- OURENSE DE LA LÍNEA DE ALTA VELOCIDAD MADRID- GALICIA					
TRAMO:	PEDRALBA DE LA PRADERÍA - ORENSE	SUBTRAMO:	PADORNELO-LUBIÁN	FECHA:	OCTUBRE-2017	
MUNICIPIO:	LUBIAN	PROVINCIA:	ZAMORA	Nº ORDEN:	0-49.1005-0101-C01	
COM. AUTÓNOMA:	CASTILLA Y LEÓN					
TITULARIDAD	DATOS DEL TITULAR/ES					
NOMBRE:	EIROS BALLESTEROS, JOSE LUIS					
DOMICILIO:	CL CLIMENT GUARDIOLA I GENER 2 PI:01 Pt:F					
LOCALIDAD:	SARRIA DE TER (GIRONA)					
C.P.:	17840					
TELÉFONO:						
REPRESENTANTE:						
DATOS CATASTRALES						
Paraje		Superficie	955 m ²			
Polígono		Valor Catastral	6,39 €	Calificación Fiscal	MB Monte bajo	
Parcela		Líquido imponible		Calificación Urb.	Rural	
Ref. Catastral	49113A009004570000EM					
CARACTERÍSTICAS DE LA FINCA						
NATURALEZA	Rural					
APROVECHAMIENTO ACTUAL	MB Monte bajo					
AFECCIÓN						
Tipo de Afección (total/parcial)	Total	División de la parcela (S/No)		Longitud (m):		
DERECHOS O GRAVÁMENES QUE PESAN SOBRE LA FINCA:						
BIENES AFECTADOS						
Subparcela	Aprovechamiento	Unidad	Expropiación Definitiva (m ²)	Servidumbre (m ²)	Ocupación Temporal (m ²)	Total Afección
-	MB Monte bajo	m ²	954	0	0	954
Total Afecciones:			954	0	0	954
CONSTRUCCIONES AFECTADAS Y OTROS ELEMENTOS VALORABLES:						
TIPO	DESCRIPCIÓN					

FICHA DE DATOS DE PARCELA AFECTADA			
Finca nº:	0-49.1005-0101-C01	Polígono:	9 Parcela:
			457 Municipio: LUBIAN
PLANO DE SITUACIÓN			
FOTOGRAFIA			

FICHA DE DATOS DE PARCELA AFECTADA						
PROYECTO:	PROYECTO BÁSICO DE LOS CENTROS DE AUTOTRANSFORMACIÓN ASOCIADOS DEL TRAMO PEDRALBA DE LA PRADERÍA-OURENSE DE LA LÍNEA DE ALTA VELOCIDAD MADRID-GALICIA					
TRAMO:	PEDRALBA DE LA PRADERÍA - ORENSE	SUBTRAMO:	PADORNELO-LUBIÁN	FECHA:	OCTUBRE-2017	
MUNICIPIO:	LUBIAN	PROVINCIA:	ZAMORA	Nº ORDEN:	0-49.1005-0102-C02	
COM. AUTÓNOMA:	CASTILLA Y LEÓN					
TITULARIDAD NOMBRE:	DATOS DEL TITULAR/ES COMUNIDAD VECINOS ACIBEROS (M.V. EN M.C.)					
DOMICILIO:	CL CONCEJO ACIBERO 19					
LOCALIDAD:	LUBIAN (ZAMORA)					
C.P.:	49570					
TELÉFONO:						
REPRESENTANTE:						
DATOS CATASTRALES						
Paraje		Superficie	156806 m ²			
Polígono	9	Valor Catastral	1071,74 €	Calificación Fiscal	MB Monte bajo	
Parcela	525	Líquido imponible		Calificación Urb.	Rural	
Ref. Catastral	49113A009005250000ER					
CARACTERÍSTICAS DE LA FINCA						
NATURALEZA	Rural					
APROVECHAMIENTO ACTUAL	MB Monte bajo					
AFECCIÓN						
Tipo de Afección (total/parcial)	Parcial	División de la parcela (S/No)		Longitud (m):		
DERECHOS O GRAVÁMENES QUE PESAN SOBRE LA FINCA:						
BIENES AFECTADOS						
Subparcela	Aprovechamiento	Unidad	Expropiación Definitiva (m ²)	Servidumbre (m ²)	Ocupación Temporal (m ²)	Total Afección
-	MB Monte bajo	m ²	217	0	58	275
Total Afecciones:			217	0	58	275
CONSTRUCCIONES AFECTADAS Y OTROS ELEMENTOS VALORABLES:						
TIPO	DESCRIPCIÓN					

FICHA DE DATOS DE PARCELA AFECTADA					
Finca nº:	0-49.1005-0102-C02	Polígono:	9	Parcela:	525
Municipio:	LUBIAN				
PLANO DE SITUACIÓN					
FOTOGRAFIA					

FICHA DE DATOS DE PARCELA AFECTADA						
PROYECTO:	PROYECTO BÁSICO DE LOS CENTROS DE AUTOTRANSFORMACIÓN ASOCIADOS DEL TRAMO PEDRALBA DE LA PRADERÍA-OURENSE DE LA LÍNEA DE ALTA VELOCIDAD MADRID-GALICIA					
TRAMO:	PEDRALBA DE LA PRADERÍA - ORENSE	SUBTRAMO:	PADORNELO-LUBIÁN	FECHA:	OCTUBRE-2017	
MUNICIPIO:	LUBIAN	PROVINCIA:	ZAMORA	Nº ORDEN:	0-49.1005-0104-C03	
COM. AUTÓNOMA:	CASTILLA Y LEÓN					
TITULARIDAD	DATOS DEL TITULAR/ES					
NOMBRE:	COMUNIDAD VECINOS ACIBEROS (M.V. EN M.C.)					
DOMICILIO:	CL CONCEJO ACIBERO 19					
LOCALIDAD:	LUBIAN (ZAMORA)					
C.P.:	49570					
TELÉFONO:						
REPRESENTANTE:						
DATOS CATASTRALES						
Paraje		Superficie	26190 m ²	Calificación Fiscal	MB Monte bajo	
Polígono		8 Valor Catastral	178,91 €	Calificación Urb.	Rural	
Parcela		671 Líquido imponible				
Ref. Catastral	49113A008006710000E1					
CARACTERÍSTICAS DE LA FINCA						
NATURALEZA	Rural					
APROVECHAMIENTO ACTUAL	MB Monte bajo					
AFECCIÓN						
Tipo de Afección (total/parcial)	Parcial	División de la parcela (S/No)		Longitud (m):		
DERECHOS O GRAVÁMENES QUE PESAN SOBRE LA FINCA:						
BIENES AFECTADOS						
Subparcela	Aprovechamiento	Unidad	Expropiación Definitiva (m ²)	Servidumbre (m ²)	Ocupación Temporal (m ²)	Total Afección
-	MB Monte bajo	m ²	582	0	667	1249
Total Afecciones:			582	0	667	1249
CONSTRUCCIONES AFECTADAS Y OTROS ELEMENTOS VALORABLES:						
TIPO	DESCRIPCIÓN					

FICHA DE DATOS DE PARCELA AFECTADA					
Finca nº:	0-49.1005-0104-C03	Polígono:	8 Parcela:	671 Municipio:	LUBIAN
PLANO DE SITUACIÓN					
FOTOGRAFIA					

FICHA DE DATOS DE PARCELA AFECTADA						
PROYECTO:	PROYECTO BÁSICO DE LOS CENTROS DE AUTOTRANSFORMACIÓN ASOCIADOS DEL TRAMO PEDRALBA DE LA PRADERÍA-OURENSE DE LA LÍNEA DE ALTA VELOCIDAD MADRID-GALICIA					
TRAMO:	PEDRALBA DE LA PRADERÍA - ORENSE	SUBTRAMO:	PADORNELO-LUBIÁN	FECHA:	OCTUBRE-2017	
MUNICIPIO:	LUBIAN	PROVINCIA:	ZAMORA	Nº ORDEN:	0-49.1005-0105-C01	
COM. AUTÓNOMA:	CASTILLA Y LEÓN					
TITULARIDAD						
NOMBRE:	TEJERA BALLESTEROS, JOSEFA					
DATOS DEL TITULAR/ES						
DOMICILIO:	CL HINIESTA 20 PI:02 Pt:B					
LOCALIDAD:	ZAMORA (ZAMORA)					
C.P.:	49025					
TELÉFONO:						
REPRESENTANTE:						
DATOS CATASTRALES						
Paraje	Superficie	1100 m ²				
Polígono	8 Valor Catastral	258,85 €		Calificación Fiscal	PR Prado o Praderas de regadío	
Parcela	616 Liquido imponible			Calificación Urb.	Rural	
Ref. Catastral	49113A008006160000E1					
CARACTERÍSTICAS DE LA FINCA						
NATURALEZA	Rural					
APROVECHAMIENTO ACTUAL	PR Prado o Praderas de regadío					
AFECCIÓN						
Tipo de Afección (total/parcial)	Parcial	División de la parcela (S/No)			Longitud (m):	
DERECHOS O GRAVÁMENES QUE PESAN SOBRE LA FINCA:						
BIENES AFECTADOS						
Subparcela	Aprovechamiento	Unidad	Expropiación Definitiva (m ²)	Servidumbre (m ²)	Ocupación Temporal (m ²)	Total Afección
-	PR Prado o Praderas de regadío	m ²	372	0	0	372
Total Afecciones:			372	0	0	372
CONSTRUCCIONES AFECTADAS Y OTROS ELEMENTOS VALORABLES:						
TIPO	DESCRIPCIÓN					

FICHA DE DATOS DE PARCELA AFECTADA				
Finca nº:	0-49.1005-0105-C01	Polígono:	8 Parcela:	616 Municipio: LUBIAN
PLANO DE SITUACIÓN				
FOTOGRAFIA				

FICHA DE DATOS DE PARCELA AFECTADA						
PROYECTO:	PROYECTO BÁSICO DE LOS CENTROS DE AUTOTRANSFORMACIÓN ASOCIADOS DEL TRAMO PEDRALBA DE LA PRADERÍA-OURENSE DE LA LÍNEA DE ALTA VELOCIDAD MADRID-GALICIA					
TRAMO:	PEDRALBA DE LA PRADERÍA - ORENSE	SUBTRAMO:	PADORNELO-LUBIÁN	FECHA:	OCTUBRE-2017	
MUNICIPIO:	LUBIAN	PROVINCIA:	ZAMORA	Nº ORDEN:	0-49.1005-0301	
COM. AUTÓNOMA:	CASTILLA Y LEÓN					
TITULARIDAD						
NOMBRE:	GOMEZ MARTINEZ, JOSEFINA					
DATOS DEL TITULAR/ES						
DOMICILIO:	CL MALADETA 91 PI:01 Pt:1					
LOCALIDAD:	BARCELONA (BARCELONA)					
C.P.:	08016					
TELÉFONO:						
REPRESENTANTE:						
DATOS CATASTRALES						
Paraje		Superficie	3543 m²			
Polígono	8	Valor Catastral	834,03 €	Calificación Fiscal	PR Prado o Praderas de regadío	
Parcela	612	Liquidado imponible		Calificación Urb.	Rural	
Ref. Catastral	49113A008006120000EK					
CARACTERÍSTICAS DE LA FINCA						
NATURALEZA	Rural					
APROVECHAMIENTO ACTUAL	PR Prado o Praderas de regadío					
AFECCIÓN						
Tipo de Afección (total/parcial)	Parcial	División de la parcela (S/No)		Longitud (m):		
DERECHOS O GRAVÁMENES QUE PESAN SOBRE LA FINCA:						
BIENES AFECTADOS						
Subparcela	Aprovechamiento	Unidad	Expropiación Definitiva (m²)	Servidumbre (m²)	Ocupación Temporal (m²)	Total Afección
-	PR Prado o Praderas de regadío	m²	353	0	67	421
Total Afecciones:			353	0	67	421
CONSTRUCCIONES AFECTADAS Y OTROS ELEMENTOS VALORABLES:						
TIPO	DESCRIPCIÓN					

FICHA DE DATOS DE PARCELA AFECTADA							
Finca nº:	0-49.1005-0301	Polígono:	8	Parcela:	612	Municipio:	LUBIAN
PLANO DE SITUACIÓN							
FOTOGRAFIA							

FICHA DE DATOS DE PARCELA AFECTADA						
PROYECTO:	PROYECTO BÁSICO DE LOS CENTROS DE AUTOTRANSFORMACIÓN ASOCIADOS DEL TRAMO PEDRALBA DE LA PRADERÍA - OURENSE DE LA LÍNEA DE ALTA VELOCIDAD MADRID-GALICIA					
TRAMO:	PEDRALBA DE LA PRADERÍA - OURENSE	SUBTRAMO:	PADORNELO-LUBIÁN	FECHA:	OCTUBRE-2017	
MUNICIPIO:	LUBIAN	PROVINCIA:	ZAMORA	Nº ORDEN:	0-49.1005-0302	
COM. AUTÓNOMA:	CASTILLA Y LEÓN					
TITULARIDAD						
NOMBRE:	RODRIGUEZ MARTINEZ, BERNARDINO					
DATOS DEL TITULAR/ES						
DOMICILIO:	CL REGATO 1 BI-5 PI-02 PI-3					
LOCALIDAD:	ARROYO DE LA ENCOMIENDA (VALLADOLID)					
C.P.:	47195					
TELÉFONO:						
REPRESENTANTE:						
DATOS CATASTRALES						
Paraje	Superficie	3801 m ²				
Polígono	8 Valor Catastral	849,79 €	Calificación Fiscal	PR Prado o Praderas de regadío		
Parcela	613 Liquidado imponible					
Ref. Catastral	49113A008006130000ER					
CARACTERÍSTICAS DE LA FINCA						
NATURALEZA	Rural					
APROVECHAMIENTO ACTUAL	PR Prado o Praderas de regadío					
AFECCIÓN						
Tipo de Afección (total/parcial)	Parcial	División de la parcela (S/No)	Longitud (m):			
DERECHOS O GRAVÁMENES QUE PESAN SOBRE LA FINCA:						
BIENES AFECTADOS						
Subparcela	Aprovechamiento	Unidad	Expropiación Definitiva (m ²)	Servidumbre (m ²)	Ocupación Temporal (m ²)	Total Afección
-	PR Prado o Praderas de regadío	m ²	897	0	127	1024
Total Afecciones:			897	0	127	1024
CONSTRUCCIONES AFECTADAS Y OTROS ELEMENTOS VALORABLES:						
TIPO	DESCRIPCIÓN					

FICHA DE DATOS DE PARCELA AFECTADA					
Finca nº:	0-49.1005-0302	Polígono:	8	Parcela:	613 Municipio: LUBIAN
PLANO DE SITUACIÓN					
FOTOGRAFIA					

FICHA DE DATOS DE PARCELA AFECTADA						
PROYECTO:	PROYECTO BÁSICO DE LOS CENTROS DE AUTOTRANSFORMACIÓN ASOCIADOS DEL TRAMO PEDRALBA DE LA PRADERÍA-OURENSE DE LA LÍNEA DE ALTA VELOCIDAD MADRID-GALICIA					
TRAMO:	PEDRALBA DE LA PRADERÍA - ORENSE	SUBTRAMO:	PADORNELO-LUBIÁN	FECHA:	OCTUBRE-2017	
MUNICIPIO:	LUBIAN	PROVINCIA:	ZAMORA	Nº ORDEN:	0-49.1005-0303	
COM. AUTÓNOMA:	CASTILLA Y LEÓN					
TITULARIDAD	DATOS DEL TITULAR/ES					
NOMBRE:	MOSTAZA BALLESTEROS, FILOMENA					
DOMICILIO:	CL GENERAL PARDIÑAS 85 Pl:03 Pl:C					
LOCALIDAD:	MADRID (MADRID)					
C.P.:	28006					
TELÉFONO:						
REPRESENTANTE:						
DATOS CATASTRALES						
Paraje	Superficie	1715 m ²				
Polígono	8 Valor Catastral	403,62 €	Calificación Fiscal	PR Prado o Praderas de regadío		
Parcela	614 Liquido imponible	Calificación Urb.		Rural		
Ref. Catastral	49113A008006140000ED					
CARACTERÍSTICAS DE LA FINCA						
NATURALEZA	Rural					
APROVECHAMIENTO ACTUAL	PR Prado o Praderas de regadío					
AFECCIÓN						
Tipo de Afección (total/parcial)	Parcial	División de la parcela (S/No)	Longitud (m):			
DERECHOS O GRAVÁMENES QUE PESAN SOBRE LA FINCA:						
BIENES AFECTADOS						
Subparcela	Aprovechamiento	Unidad	Expropiación Definitiva (m ²)	Servidumbre (m ²)	Ocupación Temporal (m ²)	Total Afección
-	PR Prado o Praderas de regadío	m ²	393	0	54	447
Total Afecciones:			393	0	54	447
CONSTRUCCIONES AFECTADAS Y OTROS ELEMENTOS VALORABLES:						
TIPO	DESCRIPCIÓN					

FICHA DE DATOS DE PARCELA AFECTADA					
Finca nº:	0-49.1005-0303	Polígono:	8	Parcela:	614
Municipio:	LUBIAN				
PLANO DE SITUACIÓN					
FOTOGRAFIA					

FICHA DE DATOS DE PARCELA AFECTADA						
PROYECTO:	PROYECTO BÁSICO DE LOS CENTROS DE AUTOTRANSFORMACIÓN ASOCIADOS DEL TRAMO PEDRALBA DE LA PRADERÍA-OURENSE DE LA LÍNEA DE ALTA VELOCIDAD MADRID-GALICIA					
TRAMO:	PEDRALBA DE LA PRADERÍA - OURENSE	SUBTRAMO:	PADORNELO-LUBIÁN	FECHA:	OCTUBRE-2017	
MUNICIPIO:	LUBIAN	PROVINCIA:	ZAMORA	Nº ORDEN:	0-49.1005-0304	
COM. AUTÓNOMA:	CASTILLA Y LEÓN					
TITULARIDAD	DATOS DEL TITULAR/ES					
NOMBRE:	PEREZ BALLESTEROS, OFELIA					
DOMICILIO:	CL NIEREMBERG 8 PI:05 PL:M					
LOCALIDAD:	MADRID (MADRID)					
C.P.:	28002					
TELÉFONO:						
REPRESENTANTE:						
DATOS CATASTRALES						
Paraje	Superficie	1711 m ²				
Polígono	8 Valor Catastral	402,73 €	Calificación Fiscal	PR Prado o Praderas de regadío		
Parcela	615 Liquidado imponible	Calificación Urb.		Rural		
Ref. Catastral	49113A008006150000EX					
CARACTERÍSTICAS DE LA FINCA						
NATURALEZA	Rural					
APROVECHAMIENTO ACTUAL	PR Prado o Praderas de regadío					
AFECCIÓN						
Tipo de Afección (total/parcial)	Parcial	División de la parcela (S/No)	Longitud (m):			
DERECHOS O GRAVÁMENES QUE PESAN SOBRE LA FINCA:						
BIENES AFECTADOS						
Subparcela	Aprovechamiento	Unidad	Expropiación Definitiva (m ²)	Servidumbre (m ²)	Ocupación Temporal (m ²)	Total Afección
-	PR Prado o Praderas de regadío	m ²	390	0	57	447
Total Afecciones:			390	0	57	447
CONSTRUCCIONES AFECTADAS Y OTROS ELEMENTOS VALORABLES:						
TIPO	DESCRIPCIÓN					

FICHA DE DATOS DE PARCELA AFECTADA					
Finca nº:	0-49.1005-0304	Polígono:	8 Parcela:	615 Municipio:	LUBIAN
PLANO DE SITUACIÓN					
FOTOGRAFIA					

FICHA DE DATOS DE PARCELA AFECTADA						
PROYECTO:	PROYECTO BÁSICO DE LOS CENTROS DE AUTOTRANSFORMACIÓN ASOCIADOS DEL TRAMO PEDRALBA DE LA PRADERÍA – OURENSE DE LA LÍNEA DE ALTA VELOCIDAD MADRID-GALICIA					
TRAMO:	PEDRALBA DE LA PRADERÍA – OURENSE	SUBTRAMO:	PADORNELO-LUBIÁN	FECHA:	OCTUBRE-2017	
MUNICIPIO:	LUBIAN	PROVINCIA:	ZAMORA	Nº ORDEN:	0-49.1005-0305	
COM. AUTÓNOMA:	CASTILLA Y LEÓN					
TITULARIDAD NOMBRE:	MARTINEZ RODRIGUEZ, AVELINO					
DOMICILIO:	PS FABRA PUIG 118 Pl:06 Pl:4					
LOCALIDAD:	BARCELONA (BARCELONA)					
C.P.:	08016					
TELÉFONO:						
REPRESENTANTE:						
DATOS CATASTRALES						
Paraje		Superficie	5339 m ²	Calificación Fiscal	MB Monte bajo Rural	
Polígono		8 Valor Catastral	33,15 €	Calificación Urb.	Rural	
Parcela		1386 Liquidado Imponible				
Ref. Catastral	49113A008013860000ET					
CARACTERÍSTICAS DE LA FINCA						
NATURALEZA	Rural					
APROVECHAMIENTO ACTUAL	MB Monte bajo					
AFECCIÓN						
Tipo de Afección (total/parcial)	Parcial	División de la parcela (S/No)		Longitud (m):		
DERECHOS O GRAVÁMENES QUE PESAN SOBRE LA FINCA:						
BIENES AFECTADOS						
Subparcela	Aprovechamiento	Unidad	Expropiación Definitiva (m ²)	Servidumbre (m ²)	Ocupación Temporal (m ²)	Total Afección
a	MB Monte bajo	m ²	375	0	283	658
b	Improductivo	m ²	0	0	0	0
Total Afecciones:			375	0	283	658
CONSTRUCCIONES AFECTADAS Y OTROS ELEMENTOS VALORABLES:						
TIPO	DESCRIPCIÓN					

FICHA DE DATOS DE PARCELA AFECTADA					
Finca nº:	0-49.1005-0305	Polígono:	8	Parcela:	1386
Municipio:	LUBIAN				
PLANO DE SITUACIÓN					
FOTOGRAFIA					

FICHA DE DATOS DE PARCELA AFECTADA						
PROYECTO:	PROYECTO BÁSICO DE LOS CENTROS DE AUTOTRANSFORMACIÓN ASOCIADOS DEL TRAMO PEDRALBA DE LA PRADERÍA-OURENSE DE LA LÍNEA DE ALTA VELOCIDAD MADRID-GALICIA					
TRAMO:	PEDRALBA DE LA PRADERÍA - OURENSE	SUBTRAMO:	PADORNELO-LUBIÁN	FECHA:	OCTUBRE-2017	
MUNICIPIO:	LUBIAN	PROVINCIA:	ZAMORA	Nº ORDEN:	0-49.1005-0306	
COM. AUTÓNOMA:	CASTILLA Y LEÓN					
TITULARIDAD	DATOS DEL TITULAR/ES					
NOMBRE:	RODRIGUEZ GOMEZ, JOSEFA					
DOMICILIO:	CL JOAN RIERA 18 PI:03 Pt:3					
LOCALIDAD:	BARCELONA (BARCELONA)					
C.P.:	08019					
TELÉFONO:						
REPRESENTANTE:						
DATOS CATASTRALES						
Paraje		Superficie	1712 m ²			
Polígono		8 Valor Catastral	13,75 €	Calificación Fiscal	MB Monte bajo	
Parcela		1427 Liquidado imponible		Calificación Urb.	Rural	
Ref. Catastral	49113A008014270000E1					
CARACTERÍSTICAS DE LA FINCA						
NATURALEZA	Rural					
APROVECHAMIENTO ACTUAL	MB Monte bajo					
AFECCIÓN						
Tipo de Afección (total/parcial)	Parcial	División de la parcela (S/No)		Longitud (m):		
DERECHOS O GRAVÁMENES QUE PESAN SOBRE LA FINCA:						
BIENES AFECTADOS						
Subparcela	Aprovechamiento	Unidad	Expropiación Definitiva (m ²)	Servidumbre (m ²)	Ocupación Temporal (m ²)	Total Afección
-	MB Monte bajo	m ²	251	0	0	251
Total Afecciones:			251	0	0	251
CONSTRUCCIONES AFECTADAS Y OTROS ELEMENTOS VALORABLES:						
TIPO	DESCRIPCIÓN					

FICHA DE DATOS DE PARCELA AFECTADA						
Finca nº:	0-49.1005-0306	Polígono:	8	Parcela:	1427	Municipio: LUBIAN
PLANO DE SITUACIÓN						
FOTOGRAFIA						

FICHA DE DATOS DE PARCELA AFECTADA						
PROYECTO:	PROYECTO BÁSICO DE LOS CENTROS DE AUTOTRANSFORMACIÓN ASOCIADOS DEL TRAMO PEDRALBA DE LA PRADERÍA-OURENSE DE LA LÍNEA DE ALTA VELOCIDAD MADRID-GALICIA					
TRAMO:	PEDRALBA DE LA PRADERÍA - OURENSE	SUBTRAMO:	PADORNELO-LUBIÁN	FECHA:	OCTUBRE-2017	
MUNICIPIO:	LUBIAN	PROVINCIA:	ZAMORA			
COM. AUTÓNOMA:	CASTILLA Y LEÓN	Nº ORDEN:	0-49.1005-0307			
TITULARIDAD NOMBRE:	DATOS DEL TITULAR/ES BLANCO ALONSO, LUIS MIGUEL					
DOMICILIO:	CL BELCHITE 1 Pl:06 Pl:4					
LOCALIDAD:	L'HOSPITALET DE LLOBREGAT (BARCELONA)					
C.P.:	08906					
TELÉFONO:						
REPRESENTANTE:						
DATOS CATASTRALES						
Paraje	Superficie	856 m ²				
Polígono	8 Valor Catastral	6,79 €	Calificación Fiscal	MB Monte bajo Rural		
Parcela	1429 Liquidado imponible		Calificación Urb.			
Ref. Catastral	49113A00801429000EE					
CARACTERÍSTICAS DE LA FINCA						
NATURALEZA	Rural					
APROVECHAMIENTO ACTUAL	MB Monte bajo					
AFECCIÓN						
Tipo de Afección (total/parcial)	Parcial	División de la parcela (S/No)		Longitud (m):		
DERECHOS O GRAVÁMENES QUE PESAN SOBRE LA FINCA:						
BIENES AFECTADOS						
Subparcela	Aprovechamiento	Unidad	Expropiación Definitiva (m ²)	Servidumbre (m ²)	Ocupación Temporal (m ²)	Total Afección
-	MB Monte bajo	m ²	171	0	130	301
Total Afecciones:			171	0	130	301
CONSTRUCCIONES AFECTADAS Y OTROS ELEMENTOS VALORABLES:						
TIPO	DESCRIPCIÓN					

FICHA DE DATOS DE PARCELA AFECTADA					
Finca nº:	0-49.1005-0307	Polígono:	8	Parcela:	1429 Municipio: LUBIAN
PLANO DE SITUACIÓN					
FOTOGRAFIA					

FICHA DE DATOS DE PARCELA AFECTADA						
PROYECTO:	PROYECTO BÁSICO DE LOS CENTROS DE AUTOTRANSFORMACIÓN ASOCIADOS DEL TRAMO PEDRALBA DE LA PRADERÍA-OURENSE DE LA LÍNEA DE ALTA VELOCIDAD MADRID-GALICIA					
TRAMO:	PEDRALBA DE LA PRADERÍA - OURENSE	SUBTRAMO:	PADORNELO-LUBIÁN	FECHA:	OCTUBRE-2017	
MUNICIPIO:	LUBIAN	PROVINCIA:	ZAMORA	Nº ORDEN:	0-49.1005-0308	
COM. AUTÓNOMA:	CASTILLA Y LEÓN					
TITULARIDAD						
NOMBRE:	GÓMEZ MARTÍNEZ, ANA RODRIGUEZ MARTINEZ, BERNARDINO					
DOMICILIO:	CL JOSE SANTAMARIA 2 Pl:02 Pl:C					
LOCALIDAD:	VERIN (OURENSE)					
C.P.:	32600					
TELÉFONO:						
REPRESENTANTE:						
DATOS CATASTRALES						
Paraje		Superficie	2981 m ²	Calificación Fiscal	MB Monte bajo	
Polígono		8 Valor Catastral	23,99 €	Calificación Urb.	Rural	
Parcela		1430 Liquidado imponible				
Ref. Catastral	49113A008014300000E1					
CARACTERÍSTICAS DE LA FINCA						
NATURALEZA	Rural					
APROVECHAMIENTO ACTUAL	MB Monte bajo					
AFECCIÓN						
Tipo de Afección (total/parcial)	Parcial	División de la parcela (S/No)		Longitud (m):		
DERECHOS O GRAVÁMENES QUE PESAN SOBRE LA FINCA:						
BIENES AFECTADOS						
Subparcela	Aprovechamiento	Unidad	Expropiación Definitiva (m ²)	Servidumbre (m ²)	Ocupación Temporal (m ²)	Total Afección
-	MB Monte bajo	m ²	490	0	8	498
Total Afecciones:			490	0	8	498
CONSTRUCCIONES AFECTADAS Y OTROS ELEMENTOS VALORABLES:						
TIPO	DESCRIPCIÓN					

FICHA DE DATOS DE PARCELA AFECTADA					
Finca nº:	0-49.1005-0308	Polígono:	8	Parcela:	1430
Municipio:	LUBIAN				
PLANO DE SITUACIÓN					
FOTOGRAFIA					

FICHA DE DATOS DE PARCELA AFECTADA						
PROYECTO:	PROYECTO BÁSICO DE LOS CENTROS DE AUTOTRANSFORMACIÓN ASOCIADOS DEL TRAMO PEDRALBA DE LA PRADERÍA - OURENSE DE LA LÍNEA DE ALTA VELOCIDAD MADRID-GALICIA					
TRAMO:	PEDRALBA DE LA PRADERÍA - OURENSE	SUBTRAMO:	PADORNELO-LUBIÁN	FECHA:	OCTUBRE-2017	
MUNICIPIO:	LUBIAN	PROVINCIA:	ZAMORA	Nº ORDEN:	0-49.1005-0309	
COM. AUTÓNOMA:	CASTILLA Y LEÓN					
TITULARIDAD	DATOS DEL TITULAR/ES					
NOMBRE:	PRADA GARCIA, MANUELA					
DOMICILIO:	CL TRIBALDOS 7 PI:05 PI:B					
LOCALIDAD:	MADRID (MADRID)					
C.P.:	28043					
TELÉFONO:						
REPRESENTANTE:						
DATOS CATASTRALES						
Paraje		Superficie	1440 m ²			
Polígono		8 Valor Catastral	9,72 €	Calificación Fiscal	MB Monte bajo	
Parcela		1432 Liquidado imponible		Calificación Urb.	Rural	
Ref. Catastral	49113A008014320000EE					
CARACTERÍSTICAS DE LA FINCA						
NATURALEZA	Rural					
APROVECHAMIENTO ACTUAL	MB Monte bajo					
AFECCIÓN						
Tipo de Afección (total/parcial)	Parcial	División de la parcela (S/No)		Longitud (m):		
DERECHOS O GRAVÁMENES QUE PESAN SOBRE LA FINCA:						
BIENES AFECTADOS						
Subparcela	Aprovechamiento	Unidad	Expropiación Definitiva (m ²)	Servidumbre (m ²)	Ocupación Temporal (m ²)	Total Afección
-	MB Monte bajo	m ²	755	0	249	1003
Total Afecciones:			755	0	249	1003
CONSTRUCCIONES AFECTADAS Y OTROS ELEMENTOS VALORABLES:						
TIPO	DESCRIPCIÓN					

FICHA DE DATOS DE PARCELA AFECTADA					
Finca nº:	0-49.1005-0309	Polígono:	8	Parcela:	1432
Municipio:	LUBIAN				
PLANO DE SITUACIÓN					
FOTOGRAFIA					

FICHA DE DATOS DE PARCELA AFECTADA						
PROYECTO:	PROYECTO BÁSICO DE LOS CENTROS DE AUTOTRANSFORMACIÓN ASOCIADOS DEL TRAMO PEDRALBA DE LA PRADERÍA-OURENSE DE LA LÍNEA DE ALTA VELOCIDAD MADRID-GALICIA					
TRAMO:	PEDRALBA DE LA PRADERÍA - OURENSE	SUBTRAMO:	PADORNELO-LUBIÁN	FECHA:	OCTUBRE-2017	
MUNICIPIO:	LUBIAN	PROVINCIA:	ZAMORA	Nº ORDEN:	0-49.1005-0311	
COM. AUTÓNOMA:	CASTILLA Y LEÓN					
TITULARIDAD	DATOS DEL TITULAR/ES					
NOMBRE:	AYUNTAMIENTO DE LUBIAN					
DOMICILIO:	CL SOUTO DA FEIRA 7					
LOCALIDAD:	LUBIAN (ZAMORA)					
C.P.:	49570					
TELÉFONO:						
REPRESENTANTE:						
DATOS CATASTRALES						
Paraje		Superficie	1601 m ²			
Polígono		8. Valor Catastral	0 €	Calificación Fiscal	VT Vía de comunicación de dominio público	
Parcela		9001 Liquidado imponible		Calificación Urb.	Rural	
Ref. Catastral	49113A008090010000ED					
CARACTERÍSTICAS DE LA FINCA						
NATURALEZA	Rural					
APROVECHAMIENTO ACTUAL	VT Vía de comunicación de dominio público					
AFECCIÓN						
Tipo de Afección (total/parcial)	Parcial	División de la parcela (S/No)		Longitud (m):		
DERECHOS O GRAVÁMENES QUE PESAN SOBRE LA FINCA:						
BIENES AFECTADOS						
Subparcela	Aprovechamiento	Unidad	Expropiación Definitiva (m ²)	Servidumbre (m ²)	Ocupación Temporal (m ²)	Total Afección
-	VT Vía de comunicación de dominio público	m ²	56	0	41	97
Total Afecciones:			56	0	41	97
CONSTRUCCIONES AFECTADAS Y OTROS ELEMENTOS VALORABLES:						
TIPO	DESCRIPCIÓN					

FICHA DE DATOS DE PARCELA AFECTADA					
Finca nº:	0-49.1005-0311	Polígono:	8	Parcela:	9001 Municipio: LUBIAN
PLANO DE SITUACIÓN					
FOTOGRAFIA					

FICHA DE DATOS DE PARCELA AFECTADA						
PROYECTO:	PROYECTO BÁSICO DE LOS CENTROS DE AUTOTRANSFORMACIÓN ASOCIADOS DEL TRAMO PEDRALBA DE LA PRADERÍA-OURENSE DE LA LÍNEA DE ALTA VELOCIDAD MADRID-GALICIA					
TRAMO:	PEDRALBA DE LA PRADERÍA - OURENSE	SUBTRAMO:	PADORNELO-LUBIÁN	FECHA:	OCTUBRE-2017	
MUNICIPIO:	LUBIAN	PROVINCIA:	ZAMORA	Nº ORDEN:	0-49.1005-0323-C00	
COM. AUTÓNOMA:	CASTILLA Y LEON					
TITULARIDAD	DATOS DEL TITULAR/ES					
NOMBRE:	TEJERA RODRIGUEZ, JOSE MANUEL					
DOMICILIO:	CL PRADO BOYAL 23 PI:04 Pt:C					
LOCALIDAD:	LAGUNA DE DUERO (VALLADOLID)					
C.P.:	47140					
TELÉFONO:						
REPRESENTANTE:						
DATOS CATASTRALES						
Paraje		Superficie	1092 m ²	Calificación Fiscal	MB Monte bajo	
Polígono		9 Valor Catastral	DESCONOCIDO	Calificación Urb.	Rural	
Parcela		1413 Líquido imponible				
Ref. Catastral	49113A009014130000EH					
CARACTERÍSTICAS DE LA FINCA						
NATURALEZA	Rural					
APROVECHAMIENTO ACTUAL	MB Monte bajo					
AFECCIÓN						
Tipo de Afección (total/parcial)	Parcial	División de la parcela (S/No)		Longitud (m):		
DERECHOS O GRAVÁMENES QUE PESAN SOBRE LA FINCA:						
BIENES AFECTADOS						
Subparcela	Aprovechamiento	Unidad	Expropiación Definitiva (m ²)	Servidumbre (m ²)	Ocupación Temporal (m ²)	Total Afección
-	MB Monte bajo	m ²	11	0	0	11
Total Afecciones:			11	0	0	11
CONSTRUCCIONES AFECTADAS Y OTROS ELEMENTOS VALORABLES:						
TIPO	DESCRIPCIÓN					

FICHA DE DATOS DE PARCELA AFECTADA			
Finca nº:	0-49.1005-0323-C00	Polígono:	9 Parcela:
			1413 Municipio: LUBIAN
PLANO DE SITUACIÓN			
FOTOGRAFIA			

APÉNDICE 3.3 ATI 134.2

FICHA DE DATOS DE PARCELA AFECTADA						
PROYECTO:	PROYECTO BÁSICO DE LOS CENTROS DE AUTOTRANSFORMACIÓN ASOCIADOS DEL TRAMO PEDRALBA DE LA PRADERÍA-OURENSE DE LA LÍNEA DE ALTA VELOCIDAD MADRID-GALICIA					
TRAMO:	PEDRALBA - ORENSE	SUBTRAMO:	TUNEL DE LA CANDA - VILAVELLA	FECHA:	OCTUBRE - 2017	
MUNICIPIO:	A MEZQUITA	PROVINCIA:	OURENSE	Nº ORDEN:	P-32.0489-0182-C01	
COM. AUTÓNOMA:	GALICIA					
TITULARIDAD	DATOS DEL TITULAR/ES					
NOMBRE:	FERREIRA DOMINGUEZ, GERVASIO FERREIRA DOMINGUEZ, JOSE ANTONIO					
DOMICILIO:	CL CUARTEL 3					
LOCALIDAD:	A GUDIÑA (OURENSE)					
C.P.:	32540					
TELÉFONO:						
REPRESENTANTE:						
DATOS CATASTRALES						
Paraje		Superficie	16181 m ²	Calificación Urb.	C Labor o Labradío seco	
Polígono	47	Valor Catastral	256,61 €	Calificación Urb.	Rural	
Parcela	15	Liquido imponible				
Ref. Catastral	32049A047000150000RS					
CARACTERÍSTICAS DE LA FINCA						
NATURALEZA	Rural					
APROVECHAMIENTO ACTUAL	C Labor o Labradío seco					
AFECCIÓN						
Tipo de Afección (total/parcial)	Parcial	División de la parcela (S/No)		Longitud (m):		
DERECHOS O GRAVÁMENES QUE PESAN SOBRE LA FINCA:						
BIENES AFECTADOS						
Subparcela	Aprovechamiento	Unidad	Expropiación Definitiva (m ²)	Servidumbre (m ²)	Ocupación Temporal (m ²)	Total Afección
a	C Labor o Labradío seco	m ²	241	0	1019	1260
b	MT Matorral	m ²	0	0	0	0
c	MT Matorral	m ²	0	0	0	0
Total Afecciones:			0	0	0	0
CONSTRUCCIONES AFECTADAS Y OTROS ELEMENTOS VALORABLES:						
TIPO	DESCRIPCIÓN					

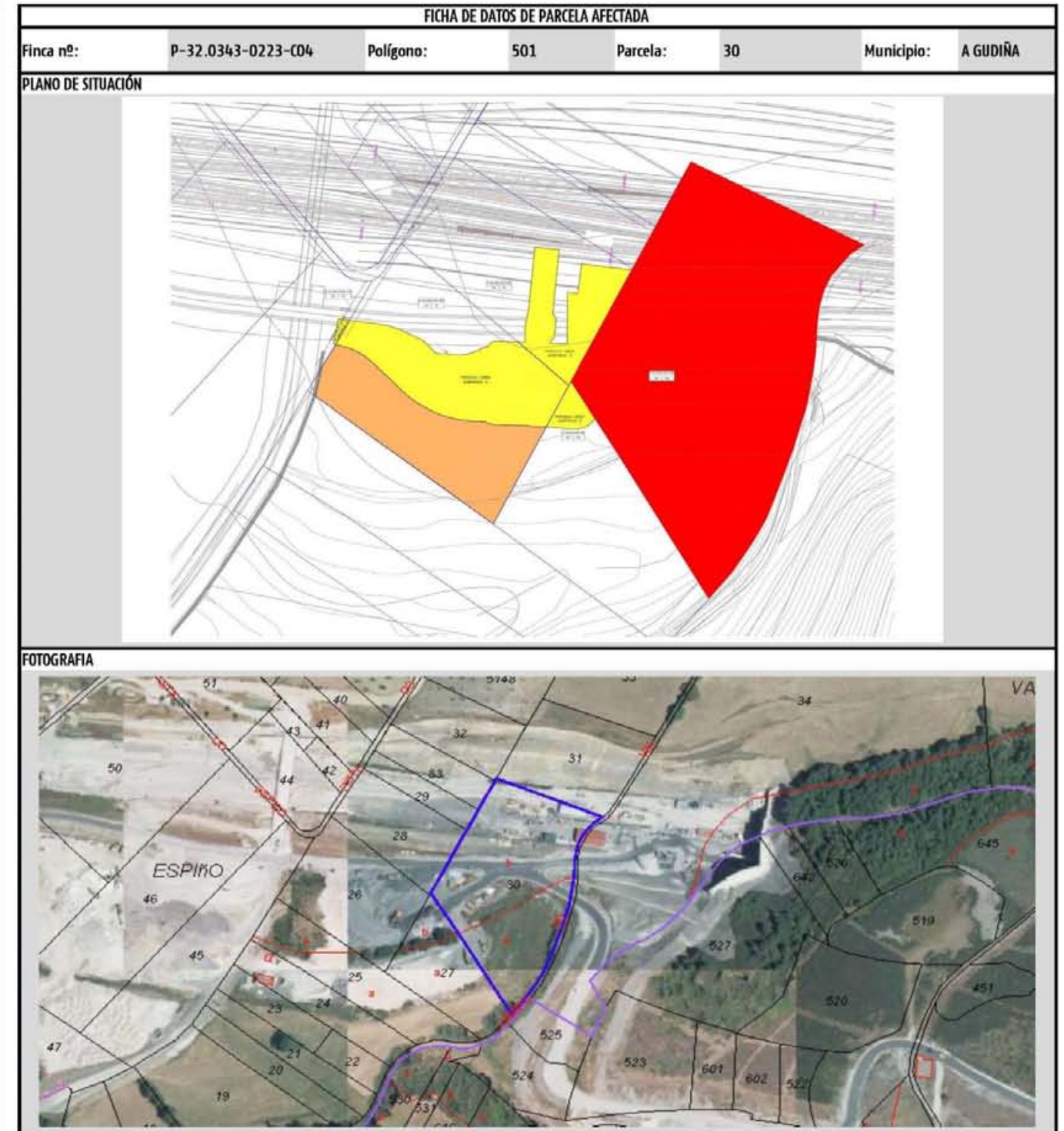
FICHA DE DATOS DE PARCELA AFECTADA					
Finca nº:	P-32.0489-0182-C01	Polígono:	47	Parcela:	15
				Municipio:	A MEZQUITA
PLANO DE SITUACIÓN					
FOTOGRAFIA					

FICHA DE DATOS DE PARCELA AFECTADA						
PROYECTO:	PROYECTO BÁSICO DE LOS CENTROS DE AUTOTRANSFORMACIÓN ASOCIADOS DEL TRAMO PEDRALBA DE LA PRADERÍA-OURENSE DE LA LÍNEA DE ALTA VELOCIDAD MADRID-GALICIA					
TRAMO:	PEDRALBA - ORENSE	SUBTRAMO:	TUNEL DE LA CANDA - VILAVELLA	FECHA:	OCTUBRE - 2017	
MUNICIPIO:	A MEZQUITA	PROVINCIA:	OURENSE	Nº ORDEN:	P-32.0489-0184-C01	
COM. AUTÓNOMA:	GALICIA					
TITULARIDAD DATOS DEL TITULAR/ES						
NOMBRE:	GUERRA FERNANDEZ, ANDRES					
DOMICILIO:	CL RAMON PUGA 23 PL:3 PT:G					
LOCALIDAD:	OURENSE (OURENSE)					
C.P.:	32005					
TELÉFONO:						
REPRESENTANTE:						
DATOS CATASTRALES						
Paraje		Superficie	20808 m ²	Calificación Fiscal	MT Matorral	
Polígono	47	Valor Catastral	15,68 €	Calificación Urb.	Rural	
Parcela	14	Liquidado imponible				
Ref. Catastral	32049A047000140000RE					
CARACTERÍSTICAS DE LA FINCA						
NATURALEZA	Rural					
APROVECHAMIENTO ACTUAL	MT Matorral					
AFECCIÓN						
Tipo de Afección (total/parcial)	Parcial	División de la parcela (S/No)		Longitud (m):		
DERECHOS O GRAVÁMENES QUE PESAN SOBRE LA FINCA:						
BIENES AFECTADOS						
Subparcela	Aprovechamiento	Unidad	Expropiación Definitiva (m ²)	Servidumbre (m ²)	Ocupación Temporal (m ²)	Total Afección
-	MT Matorral	m ²	2121	0	412	2534
Total Afecciones:			2121	0	412	2534
CONSTRUCCIONES AFECTADAS Y OTROS ELEMENTOS VALORABLES:						
TIPO	DESCRIPCIÓN					

FICHA DE DATOS DE PARCELA AFECTADA							
Finca nº:	P-32.0489-0184-C01	Polígono:	47	Parcela:	14	Municipio:	A MEZQUITA
PLANO DE SITUACIÓN							
FOTOGRAFIA							

APÉNDICE 3.4 ATI 134.3

FICHA DE DATOS DE PARCELA AFECTADA						
PROYECTO:	PROYECTO BÁSICO DE LOS CENTROS DE AUTOTRANSFORMACIÓN ASOCIADOS DEL TRAMO PEDRALBA DE LA PRADERÍA-OURENSE DE LA LÍNEA DE ALTA VELOCIDAD MADRID-GALICIA					
TRAMO:	PEDRALBA - ORENSE	SUBTRAMO:	TUNEL O CAÑIZO	FECHA:	OCTUBRE-2017	
MUNICIPIO:	A GUDIÑA	PROVINCIA:	OURENSE	Nº ORDEN:	P-32.0343-0223-C04	
COM. AUTÓNOMA:	GALICIA					
TITULARIDAD	DATOS DEL TITULAR/ES					
NOMBRE:	PEREZ FERNANDEZ, FRANCISCO					
DOMICILIO:	DESCONOCIDO					
LOCALIDAD:	DESCONOCIDO					
C.P.:	DESCONOCIDO					
TELÉFONO:						
REPRESENTANTE:						
DATOS CATASTRALES						
Paraje		Superficie	11108 m ²			
Polígono	501	Valor Catastral	1164,51 €	Calificación Fiscal	C Labor o Labradío secoano	
Parcela	30	Liquidado imponible		Calificación Urb.	Rural	
Ref. Catastral	32035A501000300000TB					
CARACTERÍSTICAS DE LA FINCA						
NATURALEZA	Rural					
APROVECHAMIENTO ACTUAL	C Labor o Labradío secoano					
AFECCIÓN						
Tipo de Afección (total/parcial)	Parcial	División de la parcela (S/No)		Longitud (m):		
DERECHOS O GRAVÁMENES QUE PESAN SOBRE LA FINCA:						
BIENES AFECTADOS						
Subparcela	Aprovechamiento	Unidad	Expropiación Definitiva (m ²)	Servidumbre (m ²)	Ocupación Temporal (m ²)	Total Afección
a	PD Prados o praderas	m ²	0	0	0	0
b	C Labor o Labradío secoano	m ²	125	0	0	125
Total Afecciones:			125	0	0	125
CONSTRUCCIONES AFECTADAS Y OTROS ELEMENTOS VALORABLES:						
TIPO	DESCRIPCIÓN					



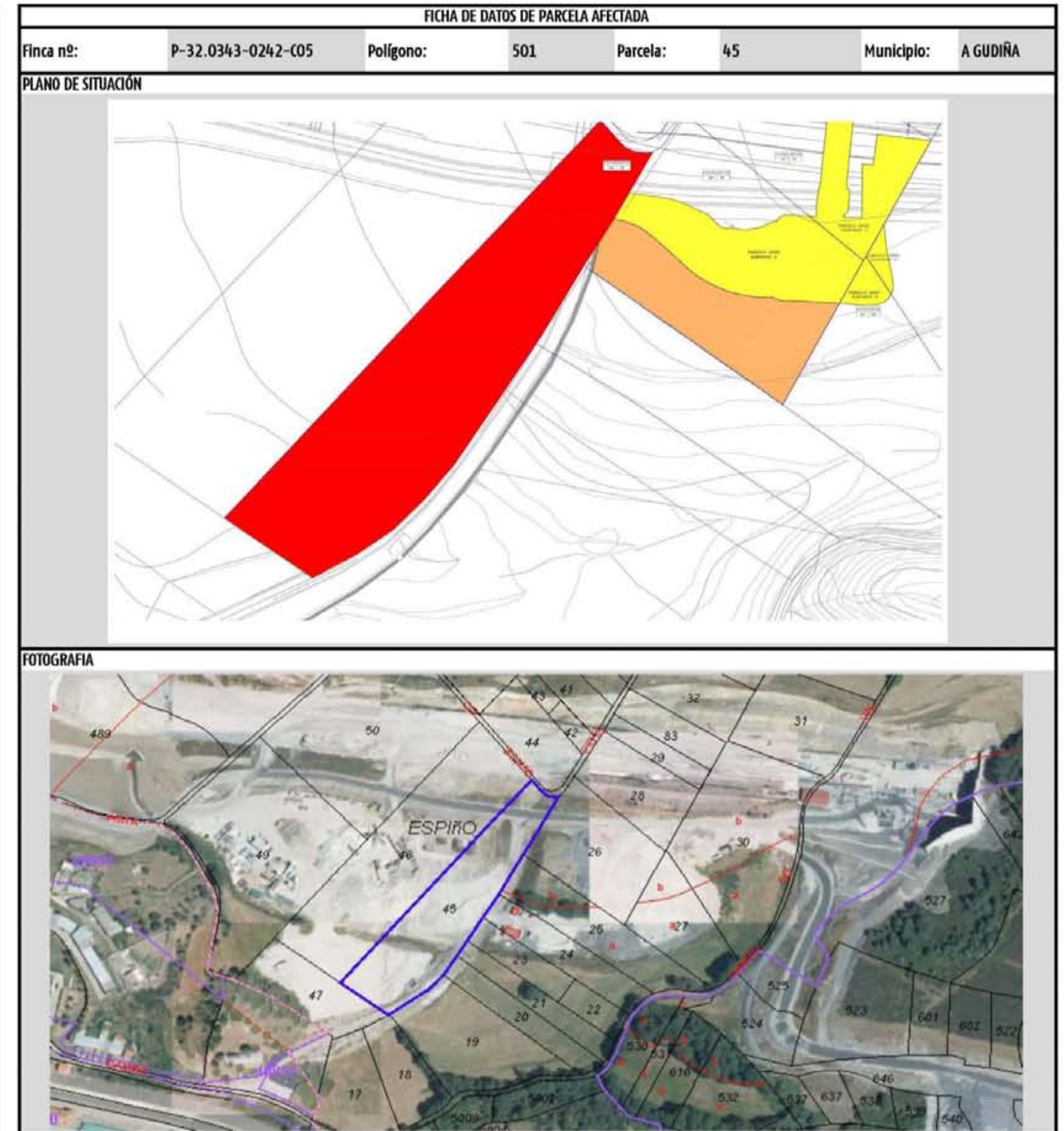
FICHA DE DATOS DE PARCELA AFECTADA						
PROYECTO:	PROYECTO BÁSICO DE LOS CENTROS DE AUTOTRANSFORMACIÓN ASOCIADOS DEL TRAMO PEDRALBA DE LA PRADERÍA-OURENSE DE LA LÍNEA DE ALTA VELOCIDAD MADRID-GALICIA					
TRAMO:	PEDRALBA - ORENSE	SUBTRAMO:	TUNEL O CAÑIZO	FECHA:	OCTUBRE-2017	
MUNICIPIO:	A GUDIÑA	PROVINCIA:	OURENSE	Nº ORDEN:	P-32.0343-0234-C03	
COM. AUTÓNOMA:	GALICIA					
TITULARIDAD	DATOS DEL TITULAR/ES					
NOMBRE:	MARTINEZ OBES, CASTOR Y OTROS					
DOMICILIO:	LG A GUDIÑA					
LOCALIDAD:	A GUDIÑA (OURENSE)					
C.P.:	32540					
TELÉFONO:						
REPRESENTANTE:						
DATOS CATASTRALES						
Paraje		Superficie	4281 m ²			
Polígono	501	Valor Catastral	720,93 €	Calificación Fiscal	PD Prados o praderas	
Parcela	27	Liquidado imponible		Calificación Urb.	Rural	
Ref. Catastral	32035A501000270000TB					
CARACTERÍSTICAS DE LA FINCA						
NATURALEZA	Rural					
APROVECHAMIENTO ACTUAL	PD Prados o praderas					
AFECCIÓN						
Tipo de Afección (total/parcial)	Parcial	División de la parcela (S/No)		Longitud (m):		
DERECHOS O GRAVAMENES QUE PESAN SOBRE LA FINCA:						
BIENES AFECTADOS						
Subparcela	Aprovechamiento	Unidad	Expropiación Definitiva (m ²)	Servidumbre (m ²)	Ocupación Temporal (m ²)	Total Afección
a	PD Prados o praderas	m ²	0	0	0	0
b	C Labor o Labradío seco	m ²	204	0	0	204
Total Afecciones:			204	0	0	204
CONSTRUCCIONES AFECTADAS Y OTROS ELEMENTOS VALORABLES:						
TIPO	DESCRIPCIÓN					

FICHA DE DATOS DE PARCELA AFECTADA							
Finca nº:	P-32.0343-0234-C03	Polígono:	501	Parcela:	27	Municipio:	A GUDIÑA
PLANO DE SITUACIÓN							
FOTOGRAFIA							

FICHA DE DATOS DE PARCELA AFECTADA						
PROYECTO:	PROYECTO BÁSICO DE LOS CENTROS DE AUTOTRANSFORMACIÓN ASOCIADOS DEL TRAMO PEDRALBA DE LA PRADERÍA-OURENSE DE LA LÍNEA DE ALTA VELOCIDAD MADRID-GALICIA					
TRAMO:	PEDRALBA - ORENSE	SUBTRAMO:	TUNEL O CAÑIZO	FECHA:	OCTUBRE-2017	
MUNICIPIO:	A GUDIÑA	PROVINCIA:	OURENSE	Nº ORDEN:	P-32.0343-0237-C02	
COM. AUTÓNOMA:	GALICIA					
TITULARIDAD	DATOS DEL TITULAR/ES					
NOMBRE:	PEREZ PEREZ, JUAN MANUEL					
DOMICILIO:	IG A GUDIÑA					
LOCALIDAD:	A GUDIÑA (OURENSE)					
C.P.:	32540					
TELÉFONO:						
REPRESENTANTE:						
DATOS CATASTRALES						
Paraje		Superficie	6248 m ²			
Polígono	501	Valor Catastral	480,00 €	Calificación Fiscal	C Labor o Labradío seco	
Parcela	26	Liquidado imponible		Calificación Urb.	Rural	
Ref. Catastral	32035A501000260000TA					
CARACTERÍSTICAS DE LA FINCA						
NATURALEZA	Rural					
APROVECHAMIENTO ACTUAL	C Labor o Labradío seco					
AFECCIÓN						
Tipo de Afección (total/parcial)	parcial	División de la parcela (S/No)		Longitud (m):		
DERECHOS O GRAVÁMENES QUE PESAN SOBRE LA FINCA:						
BIENES AFECTADOS						
Subparcela	Aprovechamiento	Unidad	Expropiación Definitiva (m ²)	Servidumbre (m ²)	Ocupación Temporal (m ²)	Total Afección
-	C Labor o Labradío seco	m ²	2220	0	2581	4801
Total Afecciones:			2220	0	2581	4801
CONSTRUCCIONES AFECTADAS Y OTROS ELEMENTOS VALORABLES:						
TIPO	DESCRIPCIÓN					

FICHA DE DATOS DE PARCELA AFECTADA					
Finca nº:	P-32.0343-0237-C02	Polígono:	501	Parcela:	26
		Municipio:	A GUDIÑA		
PLANO DE SITUACIÓN					
FOTOGRAFIA					

FICHA DE DATOS DE PARCELA AFECTADA						
PROYECTO:	PROYECTO BÁSICO DE LOS CENTROS DE AUTOTRANSFORMACIÓN ASOCIADOS DEL TRAMO PEDRALBA DE LA PRADERÍA-OURENSE DE LA LÍNEA DE ALTA VELOCIDAD MADRID-GALICIA					
TRAMO:	PEDRALBA - OURENSE	SUBTRAMO:	TUNEL O CAÑIZO	FECHA:	OCTUBRE-2017	
MUNICIPIO:	A GUDIÑA	PROVINCIA:	OURENSE	Nº ORDEN:	P-32.0343-0242-C05	
COM. AUTÓNOMA:	GALICIA					
TITULARIDAD	DATOS DEL TITULAR/ES					
NOMBRE:	DOMINGUEZ DIEGUEZ, RAMON JESUS DIEGUEZ BARREIRA, MERCEDES DIEGUEZ BARREIRA, ROSA					
DOMICILIO:	CL SEBASTIAN BEATO APARICIO 87					
LOCALIDAD:	A GUDIÑA (OURENSE)					
C.P.:	32540					
TELÉFONO:						
REPRESENTANTE:						
DATOS CATASTRALES						
Paraje		Superficie	8950 m ²			
Polígono	501	Valor Catastral	1755,12 €	Calificación Fiscal	PD Prados o praderas	
Parcela	45	Liquidado imponible		Calificación Urb.	Rural	
Ref. Catastral	32035A501000450000TD					
CARACTERÍSTICAS DE LA FINCA						
NATURALEZA	Rural					
APROVECHAMIENTO ACTUAL	PD Prados o praderas					
AFECCIÓN						
Tipo de Afección (total/parcial)	Parcial	División de la parcela (S/No)		Longitud (m):		
DERECHOS O GRAVAMENES QUE PESAN SOBRE LA FINCA:						
BIENES AFECTADOS						
Subparcela	Aprovechamiento	Unidad	Expropiación Definitiva (m ²)	Servidumbre (m ²)	Ocupación Temporal (m ²)	Total Afección
-	PD Prados o praderas	m ²	29	0	0	29
Total Afecciones:			29	0	0	29
CONSTRUCCIONES AFECTADAS Y OTROS ELEMENTOS VALORABLES:						
TIPO	DESCRIPCIÓN					



FICHA DE DATOS DE PARCELA AFECTADA						
PROYECTO:	PROYECTO BÁSICO DE LOS CENTROS DE AUTOTRANSFORMACIÓN ASOCIADOS DEL TRAMO PEDRALBA DE LA PRADERÍA-OURENSE DE LA LÍNEA DE ALTA VELOCIDAD MADRID-GALICIA					
TRAMO:	PEDRALBA - ORENSE	SUBTRAMO:	TUNEL O CAÑIZO	FECHA:	OCTUBRE-2017	
MUNICIPIO:	A GUDIÑA	PROVINCIA:	OURENSE	Nº ORDEN:	P-32.0343-0247-COO	
COM. AUTÓNOMA:	GALICIA					
TITULARIDAD	DATOS DEL TITULAR/ES					
NOMBRE:	MARTINEZ SAQUETE, ROSARIO					
DOMICILIO:	CL TENERIFE 2 Pl:01 Pt:A					
LOCALIDAD:	ARANDA DE DUERO (BURGOS)					
C.P.:	09400					
TELÉFONO:						
REPRESENTANTE:						
DATOS CATASTRALES						
Paraje		Superficie	4197 m ²			
Polígono	501	Valor Catastral	316,70 €	Calificación Fiscal	C Labor o Labradío seco	
Parcela	28	Liquidado imponible		Calificación Urb.	Rural	
Ref. Catastral	32035A501000280000TY					
CARACTERÍSTICAS DE LA FINCA						
NATURALEZA	Rural					
APROVECHAMIENTO ACTUAL	C Labor o Labradío seco					
AFECCIÓN						
Tipo de Afección (total/parcial)	parcial	División de la parcela (S/No)		Longitud (m):		
DERECHOS O GRAVÁMENES QUE PESAN SOBRE LA FINCA:						
BIENES AFECTADOS						
Subparcela	Aprovechamiento	Unidad	Expropiación Definitiva (m ²)	Servidumbre (m ²)	Ocupación Temporal (m ²)	Total Afección
-	C Labor o Labradío seco	m ²	1197	0	0	1197
Total Afecciones:			1197	0	0	1197
CONSTRUCCIONES AFECTADAS Y OTROS ELEMENTOS VALORABLES:						
TIPO	DESCRIPCIÓN					

FICHA DE DATOS DE PARCELA AFECTADA							
Finca nº:	P-32.0343-0247-COO	Polígono:	501	Parcela:	28	Municipio:	A GUDIÑA
PLANO DE SITUACIÓN							
FOTOGRAFIA							

APÉNDICE 3.5 ATI 134.4

FICHA DE DATOS DE PARCELA AFECTADA						
PROYECTO:	PROYECTO BÁSICO DE LOS CENTROS DE AUTOTRANSFORMACIÓN ASOCIADOS DEL TRAMO PEDRALBA DE LA PRADERÍA-OURENSE DE LA LÍNEA DE ALTA VELOCIDAD MADRID-GALICIA					
TRAMO:	PEDRALBA-OURENSE	SUBTRAMO:	PORTOCAMBA-CERDEDELO	FECHA:	OCTUBRE-2017	
MUNICIPIO:	LAZA	PROVINCIA:	ORENSE	Nº ORDEN:	P-32.0394-0123-C00	
COM. AUTÓNOMA:	GALICIA					
DATOS DEL TITULAR/ES						
TITULARIDAD NOMBRE:	AYUNTAMIENTO DE LAZA					
DOMICILIO:	LG LAZA					
LOCALIDAD:	LAZA (OURENSE)					
C.P.:	32620					
TELÉFONO:						
REPRESENTANTE:						
DATOS CATASTRALES						
Paraje	Superficie	1067 m ²				
Polígono	49 Valor Catastral	0 €		Calificación Fiscal	VT Vía de comunicación de dominio público	
Parcela	9007 Liquidado imponible			Calificación Urb.	Rural	
Ref. Catastral	32040A049090070000FL					
CARACTERÍSTICAS DE LA FINCA						
NATURALEZA	Rural					
APROVECHAMIENTO ACTUAL	VT Vía de comunicación de dominio público					
AFECCIÓN						
Tipo de Afección (total/parcial)	Parcial	División de la parcela (S/No)			Longitud (m):	
DERECHOS O GRAVÁMENES QUE PESAN SOBRE LA FINCA:						
BIENES AFECTADOS						
Subparcela	Aprovechamiento	Unidad	Expropiación Definitiva (m ²)	Servidumbre (m ²)	Ocupación Temporal (m ²)	Total Afección
-	VT Vía de comunicación de dominio público	m ²	0	0	15	15
Total Afecciones:			0	0	15	15
CONSTRUCCIONES AFECTADAS Y OTROS ELEMENTOS VALORABLES:						
TIPO	DESCRIPCIÓN					

FICHA DE DATOS DE PARCELA AFECTADA					
Finca nº:	P-32.0394-0123-C00	Polígono:	49	Parcela:	9007 Municipio: LAZA
PLANO DE SITUACIÓN					
FOTOGRAFIA					

FICHA DE DATOS DE PARCELA AFECTADA						
PROYECTO:	PROYECTO BÁSICO DE LOS CENTROS DE AUTOTRANSFORMACIÓN ASOCIADOS DEL TRAMO PEDRALBA DE LA PRADERÍA-OURENSE DE LA LÍNEA DE ALTA VELOCIDAD MADRID-GALICIA					
TRAMO:	PEDRALBA-OURENSE	SUBTRAMO:	PORTOCAMBA-CERDEDELO	FECHA:	OCTUBRE-2017	
MUNICIPIO:	LAZA	PROVINCIA:	OURENSE	Nº ORDEN:	P-32.0394-0126-C00	
COM. AUTÓNOMA:	GALICIA					
DATOS DEL TITULAR/ES						
TITULARIDAD NOMBRE:	GOMEZ SAINZA, LUCIA (HEREDEROS DE)					
DOMICILIO:	LG CERDEDELO 59					
LOCALIDAD:	LAZA (OURENSE)					
C.P.:	32620					
TELÉFONO:						
REPRESENTANTE:						
DATOS CATASTRALES						
Paraje		Superficie	866 m ²			
Polígono	49	Valor Catastral	0,13 €	Calificación Fiscal	MT Matorral	
Parcela	560	Líquido imponible		Calificación Urb.	Rural	
Ref. Catastral	32040A049005600000FP					
CARACTERÍSTICAS DE LA FINCA						
NATURALEZA	Rural					
APROVECHAMIENTO ACTUAL	MT Matorral					
AFECCIÓN						
Tipo de Afección (total/parcial)	Total	División de la parcela (S/No)		Longitud (m):		
DERECHOS O GRAVÁMENES QUE PESAN SOBRE LA FINCA:						
BIENES AFECTADOS						
Subparcela	Aprovechamiento	Unidad	Expropiación Definitiva (m ²)	Servidumbre (m ²)	Ocupación Temporal (m ²)	Total Afección
-	MT Matorral	m ²	0	0	866	866
Total Afecciones:			0	0	866	866
CONSTRUCCIONES AFECTADAS Y OTROS ELEMENTOS VALORABLES:						
TIPO	DESCRIPCIÓN					

FICHA DE DATOS DE PARCELA AFECTADA					
Finca nº:	P-32.0394-0126-C00	Polígono:	49	Parcela:	560
Municipio:	LAZA				
PLANO DE SITUACIÓN					
FOTOGRAFIA					

FICHA DE DATOS DE PARCELA AFECTADA						
PROYECTO:	PROYECTO BÁSICO DE LOS CENTROS DE AUTOTRANSFORMACIÓN ASOCIADOS DEL TRAMO PEDRALBA DE LA PRADERÍA-OURENSE DE LA LÍNEA DE ALTA VELOCIDAD MADRID-GALICIA					
TRAMO:	PEDRALBA-OURENSE	SUBTRAMO:	PORTOCAMBA-CERDEDELO	FECHA:	OCTUBRE-2017	
MUNICIPIO:	LAZA	PROVINCIA:	ORENSE	Nº ORDEN:	P-32.0394-0127-C03	
COM. AUTÓNOMA:	GALICIA					
TITULARIDAD DATOS DEL TITULAR/ES						
NOMBRE:	DOMINGUEZ GOMEZ, LUIS					
DOMICILIO:	MN CERDEDELO Ndup-9					
LOCALIDAD:	LAZA (OURENSE)					
C.P.:	32620					
TELÉFONO:						
REPRESENTANTE:						
DATOS CATASTRALES						
Paraje		Superficie	2077 m ²			
Polígono	49	Valor Catastral	0,38 €	Calificación Fiscal	MT Matorral	
Parcela	559	Líquido imponible		Calificación Urb.	Rural	
Ref. Catastral	32040A049005590000FT					
CARACTERÍSTICAS DE LA FINCA						
NATURALEZA	Rural					
APROVECHAMIENTO ACTUAL	MT Matorral					
AFECCIÓN						
Tipo de Afección (total/parcial)	Total	División de la parcela (S/No)		Longitud (m):		
DERECHOS O GRAVÁMENES QUE PESAN SOBRE LA FINCA:						
BIENES AFECTADOS						
Subparcela	Aprovechamiento	Unidad	Expropiación Definitiva (m ²)	Servidumbre (m ²)	Ocupación Temporal (m ²)	Total Afección
-	MT Matorral	m ²	988	0	1090	2077
Total Afecciones:			988	0	1090	2077
CONSTRUCCIONES AFECTADAS Y OTROS ELEMENTOS VALORABLES:						
TIPO	DESCRIPCIÓN					

FICHA DE DATOS DE PARCELA AFECTADA					
Finca nº:	P-32.0394-0127-C03	Polígono:	49	Parcela:	559
Municipio:	LAZA				
PLANO DE SITUACIÓN					
FOTOGRAFIA					

FICHA DE DATOS DE PARCELA AFECTADA						
PROYECTO:	PROYECTO BÁSICO DE LOS CENTROS DE AUTOTRANSFORMACIÓN ASOCIADOS DEL TRAMO PEDRALBA DE LA PRADERÍA-OURENSE DE LA LÍNEA DE ALTA VELOCIDAD MADRID-GALICIA					
TRAMO:	PEDRALBA-ORENSE	SUBTRAMO:	PORTOCAMBA-CERDEDELO	FECHA:	OCTUBRE-2017	
MUNICIPIO:	LAZA	PROVINCIA:	ORENSE	Nº ORDEN:	P-32.0394-0129-C00	
COM. AUTÓNOMA:	GALICIA					
TITULARIDAD DATOS DEL TITULAR/ES						
NOMBRE:	RODRIGUEZ SALGADO, DOSINDA RODRIGUEZ SALGADO, MARIA BENITA RODRIGUEZ SALGADO, MANUELA					
DOMICILIO:	CL AS SEARAS 4 PI-01 PI-D					
LOCALIDAD:	BARBADAS (OURENSE)					
C.P.:	32890					
TELÉFONO:						
REPRESENTANTE:						
DATOS CATASTRALES						
Paraje		Superficie	822 m ²			
Polígono	49	Valor Catastral	15,08 €	Calificación Fiscal	FC Castañar	
Parcela	557	Líquido imponible		Calificación Urb.	Rural	
Ref. Catastral	32040A049005570000FP					
CARACTERÍSTICAS DE LA FINCA						
NATURALEZA	Rural					
APROVECHAMIENTO ACTUAL	FC Castañar					
AFECCIÓN						
Tipo de Afección (total/parcial)	Parcial	División de la parcela (S/No)		Longitud (m):		
DERECHOS O GRAVÁMENES QUE PESAN SOBRE LA FINCA:						
BIENES AFECTADOS						
Subparcela	Aprovechamiento	Unidad	Expropiación Definitiva (m ²)	Servidumbre (m ²)	Ocupación Temporal (m ²)	Total Afección
-	FC Castañar	m ²	248	0	0	248
Total Afecciones:			248	0	0	248
CONSTRUCCIONES AFECTADAS Y OTROS ELEMENTOS VALORABLES:						
TIPO	DESCRIPCIÓN					

FICHA DE DATOS DE PARCELA AFECTADA					
Finca nº:	P-32.0394-0129-C00	Polígono:	49	Parcela:	557
Municipio:	LAZA				
PLANO DE SITUACIÓN					
FOTOGRAFIA					

FICHA DE DATOS DE PARCELA AFECTADA						
PROYECTO:	PROYECTO BÁSICO DE LOS CENTROS DE AUTOTRANSFORMACIÓN ASOCIADOS DEL TRAMO PEDRALBA DE LA PRADERÍA-OURENSE DE LA LÍNEA DE ALTA VELOCIDAD MADRID-GALICIA					
TRAMO:	PEDRALBA-OURENSE	SUBTRAMO:	PORTOCAMBA-CERDEDELO	FECHA:	OCTUBRE-2017	
MUNICIPIO:	LAZA	PROVINCIA:	ORENSE	Nº ORDEN:	P-32.0394-0141-C00	
COM. AUTÓNOMA:	GALICIA					
DATOS DEL TITULAR/ES						
TITULARIDAD NOMBRE:	AYUNTAMIENTO DE LAZA					
DOMICILIO:	LG LAZA					
LOCALIDAD:	LAZA (OURENSE)					
C.P.:	32620					
TELÉFONO:						
REPRESENTANTE:						
DATOS CATASTRALES						
Paraje	Superficie	3903 m ²		Calificación Fiscal	VT Vía de comunicación de dominio público	
Polígono	46 Valor Catastral	0 €		Calificación Urb.	Rural	
Parcela	9002 Liquido imponible					
Ref. Catastral	32040A046090020000FZ					
CARACTERÍSTICAS DE LA FINCA						
NATURALEZA	Rural					
APROVECHAMIENTO ACTUAL	VT Vía de comunicación de dominio público					
AFECCIÓN						
Tipo de Afección (total/parcial)	Parcial	División de la parcela (S/No)			Longitud (m):	
DERECHOS O GRAVÁMENES QUE PESAN SOBRE LA FINCA:						
BIENES AFECTADOS						
Subparcela	Aprovechamiento	Unidad	Expropiación Definitiva (m ²)	Servidumbre (m ²)	Ocupación Temporal (m ²)	Total Afección
-	VT Vía de comunicación de dominio público	m ²	90	0	16	106
Total Afecciones:			90	0	16	106
CONSTRUCCIONES AFECTADAS Y OTROS ELEMENTOS VALORABLES:						
TIPO	DESCRIPCIÓN					

FICHA DE DATOS DE PARCELA AFECTADA					
Finca nº:	P-32.0394-0141-C00	Polígono:	46 Parcela:	9002 Municipio:	LAZA
PLANO DE SITUACIÓN					
FOTOGRAFIA					

FICHA DE DATOS DE PARCELA AFECTADA						
PROYECTO:	PROYECTO BÁSICO DE LOS CENTROS DE AUTOTRANSFORMACIÓN ASOCIADOS DEL TRAMO PEDRALBA DE LA PRADERÍA-OURENSE DE LA LÍNEA DE ALTA VELOCIDAD MADRID-GALICIA					
TRAMO:	PEDRALBA-OURENSE	SUBTRAMO:	PORTOCAMBA-CERDEDELO	FECHA:	OCTUBRE-2017	
MUNICIPIO:	LAZA	PROVINCIA:	ORENSE	Nº ORDEN:	P-32.0394-0159-C03	
COM. AUTÓNOMA:	GALICIA					
DATOS DEL TITULAR/ES						
TITULARIDAD NOMBRE:	BARBERO DOMINGUEZ, JACINTO					
DOMICILIO:	CL PARROQUIA 10					
LOCALIDAD:	CERCEDILLA (MADRID)					
C.P.:	28470					
TELÉFONO:						
REPRESENTANTE:						
DATOS CATASTRALES						
Paraje	Superficie	1531 m ²	Calificación Fiscal	MT Matorral Rural		
Poligono	46 Valor Catastral	2,19 €	Calificación Urb.	Rural		
Parcela	367 Liquido imponible					
Ref. Catastral	32040A046003670000FB					
CARACTERÍSTICAS DE LA FINCA						
NATURALEZA	Rural					
APROVECHAMIENTO ACTUAL	MT Matorral					
AFECCIÓN						
Tipo de Afección (total/parcial)	Parcial	División de la parcela (S/No)		Longitud (m):		
DERECHOS O GRAVÁMENES QUE PESAN SOBRE LA FINCA:						
BIENES AFECTADOS						
Subparcela	Aprovechamiento	Unidad	Expropiación Definitiva (m ²)	Servidumbre (m ²)	Ocupación Temporal (m ²)	Total Afección
	MT Matorral	m ²	511	0	55	566
Total Afecciones:			511	0	55	566
CONSTRUCCIONES AFECTADAS Y OTROS ELEMENTOS VALORABLES:						
TIPO	DESCRIPCIÓN					

FICHA DE DATOS DE PARCELA AFECTADA						
Finca nº:	P-32.0394-0159-C03	Polígono:	46 Parcela:	=F[19]C[-13]	Municipio:	LAZA
PLANO DE SITUACIÓN						
FOTOGRAFIA						

FICHA DE DATOS DE PARCELA AFECTADA						
PROYECTO:	PROYECTO BÁSICO DE LOS CENTROS DE AUTOTRANSFORMACIÓN ASOCIADOS DEL TRAMO PEDRALBA DE LA PRADERÍA-OURENSE DE LA LÍNEA DE ALTA VELOCIDAD MADRID-GALICIA					
TRAMO:	PEDRALBA-ORENSE	SUBTRAMO:	PORTOCAMBA-CERDEDELO	FECHA:	OCTUBRE-2017	
MUNICIPIO:	LAZA	PROVINCIA:	ORENSE	Nº ORDEN:	P-32.0394-0160-C00	
COM. AUTÓNOMA:	GALICIA					
DATOS DEL TITULAR/ES						
TITULARIDAD NOMBRE:	COSTA PRIETO, JOSEFA					
DOMICILIO:	MN CERDEDELO Ndup-9					
LOCALIDAD:	LAZA (OURENSE)					
C.P.:	32620					
TELÉFONO:						
REPRESENTANTE:						
DATOS CATASTRALES						
Paraje		Superficie	333 m ²	Calificación Fiscal	MT Matorral	
Polígono	46	Valor Catastral	0,36 €	Calificación Urb.	Rural	
Parcela	369	Líquido imponible				
Ref. Catastral	32040A046003690000FG					
CARACTERÍSTICAS DE LA FINCA						
NATURALEZA	Rural					
APROVECHAMIENTO ACTUAL	MT Matorral					
AFECCIÓN						
Tipo de Afección (total/parcial)	Parcial	División de la parcela (S/No)		Longitud (m):		
DERECHOS O GRAVÁMENES QUE PESAN SOBRE LA FINCA:						
BIENES AFECTADOS						
Subparcela	Aprovechamiento	Unidad	Expropiación Definitiva (m ²)	Servidumbre (m ²)	Ocupación Temporal (m ²)	Total Afección
-	MT Matorral	m ²	31	0	0	31
Total Afecciones:			31	0	0	31
CONSTRUCCIONES AFECTADAS Y OTROS ELEMENTOS VALORABLES:						
TIPO	DESCRIPCIÓN					

FICHA DE DATOS DE PARCELA AFECTADA					
Finca nº:	P-32.0394-0160-C00	Polígono:	46	Parcela:	369
Municipio:	LAZA				
PLANO DE SITUACIÓN					
FOTOGRAFIA					

APÉNDICE 3.6 ATI 134.5

FICHA DE DATOS DE PARCELA AFECTADA						
PROYECTO:	PROYECTO BÁSICO DE LOS CENTROS DE AUTOTRANSFORMACIÓN ASOCIADOS DEL TRAMO PEDRALBA DE LA PRADERÍA-OURENSE DE LA LÍNEA DE ALTA VELOCIDAD MADRID-GALICIA					
TRAMO:	PEDRALBA DE LA PRADERÍA - OURENSE	SUBTRAMO:	PRADO - PORTO	FECHA:	OCTUBRE-2017	
MUNICIPIO:	VILAR DE BARRIO	PROVINCIA:	ORENSE	Nº ORDEN:	P-32.0893-0801-C03	
COM. AUTÓNOMA:	GALICIA					
TITULARIDAD	DATOS DEL TITULAR/ES					
NOMBRE:	COMUNIDAD DE MONTES MANO COMUN VECINOS DE PRADO					
DOMICILIO:	LG PRADO Es:1 PI:00 Pt:01					
LOCALIDAD:	VILAR DE BARRIO (OURENSE)					
C.P.:	32702					
TELÉFONO:						
REPRESENTANTE:						
DATOS CATASTRALES						
Paraje		Superficie	2170893 m ²	Calificación Fiscal	MT Matorral	
Polígono	14	Valor Catastral	3260,66 €	Calificación Urb.	Rural	
Parcela	167	Líquido imponible				
Ref. Catastral	32090A014001670000HS					
CARACTERÍSTICAS DE LA FINCA						
NATURALEZA	Rural					
APROVECHAMIENTO ACTUAL	MT Matorral					
AFECCIÓN						
Tipo de Afección (total/parcial)	Parcial	División de la parcela (S/No)		Longitud (m):		
DERECHOS O GRAVÁMENES QUE PESAN SOBRE LA FINCA:						
BIENES AFECTADOS						
Subparcela	Aprovechamiento	Unidad	Expropiación Definitiva (m ²)	Servidumbre (m ²)	Ocupación Temporal (m ²)	Total Afección
a	MT Matorral	m ²	232	0	0	232
b	I Improductivo	m ²	0	0	0	0
c	I Improductivo	m ²	0	0	0	0
d	I Improductivo	m ²	0	0	0	0
e	I Improductivo	m ²	0	0	0	0
f	MT Matorral	m ²	0	0	0	0
Total Afecciones:			232	0	0	232
CONSTRUCCIONES AFECTADAS Y OTROS ELEMENTOS VALORABLES:						
TIPO	DESCRIPCIÓN					

FICHA DE DATOS DE PARCELA AFECTADA					
Finca nº:	P-32.0893-0801-C03	Polígono:	14	Parcela:	167
Municipio:	VILAR DE BARRIO				
PLANO DE SITUACIÓN					
FOTOGRAFIA					

FICHA DE DATOS DE PARCELA AFECTADA						
PROYECTO:	PROYECTO BÁSICO DE LOS CENTROS DE AUTOTRANSFORMACIÓN ASOCIADOS DEL TRAMO PEDRALBA DE LA PRADERÍA-OURENSE DE LA LÍNEA DE ALTA VELOCIDAD MADRID-GALICIA					
TRAMO:	PEDRALBA DE LA PRADERÍA - OURENSE	SUBTRAMO:	PRADO - PORTO	FECHA:	OCTUBRE-2017	
MUNICIPIO:	VILAR DE BARRIO	PROVINCIA:	ORENSE	Nº ORDEN:	P-32.0893-0803-C03 P-32.0893-3028	
COM. AUTÓNOMA:	GALICIA					
TITULARIDAD NOMBRE:	DATOS DEL TITULAR/ES EN INVESTIGACION, ARTICULO 47 DE LA LEY 33/2003					
DOMICILIO:	DESCONOCIDO					
LOCALIDAD:	DESCONOCIDO					
C.P.:	DESCONOCIDO					
TELÉFONO:						
REPRESENTANTE:						
DATOS CATASTRALES						
Paraje	Superficie	95736 m ²	Calificación Fiscal	MT Matorral		
Polígono	14 Valor Catastral	533,08 €	Calificación Urb.	Rural		
Parcela	178 Liquidado Imponible					
Ref. Catastral	32090A014001780000HG					
CARACTERÍSTICAS DE LA FINCA						
NATURALEZA	Rural					
APROVECHAMIENTO ACTUAL	MT Matorral					
AFECCIÓN						
Tipo de Afección (total/parcial)	Parcial	División de la parcela (S/No)		Longitud (m):		
DERECHOS O GRAVÁMENES QUE PESAN SOBRE LA FINCA:						
BIENES AFECTADOS						
Subparcela	Aprovechamiento	Unidad	Expropiación Definitiva (m ²)	Servidumbre (m ²)	Ocupación Temporal (m ²)	Total Afección
a	MT Matorral	m ²	2077	0	4246	6323
b	I Improductivo	m ²	0	0	0	0
Total Afecciones:			2077	0	4246	6323
CONSTRUCCIONES AFECTADAS Y OTROS ELEMENTOS VALORABLES:						
TIPO	DESCRIPCIÓN					

FICHA DE DATOS DE PARCELA AFECTADA					
Finca nº:	P-32.0893-0803-C03 P-32.0893-3028	Polígono:	14	Parcela:	178 Municipio: VILAR DE BARRIO
PLANO DE SITUACIÓN					
FOTOGRAFIA					

FICHA DE DATOS DE PARCELA AFECTADA						
PROYECTO:	PROYECTO BÁSICO DE LOS CENTROS DE AUTOTRANSFORMACIÓN ASOCIADOS DEL TRAMO PEDRALBA DE LA PRADERÍA-OURENSE DE LA LÍNEA DE ALTA VELOCIDAD MADRID-GALICIA					
TRAMO:	PEDRALBA DE LA PRADERÍA - ORENSE	SUBTRAMO:	PRADO - PORTO	FECHA:	OCTUBRE-2017	
MUNICIPIO:	VILAR DE BARRIO	PROVINCIA:	ORENSE	Nº ORDEN:	P-32.0893-0811-C02	
COM. AUTÓNOMA:	GALICIA					
TITULARIDAD	DATOS DEL TITULAR/ES					
NOMBRE:	RODRIGUEZ GONZALEZ, ISABEL					
DOMICILIO:	DESCONOCIDO					
LOCALIDAD:	DESCONOCIDO					
C.P.:	DESCONOCIDO					
TELÉFONO:						
REPRESENTANTE:						
DATOS CATASTRALES						
Paraje		Superficie	3010 m ²	Calificación Fiscal	MT Matorral	
Polígono	14	Valor Catastral	16,66 €	Calificación Urb.	Rural	
Parcela	174	Líquido imponible				
Ref. Catastral	32090A014001740000HW					
CARACTERÍSTICAS DE LA FINCA						
NATURALEZA	Rural					
APROVECHAMIENTO ACTUAL	MT Matorral					
AFECCIÓN						
Tipo de Afección (total/parcial)	Parcial	División de la parcela (S/No)		Longitud (m):		
DERECHOS O GRAVÁMENES QUE PESAN SOBRE LA FINCA:						
BIENES AFECTADOS						
Subparcela	Aprovechamiento	Unidad	Expropiación Definitiva (m ²)	Servidumbre (m ²)	Ocupación Temporal (m ²)	Total Afección
-	MT Matorral	m ²	964	0	0	964
Total Afecciones:			964	0	0	964
CONSTRUCCIONES AFECTADAS Y OTROS ELEMENTOS VALORABLES:						
TIPO	DESCRIPCIÓN					

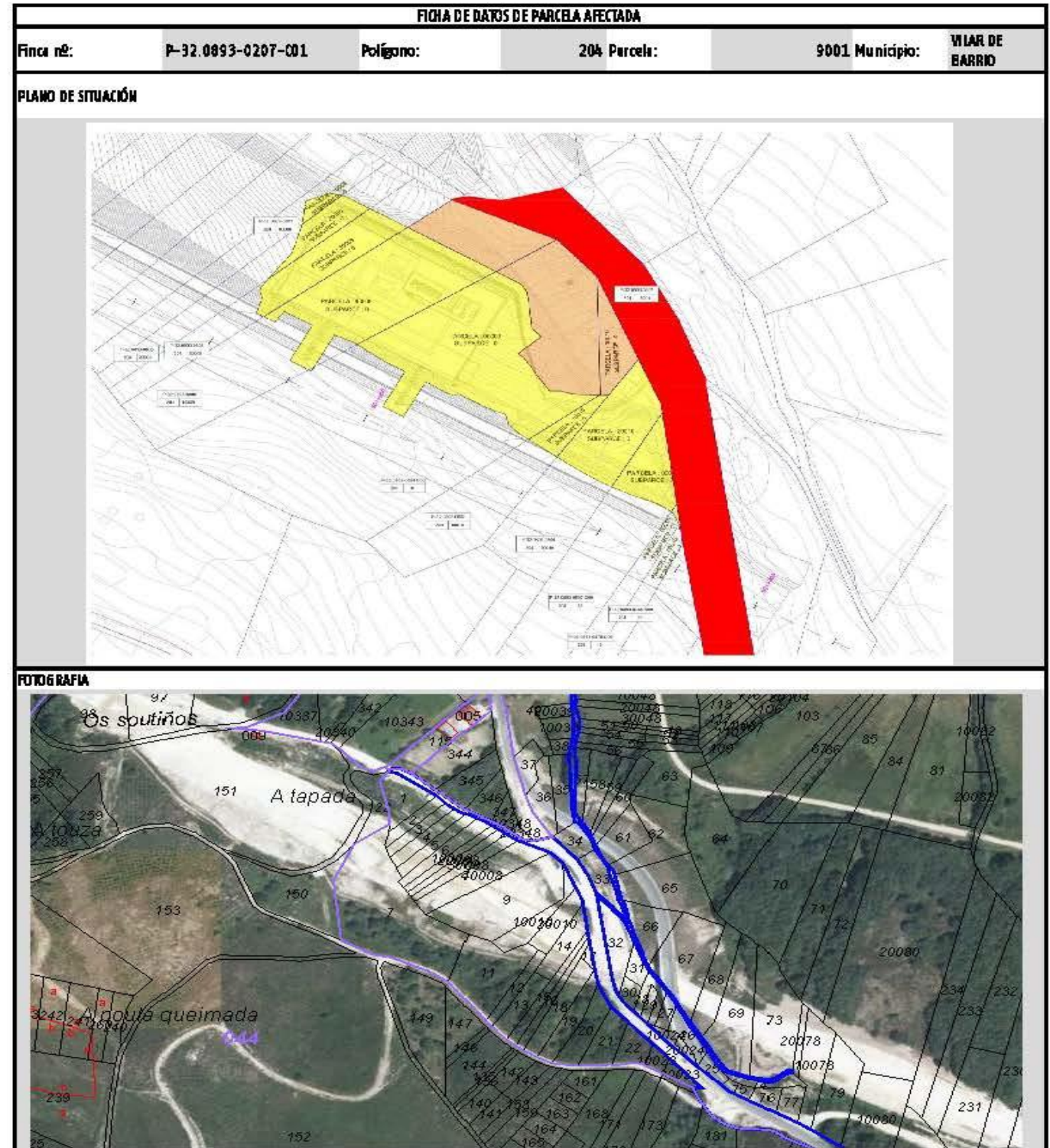
FICHA DE DATOS DE PARCELA AFECTADA					
Finca nº:	P-32.0893-0811-C02	Polígono:	14	Parcela:	174
Municipio:	VILAR DE BARRIO				
PLANO DE SITUACIÓN					
FOTOGRAFIA					

FICHA DE DATOS DE PARCELA AFECTADA						
PROYECTO:	PROYECTO BÁSICO DE LOS CENTROS DE AUTOTRANSFORMACIÓN ASOCIADOS DEL TRAMO PEDRALBA DE LA PRADERÍA-OURENSE DE LA LÍNEA DE ALTA VELOCIDAD MADRID-GALICIA					
TRAMO:	PEDRALBA DE LA PRADERÍA - OURENSE	SUBTRAMO:	PRADO - PORTO	FECHA:	OCTUBRE-2017	
MUNICIPIO:	VILAR DE BARRIO	PROVINCIA:	ORENSE	Nº ORDEN:	P-32.0893-0812-C01	
COM. AUTÓNOMA:	GALICIA					
TITULARIDAD	DATOS DEL TITULAR/ES					
NOMBRE:	RODRIGUEZ SALGADO, ELIAS (HEREDEROS DE)					
DOMICILIO:	LG PRADO					
LOCALIDAD:	VILAR DE BARRIO (OURENSE)					
C.P.:	32702					
TELÉFONO:						
REPRESENTANTE:						
DATOS CATASTRALES						
Paraje		Superficie	528 m ²	Calificación Fiscal	MT Matorral	
Poligono	14	Valor Catastral	2,79 €	Calificación Urb.	Rural	
Parcela	173	Liquidado imponible				
Ref. Catastral	32090A014001730000HH					
CARACTERÍSTICAS DE LA FINCA						
NATURALEZA	Rural					
APROVECHAMIENTO ACTUAL	MT Matorral					
AFECCIÓN						
Tipo de Afección (total/parcial)	Total	División de la parcela (S/No)		Longitud (m):		
DERECHOS O GRAVÁMENES QUE PESAN SOBRE LA FINCA:						
BIENES AFECTADOS						
Subparcela	Aprovechamiento	Unidad	Expropiación Definitiva (m ²)	Servidumbre (m ²)	Ocupación Temporal (m ²)	Total Afección
-	MT Matorral	m ²	528	0	0	528
Total Afecciones:			528	0	0	528
CONSTRUCCIONES AFECTADAS Y OTROS ELEMENTOS VALORABLES:						
TIPO	DESCRIPCIÓN					

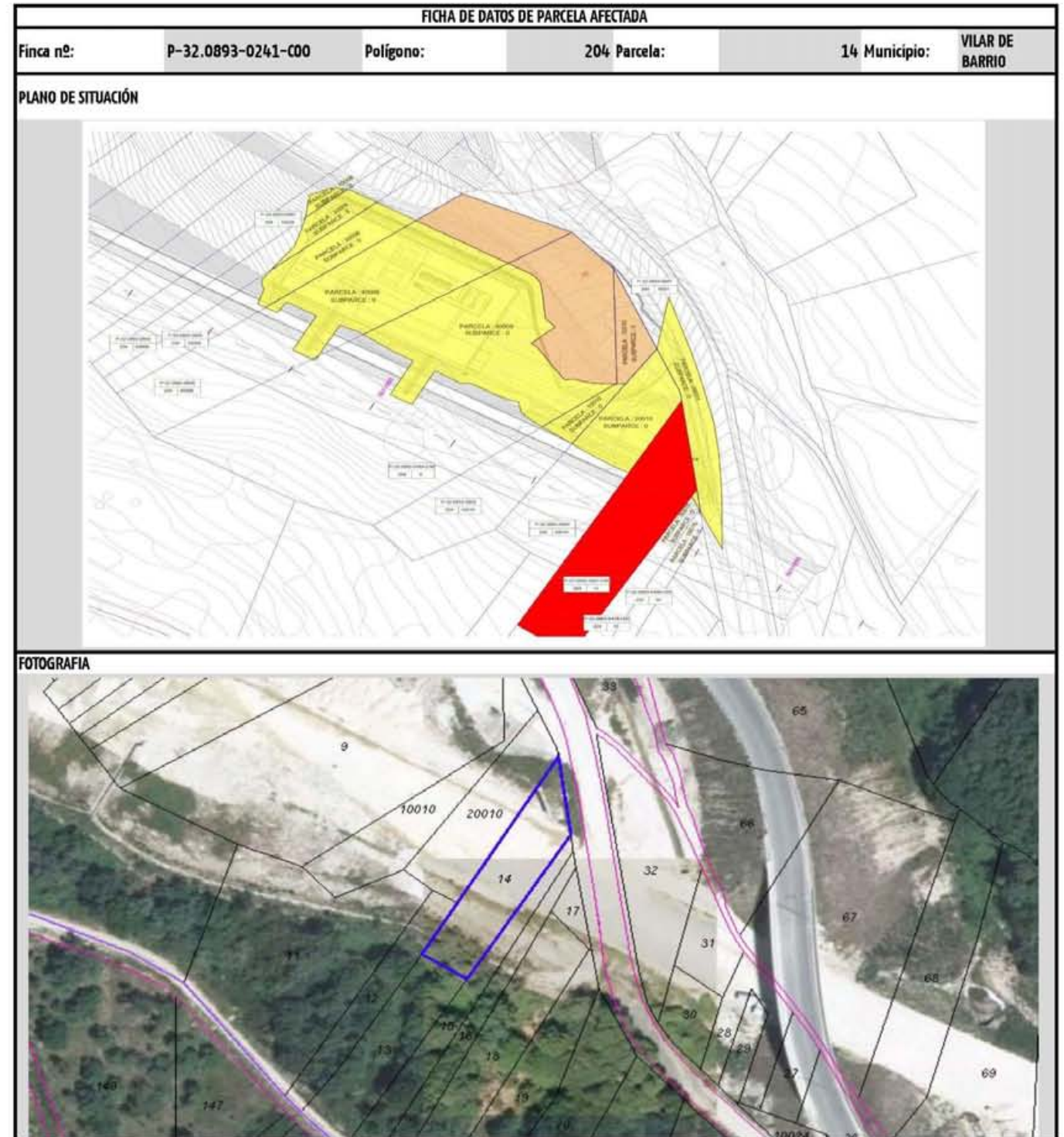
FICHA DE DATOS DE PARCELA AFECTADA					
Finca nº:	P-32.0893-0812-C01	Polígono:	14	Parcela:	173
Municipio:	VILAR DE BARRIO				
PLANO DE SITUACIÓN					
FOTOGRAFIA					

APÉNDICE 3.7 ATF 135.1

FICHA DE DATOS DE PARCELA AFECTADA						
PROYECTO:	PROYECTO BÁSICO DE LOS CENTROS DE AUTOTRANSFORMACIÓN ASOCIADOS DEL TRAMO PEDRALBA DE LA PRADERÍA-OURENSE DE LA LÍNEA DE ALTA VELOCIDAD MADRID-GALICIA					
TRAMO:	PEDRALBA DE LA PRADERÍA - OURENSE	SUBTRAMO:	PORTO - MIAMÁN	FECHA:	OCTUBRE-2017	
MUNICIPIO:	VILAR DE BARRIO	PROVINCIA:	OURENSE	Nº ORDEN:	P-32.0893-0207-C01	
COM. AUTÓNOMA:	GALICIA					
TITULARIDAD	DATOS DEL TITULAR/ES					
NOMBRE:	CONCELLO DE VILAR DE BARRIO					
DOMICILIO:	LG VILAR DE BARRIO					
LOCALIDAD:	VILAR DE BARRIO (OURENSE)					
C.P.:	32702					
TELÉFONO:						
REPRESENTANTE:						
DATOS CATASTRALES						
Para je	Superficie	13093 m²				
Polígono	204 Valor Catastral	0 €	Calificación Fiscal	VT Vía de comunicación de dominio público		
Parcela	9001 Liquidado imponible		Calificación Urb.	Rural		
Ref. Catastral	32090A204090010000AX					
CARACTERÍSTICAS DE LA FINCA						
NATURALEZA	Rural					
APROVECHAMIENTO ACTUAL	VT Vía de comunicación de dominio público					
AFECCIÓN						
Tipo de Afección (total o parcial)	Parcial	División de la parcela (S/No)		longitud (m):		
DERECHOS O GRAVÁMENES QUE PESAN SOBRE LA FINCA:						
BIENES AFECTADOS						
Subparcela	Aprovechamiento	Unidad	Expropiación Definitiva (m²)	Servidumbre (m²)	Ocupación Temporal (m²)	Total Afección
-	VT Vía de comunicación de dominio público	m²	320	0	0	320
Total Afección es:			320	0	0	320
CONSTRUCCIONES AFECTADAS Y OTROS ELEMENTOS VALORABLES:						
TIPO	DESCRIPCIÓN					



FICHA DE DATOS DE PARCELA AFECTADA						
PROYECTO:	PROYECTO BÁSICO DE LOS CENTROS DE AUTOTRANSFORMACIÓN ASOCIADOS DEL TRAMO PEDRALBA DE LA PRADERÍA-OURENSE DE LA LÍNEA DE ALTA VELOCIDAD MADRID-GALICIA					
TRAMO:	PEDRALBA DE LA PRADERÍA - OURENSE	SUBTRAMO:	PORTO - MIAMÁN	FECHA:	OCTUBRE-2017	
MUNICIPIO:	VILAR DE BARRIO	PROVINCIA:	ORENSE	Nº ORDEN:	P-32.0893-0241-C00	
COM. AUTÓNOMA:	GALICIA					
TITULARIDAD	DATOS DEL TITULAR/ES					
NOMBRE:	GOMEZ ARAUJO, MARIA DELFINA					
DOMICILIO:	CL ANTONIO PUGA 21 PI:02					
LOCALIDAD:	OURENSE (OURENSE)					
C.P.:	32002					
TELÉFONO:						
REPRESENTANTE:						
DATOS CATASTRALES						
Paraje		Superficie	863 m ²	Calificación Fiscal	C Labor o Labradío secoano	
Polígono	204	Valor Catastral	47,51 €	Calificación Urb.	Rural	
Parcela	14	Liquidado imponible				
Ref. Catastral	32090A204000140000AZ					
CARACTERÍSTICAS DE LA FINCA						
NATURALEZA	Rural					
APROVECHAMIENTO ACTUAL	C Labor o Labradío secoano					
AFECCIÓN						
Tipo de Afección (total/parcial)	Parcial	División de la parcela (S/No)		Longitud (m):		
DERECHOS O GRAVÁMENES QUE PESAN SOBRE LA FINCA:						
BIENES AFECTADOS						
Subparcela	Aprovechamiento	Unidad	Expropiación Definitiva (m ²)	Servidumbre (m ²)	Ocupación Temporal (m ²)	Total Afección
-	C Labor o Labradío secoano	m ²	178	0	0	178
Total Afecciones:			178	0	0	178
CONSTRUCCIONES AFECTADAS Y OTROS ELEMENTOS VALORABLES:						
TIPO	DESCRIPCIÓN					



FICHA DE DATOS DE PARCELA AFECTADA						
PROYECTO:	PROYECTO BÁSICO DE LOS CENTROS DE AUTOTRANSFORMACIÓN ASOCIADOS DEL TRAMO PEDRALBA DE LA PRADERÍA-OURENSE DE LA LÍNEA DE ALTA VELOCIDAD MADRID-GALICIA					
TRAMO:	PEDRALBA DE LA PRADERÍA - OURENSE	SUBTRAMO:	PORTO - MIAMÁN	FECHA:	OCTUBRE-2017	
MUNICIPIO:	VILAR DE BARRIO	PROVINCIA:	ORENSE	Nº ORDEN:	P-32.0893-0264-C00	
COM. AUTÓNOMA:	GALICIA					
TITULARIDAD	DATOS DEL TITULAR/ES					
NOMBRE:	GARRIDO ESTEVEZ, MODESTO					
DOMICILIO:	LG MAUS 1					
LOCALIDAD:	VILAR DEL BARRIO (OURENSE)					
C.P.:	32702					
TELÉFONO:						
REPRESENTANTE:						
DATOS CATASTRALES						
Paraje		Superficie	3710 m ²			
Polígono	204	Valor Catastral	204,63 €	Calificación Fiscal	C Labor o Labradío secoano	
Parcela	9	Liquidado imponible		Calificación Urb.	Rural	
Ref. Catastral	32090A204000090000AE					
CARACTERÍSTICAS DE LA FINCA						
NATURALEZA	Rural					
APROVECHAMIENTO ACTUAL	C Labor o Labradío secoano					
AFECCIÓN						
Tipo de Afección (total/parcial)	Parcial	División de la parcela (S/No)		Longitud (m):		
DERECHOS O GRAVÁMENES QUE PESAN SOBRE LA FINCA:						
BIENES AFECTADOS						
Subparcela	Aprovechamiento	Unidad	Expropiación Definitiva (m ²)	Servidumbre (m ²)	Ocupación Temporal (m ²)	Total Afección
-	C Labor o Labradío secoano	m ²	1026	0	569	1595
Total Afecciones:			1026	0	569	1595
CONSTRUCCIONES AFECTADAS Y OTROS ELEMENTOS VALORABLES:						
TIPO	DESCRIPCIÓN					

FICHA DE DATOS DE PARCELA AFECTADA					
Finca nº:	P-32.0893-0264-C00	Polígono:	204	Parcela:	9
Municipio:	VILAR DE BARRIO				
PLANO DE SITUACIÓN					
FOTOGRAFIA					

FICHA DE DATOS DE PARCELA AFECTADA						
PROYECTO:	PROYECTO BÁSICO DE LOS CENTROS DE AUTOTRANSFORMACIÓN ASOCIADOS DEL TRAMO PEDRALBA DE LA PRADERÍA-OURENSE DE LA LÍNEA DE ALTA VELOCIDAD MADRID-GALICIA					
TRAMO:	PEDRALBA DE LA PRADERÍA - OURENSE	SUBTRAMO:	PORTO - MIAMÁN	FECHA:	OCTUBRE-2017	
MUNICIPIO:	VILAR DE BARRIO	PROVINCIA:	ORENSE	Nº ORDEN:	P-32.0893-0270-C01	
COM. AUTÓNOMA:	GALICIA					
TITULARIDAD	DATOS DEL TITULAR/ES					
NOMBRE:	EN INVESTIGACION ARTICULO 47 DE LA LEY 33/2003					
DOMICILIO:	DESCONOCIDO					
LOCALIDAD:	DESCONOCIDO					
C.P.:	DESCONOCIDO					
TELÉFONO:						
REPRESENTANTE:						
DATOS CATASTRALES						
Paraje		Superficie	639 m ²			
Polígono	204	Valor Catastral	35,12 €	Calificación Fiscal	C Labor o Labradío secoano	
Parcela	15	Liquidado imponible		Calificación Urb.	Rural	
Ref. Catastral	32090A204000150000AU					
CARACTERÍSTICAS DE LA FINCA						
NATURALEZA	Rural					
APROVECHAMIENTO ACTUAL	C Labor o Labradío secoano					
AFECCIÓN						
Tipo de Afección (total/parcial)	Parcial	División de la parcela (S/No)		Longitud (m):		
DERECHOS O GRAVÁMENES QUE PESAN SOBRE LA FINCA:						
BIENES AFECTADOS						
Subparcela	Aprovechamiento	Unidad	Expropiación Definitiva (m ²)	Servidumbre (m ²)	Ocupación Temporal (m ²)	Total Afección
-	C Labor o Labradío secoano	m ²	4	0	0	4
Total Afecciones:			4	0	0	4
CONSTRUCCIONES AFECTADAS Y OTROS ELEMENTOS VALORABLES:						
TIPO	DESCRIPCIÓN					

FICHA DE DATOS DE PARCELA AFECTADA					
Finca nº:	P-32.0893-0270-C01	Polígono:	204	Parcela:	15
Municipio:	VILAR DE BARRIO				
PLANO DE SITUACIÓN					
FOTOGRAFIA					

FICHA DE DATOS DE PARCELA AFECTADA						
PROYECTO:	PROYECTO BÁSICO DE LOS CENTROS DE AUTOTRANSFORMACIÓN ASOCIADOS DEL TRAMO PEDRALBA DE LA PRADERÍA-OURENSE DE LA LÍNEA DE ALTA VELOCIDAD MADRID-GALICIA					
TRAMO:	PEDRALBA DE LA PRADERÍA - OURENSE	SUBTRAMO:	PORTO - MIAMÁN	FECHA:	OCTUBRE-2017	
MUNICIPIO:	VILAR DE BARRIO	PROVINCIA:	ORENSE	Nº ORDEN:	P-32.0893-0272-C00	
COM. AUTÓNOMA:	GALICIA					
TITULARIDAD	DATOS DEL TITULAR/ES					
NOMBRE:	FERNANDEZ PEÑA, MARIA DOLORES					
DOMICILIO:	CL MANUEL NUÑEZ 3 PI:02 PT:2 OFICINA 2					
LOCALIDAD:	VIGO (PONTEVEDRA)					
C.P.:	36203					
TELÉFONO:						
REPRESENTANTE:						
DATOS CATASTRALES						
Paraje		Superficie	644 m ²			
Polígono	204	Valor Catastral	0,85 €	Calificación Fiscal	MT Matorral	
Parcela	30008	Liquidado imponible		Calificación Urb.	Rural	
Ref. Catastral	32090A204300080000AU					
CARACTERÍSTICAS DE LA FINCA						
NATURALEZA	Rural					
APROVECHAMIENTO ACTUAL	MT Matorral					
AFECCIÓN						
Tipo de Afección (total/parcial)	Parcial	División de la parcela (S/No)		Longitud (m):		
DERECHOS O GRAVÁMENES QUE PESAN SOBRE LA FINCA:						
BIENES AFECTADOS						
Subparcela	Aprovechamiento	Unidad	Expropiación Definitiva (m ²)	Servidumbre (m ²)	Ocupación Temporal (m ²)	Total Afección
	MT Matorral	m ²	286	0	0	286
Total Afecciones:			286	0	0	286
CONSTRUCCIONES AFECTADAS Y OTROS ELEMENTOS VALORABLES:						
TIPO	DESCRIPCIÓN					

FICHA DE DATOS DE PARCELA AFECTADA					
Finca nº:	P-32.0893-0272-C00	Polígono:	204	Parcela:	30008
Municipio:	VILAR DE BARRIO				
PLANO DE SITUACIÓN					
FOTOGRAFIA					

FICHA DE DATOS DE PARCELA AFECTADA						
PROYECTO:	PROYECTO BÁSICO DE LOS CENTROS DE AUTOTRANSFORMACIÓN ASOCIADOS DEL TRAMO PEDRALBA DE LA PRADERÍA-OURENSE DE LA LÍNEA DE ALTA VELOCIDAD MADRID-GALICIA					
TRAMO:	PEDRALBA DE LA PRADERÍA - OURENSE	SUBTRAMO:	PORTO - MIAMÁN	FECHA:	OCTUBRE-2017	
MUNICIPIO:	VILAR DE BARRIO	PROVINCIA:	ORENSE	Nº ORDEN:	P-32.0893-0279-COO	
COM. AUTÓNOMA:	GALICIA					
TITULARIDAD	DATOS DEL TITULAR/ES					
NOMBRE:	BOUZO GONZALEZ, EDUVIGIS					
DOMICILIO:	CL NTA SRA DESAMPARADOS 93 Es:B PI:01 Pt:1					
LOCALIDAD:	L'HOSPITALET DE LLOBREGAT (BARCELONA)					
C.P.:	08904					
TELÉFONO:						
REPRESENTANTE:						
DATOS CATASTRALES						
Paraje		Superficie	818 m ²			
Polígono	204	Valor Catastral	45,03 €	Calificación Fiscal	C Labor o Labradío seco	
Parcela	10010	Liquidado imponible		Calificación Urb.	Rural	
Ref. Catastral	32090A204100100000AB					
CARACTERÍSTICAS DE LA FINCA						
NATURALEZA	Rural					
APROVECHAMIENTO ACTUAL	C Labor o Labradío seco					
AFECCIÓN						
Tipo de Afección (total/parcial)	Parcial	División de la parcela (S/No)		Longitud (m):		
DERECHOS O GRAVÁMENES QUE PESAN SOBRE LA FINCA:						
BIENES AFECTADOS						
Subparcela	Aprovechamiento	Unidad	Expropiación Definitiva (m ²)	Servidumbre (m ²)	Ocupación Temporal (m ²)	Total Afección
-	C Labor o Labradío seco	m ²	88	0	143	231
Total Afecciones:			88	0	143	231
CONSTRUCCIONES AFECTADAS Y OTROS ELEMENTOS VALORABLES:						
TIPO	DESCRIPCIÓN					

FICHA DE DATOS DE PARCELA AFECTADA					
Finca nº:	P-32.0893-0279-COO	Polígono:	204	Parcela:	10010
				Municipio:	VILAR DE BARRIO
PLANO DE SITUACIÓN					
FOTOGRAFIA					

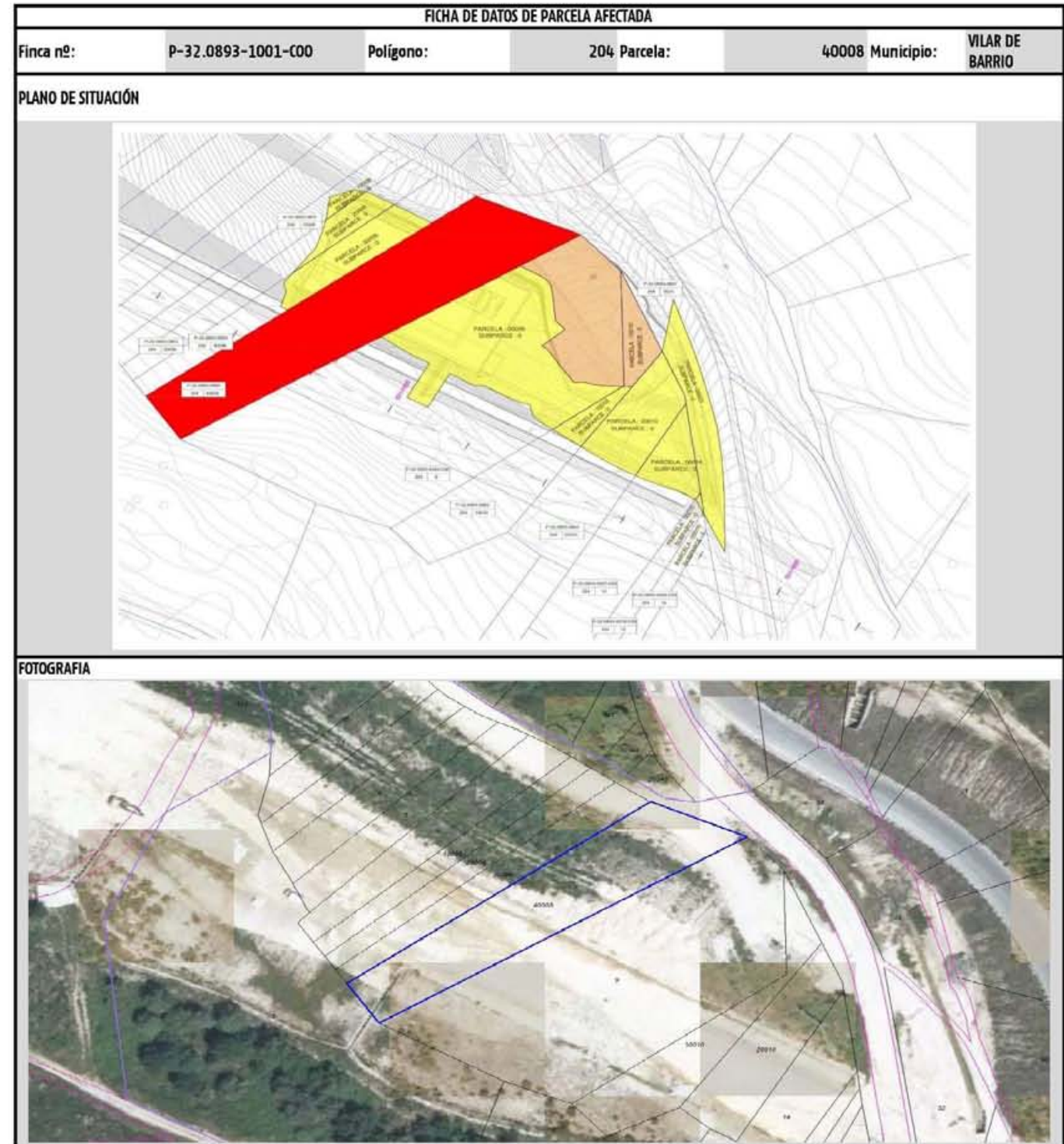
FICHA DE DATOS DE PARCELA AFECTADA						
PROYECTO:	PROYECTO BÁSICO DE LOS CENTROS DE AUTOTRANSFORMACIÓN ASOCIADOS DEL TRAMO PEDRALBA DE LA PRADERÍA-OURENSE DE LA LÍNEA DE ALTA VELOCIDAD MADRID-GALICIA					
TRAMO:	PEDRALBA DE LA PRADERÍA - OURENSE	SUBTRAMO:	PORTO - MIAMÁN	FECHA:	OCTUBRE-2017	
MUNICIPIO:	VILAR DE BARRIO	PROVINCIA:	ORENSE	Nº ORDEN:	P-32.0893-0282-C01	
COM. AUTÓNOMA:	GALICIA					
TITULARIDAD	DATOS DEL TITULAR/ES					
NOMBRE:	BOUZO GONZALEZ, EDUVIGIS					
DOMICILIO:	CL NTA SRA DESAMPARADOS 93 Es:B PI:01 Pt:1					
LOCALIDAD:	L'HOSPITALET DE LLOBREGAT (BARCELONA)					
C.P.:	08904					
TELÉFONO:						
REPRESENTANTE:						
DATOS CATASTRALES						
Paraje		Superficie	524 m ²			
Polígono	204	Valor Catastral	28,77 €	Calificación Fiscal	C Labor o Labradío secoano	
Parcela	16	Liquidado imponible		Calificación Urb.	Rural	
Ref. Catastral	32090A204000160000AH					
CARACTERÍSTICAS DE LA FINCA						
NATURALEZA	Rural					
APROVECHAMIENTO ACTUAL	C Labor o Labradío secoano					
AFECCIÓN						
Tipo de Afección (total/parcial)	Parcial	División de la parcela (S/No)		Longitud (m):		
DERECHOS O GRAVÁMENES QUE PESAN SOBRE LA FINCA:						
BIENES AFECTADOS						
Subparcela	Aprovechamiento	Unidad	Expropiación Definitiva (m ²)	Servidumbre (m ²)	Ocupación Temporal (m ²)	Total Afección
-	C Labor o Labradío secoano	m ²	0	0	0	0
Total Afecciones:			0	0	0	0
CONSTRUCCIONES AFECTADAS Y OTROS ELEMENTOS VALORABLES:						
TIPO	DESCRIPCIÓN					

FICHA DE DATOS DE PARCELA AFECTADA					
Finca nº:	P-32.0893-0282-C01	Polígono:	204	Parcela:	16
Municipio:	VILAR DE BARRIO				
PLANO DE SITUACIÓN					
FOTOGRAFIA					

FICHA DE DATOS DE PARCELA AFECTADA						
PROYECTO:	PROYECTO BÁSICO DE LOS CENTROS DE AUTOTRANSFORMACIÓN ASOCIADOS DEL TRAMO PEDRALBA DE LA PRADERÍA-OURENSE DE LA LÍNEA DE ALTA VELOCIDAD MADRID-GALICIA					
TRAMO:	PEDRALBA DE LA PRADERÍA - OURENSE	SUBTRAMO:	PORTO - MIAMÁN	FECHA:	OCTUBRE-2017	
MUNICIPIO:	VILAR DE BARRIO	PROVINCIA:	ORENSE	Nº ORDEN:	P-32.0893-1000-C00	
COM. AUTÓNOMA:	GALICIA					
TITULARIDAD	DATOS DEL TITULAR/ES					
NOMBRE:	BOUZO GONZALEZ, MARIA MONTSERRAT					
DOMICILIO:	LG MAUS					
LOCALIDAD:	VILAR DE BARRIO (OURENSE)					
C.P.:	32705					
TELÉFONO:						
REPRESENTANTE:						
DATOS CATASTRALES						
Paraje		Superficie	497 m ²			
Polígono	204	Valor Catastral	0,65 €	Calificación Fiscal	MT Matorral	
Parcela	20008	Liquidado imponible		Calificación Urb.	Rural	
Ref. Catastral	32090A204200080000AK					
CARACTERÍSTICAS DE LA FINCA						
NATURALEZA	Rural					
APROVECHAMIENTO ACTUAL	MT Matorral					
AFECCIÓN						
Tipo de Afección (total/parcial)	Parcial	División de la parcela (S/No)		Longitud (m):		
DERECHOS O GRAVÁMENES QUE PESAN SOBRE LA FINCA:						
BIENES AFECTADOS						
Subparcela	Aprovechamiento	Unidad	Expropiación Definitiva (m ²)	Servidumbre (m ²)	Ocupación Temporal (m ²)	Total Afección
-	MT Matorral	m ²	118	0	0	118
Total Afecciones:			118	0	0	118
CONSTRUCCIONES AFECTADAS Y OTROS ELEMENTOS VALORABLES:						
TIPO	DESCRIPCIÓN					

FICHA DE DATOS DE PARCELA AFECTADA					
Finca nº:	P-32.0893-1000-C00	Polígono:	204	Parcela:	20008
Municipio:	VILAR DE BARRIO				
PLANO DE SITUACIÓN					
FOTOGRAFIA					

FICHA DE DATOS DE PARCELA AFECTADA						
PROYECTO:	PROYECTO BÁSICO DE LOS CENTROS DE AUTOTRANSFORMACIÓN ASOCIADOS DEL TRAMO PEDRALBA DE LA PRADERÍA-OURENSE DE LA LÍNEA DE ALTA VELOCIDAD MADRID-GALICIA					
TRAMO:	PEDRALBA DE LA PRADERÍA - OURENSE	SUBTRAMO:	PORTO - MIAMÁN	FECHA:	OCTUBRE-2017	
MUNICIPIO:	VILAR DE BARRIO	PROVINCIA:	ORENSE	Nº ORDEN:	P-32.0893-1001-C00	
COM. AUTÓNOMA:	GALICIA					
TITULARIDAD	DATOS DEL TITULAR/ES					
NOMBRE:	BOUZO GONZALEZ, MARIA MONTSERRAT					
DOMICILIO:	LG MAUS					
LOCALIDAD:	VILAR DE BARRIO (OURENSE)					
C.P.:	32705					
TELÉFONO:						
REPRESENTANTE:						
DATOS CATASTRALES						
Paraje		Superficie	1719 m ²			
Polígono	204	Valor Catastral	2,5 €	Calificación Fiscal	MT Matorral	
Parcela	40008	Liquidado imponible		Calificación Urb.	Rural	
Ref. Catastral	32090A204400080000AL					
CARACTERÍSTICAS DE LA FINCA						
NATURALEZA	Rural					
APROVECHAMIENTO ACTUAL	MT Matorral					
AFECCIÓN						
Tipo de Afección (total/parcial)	Parcial	División de la parcela (S/No)		Longitud (m):		
DERECHOS O GRAVÁMENES QUE PESAN SOBRE LA FINCA:						
BIENES AFECTADOS						
Subparcela	Aprovechamiento	Unidad	Expropiación Definitiva (m ²)	Servidumbre (m ²)	Ocupación Temporal (m ²)	Total Afección
-	MT Matorral	m ²	748	0	292	1040
Total Afecciones:			748	0	292	1040
CONSTRUCCIONES AFECTADAS Y OTROS ELEMENTOS VALORABLES:						
TIPO	DESCRIPCIÓN					



FICHA DE DATOS DE PARCELA AFECTADA						
PROYECTO:	PROYECTO BÁSICO DE LOS CENTROS DE AUTOTRANSFORMACIÓN ASOCIADOS DEL TRAMO PEDRALBA DE LA PRADERÍA-OURENSE DE LA LÍNEA DE ALTA VELOCIDAD MADRID-GALICIA					
TRAMO:	PEDRALBA DE LA PRADERÍA - OURENSE	SUBTRAMO:	PORTO - MIAMÁN	FECHA:	OCTUBRE-2017	
MUNICIPIO:	VILAR DE BARRIO	PROVINCIA:	ORENSE	Nº ORDEN:	P-32.0893-1002-C00	
COM. AUTÓNOMA:	GALICIA					
TITULARIDAD	DATOS DEL TITULAR/ES					
NOMBRE:	ALVAREZ SOUTO, RAMON					
DOMICILIO:	CL SOUTO SANIN 2 PI:01					
LOCALIDAD:	OURENSE (OURENSE)					
C.P.:	32004					
TELÉFONO:						
REPRESENTANTE:						
DATOS CATASTRALES						
Paraje		Superficie	446 m ²			
Polígono	204	Valor Catastral	0,61 €	Calificación Fiscal	MT Matorral	
Parcela	10008	Liquidado imponible		Calificación Urb.	Rural	
Ref. Catastral	32090A204100080000AY					
CARACTERÍSTICAS DE LA FINCA						
NATURALEZA	Rural					
APROVECHAMIENTO ACTUAL	MT Matorral					
AFECCIÓN						
Tipo de Afección (total/parcial)	Parcial	División de la parcela (S/No)		Longitud (m):		
DERECHOS O GRAVÁMENES QUE PESAN SOBRE LA FINCA:						
BIENES AFECTADOS						
Subparcela	Aprovechamiento	Unidad	Expropiación Definitiva (m ²)	Servidumbre (m ²)	Ocupación Temporal (m ²)	Total Afección
	MT Matorral	m ²	27	0	0	27
Total Afecciones:			27	0	0	27
CONSTRUCCIONES AFECTADAS Y OTROS ELEMENTOS VALORABLES:						
TIPO	DESCRIPCIÓN					

FICHA DE DATOS DE PARCELA AFECTADA					
Finca nº:	P-32.0893-1002-C00	Polígono:	204	Parcela:	10008
Municipio:	VILAR DE BARRIO				
PLANO DE SITUACIÓN					
FOTOGRAFIA					

FICHA DE DATOS DE PARCELA AFECTADA						
PROYECTO:	PROYECTO BÁSICO DE LOS CENTROS DE AUTOTRANSFORMACIÓN ASOCIADOS DEL TRAMO PEDRALBA DE LA PRADERÍA-OURENSE DE LA LÍNEA DE ALTA VELOCIDAD MADRID-GALICIA					
TRAMO:	PEDRALBA DE LA PRADERÍA - OURENSE	SUBTRAMO:	PORTO - MIAMÁN	FECHA:	OCTUBRE-2017	
MUNICIPIO:	VILAR DE BARRIO	PROVINCIA:	ORENSE	Nº ORDEN:	P-32.0893-1017-C00	
COM. AUTÓNOMA:	GALICIA					
TITULARIDAD	DATOS DEL TITULAR/ES					
NOMBRE:	BOUZO GONZALEZ, MARIA MONTSERRAT					
DOMICILIO:	LG MAUS					
LOCALIDAD:	VILAR DE BARRIO (OURENSE)					
C.P.:	32705					
TELÉFONO:						
REPRESENTANTE:						
DATOS CATASTRALES						
Paraje		Superficie	805 m ²			
Polígono	204	Valor Catastral	44,29 €	Calificación Fiscal	C Labor o Labradío secoano	
Parcela	20010	Liquidado imponible		Calificación Urb.	Rural	
Ref. Catastral	32090A204200100000A0					
CARACTERÍSTICAS DE LA FINCA						
NATURALEZA	Rural					
APROVECHAMIENTO ACTUAL	C Labor o Labradío secoano					
AFECCIÓN						
Tipo de Afección (total/parcial)	Parcial	División de la parcela (S/No)		longitud (m):		
DERECHOS O GRAVÁMENES QUE PESAN SOBRE LA FINCA:						
BIENES AFECTADOS						
Subparcela	Aprovechamiento	Unidad	Expropiación Definitiva (m ²)	Servidumbre (m ²)	Ocupación Temporal (m ²)	Total Afección
-	C Labor o Labradío secoano	m ²	357	0	0	357
Total Afecciones:			357	0	0	357
CONSTRUCCIONES AFECTADAS Y OTROS ELEMENTOS VALORABLES:						
TIPO	DESCRIPCIÓN					

FICHA DE DATOS DE PARCELA AFECTADA						
Finca nº:	P-32.0893-1017-C00	Polígono:	204	Parcela:	20010	Municipio: VILAR DE BARRIO
PLANO DE SITUACIÓN						
FOTOGRAFIA						

APÉNDICE 3.8 ATI 135.2

FICHA DE DATOS DE PARCELA AFECTADA						
PROYECTO:	PROYECTO BÁSICO DE LOS CENTROS DE AUTOTRANSFORMACIÓN ASOCIADOS DEL TRAMO PEDRALBA DE LA PRADERÍA-OURENSE DE LA LÍNEA DE ALTA VELOCIDAD MADRID-GALICIA					
TRAMO:	PEDRALBA DE LA PRADERÍA - OURENSE	SUBTRAMO:	PONTEAMBÍA - TABOADELA	FECHA:	OCTUBRE -2017	
MUNICIPIO:	XUNQUEIRA DE AMBIA	PROVINCIA:	ORENSE	Nº ORDEN:	P-32.0369-0045-C00	
COM. AUTÓNOMA:	GALICIA					
TITULARIDAD	DATOS DEL TITULAR/ES					
NOMBRE:	IGLESIAS CID, MARIA LUZ Y HNOS. IGLESIAS CID					
DOMICILIO:	LG SAN ANDRÉS					
LOCALIDAD:	XUNQUEIRA DE AMBÍA (OURENSE)					
C.P.:	32678					
TELÉFONO:						
REPRESENTANTE:						
DATOS CATASTRALES						
Paraje		Superficie	4497 m ²	Calificación Fiscal	MT Matorral	
Polígono	2	Valor Catastral	4,42 €	Calificación Urb.	Rural	
Parcela	673	Líquido imponible				
Ref. Catastral	32037A002006730000FH					
CARACTERÍSTICAS DE LA FINCA						
NATURALEZA	Rural					
APROVECHAMIENTO ACTUAL	MT Matorral					
AFECCIÓN						
Tipo de Afección (total/parcial)	Parcial	División de la parcela (S/No)		Longitud (m):		
DERECHOS O GRAVÁMENES QUE PESAN SOBRE LA FINCA:						
BIENES AFECTADOS						
Subparcela	Aprovechamiento	Unidad	Expropiación Definitiva (m ²)	Servidumbre (m ²)	Ocupación Temporal (m ²)	Total Afección
-	MT Matorral	m ²	196	0	0	196
Total Afecciones:			196	0	0	196
CONSTRUCCIONES AFECTADAS Y OTROS ELEMENTOS VALORABLES:						
TIPO	DESCRIPCIÓN					

FICHA DE DATOS DE PARCELA AFECTADA					
Finca nº:	P-32.0369-0045-C00	Polígono:	2	Parcela:	673
Municipio:	XUNQUEIRA DE AMBIA				
PLANO DE SITUACIÓN					
FOTOGRAFIA					

FICHA DE DATOS DE PARCELA AFECTADA						
PROYECTO:	PROYECTO BÁSICO DE LOS CENTROS DE AUTOTRANSFORMACIÓN ASOCIADOS DEL TRAMO PEDRALBA DE LA PRADERÍA-OURENSE DE LA LÍNEA DE ALTA VELOCIDAD MADRID-GALICIA					
TRAMO:	PEDRALBA DE LA PRADERÍA - ORENSE	SUBTRAMO:	PONTEAMBÍA - TABOADELA	FECHA:	OCTUBRE -2017	
MUNICIPIO:	XUNQUEIRA DE AMBIA	PROVINCIA:	ORENSE	Nº ORDEN:	P-32.0369-0046-C00	
COM. AUTÓNOMA:	GALICIA					
TITULARIDAD	DATOS DEL TITULAR/ES					
NOMBRE:	IGLESIAS CID, MARIA LUZ Y HNOS. IGLESIAS CID					
DOMICILIO:	LG SAN ANDRÉS					
LOCALIDAD:	XUNQUEIRA DE AMBÍA (OURENSE)					
C.P.:	32678					
TELÉFONO:						
REPRESENTANTE:						
DATOS CATASTRALES						
Paraje		Superficie	1487 m ²			
Polígono	2	Valor Catastral	1,38 €	Calificación Fiscal	MT Matorral	
Parcela	671	Líquido imponible		Calificación Urb.	Rural	
Ref. Catastral	32037A002006710000FZ					
CARACTERÍSTICAS DE LA FINCA						
NATURALEZA	Rural					
APROVECHAMIENTO ACTUAL	MT Matorral					
AFECCIÓN						
Tipo de Afección (total/parcial)	Parcial	División de la parcela (S/No)		Longitud (m):		
DERECHOS O GRAVÁMENES QUE PESAN SOBRE LA FINCA:						
BIENES AFECTADOS						
Subparcela	Aprovechamiento	Unidad	Expropiación Definitiva (m ²)	Servidumbre (m ²)	Ocupación Temporal (m ²)	Total Afección
-	MT Matorral	m ²	108	0	0	108
Total Afecciones:			108	0	0	108
CONSTRUCCIONES AFECTADAS Y OTROS ELEMENTOS VALORABLES:						
TIPO	DESCRIPCIÓN					

FICHA DE DATOS DE PARCELA AFECTADA					
Finca nº:	P-32.0369-0046-C00	Polígono:	2	Parcela:	671
Municipio:	XUNQUEIRA DE AMBIA				
PLANO DE SITUACIÓN					
FOTOGRAFIA					

FICHA DE DATOS DE PARCELA AFECTADA						
PROYECTO:	PROYECTO BÁSICO DE LOS CENTROS DE AUTOTRANSFORMACIÓN ASOCIADOS DEL TRAMO PEDRALBA DE LA PRADERÍA-OURENSE DE LA LÍNEA DE ALTA VELOCIDAD MADRID-GALICIA					
TRAMO:	PEDRALBA DE LA PRADERÍA - OURENSE	SUBTRAMO:	PONTEAMBÍA - TABOADELA	FECHA:	OCTUBRE -2017	
MUNICIPIO:	XUNQUEIRA DE AMBIA	PROVINCIA:	ORENSE	Nº ORDEN:	P-32.0369-0048-C00	
COM. AUTÓNOMA:	GALICIA					
TITULARIDAD	DATOS DEL TITULAR/ES					
NOMBRE:	CONCELLO DE XUNQUEIRA DE AMBIA					
DOMICILIO:	CL ARTURO PEREZ SERANTES					
LOCALIDAD:	XUNQUEIRA DE AMBIA (OURENSE)					
C.P.:	32670					
TELÉFONO:						
REPRESENTANTE:						
DATOS CATASTRALES						
Paraje	Superficie	20477 m²				
Polígono	2 Valor Catastral	0 €		Calificación Fiscal	VT Vía de comunicación de dominio público	
Parcela	9024 Liquido imponible			Calificación Urb.	Rural	
Ref. Catastral	32037A002090240000FU					
CARACTERÍSTICAS DE LA FINCA						
NATURALEZA	Rural					
APROVECHAMIENTO ACTUAL	VT Vía de comunicación de dominio público					
AFECCIÓN						
Tipo de Afección (total/parcial)	Parcial	División de la parcela (S/No)			Longitud (m):	
DERECHOS O GRAVÁMENES QUE PESAN SOBRE LA FINCA:						
BIENES AFECTADOS						
Subparcela	Aprovechamiento	Unidad	Expropiación Definitiva (m²)	Servidumbre (m²)	Ocupación Temporal (m²)	Total Afección
-	VT Vía de comunicación de dominio público	m²	75	0	0	75
Total Afecciones:			75	0	0	75
CONSTRUCCIONES AFECTADAS Y OTROS ELEMENTOS VALORABLES:						
TIPO	DESCRIPCIÓN					

FICHA DE DATOS DE PARCELA AFECTADA					
Finca nº:	P-32.0369-0048-C00	Polígono:	2	Parcela:	9024 Municipio: XUNQUEIRA DE AMBIA
PLANO DE SITUACIÓN					
FOTOGRAFIA					

FICHA DE DATOS DE PARCELA AFECTADA						
PROYECTO:	PROYECTO BÁSICO DE LOS CENTROS DE AUTOTRANSFORMACIÓN ASOCIADOS DEL TRAMO PEDRALBA DE LA PRADERÍA-OURENSE DE LA LÍNEA DE ALTA VELOCIDAD MADRID-GALICIA					
TRAMO:	PEDRALBA DE LA PRADERÍA - OURENSE	SUBTRAMO:	PONTEAMBÍA - TABOADELA	FECHA:	OCTUBRE -2017	
MUNICIPIO:	XUNQUEIRA DE AMBIA	PROVINCIA:	ORENSE	Nº ORDEN:	P-32.0369-0049-C03	
COM. AUTÓNOMA:	GALICIA					
TITULARIDAD	DATOS DEL TITULAR/ES					
NOMBRE:	CABO BORRAIO, ANTONIO					
DOMICILIO:	LG SAN ANDRÉS 1					
LOCALIDAD:	XUNQUEIRA DE AMBÍA (OURENSE)					
C.P.:	32678					
TELÉFONO:						
REPRESENTANTE:						
DATOS CATASTRALES						
Paraje		Superficie	4917 m²	Calificación Fiscal	C Labor o Labradío seco	
Polígono	2	Valor Catastral	744,31 €	Calificación Urb.	Rural	
Parcela	661	Liquidado imponible				
Ref. Catastral	32037A002006610000FR					
CARACTERÍSTICAS DE LA FINCA						
NATURALEZA	Rural					
APROVECHAMIENTO ACTUAL	C Labor o Labradío seco					
AFECCIÓN						
Tipo de Afección (total/parcial)	Parcial	División de la parcela (S/No)		Longitud (m):		
DERECHOS O GRAVÁMENES QUE PESAN SOBRE LA FINCA:						
BIENES AFECTADOS						
Subparcela	Aprovechamiento	Unidad	Expropiación Definitiva (m²)	Servidumbre (m²)	Ocupación Temporal (m²)	Total Afección
-	C Labor o labradío seco	m²	1167	0	339	1505
Total Afecciones:			1167	0	339	1505
CONSTRUCCIONES AFECTADAS Y OTROS ELEMENTOS VALORABLES:						
TIPO	DESCRIPCIÓN					

FICHA DE DATOS DE PARCELA AFECTADA					
Finca nº:	P-32.0369-0049-C03	Polígono:	2	Parcela:	661
Municipio:	XUNQUEIRA DE AMBIA				
PLANO DE SITUACIÓN					
FOTOGRAFIA					

FICHA DE DATOS DE PARCELA AFECTADA						
PROYECTO:	PROYECTO BÁSICO DE LOS CENTROS DE AUTOTRANSFORMACIÓN ASOCIADOS DEL TRAMO PEDRALBA DE LA PRADERÍA-OURENSE DE LA LÍNEA DE ALTA VELOCIDAD MADRID-GALICIA					
TRAMO:	PEDRALBA DE LA PRADERÍA - OURENSE	SUBTRAMO:	PONTEAMBÍA - TABOADELA	FECHA:	OCTUBRE -2017	
MUNICIPIO:	XUNQUEIRA DE AMBIA	PROVINCIA:	ORENSE	Nº ORDEN:	P-32.0369-0050-C03	
COM. AUTÓNOMA:	GALICIA					
TITULARIDAD	DATOS DEL TITULAR/ES					
NOMBRE:	LORENZO MUÑOZ, INES					
DOMICILIO:	LG MERI 53					
LOCALIDAD:	XUNQUEIRA DE AMBIA (OURENSE)					
C.P.:	32678					
TELÉFONO:						
REPRESENTANTE:						
DATOS CATASTRALES						
Paraje		Superficie	601 m ²			
Polígono		Valor Catastral	90,88 €	Calificación Fiscal	C Labor o Labradío secoano	
Parcela	662	Liquidado imponible		Calificación Urb.	Rural	
Ref. Catastral	32037A002006620000FD					
CARACTERÍSTICAS DE LA FINCA						
NATURALEZA	Rural					
APROVECHAMIENTO ACTUAL	C Labor o Labradío secoano					
AFECCIÓN						
Tipo de Afección (total/parcial)	Parcial	División de la parcela (S/No)		Longitud (m):		
DERECHOS O GRAVÁMENES QUE PESAN SOBRE LA FINCA:						
BIENES AFECTADOS						
Subparcela	Aprovechamiento	Unidad	Expropiación Definitiva (m ²)	Servidumbre (m ²)	Ocupación Temporal (m ²)	Total Afección
-	C Labor o labradío secoano	m ²	72	0	0	72
Total Afecciones:			72	0	0	72
CONSTRUCCIONES AFECTADAS Y OTROS ELEMENTOS VALORABLES:						
TIPO	DESCRIPCIÓN					

FICHA DE DATOS DE PARCELA AFECTADA					
Finca nº:	P-32.0369-0050-C03	Polígono:	2	Parcela:	662
Municipio:	XUNQUEIRA DE AMBIA				
PLANO DE SITUACIÓN					
FOTOGRAFIA					

APÉNDICE 3.9 ATI 135.3

FICHA DE DATOS DE PARCELA AFECTADA						
PROYECTO:	PROYECTO BÁSICO DE LOS CENTROS DE AUTOTRANSFORMACIÓN ASOCIADOS DEL TRAMO PEDRALBA DE LA PRADERÍA-OURENSE DE LA LÍNEA DE ALTA VELOCIDAD MADRID-GALICIA					
TRAMO:	PEDRALBA DE LA PRADERÍA - OURENSE					
MUNICIPIO:	ORENSE					
COM. AUTÓNOMA:	GALICIA					
TITULARIDAD:	DATOS DEL TITULAR/ES					
NOMBRE:	ADIF GERENCIA DE AREA DE PATRIMONIO Y URBANISMO NOROESTE					
DOMICILIO:	CL URIA S/N ESTACION OVIEDO PRIMERA PLANTA					
LOCALIDAD:	OVIEDO (ASTURIAS)					
C.P.:	15211					
TELÉFONO:						
REPRESENTANTE:						
DATOS CATASTRALES						
Paraje	Superficie 9525 m ²					
Polígono	169 Valor Catastral 84,25 €					
Parcela	54 Liquido imponible					
Ref. Catastral	32900A169000540000LS					
CARACTERÍSTICAS DE LA FINCA						
NATURALEZA	Rural					
APROVECHAMIENTO ACTUAL	MT Matorral					
AFECCIÓN						
Tipo de Afección (total/parcial)	Parcial					
División de la parcela (S/No)						
Longitud (m):						
DERECHOS O GRAVÁMENES QUE PESAN SOBRE LA FINCA:						
BIENES AFECTADOS						
Subparcela	Aprovechamiento	Unidad	Expropiación Definitiva (m ²)	Servidumbre (m ²)	Ocupación Temporal (m ²)	Total Afección
	MT Matorral	m ²	2266	0	0	2266
Total Afecciones:			2266	0	0	2266
CONSTRUCCIONES AFECTADAS Y OTROS ELEMENTOS VALORABLES:						
TIPO	DESCRIPCIÓN					

FICHA DE DATOS DE PARCELA AFECTADA			
Finca nº:	P-32.0548-0021	Polígono:	169 Parcela:
			54 Municipio: OURENSE
PLANO DE SITUACIÓN			
FOTOGRAFIA			

FICHA DE DATOS DE PARCELA AFECTADA						
PROYECTO:	PROYECTO BÁSICO DE LOS CENTROS DE AUTOTRANSFORMACIÓN ASOCIADOS DEL TRAMO PEDRALBA DE LA PRADERÍA-OURENSE DE LA LÍNEA DE ALTA VELOCIDAD MADRID-GALICIA					
TRAMO:	PEDRALBA DE LA PRADERÍA - OURENSE	SUBTRAMO:	TABOADELA-OURENSE	FECHA:	OCTUBRE-2017	
MUNICIPIO:	OURENSE	PROVINCIA:	OURENSE	Nº ORDEN:	P-32.0548-0022	
COM. AUTÓNOMA:	GALICIA					
TITULARIDAD	DATOS DEL TITULAR/ES					
NOMBRE:	ADIF GERENCIA DE AREA DE PATRIMONIO Y URBANISMO NOROESTE					
DOMICILIO:	CL URIA S/N ESTACION OVIEDO PRIMERA PLANTA					
LOCALIDAD:	OVIEDO (ASTURIAS)					
C.P.:	15211					
TELÉFONO:						
REPRESENTANTE:						
DATOS CATASTRALES						
Paraje		Superficie	8549 m ²			
Polígono	169	Valor Catastral	0 €	Calificación Fiscal	VI Vía de comunicación de dominio público	
Parcela	9006	Liquido imponible		Calificación Urb.	Rural	
Ref. Catastral	32900A169090060000LD					
CARACTERÍSTICAS DE LA FINCA						
NATURALEZA	Rural					
APROVECHAMIENTO ACTUAL	VI Vía de comunicación de dominio público					
AFECCIÓN						
Tipo de Afección (total/parcial)	Parcial	División de la parcela (S/No)		Longitud (m):		
DERECHOS O GRAVÁMENES QUE PESAN SOBRE LA FINCA:						
BIENES AFECTADOS						
Subparcela	Aprovechamiento	Unidad	Expropiación Definitiva (m ²)	Servidumbre (m ²)	Ocupación Temporal (m ²)	Total Afección
-	VI Vía de comunicación de dominio público	m ²	80	0	0	80
Total Afecciones:			80	0	0	80
CONSTRUCCIONES AFECTADAS Y OTROS ELEMENTOS VALORABLES:						
TIPO	DESCRIPCIÓN					

FICHA DE DATOS DE PARCELA AFECTADA						
Finca nº:	P-32.0548-0022	Polígono:	169	Parcela:	9006	Municipio: OURENSE
PLANO DE SITUACIÓN						
FOTOGRAFIA						

FICHA DE DATOS DE PARCELA AFECTADA						
PROYECTO:	PROYECTO BÁSICO DE LOS CENTROS DE AUTOTRANSFORMACIÓN ASOCIADOS DEL TRAMO PEDRALBA DE LA PRADERÍA-OURENSE DE LA LÍNEA DE ALTA VELOCIDAD MADRID-GALICIA					
TRAMO:	PEDRALBA DE LA PRADERÍA - OURENSE	SUBTRAMO:	TABOADELA-OURENSE	FECHA:	OCTUBRE-2017	
MUNICIPIO:	OURENSE	PROVINCIA:	OURENSE	Nº ORDEN:	P-32.0548-0023	
COM. AUTÓNOMA:	GALICIA					
TITULARIDAD	DATOS DEL TITULAR/ES					
NOMBRE:	MANSO PEREZ, MARIA					
DOMICILIO:	LG RAIRO CASA RAIMAR					
LOCALIDAD:	OURENSE (OURENSE)					
C.P.:	32005					
TELÉFONO:						
REPRESENTANTE:						
DATOS CATASTRALES						
Paraje		Superficie	90 m ²	Calificación Fiscal	MT Matorral Rural	
Polígono	169	Valor Catastral	0,69 €	Calificación Urb.	Rural	
Parcela	211	Liquido imponible				
Ref. Catastral	32900A169002110000LJ					
CARACTERÍSTICAS DE LA FINCA						
NATURALEZA	Rural					
APROVECHAMIENTO ACTUAL	MT Matorral					
AFECCIÓN						
Tipo de Afección (total/parcial)	Total	División de la parcela (S/No)		Longitud (m):		
DERECHOS O GRAVÁMENES QUE PESAN SOBRE LA FINCA:						
BIENES AFECTADOS						
Subparcela	Aprovechamiento	Unidad	Expropiación Definitiva (m ²)	Servidumbre (m ²)	Ocupación Temporal (m ²)	Total Afección
	MT Matorral	m ²	0	0	90	90
Total Afecciones:			0	0	90	90
CONSTRUCCIONES AFECTADAS Y OTROS ELEMENTOS VALORABLES:						
TIPO	DESCRIPCIÓN					

FICHA DE DATOS DE PARCELA AFECTADA					
Finca nº:	P-32.0548-0023	Polígono:	169	Parcela:	211 Municipio: OURENSE
PLANO DE SITUACIÓN					
FOTOGRAFIA					

FICHA DE DATOS DE PARCELA AFECTADA						
PROYECTO:	PROYECTO BÁSICO DE LOS CENTROS DE AUTOTRANSFORMACIÓN ASOCIADOS DEL TRAMO PEDRALBA DE LA PRADERÍA-OURENSE DE LA LÍNEA DE ALTA VELOCIDAD MADRID-GALICIA					
TRAMO:	PEDRALBA DE LA PRADERÍA - OURENSE					
MUNICIPIO:	ORENSE					
COM. AUTÓNOMA:	GALICIA					
TITULARIDAD:	DATOS DEL TITULAR/ES					
NOMBRE:	DOCABO AVILA, MANUEL					
DOMICILIO:	CL RUA DA ESTRADA VELLA 21					
LOCALIDAD:	OURENSE (OURENSE)					
C.P.:	32005					
TELÉFONO:						
REPRESENTANTE:						
DATOS CATASTRALES						
Paraje	Superficie 101 m ²					
Polígono	169 Valor Catastral 0,77 €					
Parcela	212 Liquido imponible					
Ref. Catastral	32900A169002120000LE					
CARACTERÍSTICAS DE LA FINCA						
NATURALEZA	Rural					
APROVECHAMIENTO ACTUAL	MT Matorral					
AFECCIÓN						
Tipo de Afección (total/parcial)	Total División de la parcela (S/No) Longitud (m):					
DERECHOS O GRAVÁMENES QUE PESAN SOBRE LA FINCA:						
BIENES AFECTADOS						
Subparcela	Aprovechamiento	Unidad	Expropiación Definitiva (m ²)	Servidumbre (m ²)	Ocupación Temporal (m ²)	Total Afección
	MT Matorral	m ²	0	0	101	101
Total Afecciones:			0	0	101	101
CONSTRUCCIONES AFECTADAS Y OTROS ELEMENTOS VALORABLES:						
TIPO	DESCRIPCIÓN					

FICHA DE DATOS DE PARCELA AFECTADA			
Finca nº:	P-32.0548-0024	Polígono:	169 Parcela:
			212 Municipio: OURENSE
PLANO DE SITUACIÓN			
FOTOGRAFIA			

FICHA DE DATOS DE PARCELA AFECTADA						
PROYECTO:	PROYECTO BÁSICO DE LOS CENTROS DE AUTOTRANSFORMACIÓN ASOCIADOS DEL TRAMO PEDRALBA DE LA PRADERÍA-OURENSE DE LA LÍNEA DE ALTA VELOCIDAD MADRID-GALICIA					
TRAMO:	PEDRALBA DE LA PRADERÍA - OURENSE					
MUNICIPIO:	OURENSE					
COM. AUTÓNOMA:	GALICIA					
SUBTRAMO:	TABOADELA-OURENSE					
PROVINCIA:	OURENSE					
FECHA:	OCTUBRE-2017					
Nº ORDEN:	P-32.0548-0025					
TITULARIDAD	DATOS DEL TITULAR/ES					
NOMBRE:	RODRIGUEZ LOSADA, LUIS JOSE					
DOMICILIO:	PZ PAZ NOVOA 1 PI:EN PL:3					
LOCALIDAD:	OURENSE (OURENSE)					
C.P.:	32003					
TELÉFONO:						
REPRESENTANTE:						
DATOS CATASTRALES						
Paraje	Superficie 192 m ²					
Polígono	169 Valor Catastral 1,57 €					
Parcela	213 Liquido imponible					
Ref. Catastral	32900A16900213000015					
CARACTERÍSTICAS DE LA FINCA						
NATURALEZA	Rural					
APROVECHAMIENTO ACTUAL	MT Matorral					
AFECCIÓN						
Tipo de Afección (total/parcial)	Total					
División de la parcela (S/No)						
Longitud (m):						
DERECHOS O GRAVÁMENES QUE PESAN SOBRE LA FINCA:						
BIENES AFECTADOS						
Subparcela	Aprovechamiento	Unidad	Expropiación Definitiva (m ²)	Servidumbre (m ²)	Ocupación Temporal (m ²)	Total Afección
-	MT Matorral	m ²	0	0	192	192
Total Afecciones:			0	0	192	192
CONSTRUCCIONES AFECTADAS Y OTROS ELEMENTOS VALORABLES:						
TIPO	DESCRIPCIÓN					

FICHA DE DATOS DE PARCELA AFECTADA			
Finca nº:	P-32.0548-0025	Polígono:	169 Parcela:
			213 Municipio:
			OURENSE
PLANO DE SITUACIÓN			
FOTOGRAFIA			

FICHA DE DATOS DE PARCELA AFECTADA						
PROYECTO:	PROYECTO BÁSICO DE LOS CENTROS DE AUTOTRANSFORMACIÓN ASOCIADOS DEL TRAMO PEDRALBA DE LA PRADERÍA-OURENSE DE LA LÍNEA DE ALTA VELOCIDAD MADRID-GALICIA					
TRAMO:	PEDRALBA DE LA PRADERÍA - OURENSE	SUBTRAMO:	TABOADELA-OURENSE	FECHA:	OCTUBRE-2017	
MUNICIPIO:	OURENSE	PROVINCIA:	OURENSE	Nº ORDEN:	P-32.0548-0026	
COM. AUTÓNOMA:	GALICIA					
TITULARIDAD	DATOS DEL TITULAR/ES					
NOMBRE:	IGLESIAS GONZALEZ, ROSINA (HEREDEROS DE)					
DOMICILIO:	CL MONTE QUEIXO 4 PI:01 PI:D					
LOCALIDAD:	OURENSE (OURENSE)					
C.P.:	32005					
TELÉFONO:						
REPRESENTANTE:						
DATOS CATASTRALES						
Paraje		Superficie	332 m ²			
Polígono	169	Valor Catastral	2,79 €	Calificación Fiscal	MT Matorral Rural	
Parcela	214	Liquido imponible		Calificación Urb.	Rural	
Ref. Catastral	32900A169002140000LZ					
CARACTERÍSTICAS DE LA FINCA						
NATURALEZA	Rural					
APROVECHAMIENTO ACTUAL	MT Matorral					
AFECCIÓN						
Tipo de Afección (total/parcial)	Total	División de la parcela (S/No)		Longitud (m):		
DERECHOS O GRAVÁMENES QUE PESAN SOBRE LA FINCA:						
BIENES AFECTADOS						
Subparcela	Aprovechamiento	Unidad	Expropiación Definitiva (m ²)	Servidumbre (m ²)	Ocupación Temporal (m ²)	Total Afección
-	MT Matorral	m ²	10	0	322	332
Total Afecciones:			10	0	322	332
CONSTRUCCIONES AFECTADAS Y OTROS ELEMENTOS VALORABLES:						
TIPO	DESCRIPCIÓN					

FICHA DE DATOS DE PARCELA AFECTADA					
Finca nº:	P-32.0548-0026	Polígono:	169	Parcela:	214
Municipio:	OURENSE				
PLANO DE SITUACIÓN					
FOTOGRAFIA					

FICHA DE DATOS DE PARCELA AFECTADA						
PROYECTO:	PROYECTO BÁSICO DE LOS CENTROS DE AUTOTRANSFORMACIÓN ASOCIADOS DEL TRAMO PEDRALBA DE LA PRADERÍA-OURENSE DE LA LÍNEA DE ALTA VELOCIDAD MADRID-GALICIA					
TRAMO:	PEDRALBA DE LA PRADERÍA - OURENSE	SUBTRAMO:	TABOADELA-OURENSE	FECHA:	OCTUBRE-2017	
MUNICIPIO:	OURENSE	PROVINCIA:	OURENSE	Nº ORDEN:	P-32.0548-0027	
COM. AUTÓNOMA:	GALICIA					
TITULARIDAD	DATOS DEL TITULAR/ES					
NOMBRE:	NOVOA TABOADA, GERARDO					
DOMICILIO:	CL WENCESLAO ORBEA 1 PI:03 PI:DC					
LOCALIDAD:	EIBAR (GIPUZKOA)					
C.P.:	20600					
TELÉFONO:						
REPRESENTANTE:						
DATOS CATASTRALES						
Paraje		Superficie	151 m ²	Calificación Fiscal	MT Matorral Rural	
Polígono	169	Valor Catastral	1,25 €	Calificación Urb.	Rural	
Parcela	215	Liquido imponible				
Ref. Catastral	32900A169002150000LU					
CARACTERÍSTICAS DE LA FINCA						
NATURALEZA	Rural					
APROVECHAMIENTO ACTUAL	MT Matorral					
AFECCIÓN						
Tipo de Afección (total/parcial)	Total	División de la parcela (S/No)		Longitud (m):		
DERECHOS O GRAVÁMENES QUE PESAN SOBRE LA FINCA:						
BIENES AFECTADOS						
Subparcela	Aprovechamiento	Unidad	Expropiación Definitiva (m ²)	Servidumbre (m ²)	Ocupación Temporal (m ²)	Total Afección
	MT Matorral	m ²	23	0	128	151
Total Afecciones:			23	0	128	151
CONSTRUCCIONES AFECTADAS Y OTROS ELEMENTOS VALORABLES:						
TIPO	DESCRIPCIÓN					

FICHA DE DATOS DE PARCELA AFECTADA					
Finca nº:	P-32.0548-0027	Polígono:	169	Parcela:	215 Municipio: OURENSE
PLANO DE SITUACIÓN					
FOTOGRAFIA					

FICHA DE DATOS DE PARCELA AFECTADA						
PROYECTO:	PROYECTO BÁSICO DE LOS CENTROS DE AUTOTRANSFORMACIÓN ASOCIADOS DEL TRAMO PEDRALBA DE LA PRADERÍA-OURENSE DE LA LÍNEA DE ALTA VELOCIDAD MADRID-GALICIA					
TRAMO:	PEDRALBA DE LA PRADERÍA - OURENSE	SUBTRAMO:	TABOADELA-OURENSE	FECHA:	OCTUBRE-2017	
MUNICIPIO:	OURENSE	PROVINCIA:	OURENSE	Nº ORDEN:	P-32.0548-0028	
COM. AUTÓNOMA:	GALICIA					
TITULARIDAD	DATOS DEL TITULAR/ES					
NOMBRE:	NOVOA TABOADA, GERARDO					
DOMICILIO:	CL WENCESLAO ORBEA 1 PI:03 PI:DC					
LOCALIDAD:	EIBAR (GIPUZKOA)					
C.P.:	20600					
TELÉFONO:						
REPRESENTANTE:						
DATOS CATASTRALES						
Paraje		Superficie	199 m ²	Calificación Fiscal	MT Matorral Rural	
Polígono	169	Valor Catastral	1,63 €	Calificación Urb.	Rural	
Parcela	216	Liquido imponible				
Ref. Catastral	32900A169002160000LH					
CARACTERÍSTICAS DE LA FINCA						
NATURALEZA	Rural					
APROVECHAMIENTO ACTUAL	MT Matorral					
AFECCIÓN						
Tipo de Afección (total/parcial)	Total	División de la parcela (S/No)		Longitud (m):		
DERECHOS O GRAVÁMENES QUE PESAN SOBRE LA FINCA:						
BIENES AFECTADOS						
Subparcela	Aprovechamiento	Unidad	Expropiación Definitiva (m ²)	Servidumbre (m ²)	Ocupación Temporal (m ²)	Total Afección
-	MT Matorral	m ²	79	0	120	199
Total Afecciones:			79	0	120	199
CONSTRUCCIONES AFECTADAS Y OTROS ELEMENTOS VALORABLES:						
TIPO	DESCRIPCIÓN					

FICHA DE DATOS DE PARCELA AFECTADA						
Finca nº:	P-32.0548-0028	Polígono:	169	Parcela:	216 Municipio:	OURENSE
PLANO DE SITUACIÓN						
FOTOGRAFIA						

FICHA DE DATOS DE PARCELA AFECTADA						
PROYECTO:	PROYECTO BÁSICO DE LOS CENTROS DE AUTOTRANSFORMACIÓN ASOCIADOS DEL TRAMO PEDRALBA DE LA PRADERÍA-OURENSE DE LA LÍNEA DE ALTA VELOCIDAD MADRID-GALICIA					
TRAMO:	PEDRALBA DE LA PRADERÍA - OURENSE	SUBTRAMO:	TABOADELA-OURENSE	FECHA:	OCTUBRE-2017	
MUNICIPIO:	OURENSE	PROVINCIA:	OURENSE	Nº ORDEN:	P-32.0548-0029	
COM. AUTÓNOMA:	GALICIA					
TITULARIDAD	DATOS DEL TITULAR/ES					
NOMBRE:	RIVO BARREIROS, MANUEL (HEREDEROS DE)					
DOMICILIO:	LG REBOEDO					
LOCALIDAD:	SAN CIBRAO DAS VIÑAS (OURENSE)					
C.P.:	32911					
TELÉFONO:						
REPRESENTANTE:						
DATOS CATASTRALES						
Paraje		Superficie	132 m ²	Calificación Fiscal	MT Matorral	
Polígono	169	Valor Catastral	0,98 €	Calificación Urb.	Rural	
Parcela	217	Liquido imponible				
Ref. Catastral	32900A1690021700001W					
CARACTERÍSTICAS DE LA FINCA						
NATURALEZA	Rural					
APROVECHAMIENTO ACTUAL	MT Matorral					
AFECCIÓN						
Tipo de Afección (total/parcial)	Total	División de la parcela (S/No)		Longitud (m):		
DERECHOS O GRAVÁMENES QUE PESAN SOBRE LA FINCA:						
BIENES AFECTADOS						
Subparcela	Aprovechamiento	Unidad	Expropiación Definitiva (m ²)	Servidumbre (m ²)	Ocupación Temporal (m ²)	Total Afección
-	MT Matorral	m ²	132	0	0	132
Total Afecciones:			132	0	0	132
CONSTRUCCIONES AFECTADAS Y OTROS ELEMENTOS VALORABLES:						
TIPO	DESCRIPCIÓN					

FICHA DE DATOS DE PARCELA AFECTADA					
Finca nº:	P-32.0548-0029	Polígono:	169	Parcela:	217
Municipio:	OURENSE				
PLANO DE SITUACIÓN					
FOTOGRAFIA					

FICHA DE DATOS DE PARCELA AFECTADA						
PROYECTO:	PROYECTO BÁSICO DE LOS CENTROS DE AUTOTRANSFORMACIÓN ASOCIADOS DEL TRAMO PEDRALBA DE LA PRADERÍA-OURENSE DE LA LÍNEA DE ALTA VELOCIDAD MADRID-GALICIA					
TRAMO:	PEDRALBA DE LA PRADERÍA - OURENSE	SUBTRAMO:	TABOADELA-OURENSE	FECHA:	OCTUBRE-2017	
MUNICIPIO:	OURENSE	PROVINCIA:	OURENSE	Nº ORDEN:	P-32.0548-0030	
COM. AUTÓNOMA:	GALICIA					
TITULARIDAD	DATOS DEL TITULAR/ES					
NOMBRE:	DORRIBO FERNANDEZ, MARIA JOSEFINA					
DOMICILIO:	LG ZAIN-RAIRO 5					
LOCALIDAD:	OURENSE (OURENSE)					
C.P.:	32005					
TELÉFONO:						
REPRESENTANTE:						
DATOS CATASTRALES						
Paraje		Superficie	209 m ²			
Polígono	169	Valor Catastral	1,7 €	Calificación Fiscal	MT Matorral	
Parcela	218	Liquido imponible		Calificación Urb.	Rural	
Ref. Catastral	32900A169002180000LA					
CARACTERÍSTICAS DE LA FINCA						
NATURALEZA	Rural					
APROVECHAMIENTO ACTUAL	MT Matorral					
AFECCIÓN						
Tipo de Afección (total/parcial)	Total	División de la parcela (S/No)		Longitud (m):		
DERECHOS O GRAVÁMENES QUE PESAN SOBRE LA FINCA:						
BIENES AFECTADOS						
Subparcela	Aprovechamiento	Unidad	Expropiación Definitiva (m ²)	Servidumbre (m ²)	Ocupación Temporal (m ²)	Total Afección
-	MT Matorral	m ²	209	0	0	209
Total Afecciones:			209	0	0	209
CONSTRUCCIONES AFECTADAS Y OTROS ELEMENTOS VALORABLES:						
TIPO	DESCRIPCIÓN					

FICHA DE DATOS DE PARCELA AFECTADA					
Finca nº:	P-32.0548-0030	Polígono:	169	Parcela:	218
		Municipio:	OURENSE		
PLANO DE SITUACIÓN					
FOTOGRAFIA					

FICHA DE DATOS DE PARCELA AFECTADA						
PROYECTO:	PROYECTO BÁSICO DE LOS CENTROS DE AUTOTRANSFORMACIÓN ASOCIADOS DEL TRAMO PEDRALBA DE LA PRADERÍA-OURENSE DE LA LÍNEA DE ALTA VELOCIDAD MADRID-GALICIA					
TRAMO:	PEDRALBA DE LA PRADERÍA - OURENSE	SUBTRAMO:	TABOADELA-OURENSE	FECHA:	OCTUBRE-2017	
MUNICIPIO:	OURENSE	PROVINCIA:	OURENSE	Nº ORDEN:	P-32.0548-0031	
COM. AUTÓNOMA:	GALICIA					
TITULARIDAD	DATOS DEL TITULAR/ES					
NOMBRE:	RIVO LOUREIRO, ROSA					
DOMICILIO:	LG RAIRO 56					
LOCALIDAD:	OURENSE (OURENSE)					
C.P.:	32971					
TELÉFONO:						
REPRESENTANTE:						
DATOS CATASTRALES						
Paraje		Superficie	333 m ²	Calificación Fiscal	MT Matorral Rural	
Polígono	169	Valor Catastral	2,83 €	Calificación Urb.	Rural	
Parcela	219	Liquido imponible				
Ref. Catastral	32900A169002190000LB					
CARACTERÍSTICAS DE LA FINCA						
NATURALEZA	Rural					
APROVECHAMIENTO ACTUAL	MT Matorral					
AFECCIÓN						
Tipo de Afección (total/parcial)	Parcial	División de la parcela (S/No)		Longitud (m):		
DERECHOS O GRAVÁMENES QUE PESAN SOBRE LA FINCA:						
BIENES AFECTADOS						
Subparcela	Aprovechamiento	Unidad	Expropiación Definitiva (m ²)	Servidumbre (m ²)	Ocupación Temporal (m ²)	Total Afección
-	MT Matorral	m ²	253	0	0	253
Total Afecciones:			253	0	0	253
CONSTRUCCIONES AFECTADAS Y OTROS ELEMENTOS VALORABLES:						
TIPO	DESCRIPCIÓN					

FICHA DE DATOS DE PARCELA AFECTADA					
Finca nº:	P-32.0548-0031	Polígono:	169	Parcela:	219
Municipio:	OURENSE				
PLANO DE SITUACIÓN					
FOTOGRAFIA					

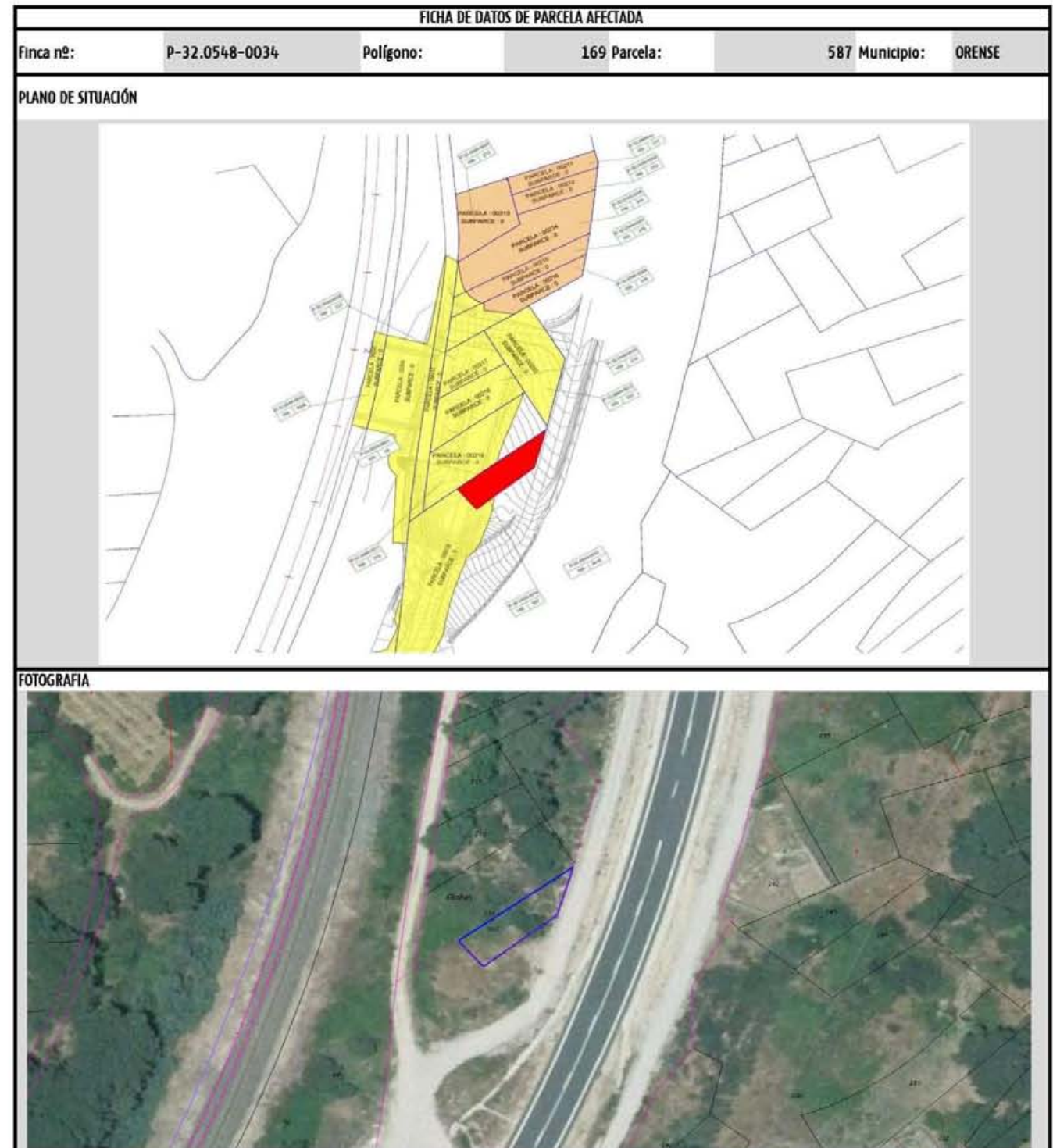
FICHA DE DATOS DE PARCELA AFECTADA						
PROYECTO:	PROYECTO BÁSICO DE LOS CENTROS DE AUTOTRANSFORMACIÓN ASOCIADOS DEL TRAMO PEDRALBA DE LA PRADERÍA-OURENSE DE LA LÍNEA DE ALTA VELOCIDAD MADRID-GALICIA					
TRAMO:	PEDRALBA DE LA PRADERÍA - OURENSE	SUBTRAMO:	TABOADELA-OURENSE	FECHA:	OCTUBRE-2017	
MUNICIPIO:	OURENSE	PROVINCIA:	OURENSE	Nº ORDEN:	P-32.0548-0032	
COM. AUTÓNOMA:	GALICIA					
TITULARIDAD	DATOS DEL TITULAR/ES					
NOMBRE:	SANTOS RIBO, JOSEFINA					
DOMICILIO:	CR RAIRO 54					
LOCALIDAD:	OURENSE (OURENSE)					
C.P.:	32005					
TELÉFONO:						
REPRESENTANTE:						
DATOS CATASTRALES						
Paraje		Superficie	265 m ²	Calificación Fiscal	MT Matorral Rural	
Polígono	169	Valor Catastral	2,2 €	Calificación Urb.	Rural	
Parcela	220	Liquido imponible				
Ref. Catastral	32900A169002200000LW					
CARACTERÍSTICAS DE LA FINCA						
NATURALEZA	Rural					
APROVECHAMIENTO ACTUAL	MT Matorral					
AFECCIÓN						
Tipo de Afección (total/parcial)	Total	División de la parcela (S/No)		Longitud (m):		
DERECHOS O GRAVÁMENES QUE PESAN SOBRE LA FINCA:						
BIENES AFECTADOS						
Subparcela	Aprovechamiento	Unidad	Expropiación Definitiva (m ²)	Servidumbre (m ²)	Ocupación Temporal (m ²)	Total Afección
	MT Matorral	m ²	265	0	0	265
Total Afecciones:			265	0	0	265
CONSTRUCCIONES AFECTADAS Y OTROS ELEMENTOS VALORABLES:						
TIPO	DESCRIPCIÓN					

FICHA DE DATOS DE PARCELA AFECTADA					
Finca nº:	P-32.0548-0032	Polígono:	169	Parcela:	220
Municipio:	OURENSE				
PLANO DE SITUACIÓN					
FOTOGRAFIA					

FICHA DE DATOS DE PARCELA AFECTADA						
PROYECTO:	PROYECTO BÁSICO DE LOS CENTROS DE AUTOTRANSFORMACIÓN ASOCIADOS DEL TRAMO PEDRALBA DE LA PRADERÍA-OURENSE DE LA LÍNEA DE ALTA VELOCIDAD MADRID-GALICIA					
TRAMO:	PEDRALBA DE LA PRADERÍA - OURENSE	SUBTRAMO:	TABOADELA-OURENSE	FECHA:	OCTUBRE-2017	
MUNICIPIO:	OURENSE	PROVINCIA:	OURENSE	Nº ORDEN:	P-32.0548-0033	
COM. AUTÓNOMA:	GALICIA					
TITULARIDAD	DATOS DEL TITULAR/ES					
NOMBRE:	CONCELLO DE OURENSE					
DOMICILIO:	PZ MAYOR 1					
LOCALIDAD:	OURENSE (OURENSE)					
C.P.:	32005					
TELÉFONO:						
REPRESENTANTE:						
DATOS CATASTRALES						
Paraje		Superficie	2433 m ²			
Polígono	169	Valor Catastral	0 €		Calificación Fiscal	VT Vía de comunicación de dominio público
Parcela	9017	Liquidado imponible			Calificación Urb.	Rural
Ref. Catastral	32900A169090170000LH					
CARACTERÍSTICAS DE LA FINCA						
NATURALEZA	Rural					
APROVECHAMIENTO ACTUAL	VT Vía de comunicación de dominio público					
AFECCIÓN						
Tipo de Afección (total/parcial)	Parcial	División de la parcela (S/No)			Longitud (m):	
DERECHOS O GRAVÁMENES QUE PESAN SOBRE LA FINCA:						
BIENES AFECTADOS						
Subparcela	Aprovechamiento	Unidad	Expropiación Definitiva (m ²)	Servidumbre (m ²)	Ocupación Temporal (m ²)	Total Afección
-	VT Vía de comunicación de dominio público	m ²	190	0	0	190
Total Afecciones:			190	0	0	190
CONSTRUCCIONES AFECTADAS Y OTROS ELEMENTOS VALORABLES:						
TIPO	DESCRIPCIÓN					

FICHA DE DATOS DE PARCELA AFECTADA					
Finca nº:	P-32.0548-0033	Polígono:	169	Parcela:	9017 Municipio: OURENSE
PLANO DE SITUACIÓN					
FOTOGRAFIA					

FICHA DE DATOS DE PARCELA AFECTADA						
PROYECTO:	PROYECTO BÁSICO DE LOS CENTROS DE AUTOTRANSFORMACIÓN ASOCIADOS DEL TRAMO PEDRALBA DE LA PRADERÍA-OURENSE DE LA LÍNEA DE ALTA VELOCIDAD MADRID-GALICIA					
TRAMO:	PEDRALBA DE LA PRADERÍA - OURENSE					
MUNICIPIO:	ORENSE					
COM. AUTÓNOMA:	GALICIA					
SUBTRAMO:	TABOADELA-OURENSE					
PROVINCIA:	ORENSE					
FECHA:	OCTUBRE-2017					
Nº ORDEN:	P-32.0548-0034					
TITULARIDAD	DATOS DEL TITULAR/ES					
NOMBRE:	RIVO NOVOA, MANUELA					
DOMICILIO:	CR RAIRO-PEZA 4					
LOCALIDAD:	OURENSE (OURENSE)					
C.P.:	32005					
TELÉFONO:						
REPRESENTANTE:						
DATOS CATASTRALES						
Paraje	Superficie 135 m ²					
Polígono	169 Valor Catastral 0,49 €					
Parcela	587 Liquidación imponible					
Ref. Catastral	32900A169005870000LK					
Calificación Fiscal: MT Matorral Rural						
Calificación Urb. Rural						
CARACTERÍSTICAS DE LA FINCA						
NATURALEZA	Rural					
APROVECHAMIENTO ACTUAL	MT Matorral					
AFECCIÓN						
Tipo de Afección (total/parcial)	Parcial					
División de la parcela (S/No)						
Longitud (m):						
DERECHOS O GRAVÁMENES QUE PESAN SOBRE LA FINCA:						
BIENES AFECTADOS						
Subparcela	Aprovechamiento	Unidad	Expropiación Definitiva (m ²)	Servidumbre (m ²)	Ocupación Temporal (m ²)	Total Afección
	MT Matorral	m ²	58	0	0	58
Total Afecciones:			58	0	0	58
CONSTRUCCIONES AFECTADAS Y OTROS ELEMENTOS VALORABLES:						
TIPO	DESCRIPCIÓN					



FICHA DE DATOS DE PARCELA AFECTADA						
PROYECTO:	PROYECTO BÁSICO DE LOS CENTROS DE AUTOTRANSFORMACIÓN ASOCIADOS DEL TRAMO PEDRALBA DE LA PRADERÍA-OURENSE DE LA LÍNEA DE ALTA VELOCIDAD MADRID-GALICIA					
TRAMO:	PEDRALBA DE LA PRADERÍA - OURENSE	SUBTRAMO:	TABOADELA-OURENSE	FECHA:	OCTUBRE-2017	
MUNICIPIO:	OURENSE	PROVINCIA:	OURENSE	Nº ORDEN:	P-32.0548-0035	
COM. AUTÓNOMA:	GALICIA					
TITULARIDAD	DATOS DEL TITULAR/ES					
NOMBRE:	XUNTA DE GALICIA					
DOMICILIO:	EDIF ADMTVO SAN CAETANO 3					
LOCALIDAD:	SANTIAGO DE COMPOSTELA (A CORUÑA)					
C.P.:	15071					
TELÉFONO:						
REPRESENTANTE:						
DATOS CATASTRALES						
Paraje		Superficie	33734 m ²			
Polígono	169	Valor Catastral	0 €		Calificación Fiscal	VT Vía de comunicación de dominio público
Parcela	9016	Líquido imponible			Calificación Urb.	Rural
Ref. Catastral	32900A169090160000LU					
CARACTERÍSTICAS DE LA FINCA						
NATURALEZA	Rural					
APROVECHAMIENTO ACTUAL	VT Vía de comunicación de dominio público					
AFECCIÓN						
Tipo de Afección (total/parcial)	Parcial	División de la parcela (S/No)			Longitud (m):	
DERECHOS O GRAVÁMENES QUE PESAN SOBRE LA FINCA:						
BIENES AFECTADOS						
Subparcela	Aprovechamiento	Unidad	Expropiación Definitiva (m ²)	Servidumbre (m ²)	Ocupación Temporal (m ²)	Total Afección
-	VT Vía de comunicación de dominio público	m ²	1664	0	0	1664
Total Afecciones:			1664	0	0	1664
CONSTRUCCIONES AFECTADAS Y OTROS ELEMENTOS VALORABLES:						
TIPO	DESCRIPCIÓN					

FICHA DE DATOS DE PARCELA AFECTADA						
Finca nº:	P-32.0548-0035	Polígono:	169	Parcela:	9016	Municipio: OURENSE
PLANO DE SITUACIÓN						
FOTOGRAFIA						