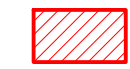







LEYENDA

- SERVIDUMBRES AERONÁUTICAS
- Envolvente de Servidumbres Radioeléctricas 
- Instalación radioeléctrica 
- SIGNOS CONVENCIONALES
- Límite de Nación 
- Límite de Comunidad Autónoma 
- Límite de Provincias 
- Límite de Municipios 

Datum ETRS89. Proyección UTM Huso 30
 Datos para el centro de la hoja (42° 27' 11,912" N, 02° 52' 50,529" W)
 Valor estimado de la declinación magnética para el
 1 de Enero de 2016: $\delta = 0' 42''$ Oeste
 La variación anual de la declinación es de 7,8' hacia el Este
 Convergencia de la cuadrícula: $\omega = 0' 04' 50''$
 Factor de escala = 0,99960118



ENAIRES

CALCULADO		DIVISIÓN DE DISEÑO, DESARROLLO E IMPLANTACIÓN ATM			
DIBUJADO		PROPUESTA DE MODIFICACIÓN DE SERVIDUMBRES AERONÁUTICAS INSTALACIONES RADIOELÉCTRICAS DE HERVIÁS			
COMPROBADO					
PROYECTADO		TÉRMINOS MUNICIPALES AFECTADOS POR LAS SERVIDUMBRES			
DIRIGIDO					
HOJA Nº 1 de 1	PLANO Nº 1	EDICIÓN	FECHA 15/03/2018	ESCALA 1:20.000 (A1)	SUSTITUYE A