
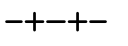



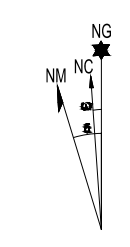


-  Límite de Comunidad Autónoma
-  Límite de Provincia
-  Límite de Municipios
-  Envoltente de Servidumbres de la Operación de Aeronaves
-  Envoltente de Servidumbres de Aeródromo y Radioeléctricas



Datum ETRS89, Proyección UTM Huso 30
 Datos para el Punto de Referencia
 Valor estimado de la declinación magnética para el
 1 de Enero de 2011 $\delta = 1^{\circ} 35'$ Oeste
 La variación anual de la declinación es de 7,1' hacia el Este
 Convergencia de la cuadrícula $\omega = - 0^{\circ} 28' 11,59''$
 Factor de escala = 0,999658638



 SECRETARÍA GENERAL DE TRANSPORTE DIRECCIÓN GENERAL DE AVIACIÓN CIVIL		 AEROPUERTO FEDERICO GARCÍA LORCA GRANADA-JAÉN	
CALCULADO DIBUJADO COMPROBADO PROYECTADO DIRIGIDO		TÉRMINOS MUNICIPALES AFECTADOS POR LAS SERVIDUMBRES	
HOJA Nº 1	PLANO Nº 1		
		ESCALA 1:100.000 (A1)	SUSTITUYE A