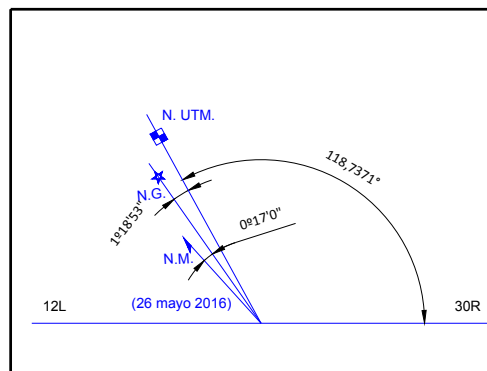
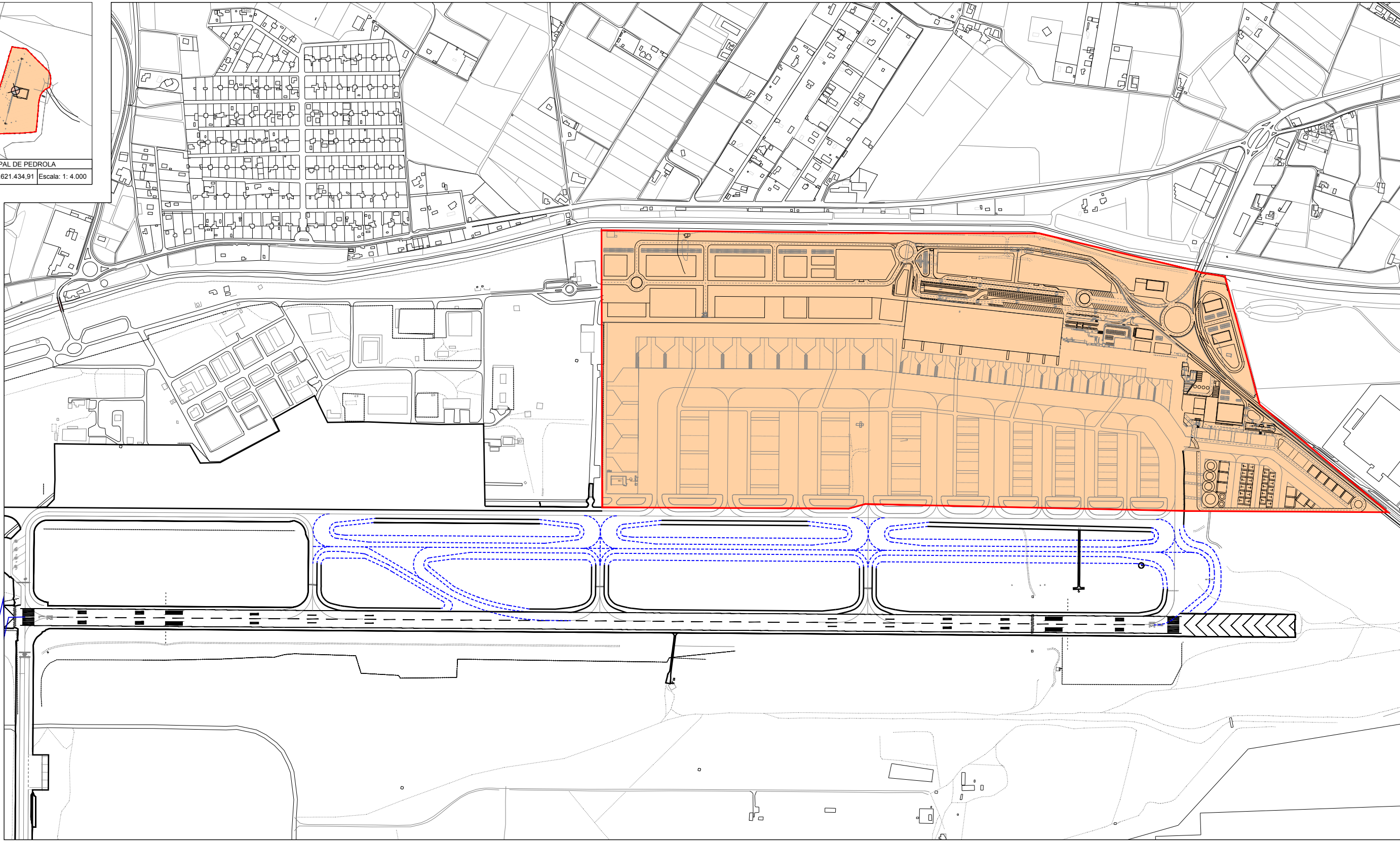
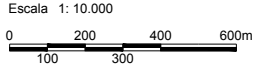


TERMINO MUNICIPAL DE PEDROLA
 NDB / ZRZ X: 650.258,63-Y:4.621.434,91 Escala: 1: 4.000



SÍMBOLOS

- LÍMITE ACTUAL DEL AEROPUERTO
- AYUDAS RADIOELÉCTRICAS
- ZONA DE SERVICIO PROPUESTA
- - - POSIBLE AMPLIACIÓN EN CAMPO DE VUELOS



NG	CONCEPTO	FECHA	POR
REVISIONES			
	DIRECCIÓN DE PLANIFICACIÓN Y MEDIO AMBIENTE		
	AEROPUERTO DE ZARAGOZA		
	PLAN DIRECTOR		
	MÁXIMO DESARROLLO POSIBLE		
HOJA N°	PLANO N° 9	FECHA JUNIO 2016	EDICIÓN
		ESCALA 1: 10.000	

