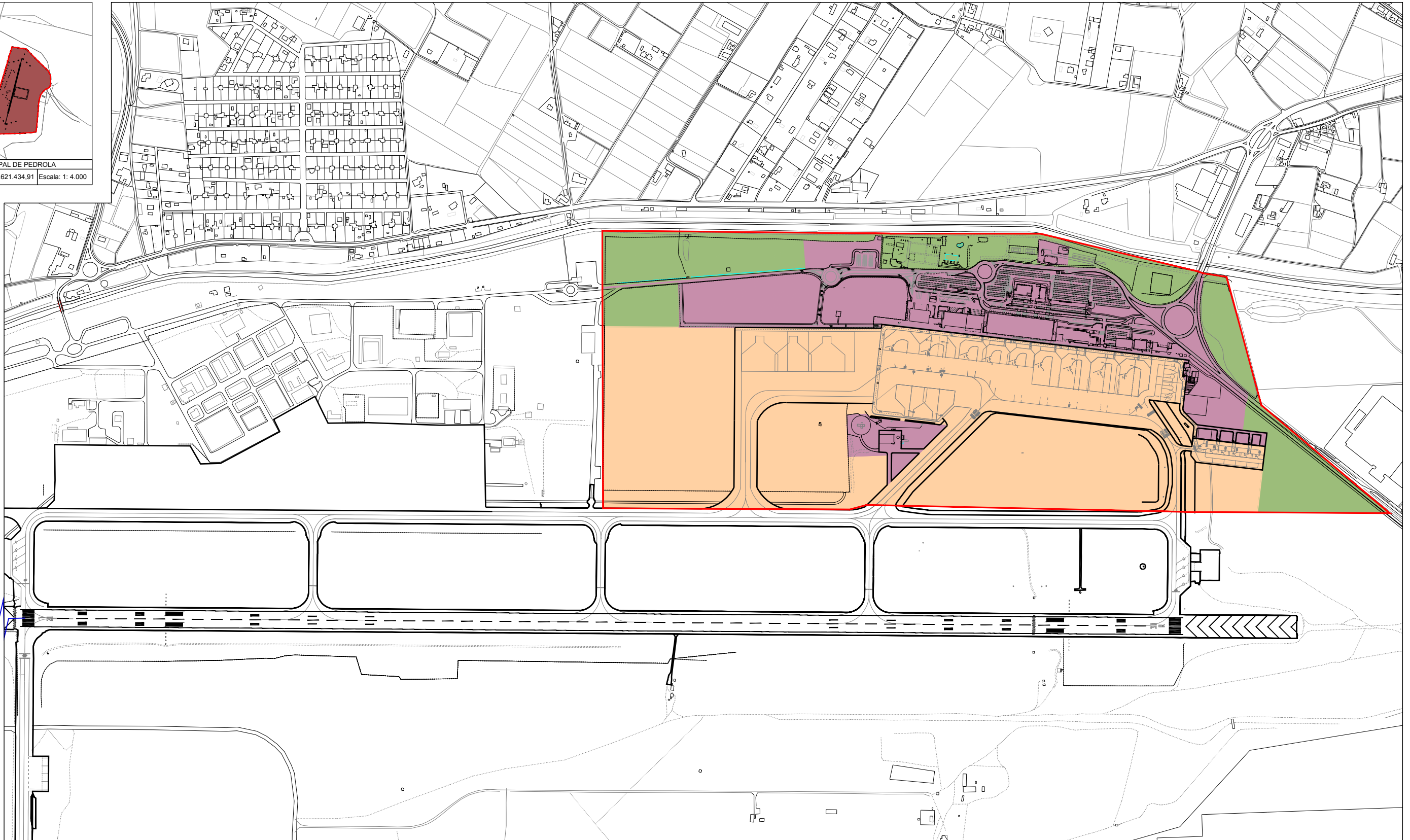
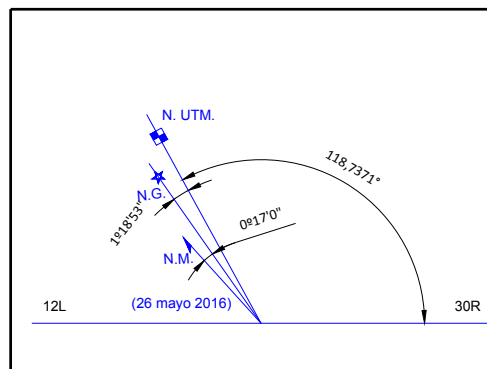


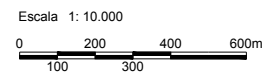
TERMINO MUNICIPAL DE PEDROLA
NDB / ZRZ X: 650.258,63-Y:4.621.434,91 Escala: 1: 4.000



NDB/ZRZ
2°
10790m



- SÍMBOLOS**
- LÍMITE DE LA ZONA DE SERVICIO PROPUESTA
 - AYUDAS RADIOELÉCTRICAS
 - SUBSISTEMA DE MOVIMIENTO DE AERONAVES
 - SUBSISTEMA DE ACTIVIDADES AEROPORTUARIAS
 - ZONA DE RESERVA AEROPORTUARIA



NG	CONCEPTO	FECHA	POR
REVISIONES			
	DIRECCIÓN DE PLANIFICACIÓN Y MEDIO AMBIENTE		
CALCULADO	AEROPUERTO DE ZARAGOZA		
DIBUJADO	PLAN DIRECTOR		
COMPROBADO			
PROYECTADO	ZONA DE SERVICIO PROPUESTA ESTRUCTURA		
DIRIGIDO			
HOJA N°	PLANO N° 4.1	FECHA JUNIO 2016	ESCALA 1: 10.000 EDICIÓN