




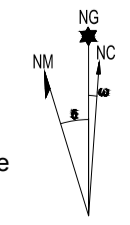


-  Límite de Comunidad Autónoma
-  Límite de Provincia
-  Límite de Municipios
-  Envolverte de Servidumbres de la Operación de Aeronaves
-  Envolverte de Servidumbres de Aeródromo y Radioeléctricas

Datum ETRS89. Proyección UTM Huso 29  
 Datos para el Punto de Referencia (PR).  
 Valor estimado de la declinación magnética para el  
 1 de Enero de 2011  $\delta = 3^{\circ} 17'$  Oeste  
 La variación anual de la declinación es de  $8,9'$  hacia el Este  
 Convergencia de la cuadrícula  $\omega = 0^{\circ} 23' 53,21''$   
 Factor de escala = 0,9996280514



 SECRETARÍA GENERAL DE TRANSPORTE DIRECCIÓN GENERAL DE AVIACIÓN CIVIL		 <b>AEROPUERTO DE SANTIAGO</b> RD 763 / 2017 DE MODIFICACIÓN DE SERVIDUMBRES AERONÁUTICAS	
CALCULADO			
DIBUJADO			
COMPROBADO			
PROYECTADO			
DIRIGIDO			
HOJA Nº	PLANO Nº	EDICIÓN	FECHA
1	1		Septiembre 2017
		ESCALA	SUSTITUYE A
		1:100.000 (A1)	