

ALBACETE 2015


TITULARIDAD Y TIPO DE VÍA

- RED DE CARRETERAS DEL ESTADO
- AUTOPISTA DE PEAJE
  - AUTOPISTA DE PEAJE TRAMO MIXTO
  - AUTOPISTA DE PEAJE TRAMO LIBRE
  - AUTOPISTA LIBRE O AUTOVÍA
  - MULTICARRIL
  - CARRETERA CONVENCIONAL
- RED DE OTRAS ADMINISTRACIONES
- GRAN CAPACIDAD
  - CARRETERA CONVENCIONAL

ESCALA 1 : 300.000

Según Catálogo oficial de la RCE a 31/12/2015

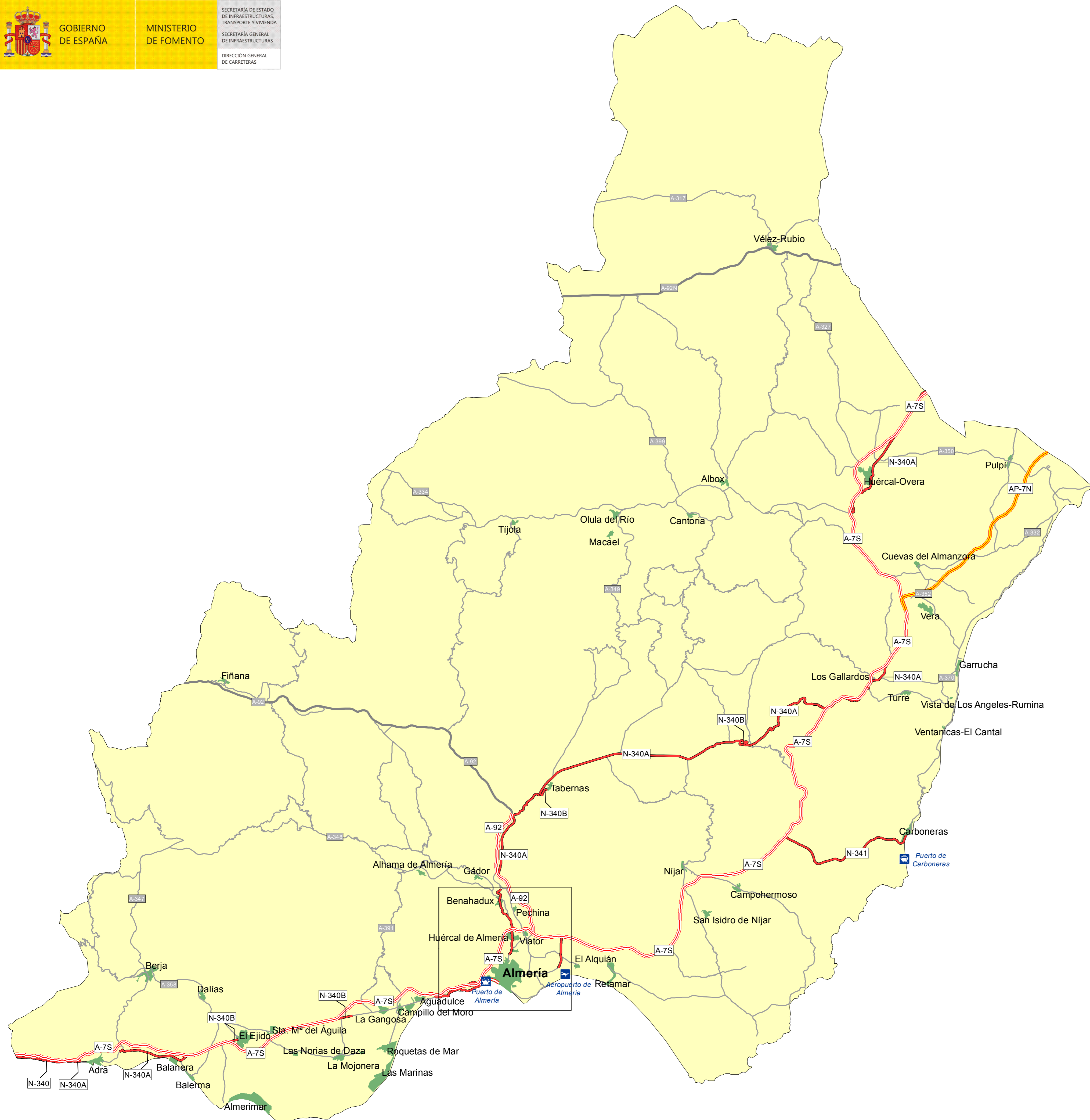




GOBIERNO DE ESPAÑA

MINISTERIO DE FOMENTO

SECRETARÍA DE ESTADO DE INFRAESTRUCTURAS, TRANSPORTE Y VIVIENDA  
SECRETARÍA GENERAL DE INFRAESTRUCTURAS  
DIRECCIÓN GENERAL DE CARRETERAS



Ampliación Almería 1 : 75.000 0 1 2 3 4 km

### ALMERÍA 2015

#### TITULARIDAD Y TIPO DE VÍA

##### RED DE CARRETERAS DEL ESTADO


- AUTOPISTA DE PEAJE
- AUTOPISTA DE PEAJE TRAMO MIXTO
- AUTOPISTA DE PEAJE TRAMO LIBRE
- AUTOPISTA LIBRE O AUTOVÍA
- MULTICARRIL
- CARRETERA CONVENCIONAL

##### RED DE OTRAS ADMINISTRACIONES

- GRAN CAPACIDAD
- CARRETERA CONVENCIONAL

ESCALA 1 : 275.000 0 2,5 5 7,5 10 km

Según Catálogo oficial de la RCE a 31/12/2015



GOBIERNO DE ESPAÑA

MINISTERIO DE FOMENTO

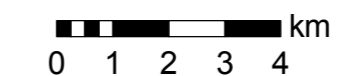
SECRETARÍA DE ESTADO DE INFRAESTRUCTURAS, TRANSPORTE Y VIVIENDA  
SECRETARÍA GENERAL DE INFRAESTRUCTURAS  
DIRECCIÓN GENERAL DE CARRETERAS



Ampliación Oviedo 1 : 120.000



Ampliación Avilés-Gijón 1 : 135.000

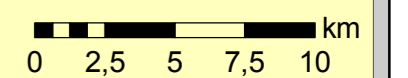


### ASTURIAS 2015


#### TITULARIDAD Y TIPO DE VÍA

- RED DE CARRETERAS DEL ESTADO**
- AUTOPISTA DE PEAJE
  - AUTOPISTA DE PEAJE TRAMO MIXTO
  - AUTOPISTA DE PEAJE TRAMO LIBRE
  - AUTOPISTA LIBRE O AUTOVÍA
  - MULTICARRIL
  - CARRETERA CONVENCIONAL
- RED DE OTRAS ADMINISTRACIONES**
- GRAN CAPACIDAD
  - CARRETERA CONVENCIONAL

ESCALA 1 : 270.000



Según Catálogo oficial de la RCE a 31/12/2015



GOBIERNO DE ESPAÑA

MINISTERIO DE FOMENTO

SECRETARÍA DE ESTADO DE INFRAESTRUCTURAS, TRANSPORTE Y VIVIENDA  
SECRETARÍA GENERAL DE INFRAESTRUCTURAS  
DIRECCIÓN GENERAL DE CARRETERAS



### AVILA 2015

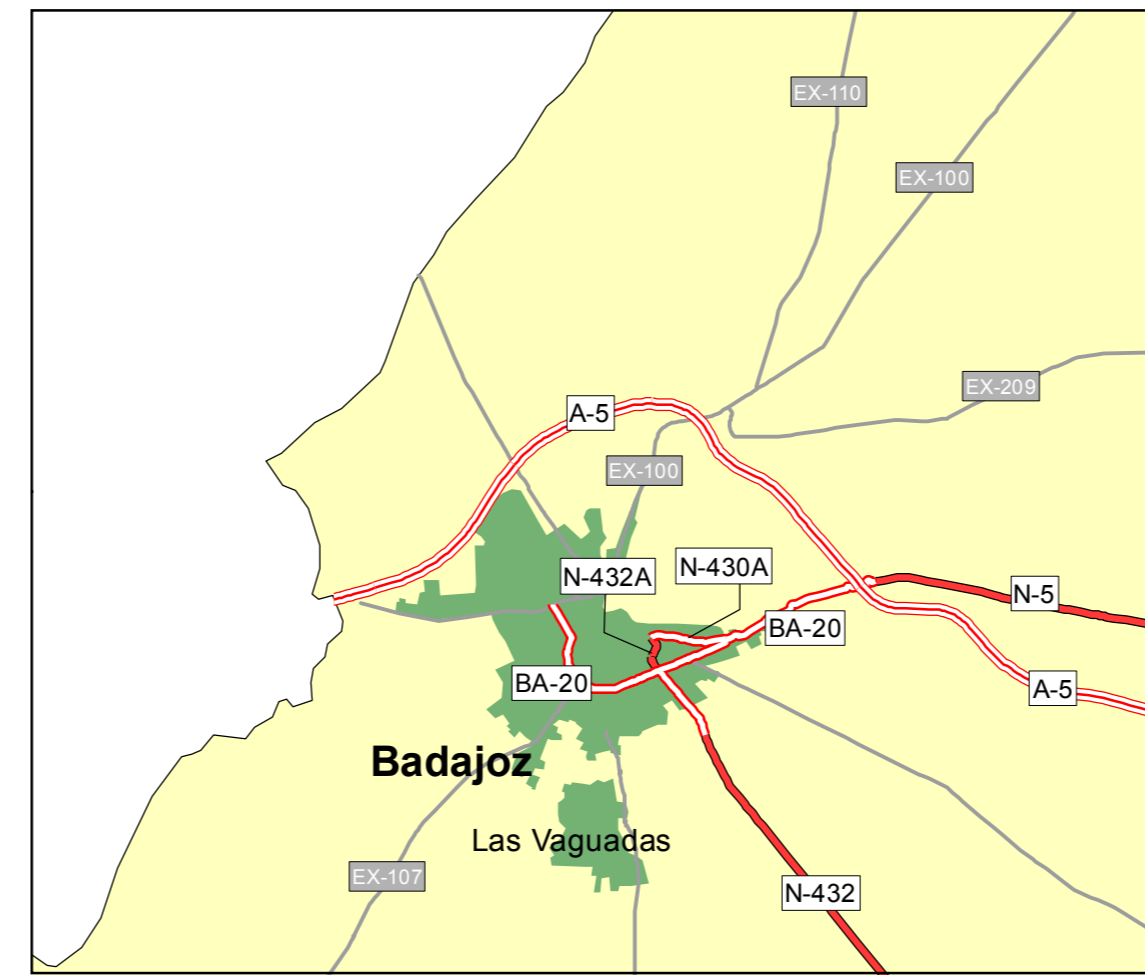

#### TITULARIDAD Y TIPO DE VÍA

- RED DE CARRETERAS DEL ESTADO**
- AUTOPISTA DE PEAJE
  - AUTOPISTA DE PEAJE TRAMO MIXTO
  - AUTOPISTA DE PEAJE TRAMO LIBRE
  - AUTOPISTA LIBRE O AUTOVÍA
  - MULTICARRIL
  - CARRETERA CONVENCIONAL

- RED DE OTRAS ADMINISTRACIONES**
- GRAN CAPACIDAD
  - CARRETERA CONVENCIONAL

ESCALA 1 : 225.000

Según Catálogo oficial de la RCE a 31/12/2015



Ampliación Badajoz 1: 150.000

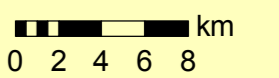


BADAJOS 2015


TITULARIDAD Y TIPO DE VÍA

- RED DE CARRETERAS DEL ESTADO
- AUTOPISTA DE PEAJE
  - AUTOPISTA DE PEAJE TRAMO MIXTO
  - AUTOPISTA DE PEAJE TRAMO LIBRE
  - AUTOPISTA LIBRE O AUTOVÍA
  - MULTICARRIL
  - CARRETERA CONVENCIONAL
- RED DE OTRAS ADMINISTRACIONES
- GRAN CAPACIDAD
  - CARRETERA CONVENCIONAL

ESCALA 1: 350.000



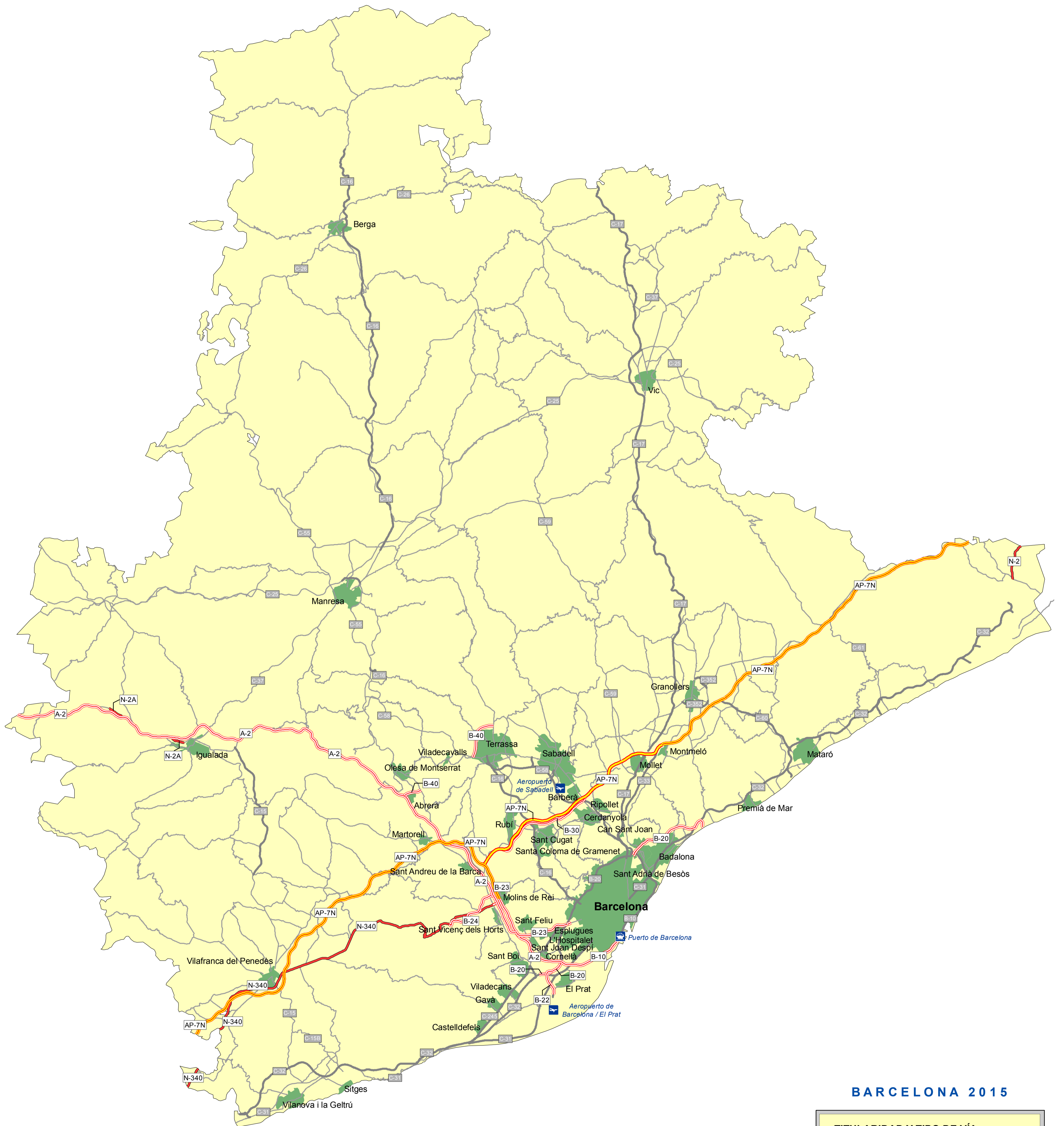
Según Catálogo oficial de la RCE a 31/12/2015



GOBIERNO DE ESPAÑA

MINISTERIO DE FOMENTO

SECRETARÍA DE ESTADO DE INFRAESTRUCTURAS, TRANSPORTE Y VIVIENDA  
SECRETARÍA GENERAL DE INFRAESTRUCTURAS  
DIRECCIÓN GENERAL DE CARRETERAS




**BARCELONA 2015**

**TITULARIDAD Y TIPO DE VÍA**

- RED DE CARRETERAS DEL ESTADO**
- AUTOPISTA DE PEAJE
  - AUTOPISTA DE PEAJE TRAMO MIXTO
  - AUTOPISTA DE PEAJE TRAMO LIBRE
  - AUTOPISTA LIBRE O AUTOVÍA
  - MULTICARRIL
  - CARRETERA CONVENCIONAL
- RED DE OTRAS ADMINISTRACIONES**
- GRAN CAPACIDAD
  - CARRETERA CONVENCIONAL

ESCALA 1 : 225.000

Según Catálogo oficial de la RCE a 31/12/2015



GOBIERNO DE ESPAÑA

MINISTERIO DE FOMENTO

SECRETARÍA DE ESTADO DE INFRAESTRUCTURAS, TRANSPORTE Y VIVIENDA  
SECRETARÍA GENERAL DE INFRAESTRUCTURAS  
DIRECCIÓN GENERAL DE CARRETERAS



### BURGOS 2015


#### TITULARIDAD Y TIPO DE VÍA

- RED DE CARRETERAS DEL ESTADO**
  - AUTOPISTA DE PEAJE
  - AUTOPISTA DE PEAJE TRAMO MIXTO
  - AUTOPISTA DE PEAJE TRAMO LIBRE
  - AUTOPISTA LIBRE O AUTOVÍA
  - MULTICARRIL
  - CARRETERA CONVENCIONAL
- RED DE OTRAS ADMINISTRACIONES**
  - GRAN CAPACIDAD
  - CARRETERA CONVENCIONAL

ESCALA 1 : 300.000

Según Catálogo oficial de la RCE a 31/12/2015





GOBIERNO DE ESPAÑA

MINISTERIO DE FOMENTO

SECRETARÍA DE ESTADO DE INFRAESTRUCTURAS, TRANSPORTE Y VIVIENDA  
SECRETARÍA GENERAL DE INFRAESTRUCTURAS  
DIRECCIÓN GENERAL DE CARRETERAS

CÁCERES 2015

TITULARIDAD Y TIPO DE VÍA

RED DE CARRETERAS DEL ESTADO

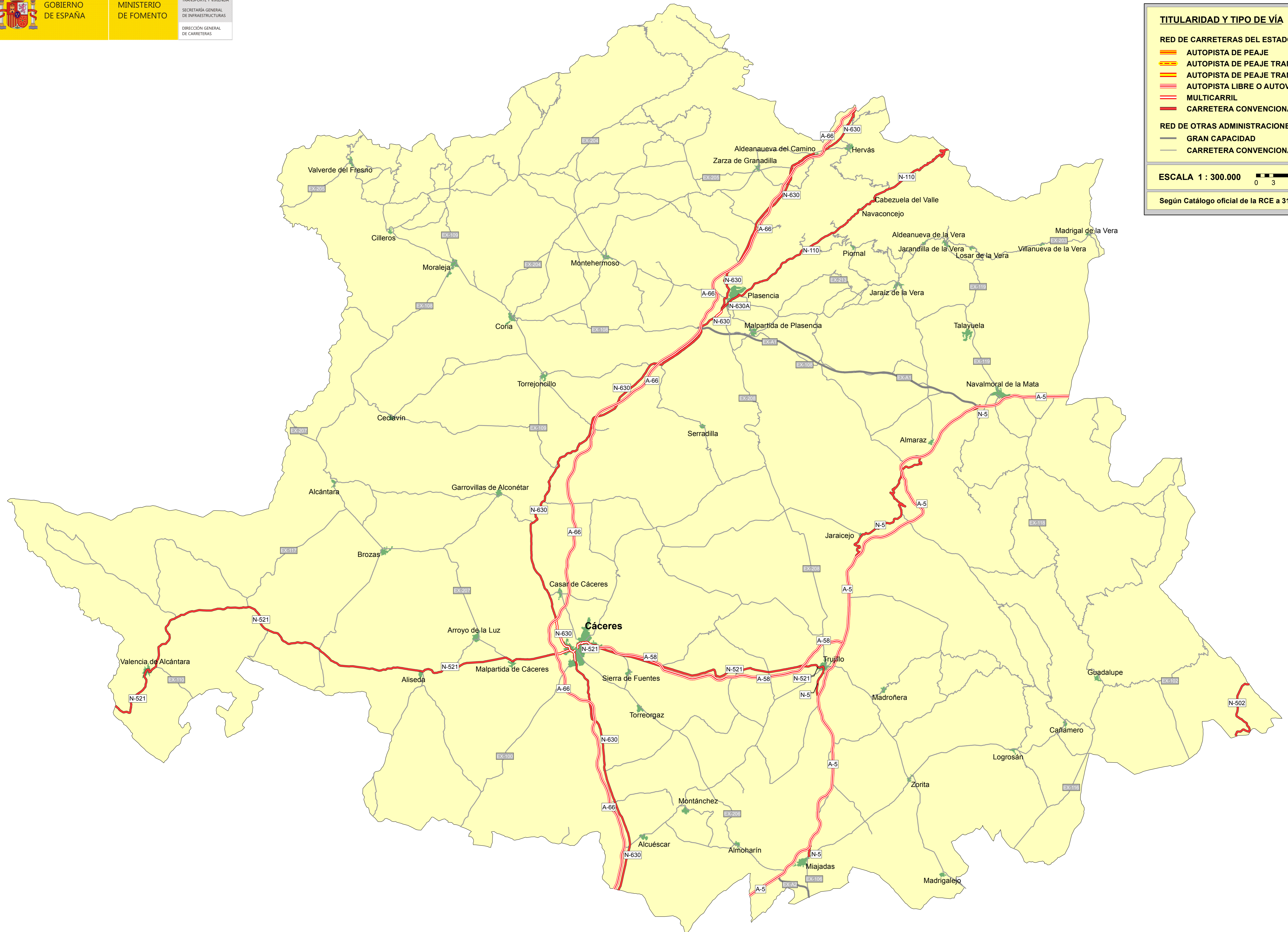
- AUTOPISTA DE PEAJE
- AUTOPISTA DE PEAJE TRAMO MIXTO
- AUTOPISTA DE PEAJE TRAMO LIBRE
- AUTOPISTA LIBRE O AUTOVÍA
- MULTICARRIL
- CARRETERA CONVENCIONAL

RED DE OTRAS ADMINISTRACIONES

- GRAN CAPACIDAD
- CARRETERA CONVENCIONAL

ESCALA 1 : 300.000

Según Catálogo oficial de la RCE a 31/12/2015

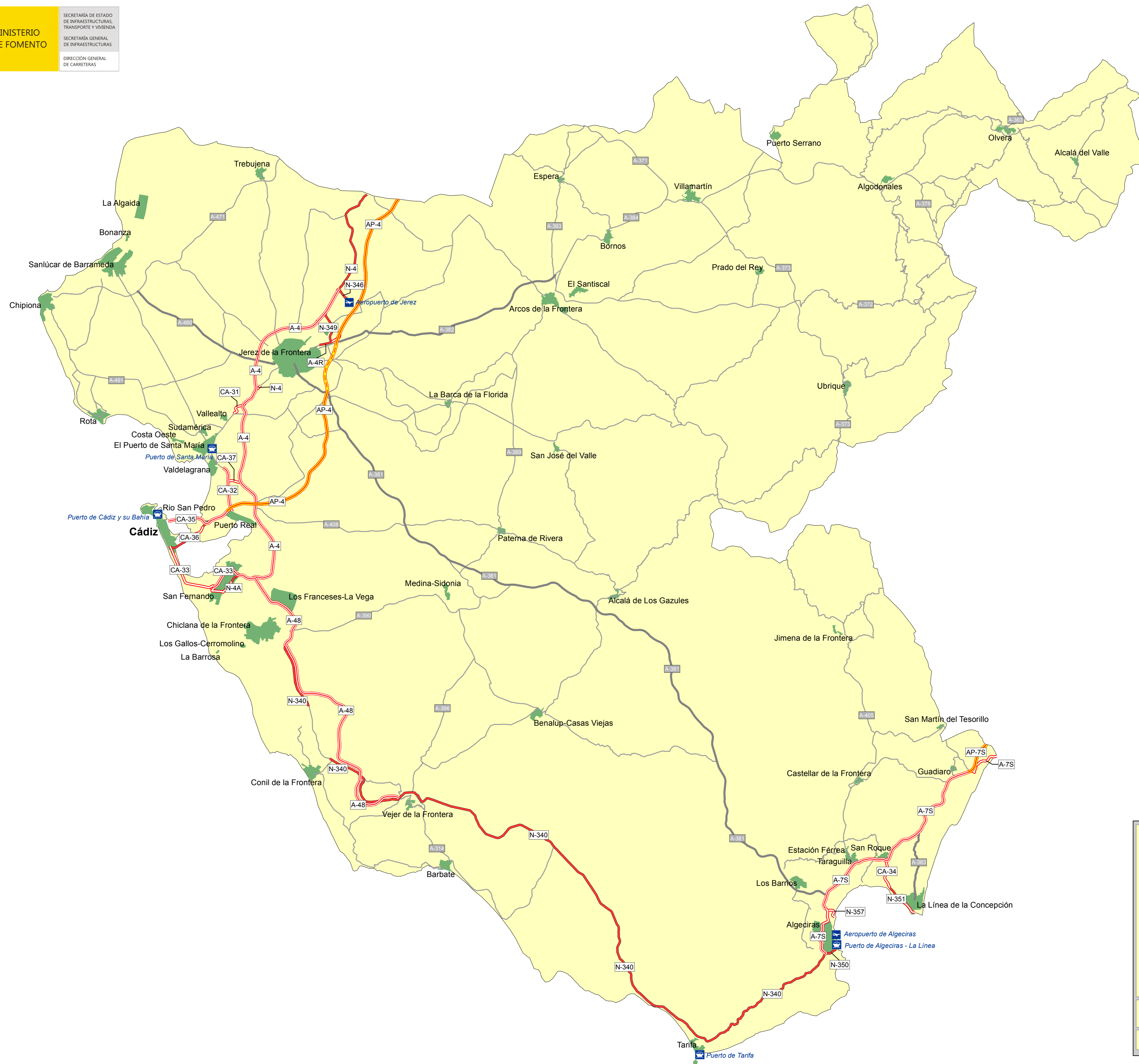




GOBIERNO DE ESPAÑA

MINISTERIO DE FOMENTO

SECRETARÍA DE ESTADO DE INFRAESTRUCTURAS, TRANSPORTE Y VIVIENDA  
SECRETARÍA GENERAL DE INFRAESTRUCTURAS  
DIRECCIÓN GENERAL DE CARRETERAS



### CÁDIZ 2015

#### TITULARIDAD Y TIPO DE VÍA






- RED DE CARRETERAS DEL ESTADO**
- AUTOPISTA DE PEAJE
  - AUTOPISTA DE PEAJE TRAMO MIXTO
  - AUTOPISTA DE PEAJE TRAMO LIBRE
  - AUTOPISTA LIBRE O AUTOVÍA
  - MULTICARRIL
  - CARRETERA CONVENCIONAL
- RED DE OTRAS ADMINISTRACIONES**
- GRAN CAPACIDAD
  - CARRETERA CONVENCIONAL

ESCALA 1 : 210.000



Según Catálogo oficial de la RCE a 31/12/2015

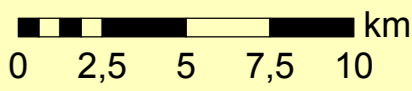
**TITULARIDAD Y TIPO DE VÍA**

**RED DE CARRETERAS DEL ESTADO**

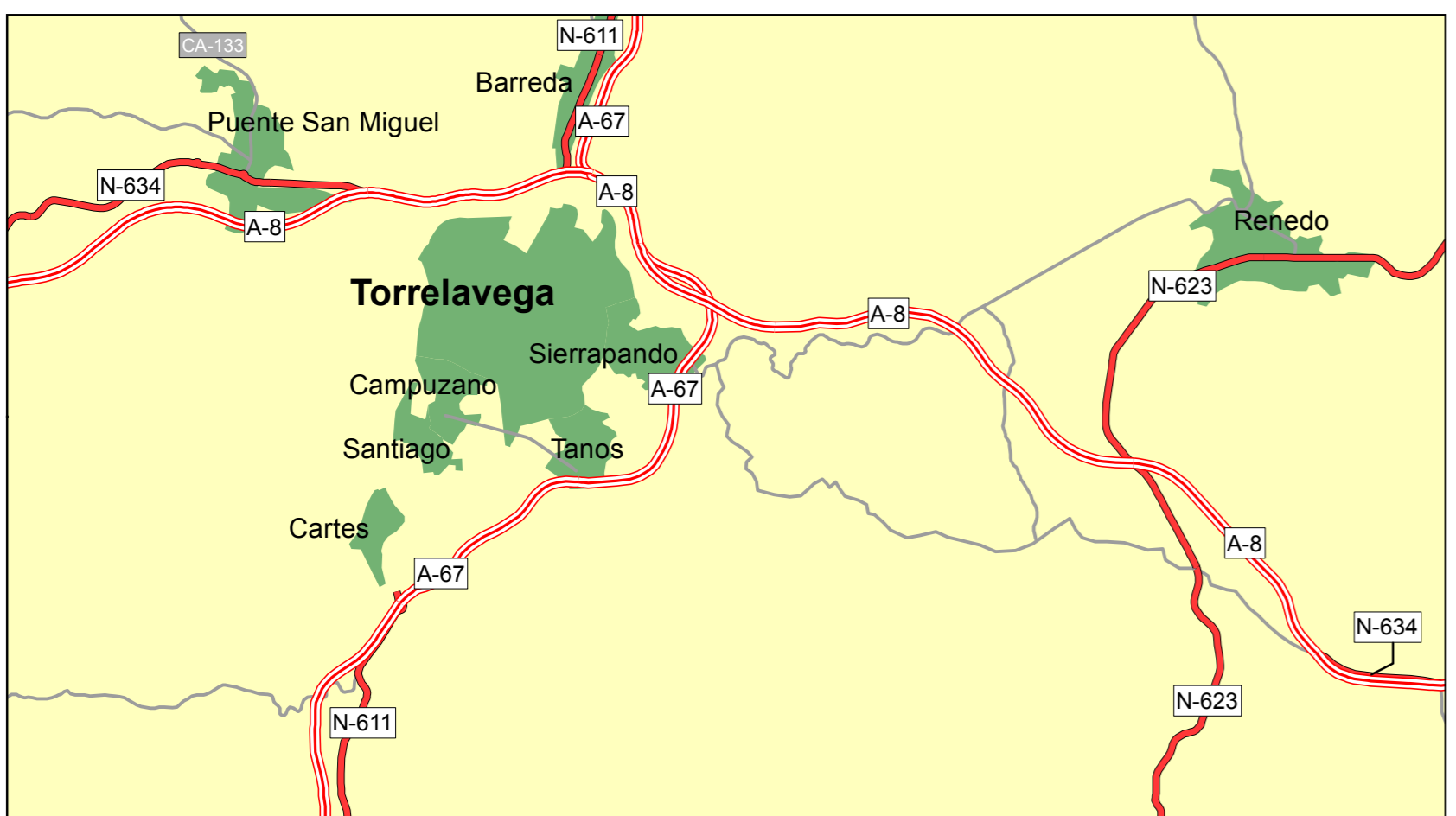
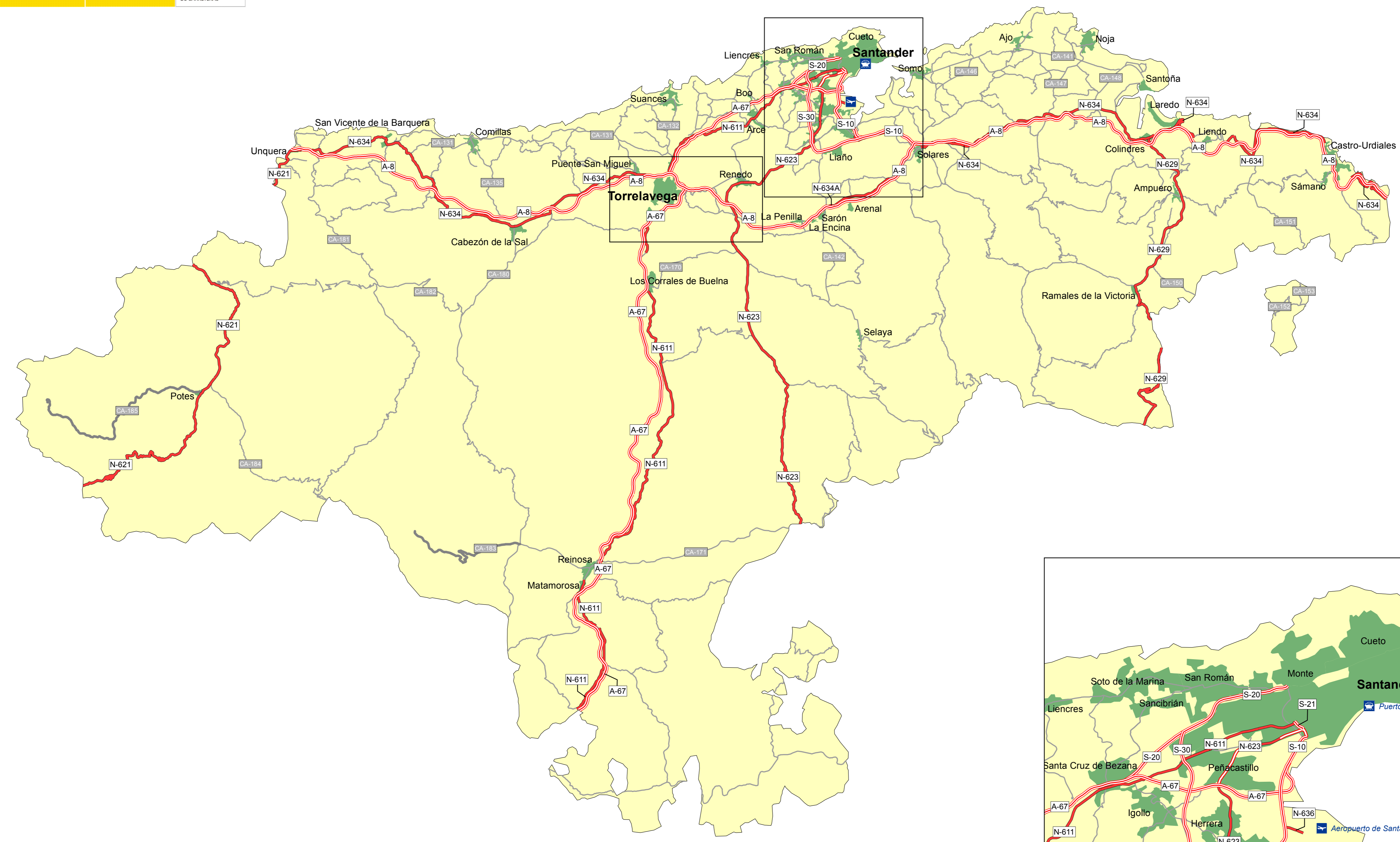
-  AUTOPISTA DE PEAJE
-  AUTOPISTA DE PEAJE TRAMO MIXTO
-  AUTOPISTA LIBRE O AUTOVÍA
-  MULTICARRIL
-  CARRETERA CONVENCIONAL


**RED DE OTRAS ADMINISTRACIONES**

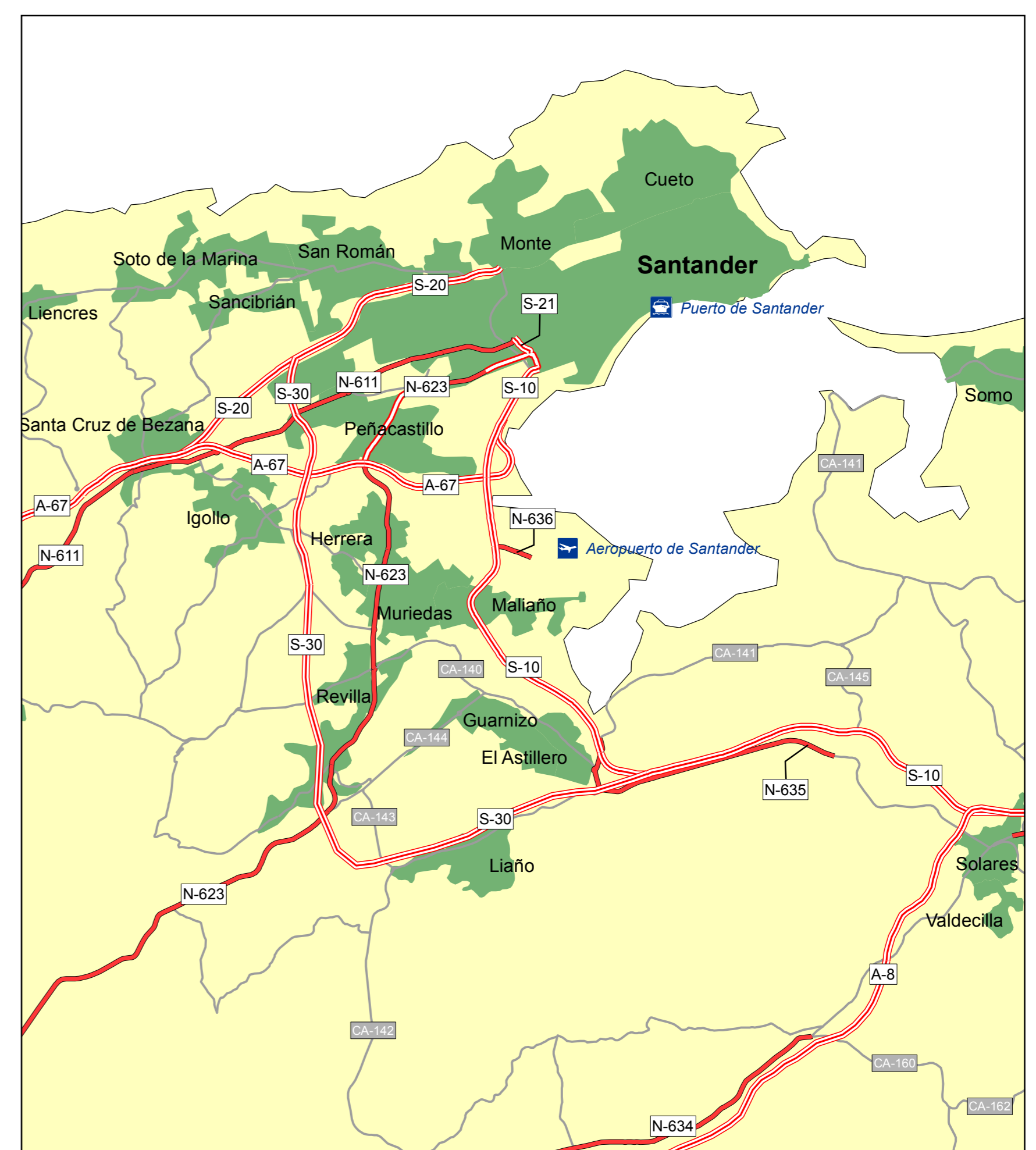
-  GRAN CAPACIDAD
-  CARRETERA CONVENCIONAL

**ESCALA 1 : 225.000**  km

Según Catálogo oficial de la RCE a 31/12/2015



**Ampliación Torrelavega 1 : 70.000**  km



**Ampliación Santander 1: 70.000**  km



GOBIERNO DE ESPAÑA

MINISTERIO DE FOMENTO

SECRETARÍA DE ESTADO DE INFRAESTRUCTURAS, TRANSPORTE Y VIVIENDA.  
SECRETARÍA GENERAL DE INFRAESTRUCTURAS  
DIRECCIÓN GENERAL DE CARRETERAS



Ampliación Castelló 1:110.000

### CASTELLÓN 2015

#### TITULARIDAD Y TIPO DE VÍA

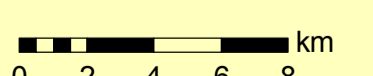
##### RED DE CARRETERAS DEL ESTADO

- AUTOPISTA DE PEAJE
- AUTOPISTA DE PEAJE TRAMO MIXTO
- AUTOPISTA LIBRE O AUTOVÍA
- MULTICARRIL
- CARRETERA CONVENCIONAL


##### RED DE OTRAS ADMINISTRACIONES

- GRAN CAPACIDAD
- CARRETERA CONVENCIONAL

ESCALA 1 : 250.000



Según Catálogo oficial de la RCE a 31/12/2015



GOBIERNO DE ESPAÑA

MINISTERIO DE FOMENTO

SECRETARÍA DE ESTADO DE INFRAESTRUCTURAS, TRANSPORTE Y VIVIENDA  
SECRETARÍA GENERAL DE INFRAESTRUCTURAS  
DIRECCIÓN GENERAL DE CARRETERAS

CIUDAD REAL 2015

TITULARIDAD Y TIPO DE VÍA

RED DE CARRETERAS DEL ESTADO

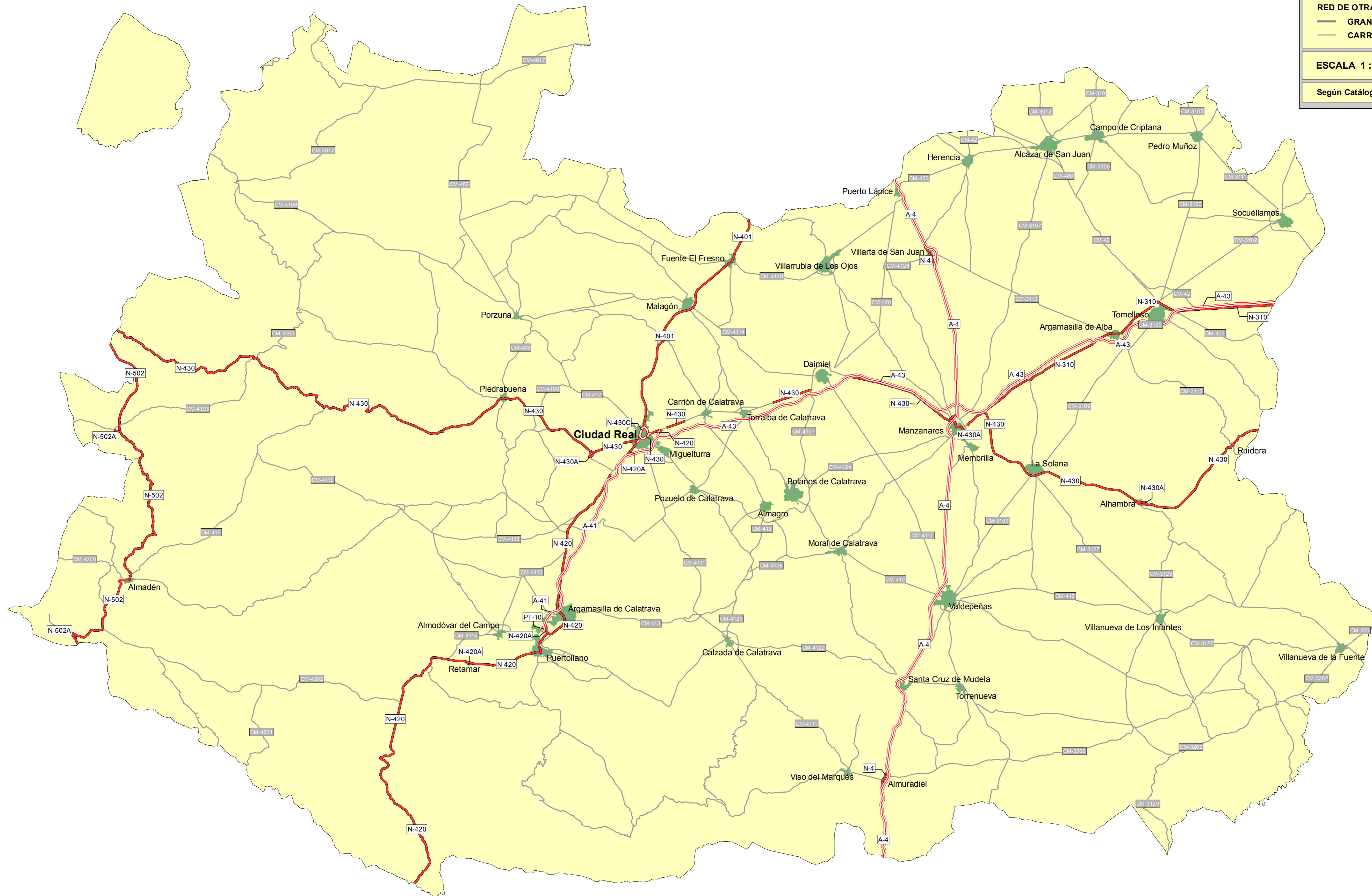
- AUTOPISTA DE PEAJE
- AUTOPISTA DE PEAJE TRAMO MIXTO
- AUTOPISTA DE PEAJE TRAMO LIBRE
- AUTOPISTA LIBRE O AUTOVÍA
- MULTICARRIL
- CARRETERA CONVENCIONAL

RED DE OTRAS ADMINISTRACIONES

- GRAN CAPACIDAD
- CARRETERA CONVENCIONAL

ESCALA 1 : 300.000

Según Catálogo oficial de la RCE a 31/12/2015





**Ampliación Córdoba 1:150.000**  
 0 1 2 3 4 km



**CÓRDOBA 2015**

**TITULARIDAD Y TIPO DE VÍA**

**RED DE CARRETERAS DEL ESTADO**

-  AUTOPISTA DE PEAJE
-  AUTOPISTA DE PEAJE TRAMO MIXTO
-  AUTOPISTA DE PEAJE TRAMO LIBRE
-  AUTOPISTA LIBRE O AUTOVÍA
-  MULTICARRIL
-  CARRETERA CONVENCIONAL

**RED DE OTRAS ADMINISTRACIONES**

-  GRAN CAPACIDAD
-  CARRETERA CONVENCIONAL

**ESCALA 1 : 260.000** 0 2,5 5 7,5 10 km

Según Catálogo oficial de la RCE a 31/12/2015

**TITULARIDAD Y TIPO DE VÍA**

**RED DE CARRETERAS DEL ESTADO**

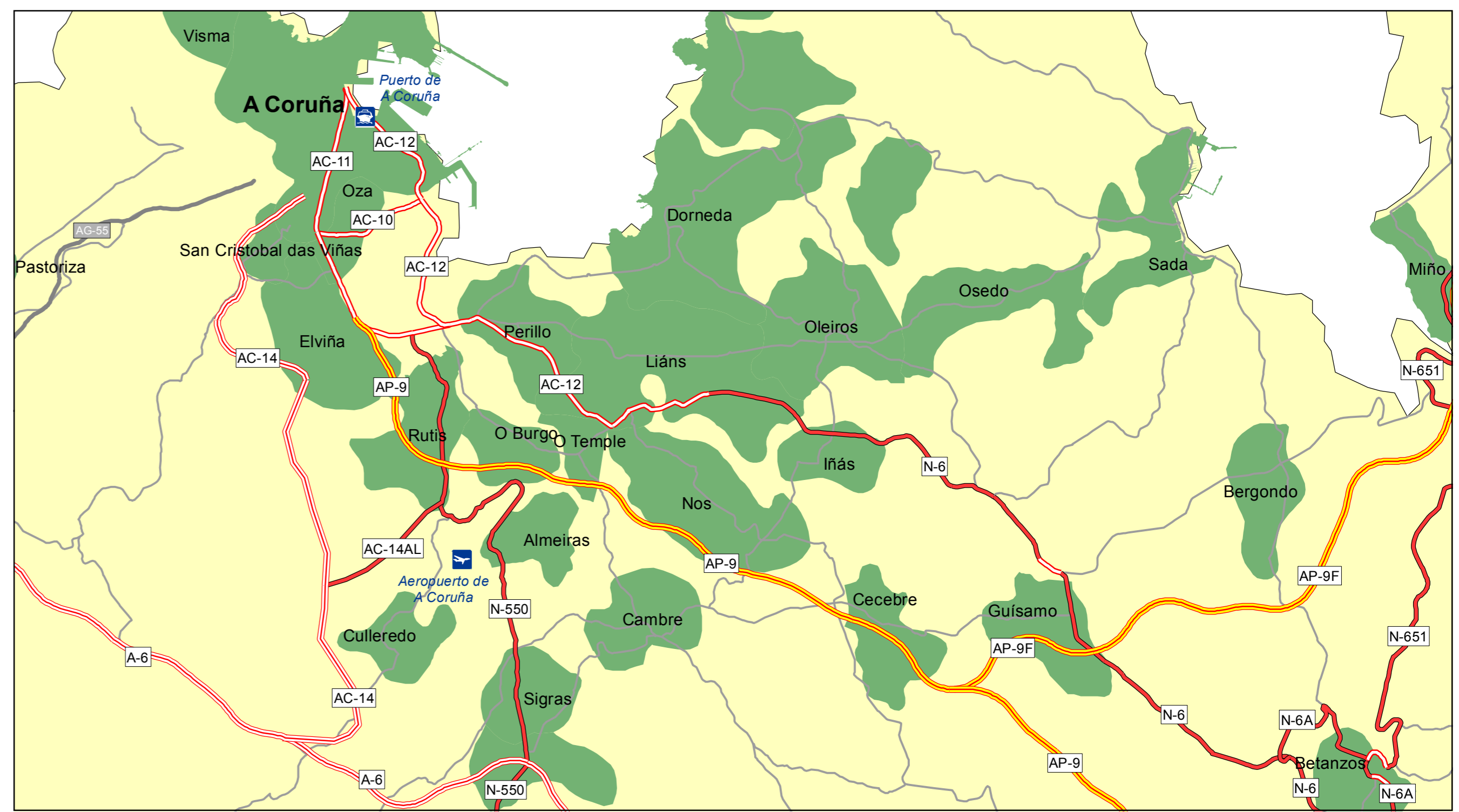
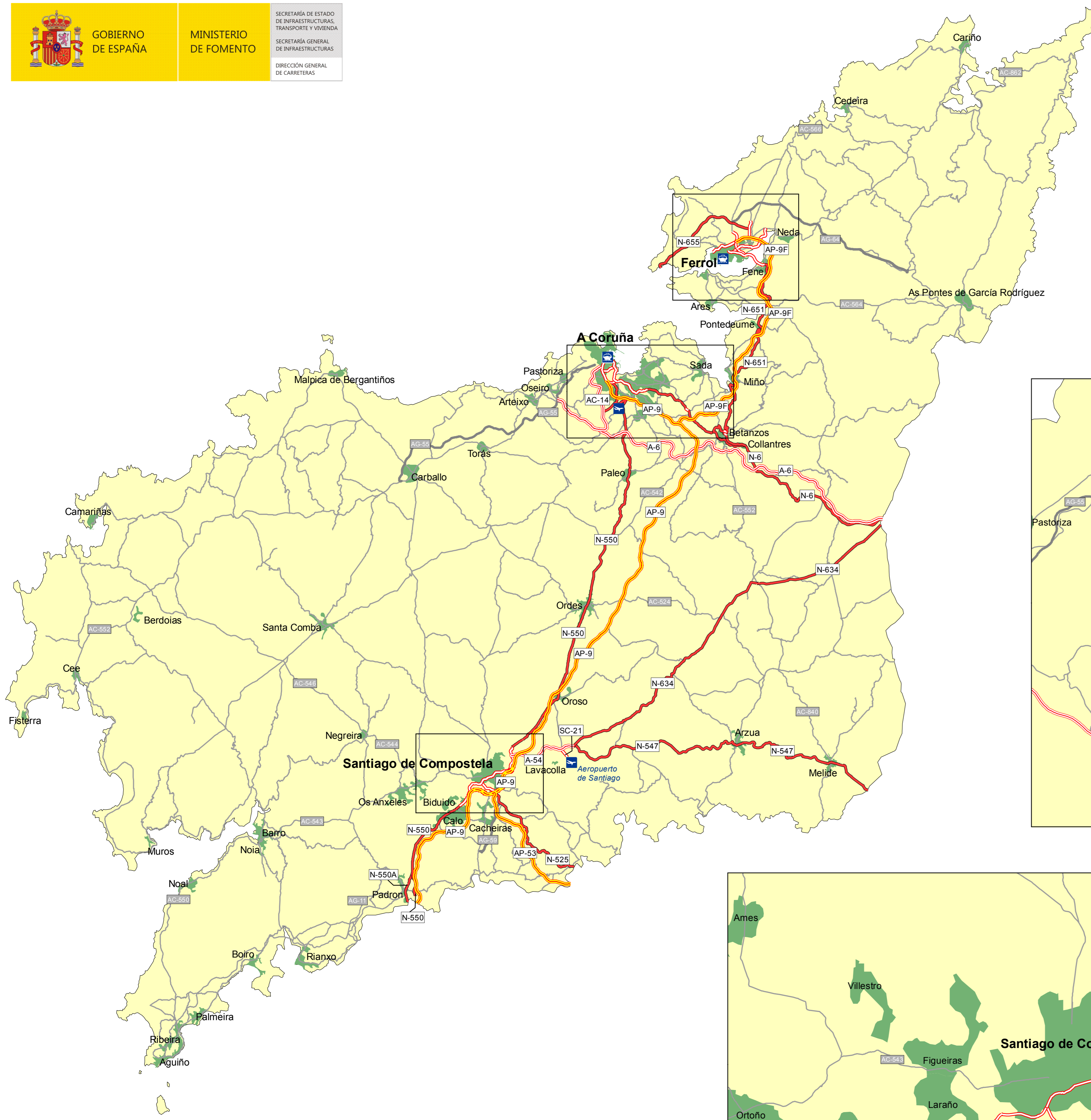
-  AUTOPISTA DE PEAJE
-  AUTOPISTA DE PEAJE TRAMO MIXTO
-  AUTOPISTA LIBRE O AUTOVÍA
-  MULTICARRIL
-  CARRETERA CONVENCIONAL

**RED DE OTRAS ADMINISTRACIONES**

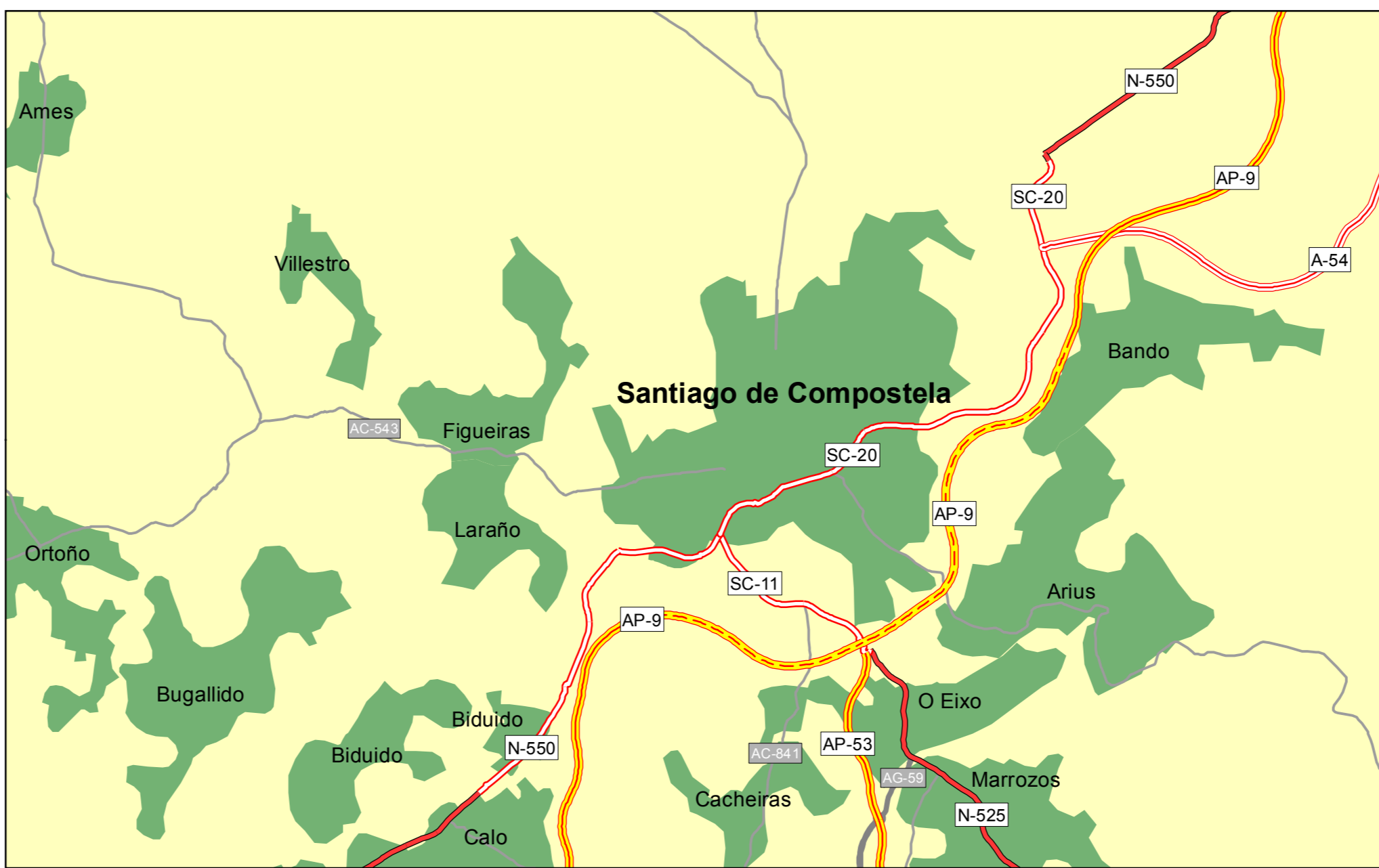
-  GRAN CAPACIDAD
-  CARRETERA CONVENCIONAL

**ESCALA 1 : 290.000**  km

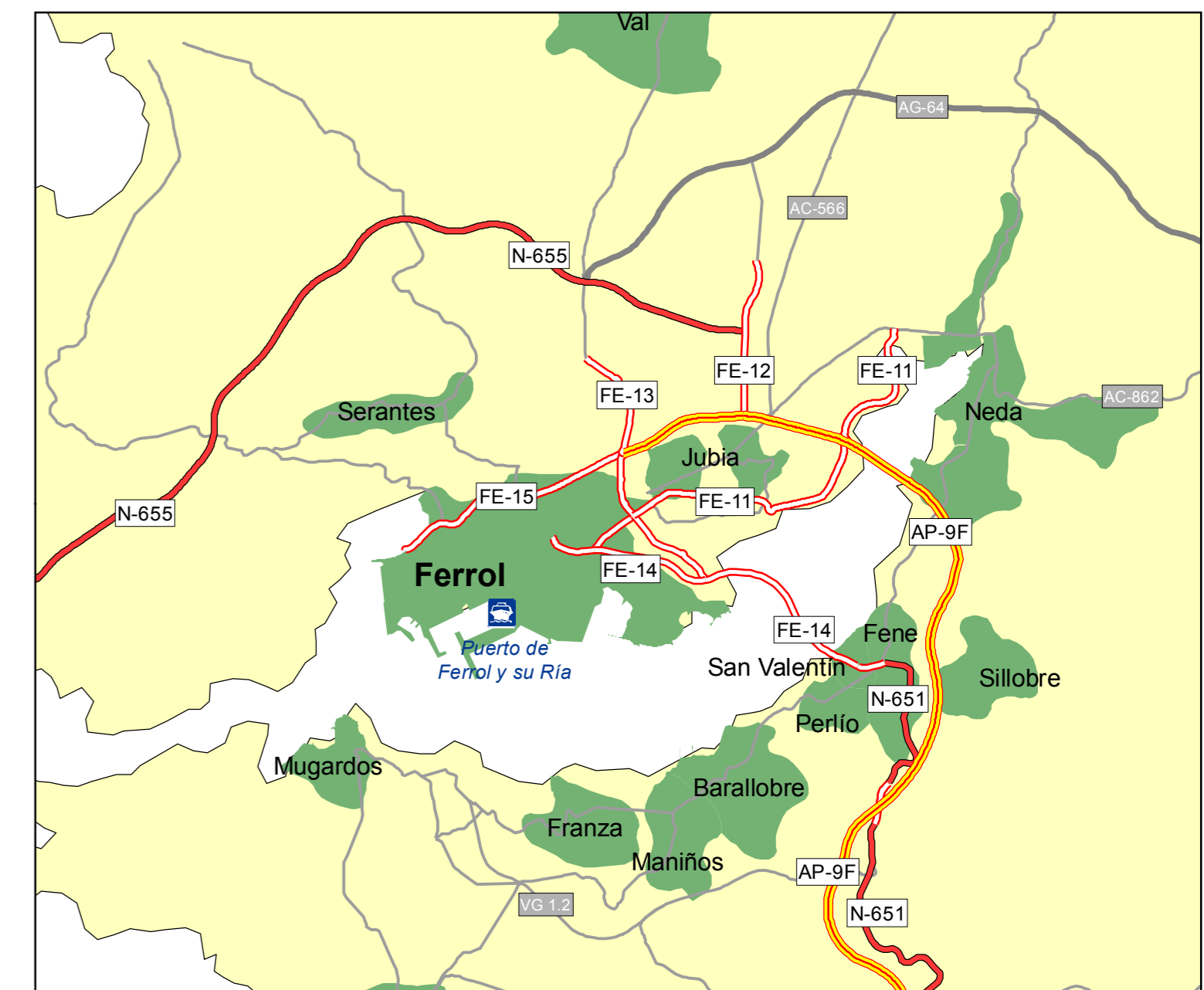
Según Catálogo oficial de la RCE a 31/12/2015




**Ampliación A Coruña 1 : 60.000**  km



**Ampliación Santiago 1 : 60.000**  km



**Ampliación Ferrol 1 : 60.000**  km



CUENCA 2015

**TITULARIDAD Y TIPO DE VÍA**

**RED DE CARRETERAS DEL ESTADO**

- AUTOPISTA DE PEAJE
- AUTOPISTA DE PEAJE TRAMO MIXTO
- AUTOPISTA LIBRE O AUTOVÍA
- MULTICARRIL
- CARRETERA CONVENCIONAL


**RED DE OTRAS ADMINISTRACIONES**

- GRAN CAPACIDAD
- CARRETERA CONVENCIONAL

ESCALA 1 : 310.000

Según Catálogo oficial de la RCE a 31/12/2015





### GIRONA 2015

#### TITULARIDAD Y TIPO DE VÍA

##### RED DE CARRETERAS DEL ESTADO

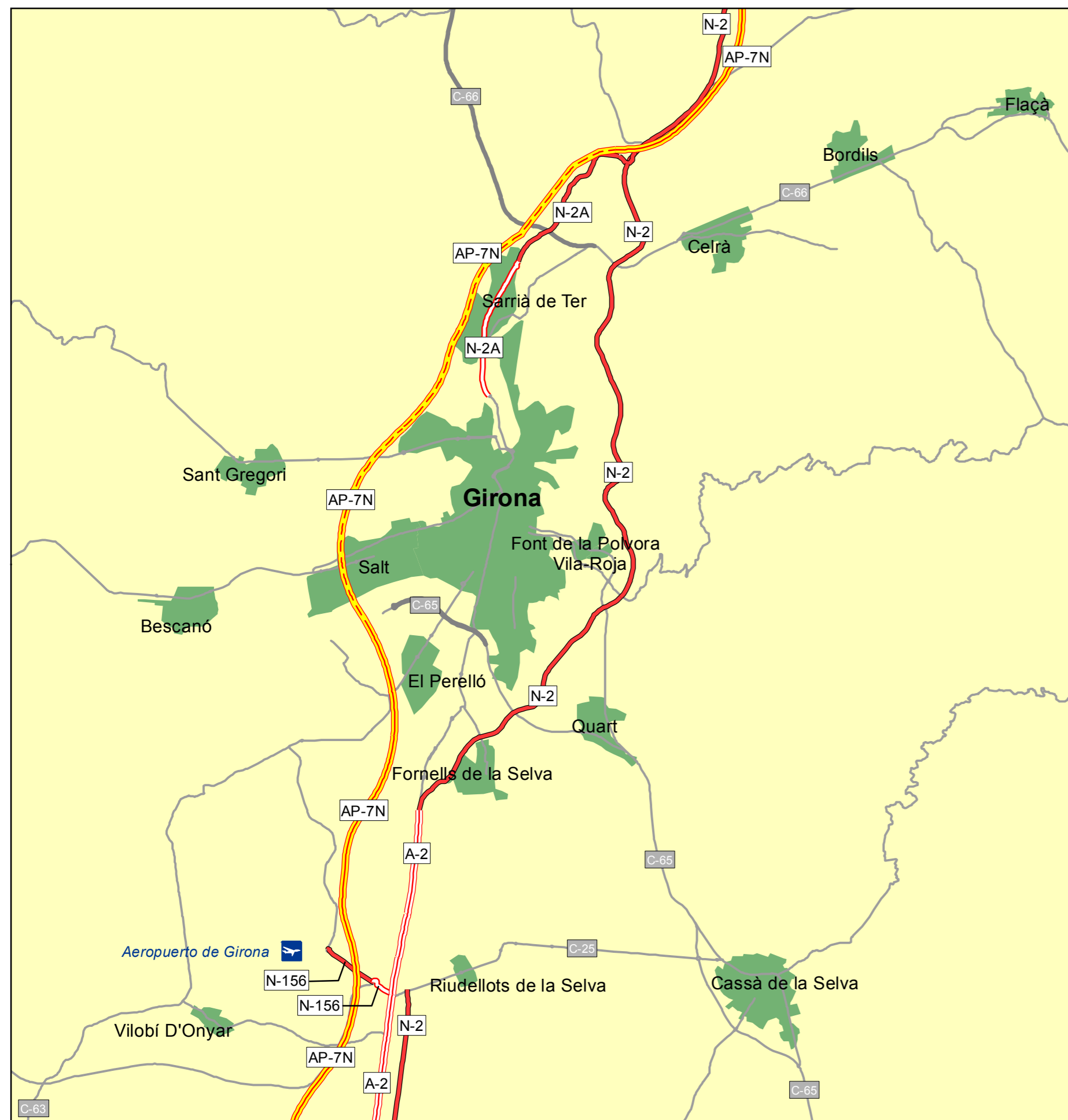
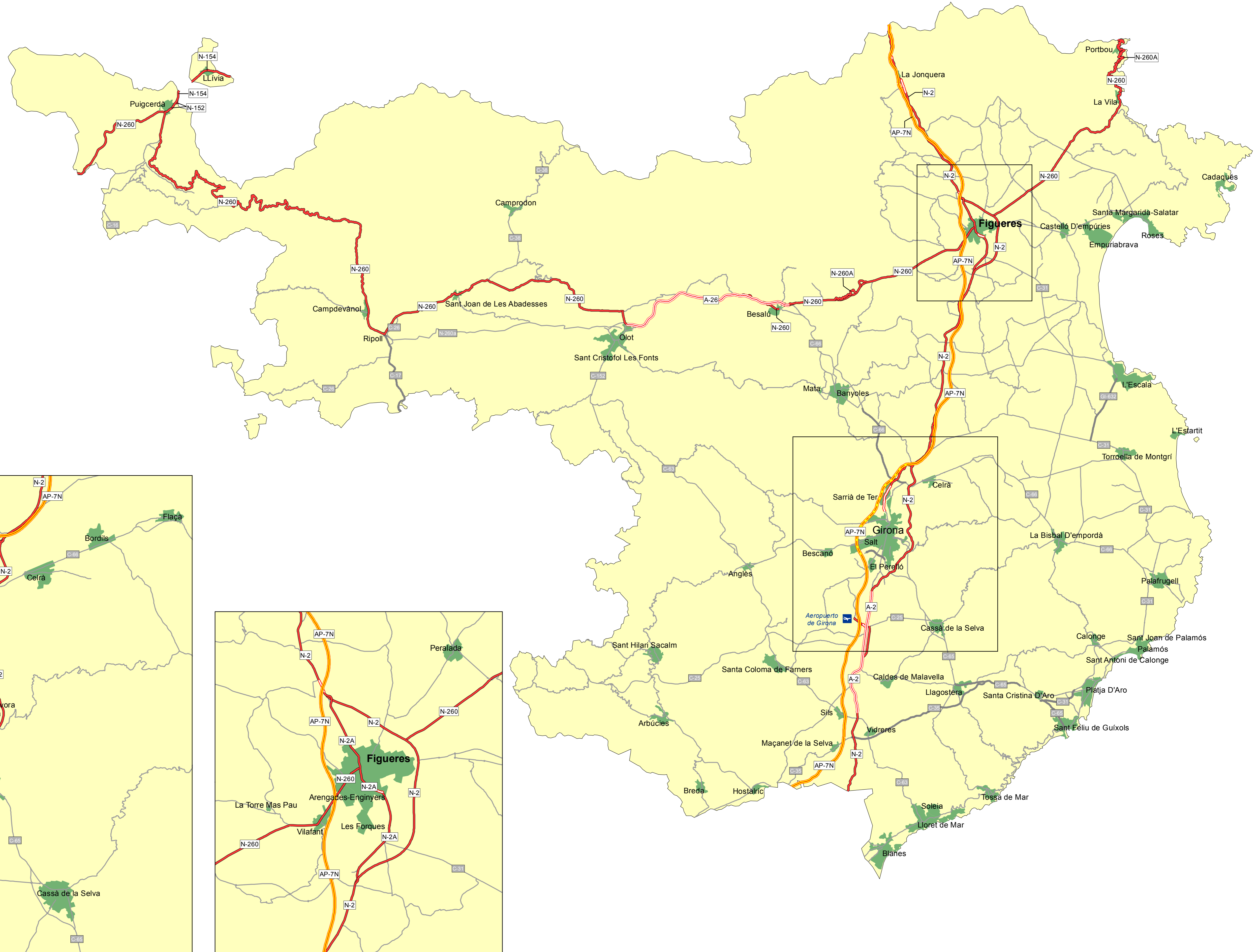
- AUTOPISTA DE PEAJE
- AUTOPISTA DE PEAJE TRAMO MIXTO
- AUTOPISTA DE PEAJE TRAMO LIBRE
- AUTOPISTA LIBRE O AUTOVÍA
- MULTICARRIL
- CARRETERA CONVENCIONAL

##### RED DE OTRAS ADMINISTRACIONES

- GRAN CAPACIDAD
- CARRETERA CONVENCIONAL

ESCALA 1 : 200.000


Según Catálogo oficial de la RCE a 31/12/2015



Ampliación Girona 1 : 90.000



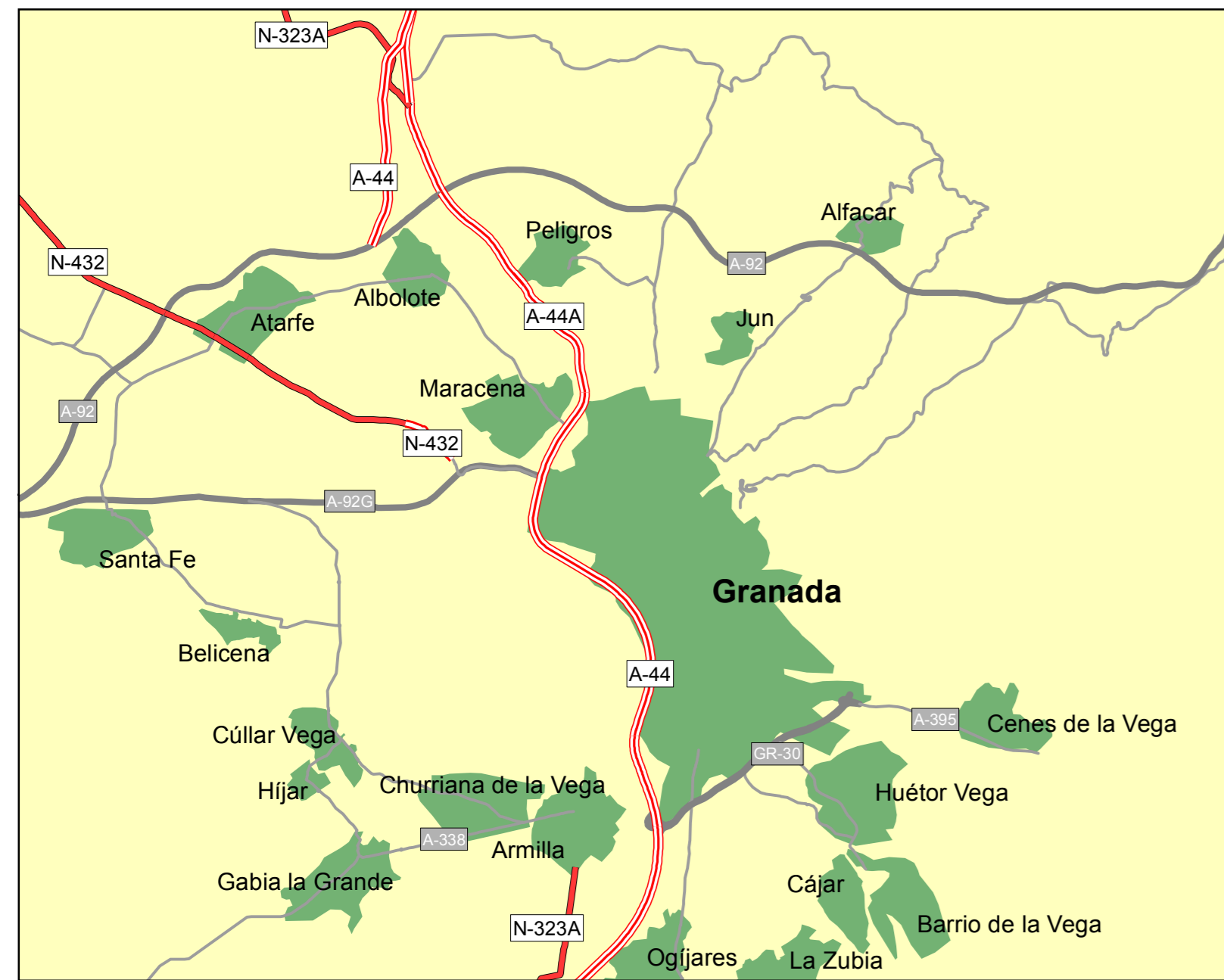
Ampliación Figueres 1 : 80.000



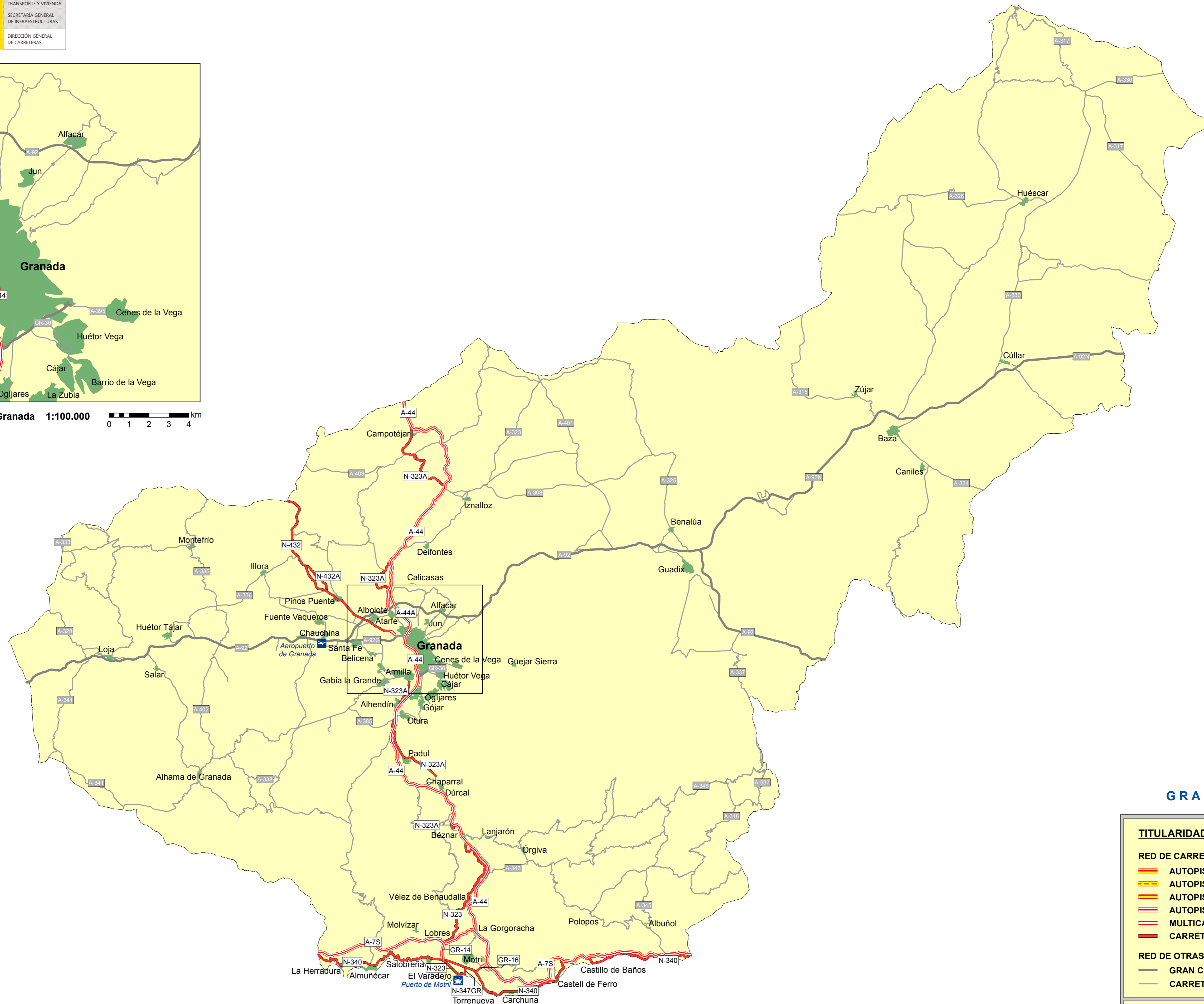
GOBIERNO DE ESPAÑA

MINISTERIO DE FOMENTO

SECRETARÍA DE ESTADO DE INFRAESTRUCTURAS, TRANSPORTE Y VIVIENDA  
SECRETARÍA GENERAL DE INFRAESTRUCTURAS  
DIRECCIÓN GENERAL DE CARRETERAS



Ampliación Granada 1:100.000 0 1 2 3 4 km



GRANADA 2015

**TITULARIDAD Y TIPO DE VÍA**

**RED DE CARRETERAS DEL ESTADO**


- AUTOPISTA DE PEAJE
- AUTOPISTA DE PEAJE TRAMO MIXTO
- AUTOPISTA DE PEAJE TRAMO LIBRE
- AUTOPISTA LIBRE O AUTOVÍA
- MULTICARRIL
- CARRETERA CONVENCIONAL

**RED DE OTRAS ADMINISTRACIONES**

- GRAN CAPACIDAD
- CARRETERA CONVENCIONAL

ESCALA 1 : 310.000 0 2,5 5 7,5 10 km

Según Catálogo oficial de la RCE a 31/12/2015



GOBIERNO DE ESPAÑA

MINISTERIO DE FOMENTO

SECRETARÍA DE ESTADO DE INFRAESTRUCTURAS, TRANSPORTE Y VIVIENDA  
SECRETARÍA GENERAL DE INFRAESTRUCTURAS  
DIRECCIÓN GENERAL DE CARRETERAS




### GUADALAJARA 2015

#### TITULARIDAD Y TIPO DE VÍA

- RED DE CARRETERAS DEL ESTADO**
- AUTOPISTA DE PEAJE
  - AUTOPISTA DE PEAJE TRAMO MIXTO
  - AUTOPISTA DE PEAJE TRAMO LIBRE
  - AUTOPISTA LIBRE O AUTOVÍA
  - MULTICARRIL
  - CARRETERA CONVENCIONAL
- RED DE OTRAS ADMINISTRACIONES**
- GRAN CAPACIDAD
  - CARRETERA CONVENCIONAL

ESCALA 1 : 250.000

Según Catálogo oficial de la RCE a 31/12/2015



GOBIERNO DE ESPAÑA

MINISTERIO DE FOMENTO







SECRETARÍA DE ESTADO DE INFRAESTRUCTURAS, TRANSPORTE Y VIVIENDA.  
SECRETARÍA GENERAL DE INFRAESTRUCTURAS  
DIRECCIÓN GENERAL DE CARRETERAS





### HUELVA 2015

#### TITULARIDAD Y TIPO DE VÍA

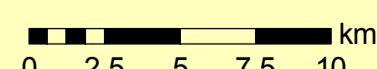
##### RED DE CARRETERAS DEL ESTADO

-  AUTOPISTA DE PEAJE
-  AUTOPISTA DE PEAJE TRAMO MIXTO
-  AUTOPISTA DE PEAJE TRAMO LIBRE
-  AUTOPISTA LIBRE O AUTOVÍA
-  MULTICARRIL
-  CARRETERA CONVENCIONAL


##### RED DE OTRAS ADMINISTRACIONES

-  GRAN CAPACIDAD
-  CARRETERA CONVENCIONAL

ESCALA 1 : 250.000



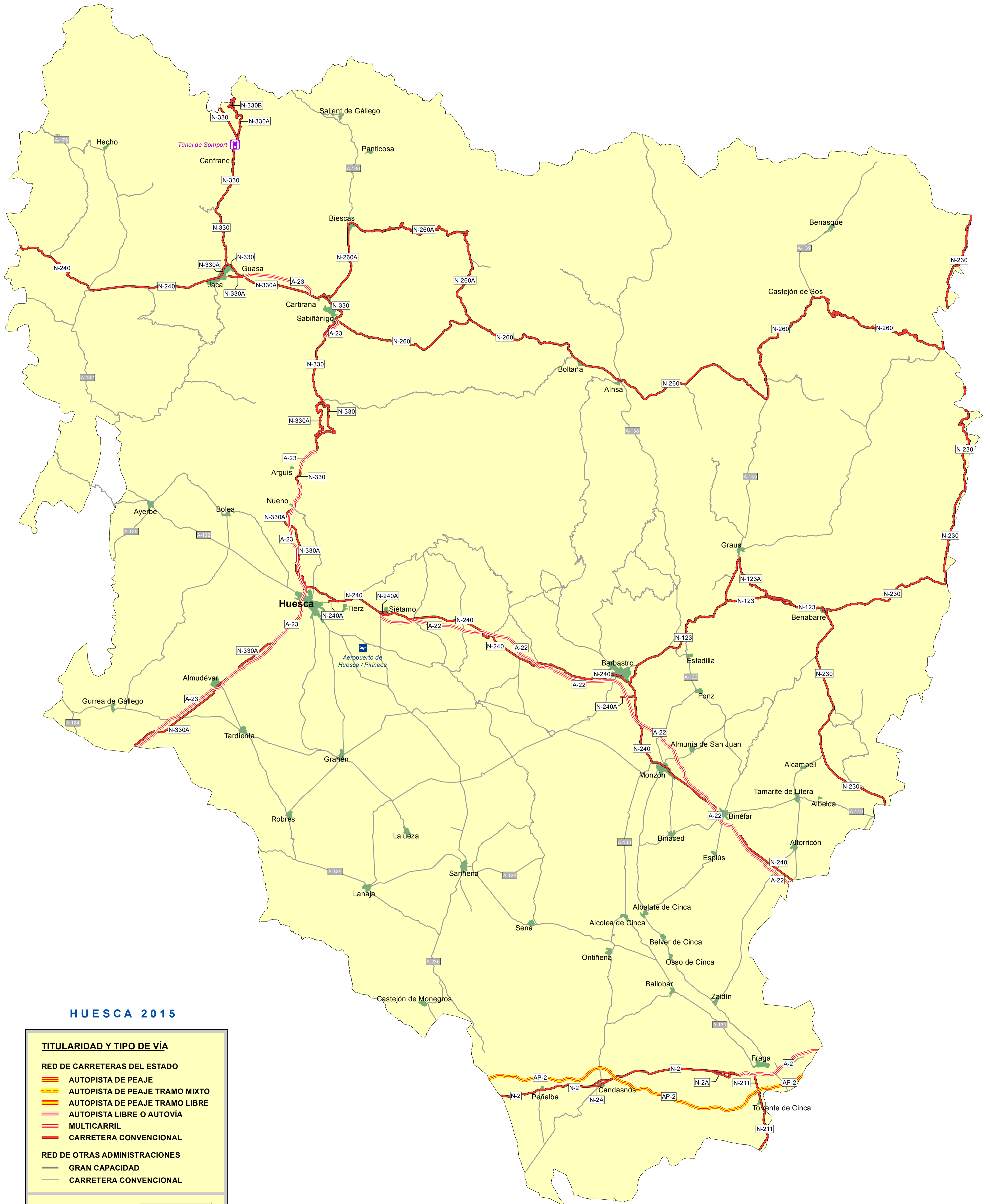
Según Catálogo oficial de la RCE a 31/12/2015



GOBIERNO  
DE ESPAÑA

MINISTERIO  
DE FOMENTO







SECRETARÍA DE ESTADO  
DE INFRAESTRUCTURAS,  
TRANSPORTE Y TURISMO  
SECRETARÍA GENERAL  
DE INFRAESTRUCTURAS  
DIRECCIÓN GENERAL  
DE CARRETERAS





### HUESCA 2015

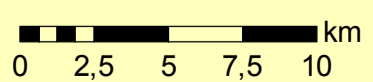
#### TITULARIDAD Y TIPO DE VÍA

##### RED DE CARRETERAS DEL ESTADO


-  AUTOPISTA DE PEAJE
-  AUTOPISTA DE PEAJE TRAMO MIXTO
-  AUTOPISTA DE PEAJE TRAMO LIBRE
-  AUTOPISTA LIBRE O AUTOVÍA
-  MULTICARRIL
-  CARRETERA CONVENCIONAL

##### RED DE OTRAS ADMINISTRACIONES

-  GRAN CAPACIDAD
-  CARRETERA CONVENCIONAL

ESCALA 1 : 255.000 

Según Catálogo oficial de la RCE a 31/12/2015



GOBIERNO DE ESPAÑA

MINISTERIO DE FOMENTO

SECRETARÍA DE ESTADO DE INFRAESTRUCTURAS, TRANSPORTE Y VIVIENDA  
SECRETARÍA GENERAL DE INFRAESTRUCTURAS  
DIRECCIÓN GENERAL DE CARRETERAS




JAÉN 2015

**TITULARIDAD Y TIPO DE VÍA**

- RED DE CARRETERAS DEL ESTADO**
- AUTOPISTA DE PEAJE
  - AUTOPISTA DE PEAJE TRAMO MIXTO
  - AUTOPISTA DE PEAJE TRAMO LIBRE
  - AUTOPISTA LIBRE O AUTOVÍA
  - MULTICARRIL
  - CARRETERA CONVENCIONAL
- RED DE OTRAS ADMINISTRACIONES**
- GRAN CAPACIDAD
  - CARRETERA CONVENCIONAL

ESCALA 1 : 240.000

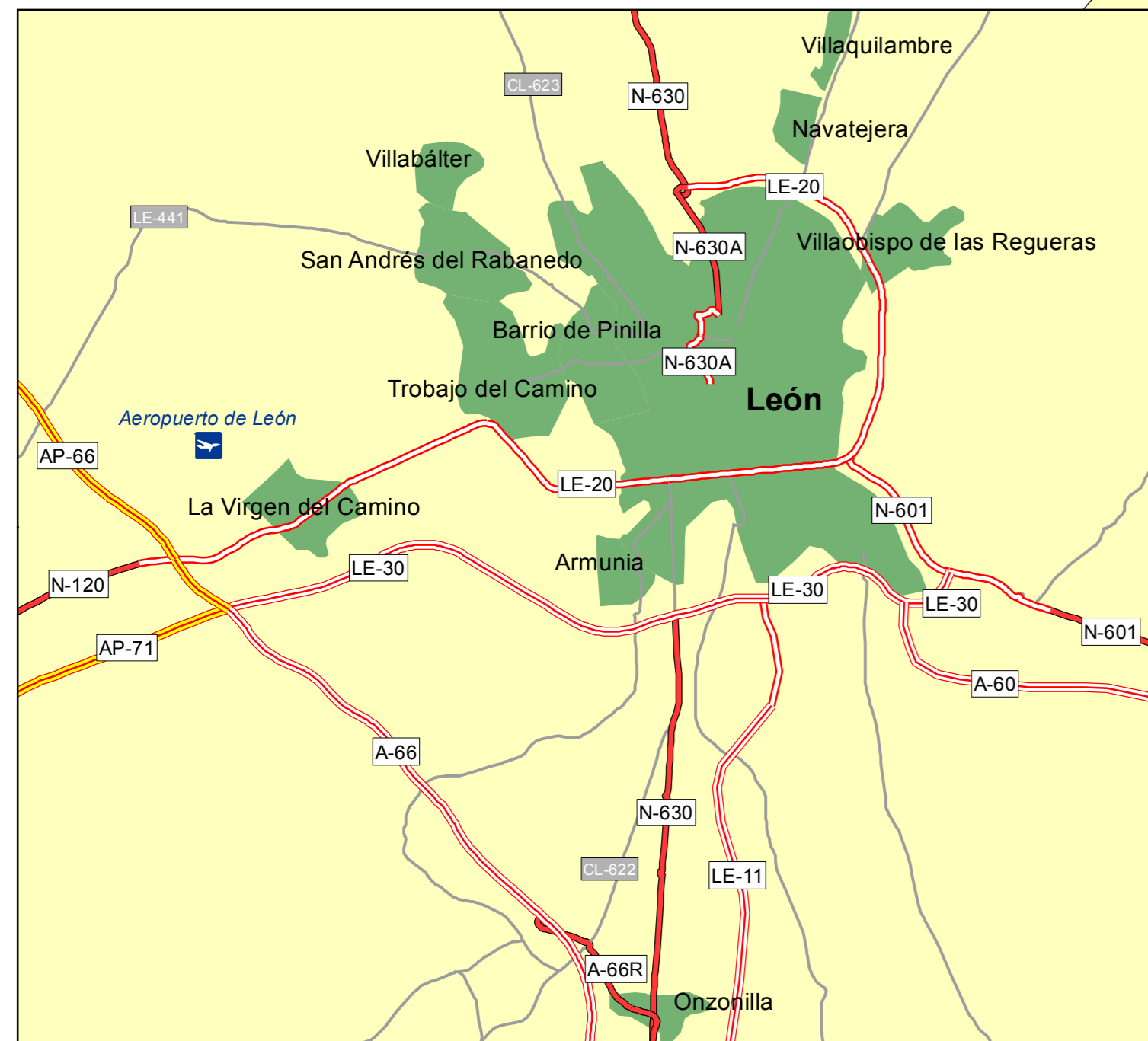
Según Catálogo oficial de la RCE a 31/12/2015



GOBIERNO DE ESPAÑA

MINISTERIO DE FOMENTO

SECRETARÍA DE ESTADO DE INFRAESTRUCTURAS, TRANSPORTE Y VIVIENDA  
SECRETARÍA GENERAL DE INFRAESTRUCTURAS  
DIRECCIÓN GENERAL DE CARRETERAS



Ampliación Oviedo 1 : 75.000



LEÓN 2015

TITULARIDAD Y TIPO DE VÍA

RED DE CARRETERAS DEL ESTADO

- AUTOPISTA DE PEAJE
- AUTOPISTA DE PEAJE TRAMO MIXTO
- AUTOPISTA DE PEAJE TRAMO LIBRE
- AUTOPISTA LIBRE O AUTOVÍA
- MULTICARRIL
- CARRETERA CONVENCIONAL

RED DE OTRAS ADMINISTRACIONES

- GRAN CAPACIDAD
- CARRETERA CONVENCIONAL

ESCALA 1 : 275.000 km

Según Catálogo oficial de la RCE a 31/12/2015



GOBIERNO DE ESPAÑA

MINISTERIO DE FOMENTO

SECRETARÍA DE ESTADO DE INFRAESTRUCTURAS, TRANSPORTE Y VIVIENDA  
SECRETARÍA GENERAL DE INFRAESTRUCTURAS  
DIRECCIÓN GENERAL DE CARRETERAS

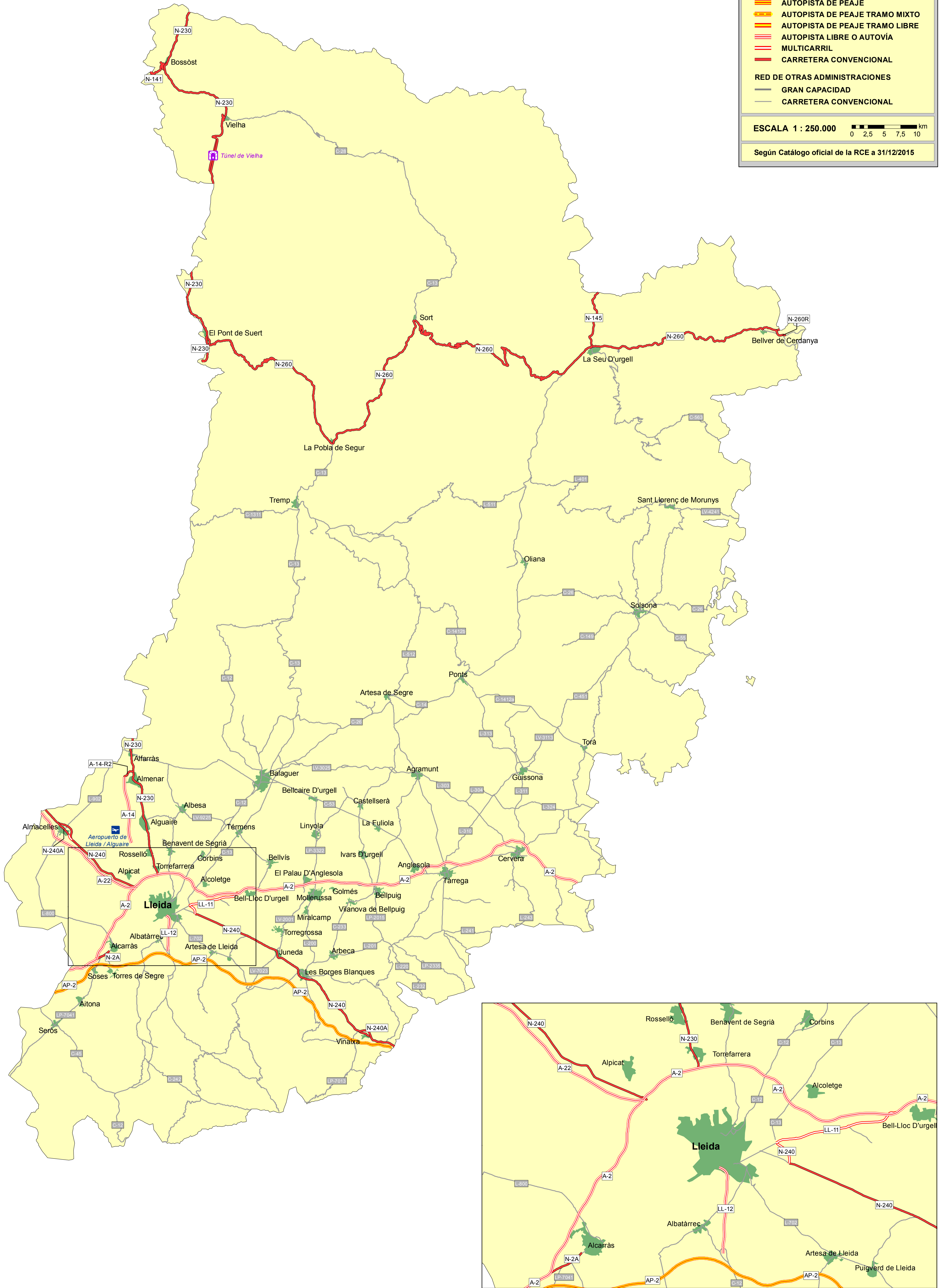
LLEIDA 2015

TITULARIDAD Y TIPO DE VÍA

- RED DE CARRETERAS DEL ESTADO**
- AUTOPISTA DE PEAJE
  - AUTOPISTA DE PEAJE TRAMO MIXTO
  - AUTOPISTA DE PEAJE TRAMO LIBRE
  - AUTOPISTA LIBRE O AUTOVÍA
  - MULTICARRIL
  - CARRETERA CONVENCIONAL
- RED DE OTRAS ADMINISTRACIONES**
- GRAN CAPACIDAD
  - CARRETERA CONVENCIONAL


ESCALA 1 : 250.000

Según Catálogo oficial de la RCE a 31/12/2015



Ampliación Lleida 1:110.000

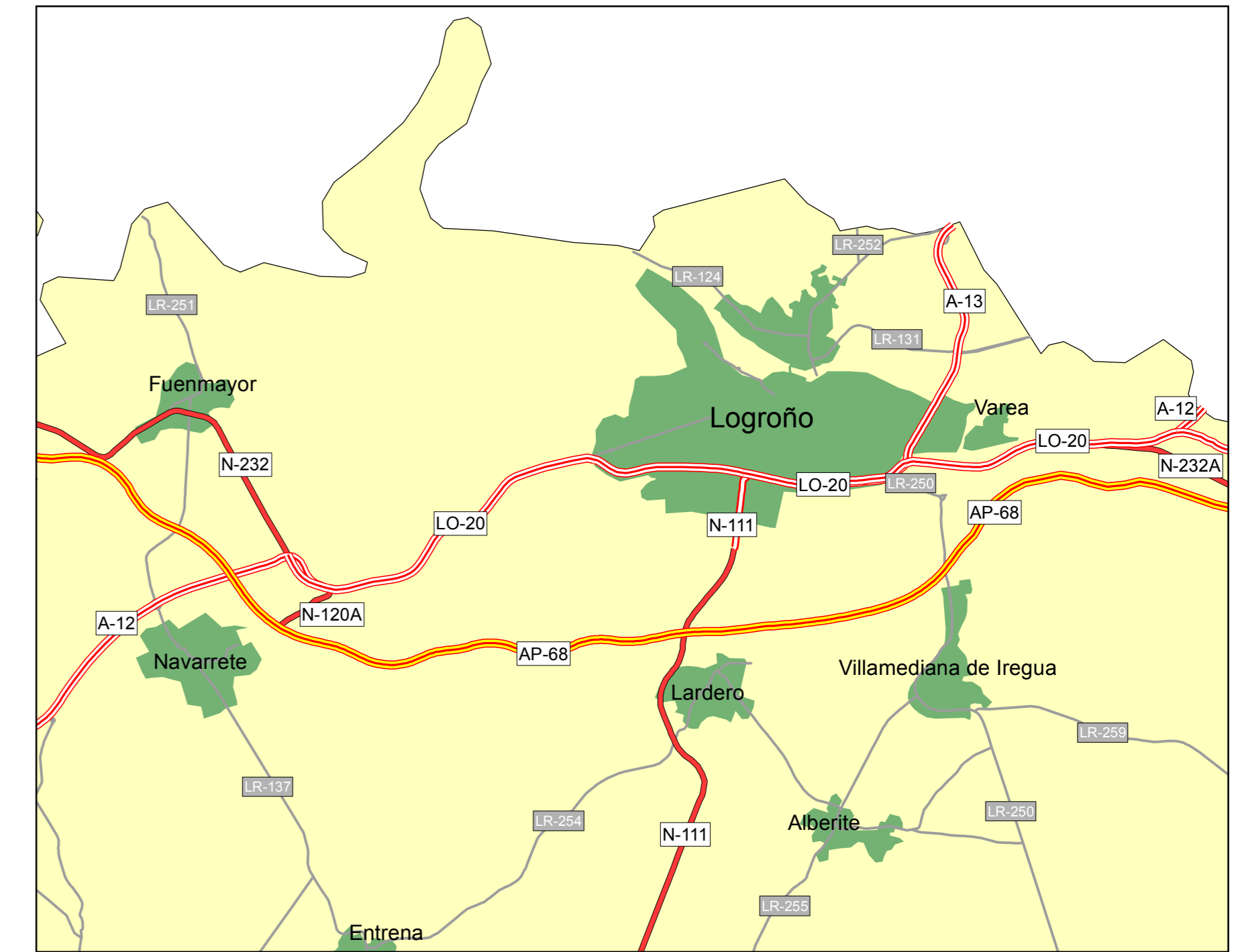
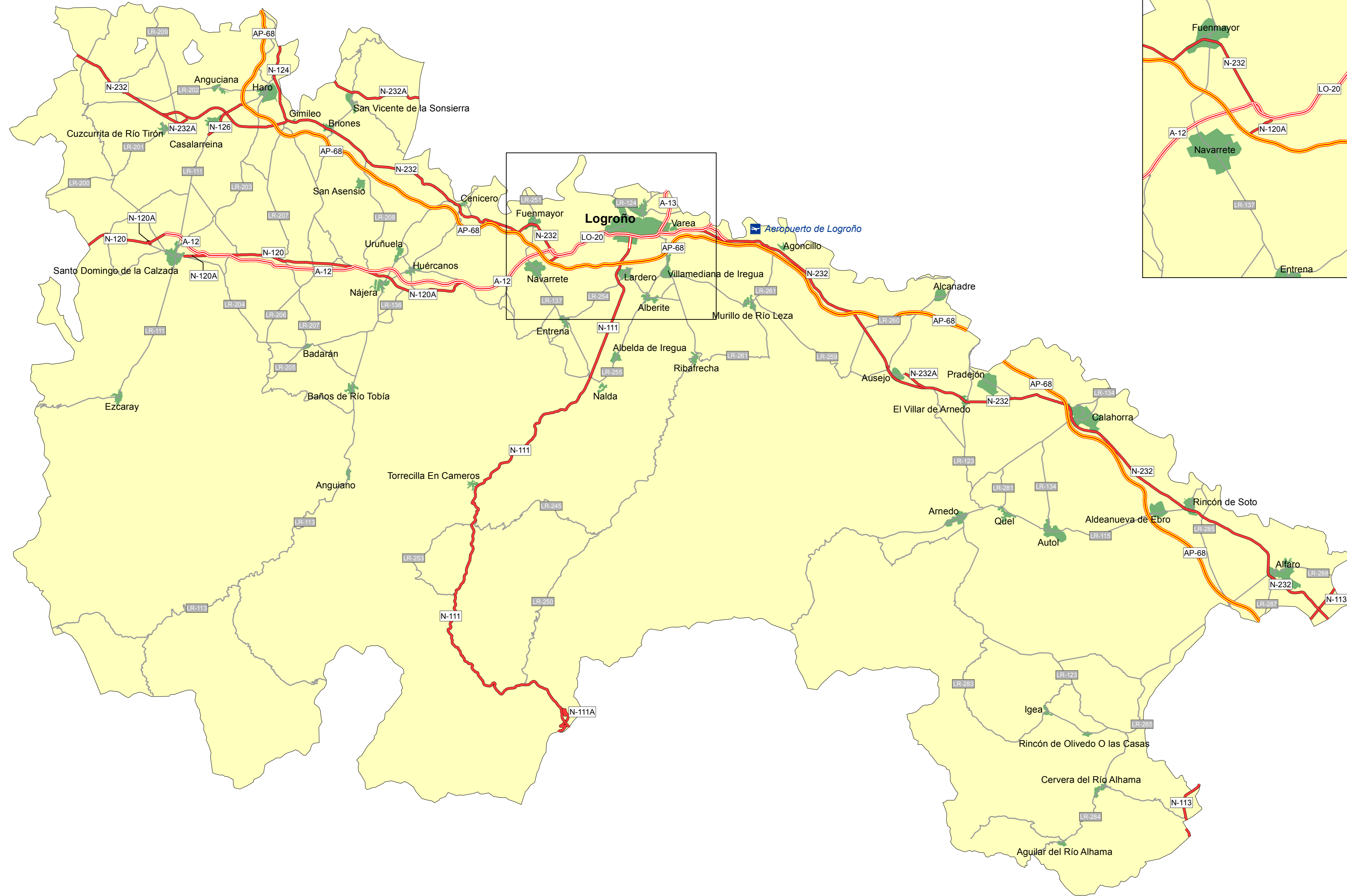




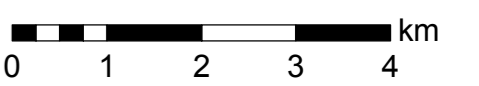
GOBIERNO DE ESPAÑA

MINISTERIO DE FOMENTO

SECRETARÍA DE ESTADO DE INFRAESTRUCTURAS, TRANSPORTE Y VIVIENDA  
SECRETARÍA GENERAL DE INFRAESTRUCTURAS  
DIRECCIÓN GENERAL DE CARRETERAS



Ampliación Rioja 1:80.000



### LA RIOJA 2015


#### TITULARIDAD Y TIPO DE VÍA

- RED DE CARRETERAS DEL ESTADO**
- AUTOPISTA DE PEAJE
  - AUTOPISTA DE PEAJE TRAMO MIXTO
  - AUTOPISTA DE PEAJE TRAMO LIBRE
  - AUTOPISTA LIBRE O AUTOVÍA
  - MULTICARRIL
  - CARRETERA CONVENCIONAL

- RED DE OTRAS ADMINISTRACIONES**
- GRAN CAPACIDAD
  - CARRETERA CONVENCIONAL

ESCALA 1 : 200.000

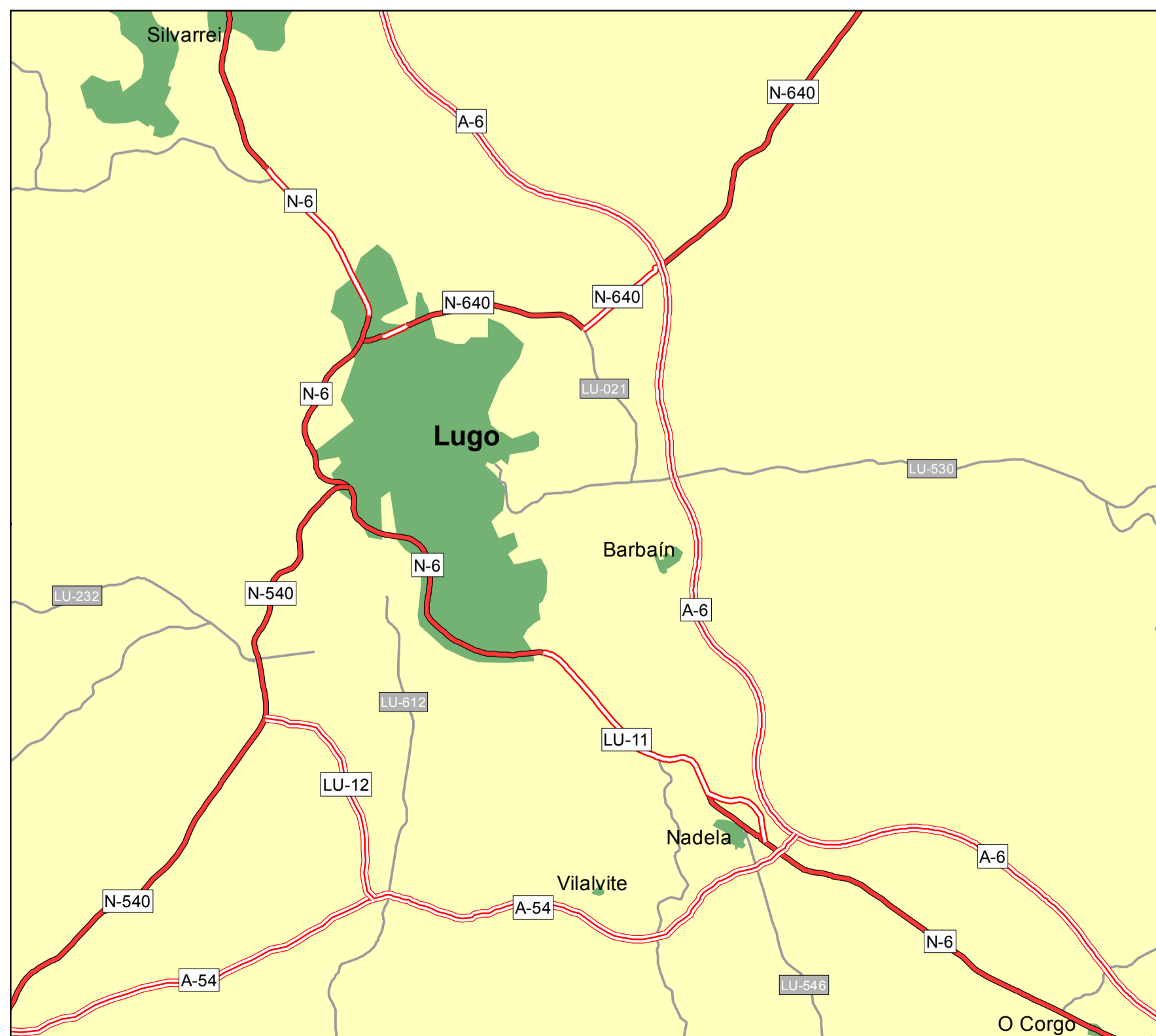
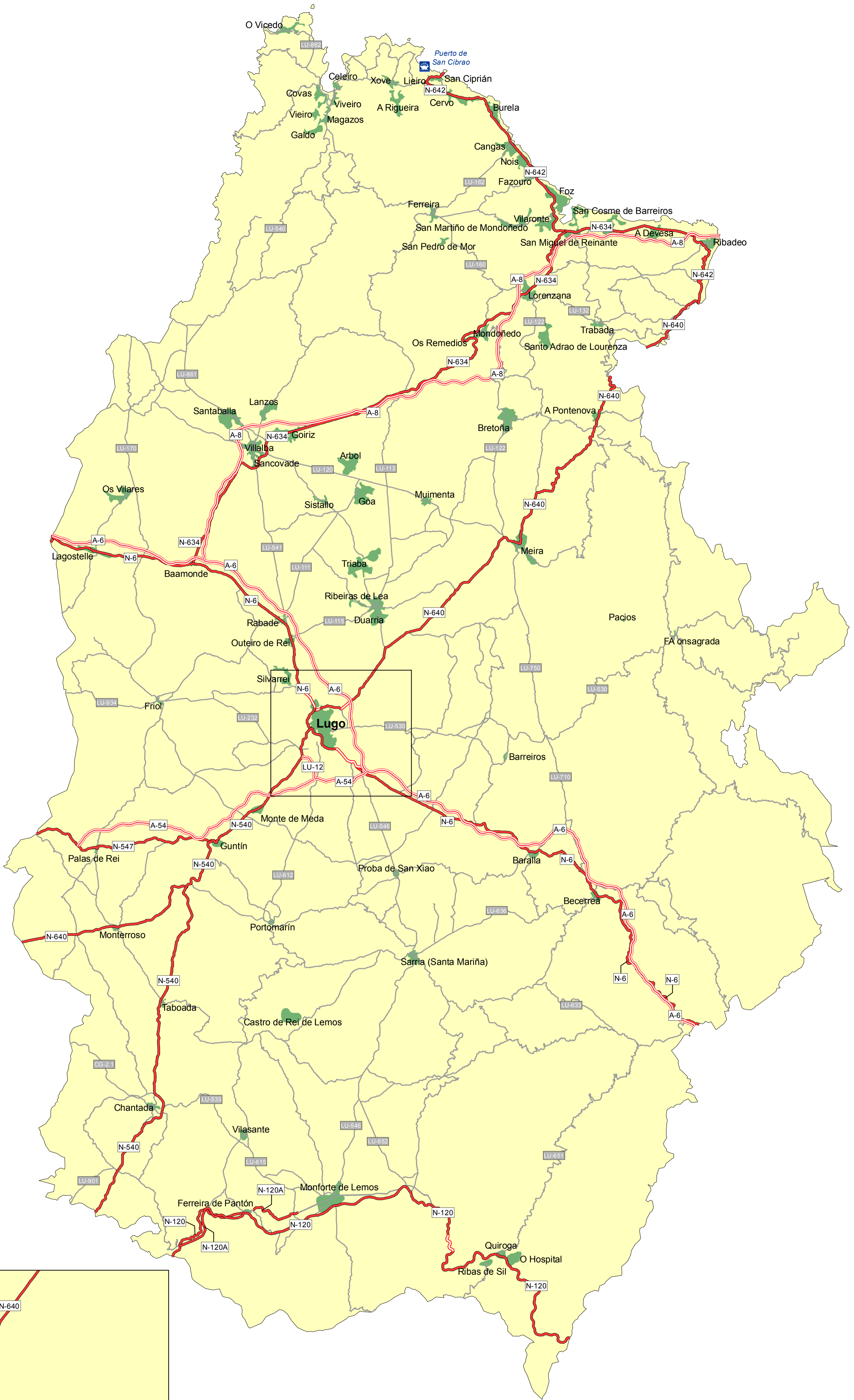
Según Catálogo oficial de la RCE a 31/12/2015



GOBIERNO DE ESPAÑA

MINISTERIO DE FOMENTO

SECRETARÍA DE ESTADO DE INFRAESTRUCTURAS, TRANSPORTE Y VIVIENDA.  
SECRETARÍA GENERAL DE INFRAESTRUCTURAS  
DIRECCIÓN GENERAL DE CARRETERAS








Ampliación Lugo 1 : 70.000



### LUGO 2015

#### TITULARIDAD Y TIPO DE VÍA


##### RED DE CARRETERAS DEL ESTADO

-  AUTOPISTA DE PEAJE
-  AUTOPISTA DE PEAJE TRAMO MIXTO
-  AUTOPISTA LIBRE O AUTOVÍA
-  MULTICARRIL
-  CARRETERA CONVENCIONAL

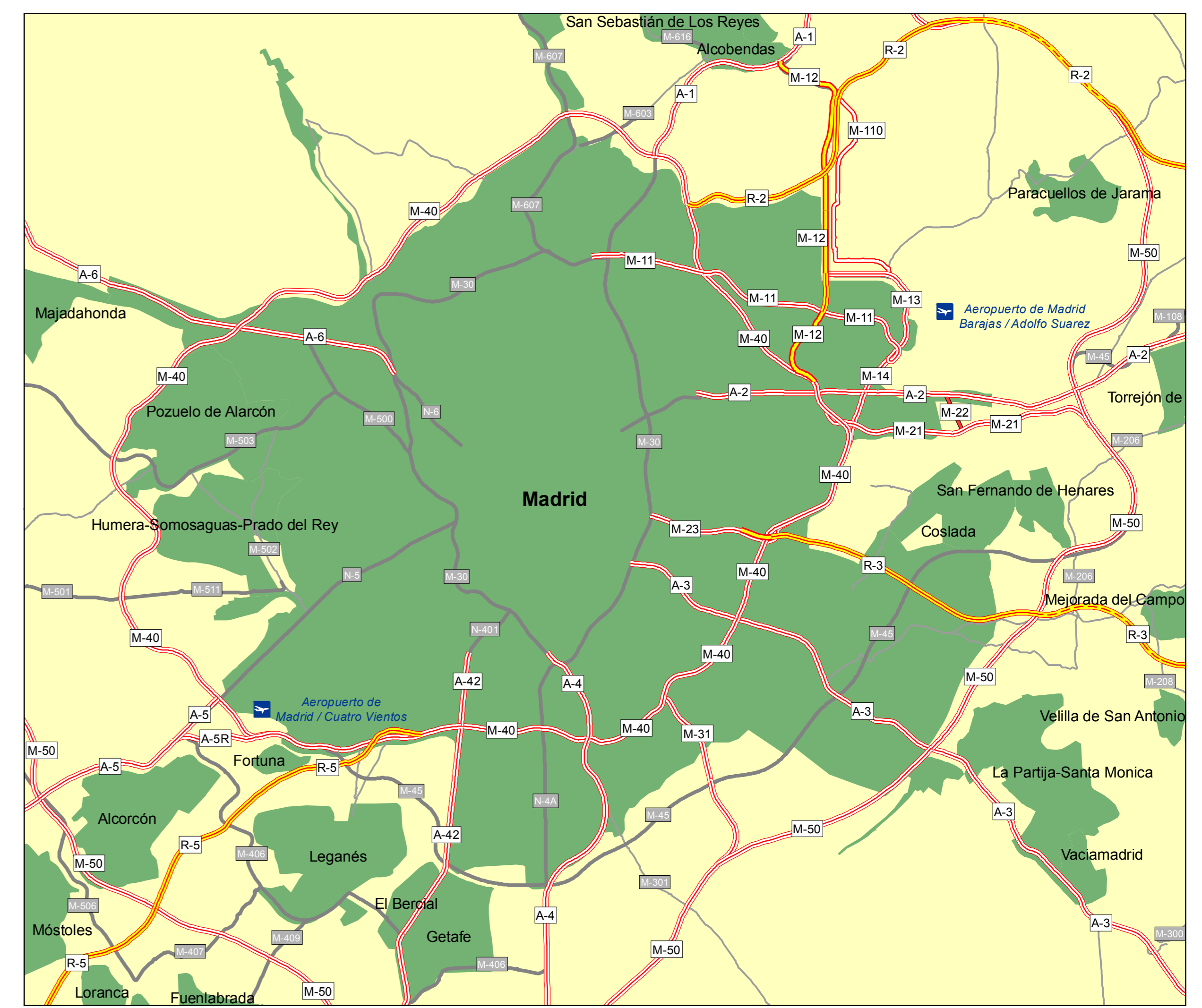
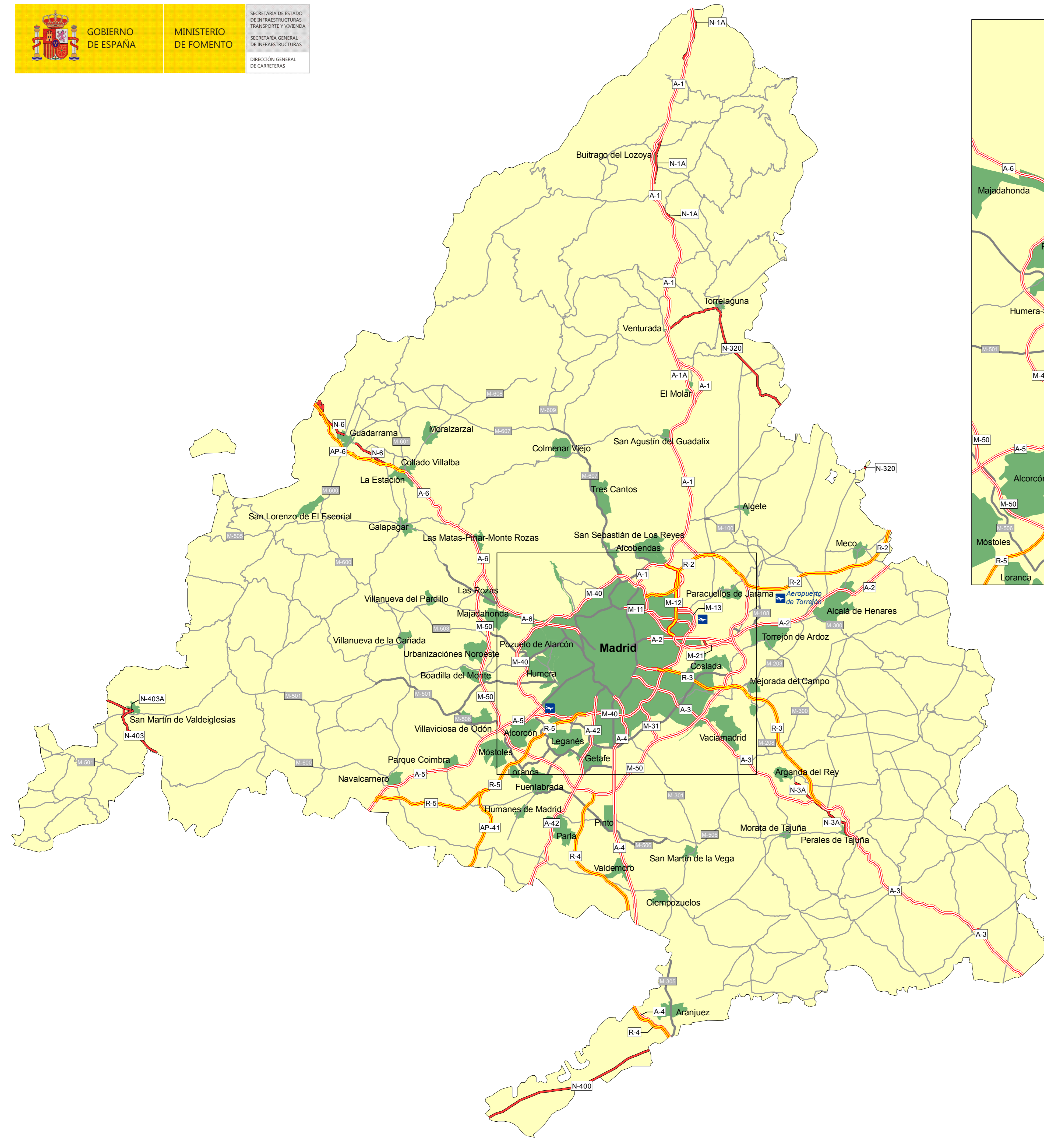
##### RED DE OTRAS ADMINISTRACIONES

-  GRAN CAPACIDAD
-  CARRETERA CONVENCIONAL

ESCALA 1 : 250.000



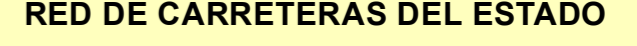



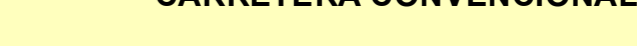

Según Catálogo oficial de la RCE a 31/12/2015





Ampliación Madrid 1:100.000 


**MADRID 2015**

**TITULARIDAD Y TIPO DE VÍA**


-  RED DE CARRETERAS DEL ESTADO
-  AUTOPISTA DE PEAJE
-  AUTOPISTA DE PEAJE TRAMO MIXTO
-  AUTOPISTA DE PEAJE TRAMO LIBRE
-  AUTOPISTA LIBRE O AUTOVÍA
-  MULTICARRIL
-  CARRETERA CONVENCIONAL

**RED DE OTRAS ADMINISTRACIONES**

-  GRAN CAPACIDAD
-  CARRETERA CONVENCIONAL

**ESCALA 1 : 255.000** 

Según Catálogo oficial de la RCE a 31/12/2015



GOBIERNO DE ESPAÑA

MINISTERIO DE FOMENTO

SECRETARÍA DE ESTADO DE INFRAESTRUCTURAS, TRANSPORTE Y VIVIENDA  
SECRETARÍA GENERAL DE INFRAESTRUCTURAS  
DIRECCIÓN GENERAL DE CARRETERAS

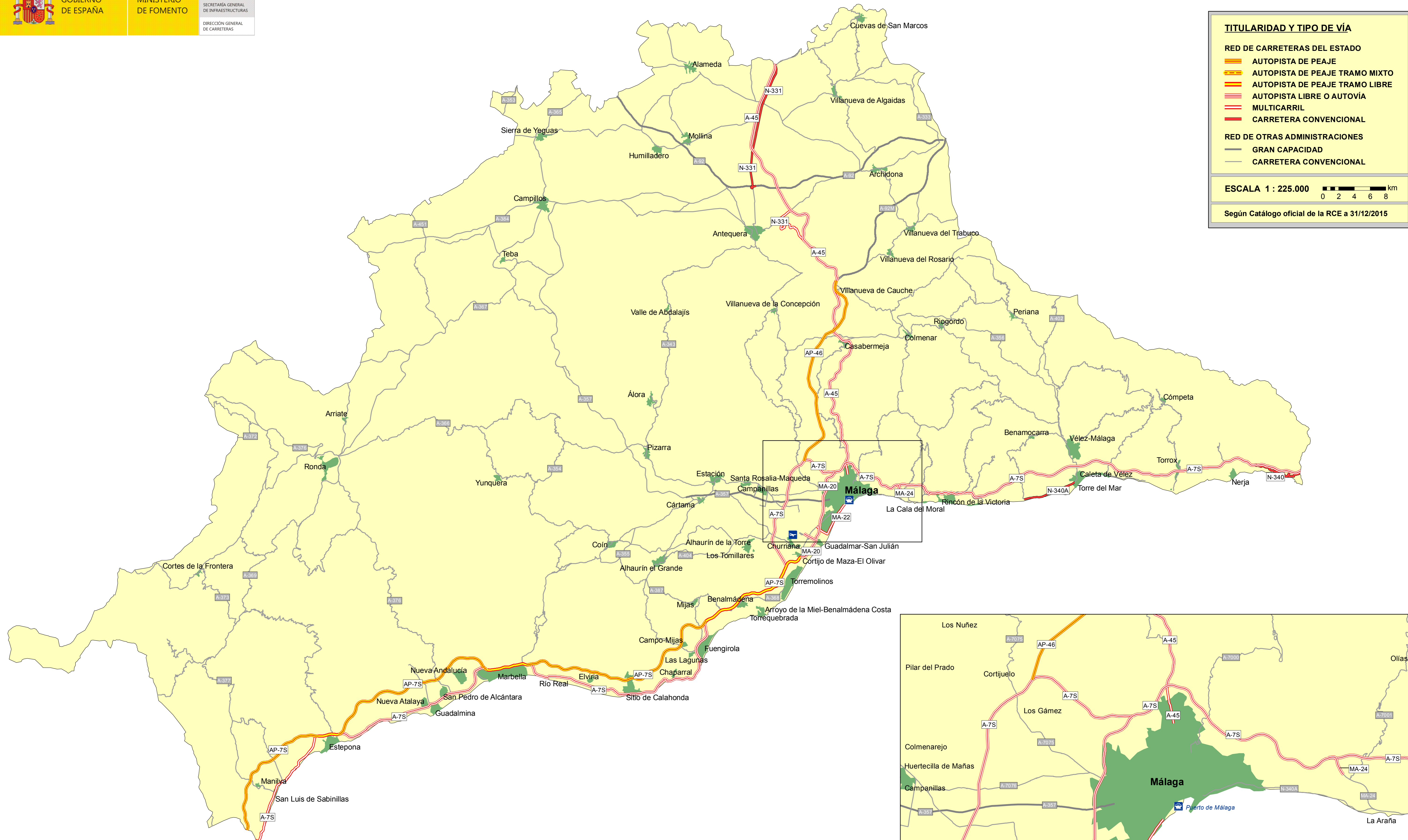
MÁLAGA 2015

TITULARIDAD Y TIPO DE VÍA


- RED DE CARRETERAS DEL ESTADO
- AUTOPISTA DE PEAJE
  - AUTOPISTA DE PEAJE TRAMO MIXTO
  - AUTOPISTA DE PEAJE TRAMO LIBRE
  - AUTOPISTA LIBRE O AUTOVÍA
  - MULTICARRIL
  - CARRETERA CONVENCIONAL
- RED DE OTRAS ADMINISTRACIONES
- GRAN CAPACIDAD
  - CARRETERA CONVENCIONAL

ESCALA 1 : 225.000

Según Catálogo oficial de la RCE a 31/12/2015



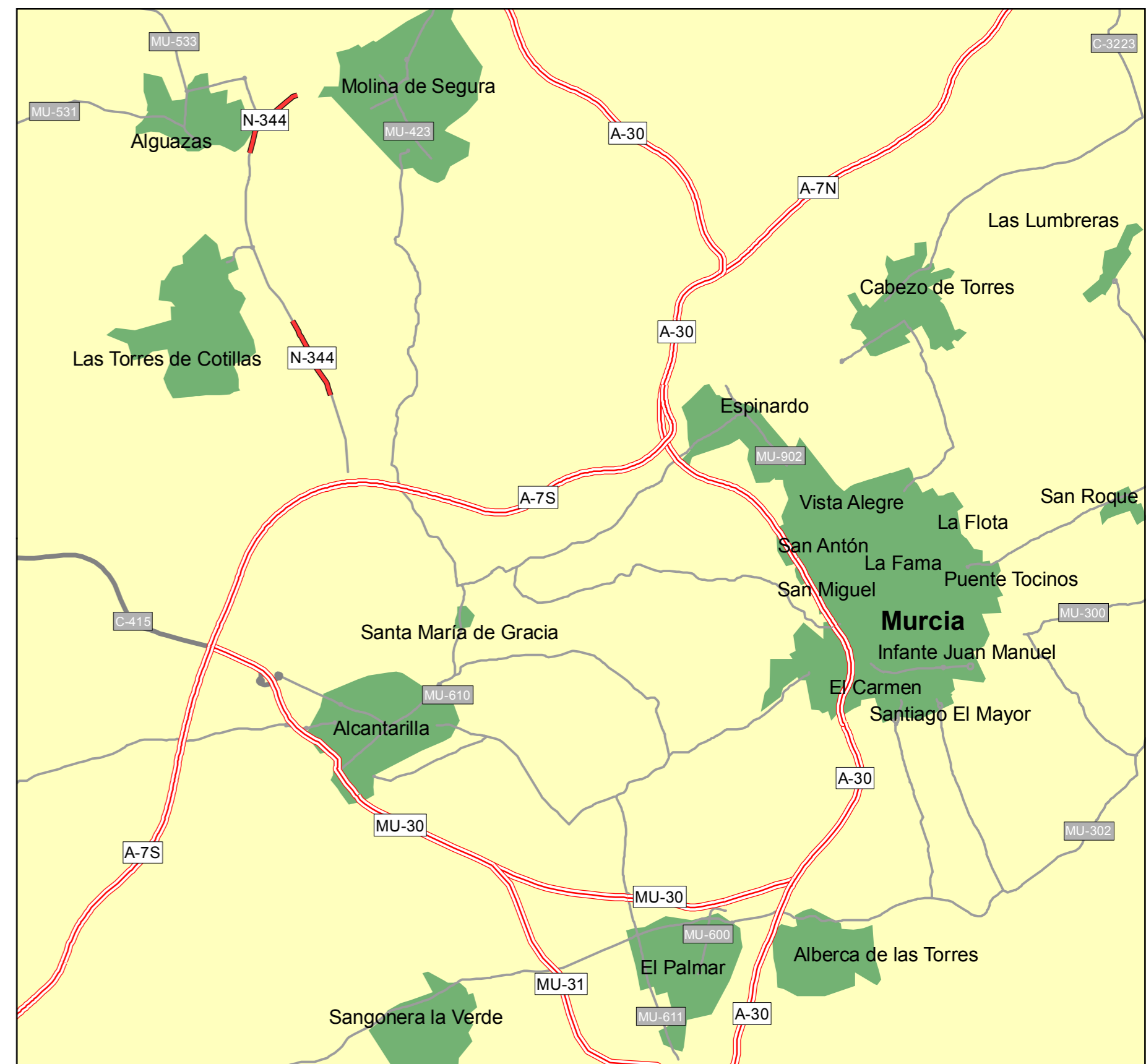
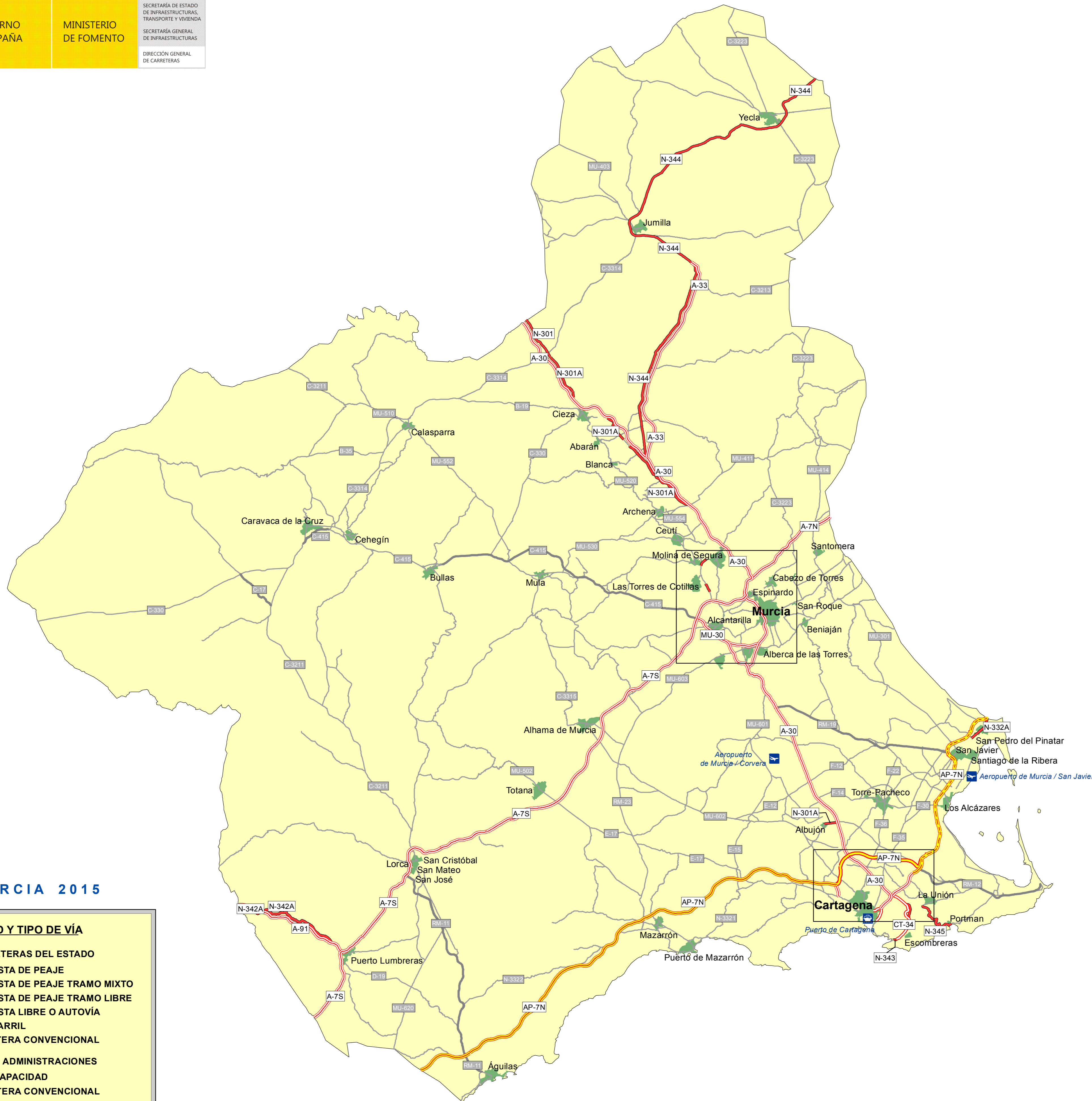
Ampliación Málaga 1:70.000



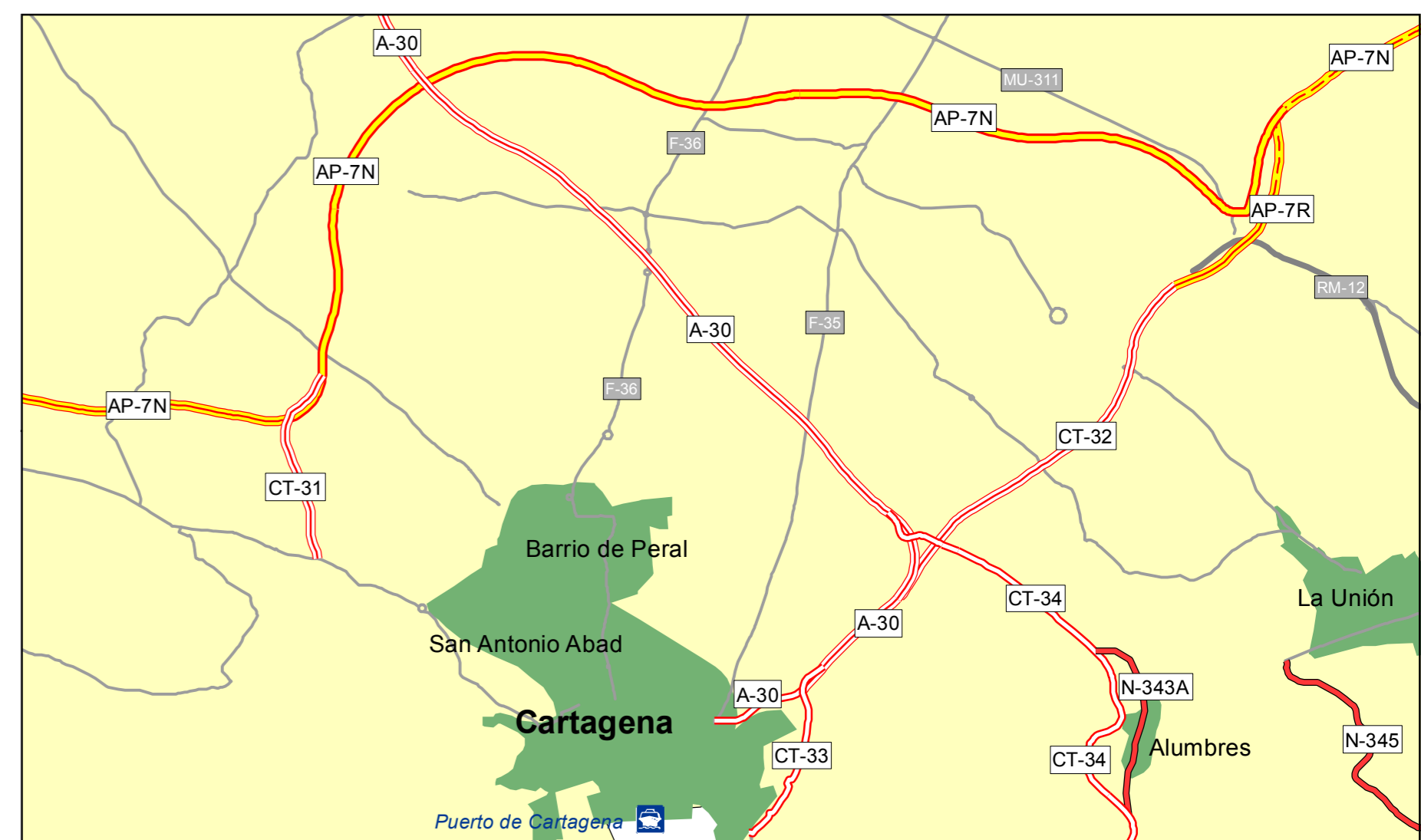
GOBIERNO DE ESPAÑA

MINISTERIO DE FOMENTO

SECRETARÍA DE ESTADO DE INFRAESTRUCTURAS, TRANSPORTE Y VIVIENDA  
SECRETARÍA GENERAL DE INFRAESTRUCTURAS  
DIRECCIÓN GENERAL DE CARRETERAS



Ampliación Murcia 1:70.000  
0 0,5 1 1,5 2 km



Ampliación Cartagena 1:70.000  
0 0,5 1 1,5 2 km

### MURCIA 2015

#### TITULARIDAD Y TIPO DE VÍA

- RED DE CARRETERAS DEL ESTADO**
- AUTOPISTA DE PEAJE
  - AUTOPISTA DE PEAJE TRAMO MIXTO
  - AUTOPISTA DE PEAJE TRAMO LIBRE
  - AUTOPISTA LIBRE O AUTOVÍA
  - MULTICARRIL
  - CARRETERA CONVENCIONAL
- RED DE OTRAS ADMINISTRACIONES**
- GRAN CAPACIDAD
  - CARRETERA CONVENCIONAL

ESCALA 1 : 300.000  
0 3 6 9 12 km

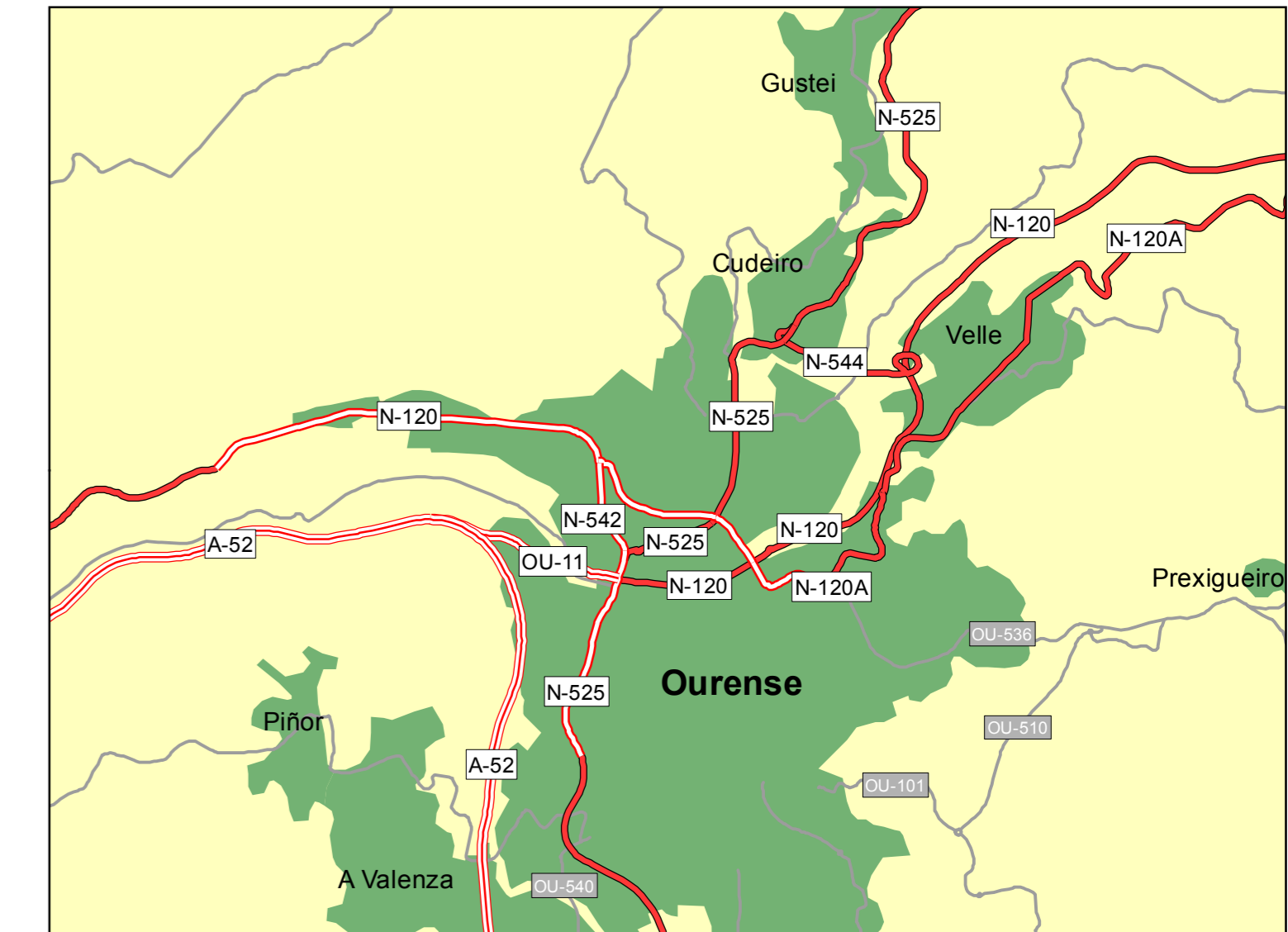
Según Catálogo oficial de la RCE a 31/12/2015



GOBIERNO DE ESPAÑA

MINISTERIO DE FOMENTO

SECRETARÍA DE ESTADO DE INFRAESTRUCTURAS, TRANSPORTE Y VIVIENDA  
SECRETARÍA GENERAL DE INFRAESTRUCTURAS  
DIRECCIÓN GENERAL DE CARRETERAS



Ampliación Ourense 1 : 50.000 0 0,5 1 1,5 2 km

### OURENSE 2015

#### TITULARIDAD Y TIPO DE VÍA

##### RED DE CARRETERAS DEL ESTADO

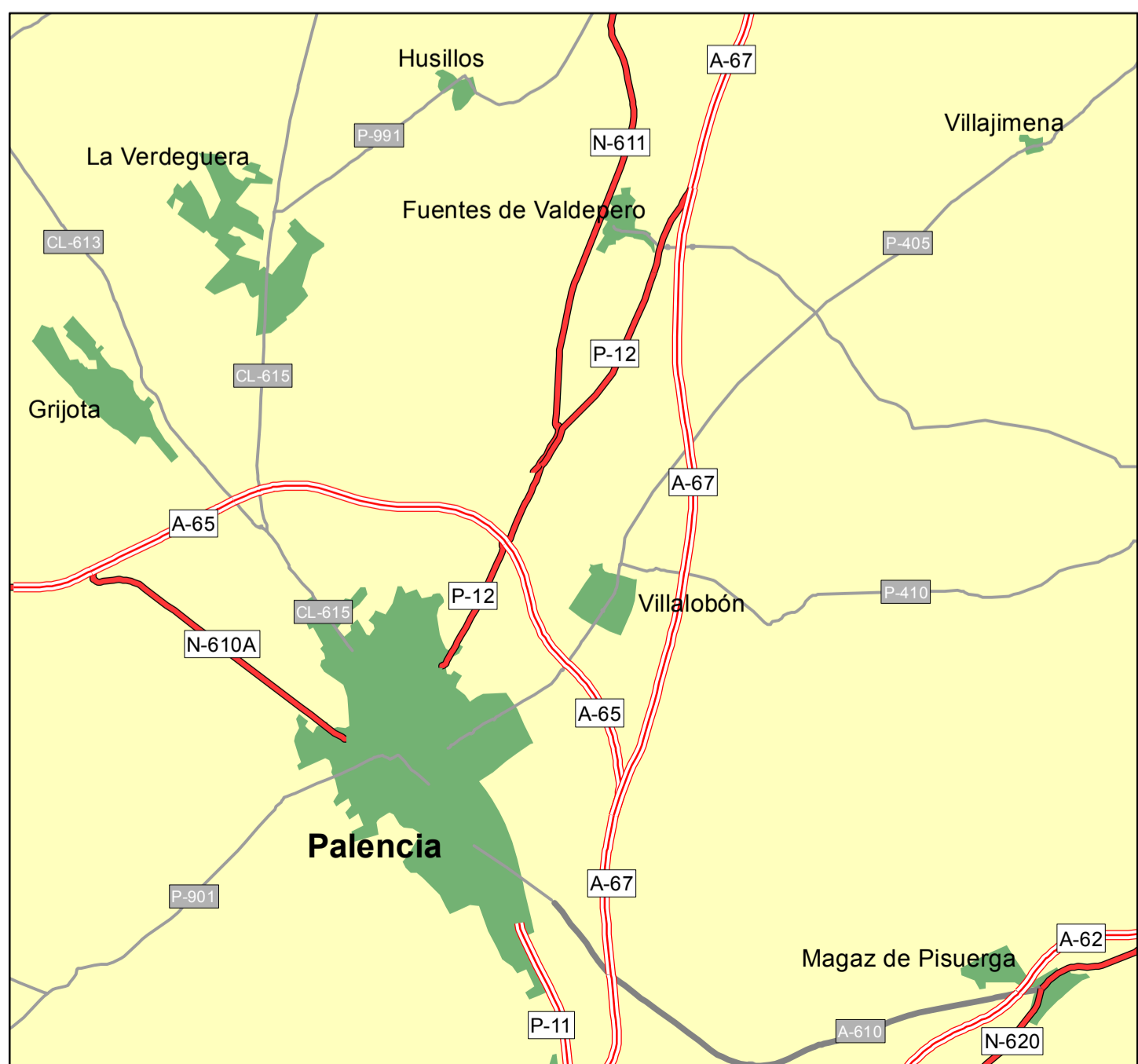
- AUTOPISTA DE PEAJE
- AUTOPISTA DE PEAJE TRAMO MIXTO
- AUTOPISTA DE PEAJE TRAMO LIBRE
- AUTOPISTA LIBRE O AUTOVÍA
- MULTICARRIL
- CARRETERA CONVENCIONAL

##### RED DE OTRAS ADMINISTRACIONES

- GRAN CAPACIDAD
- CARRETERA CONVENCIONAL

ESCALA 1 : 225.000 0 2,5 5 7,5 10 km

Según Catálogo oficial de la RCE a 31/12/2015



Ampliación Palencia 1:80.000 0 1 2 3 4 km

**PALENCIA 2015**

**TITULARIDAD Y TIPO DE VÍA**

**RED DE CARRETERAS DEL ESTADO**

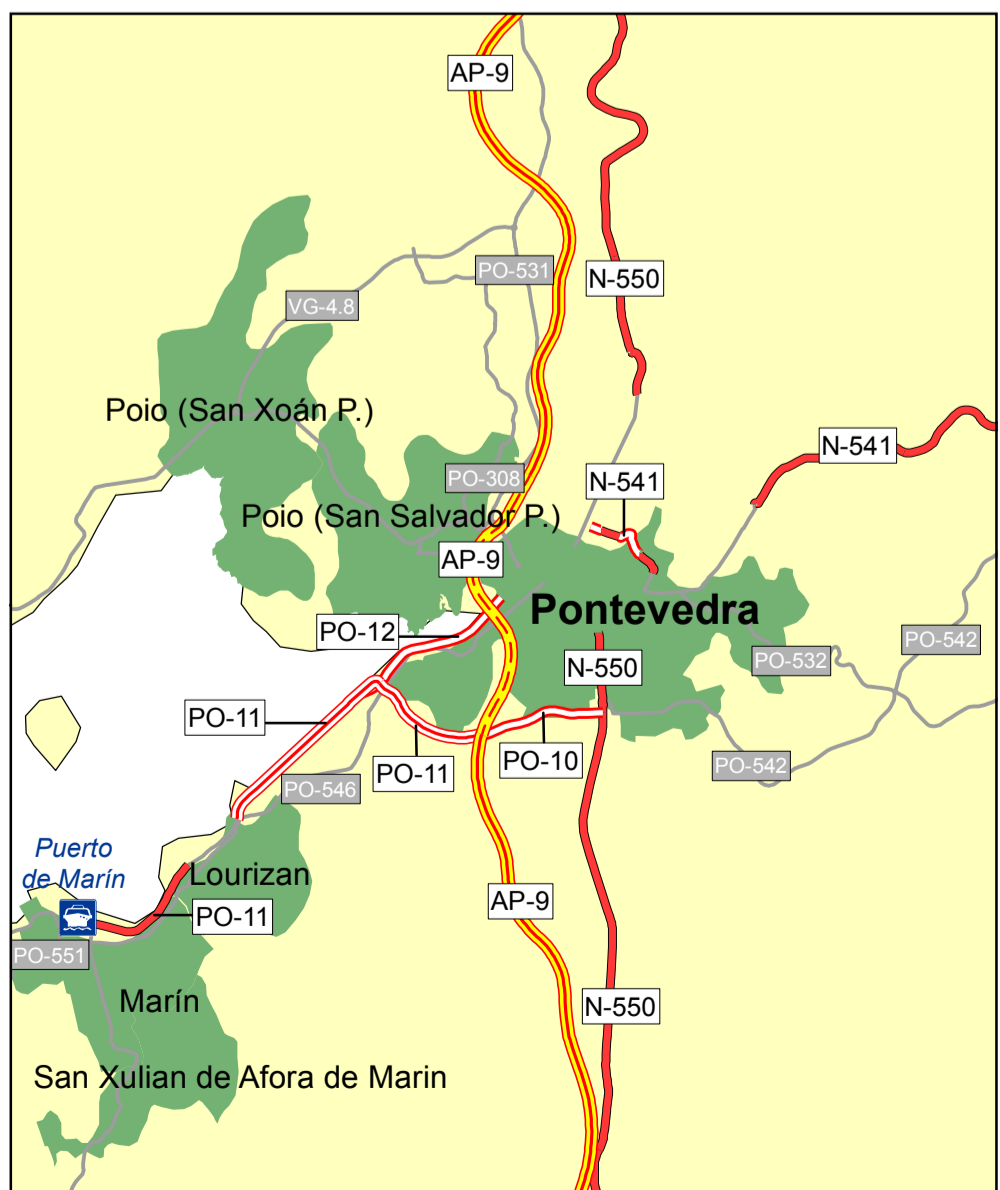
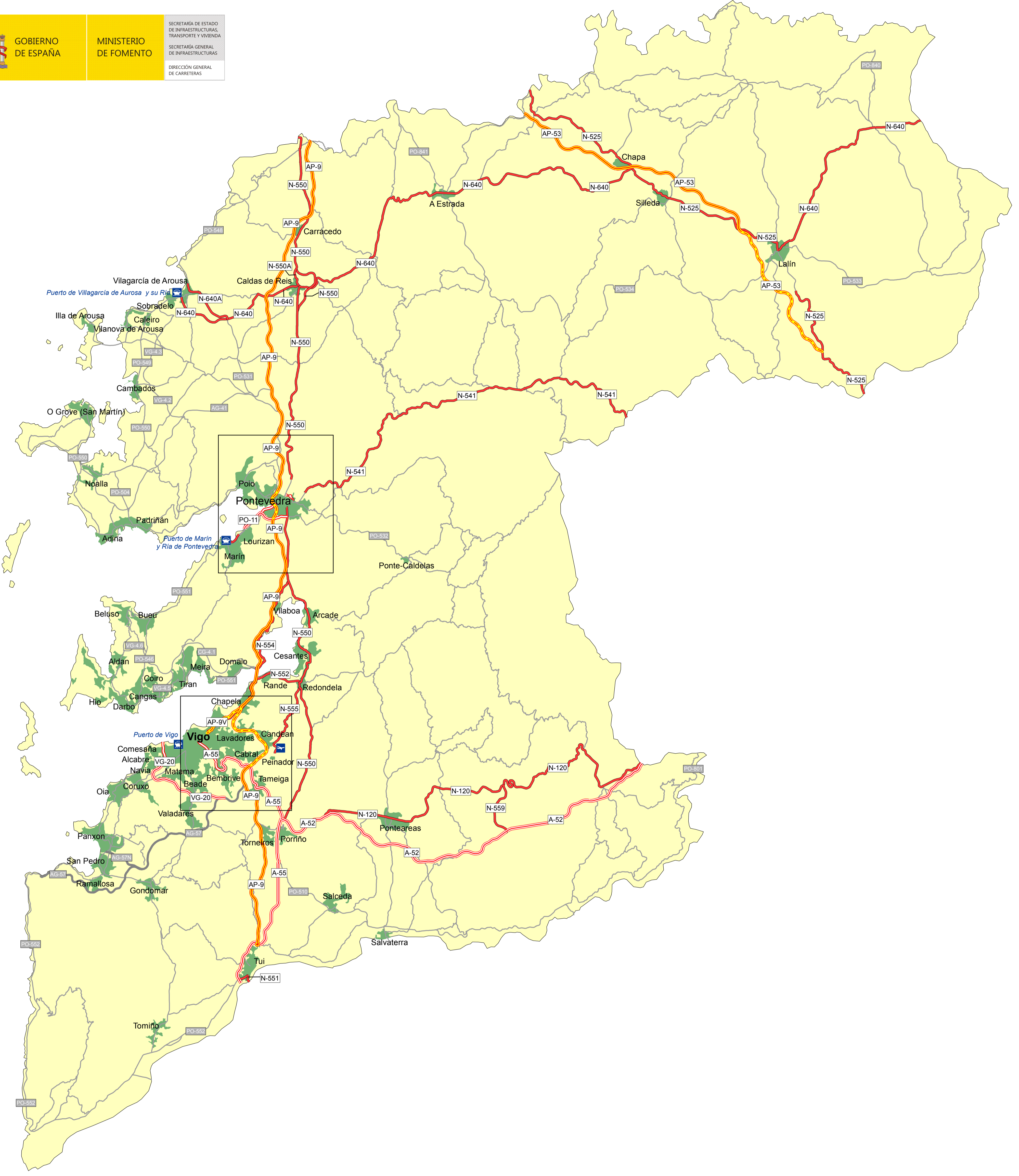
-  AUTOPISTA DE PEAJE
-  AUTOPISTA DE PEAJE TRAMO MIXTO
-  AUTOPISTA DE PEAJE TRAMO LIBRE
-  AUTOPISTA LIBRE O AUTOVÍA
-  MULTICARRIL
-  CARRETERA CONVENCIONAL

**RED DE OTRAS ADMINISTRACIONES**

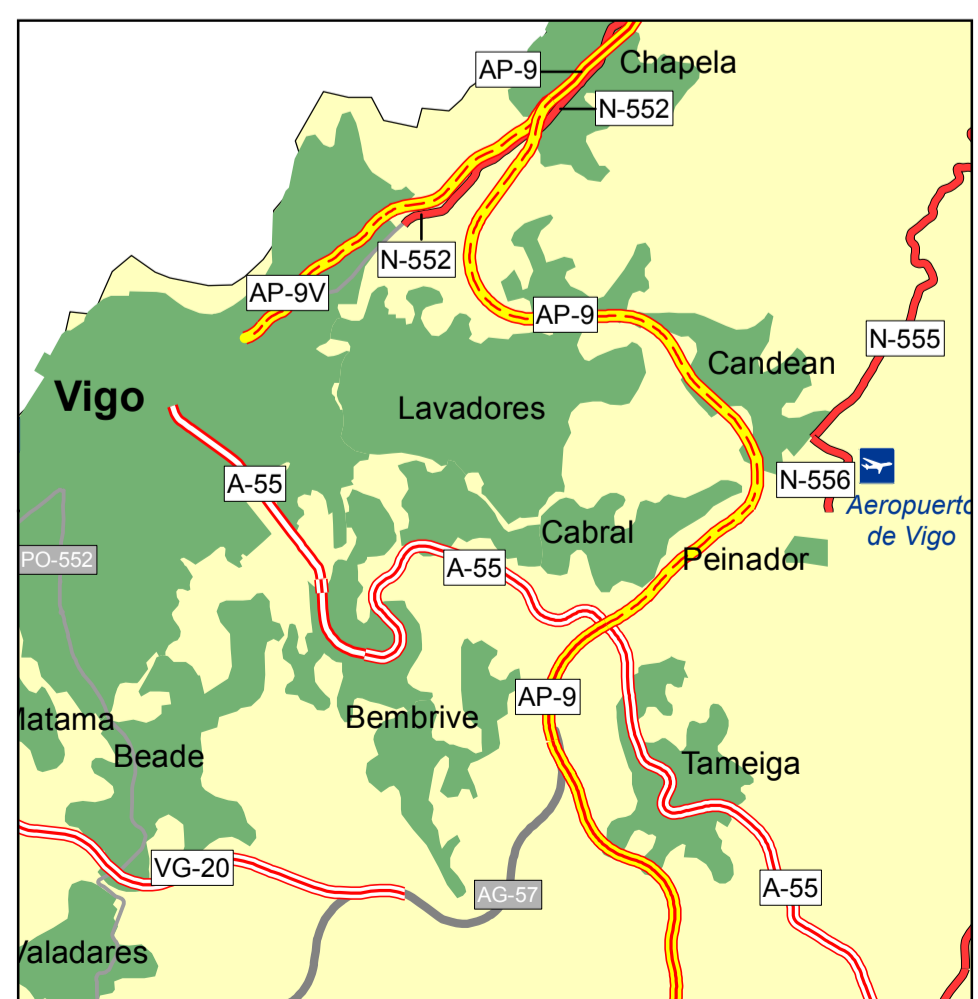
-  GRAN CAPACIDAD
-  CARRETERA CONVENCIONAL

ESCALA 1 : 225.000 0 2 4 6 8 km

Según Catálogo oficial de la RCE a 31/12/2015



Ampliación Pontevedra 1:80.000



Ampliación Vigo 1:80.000

**PONTEVEDRA 2015**

**TITULARIDAD Y TIPO DE VÍA**

**RED DE CARRETERAS DEL ESTADO**

-  AUTOPISTA DE PEAJE
-  AUTOPISTA DE PEAJE TRAMO MIXTO
-  AUTOPISTA LIBRE O AUTOVÍA
-  MULTICARRIL
-  CARRETERA CONVENCIONAL


**RED DE OTRAS ADMINISTRACIONES**

-  GRAN CAPACIDAD
-  CARRETERA CONVENCIONAL

**ESCALA 1 : 175.000** 

Según Catálogo oficial de la RCE a 31/12/2015





TITULARIDAD Y TIPO DE VÍA

RED DE CARRETERAS DEL ESTADO

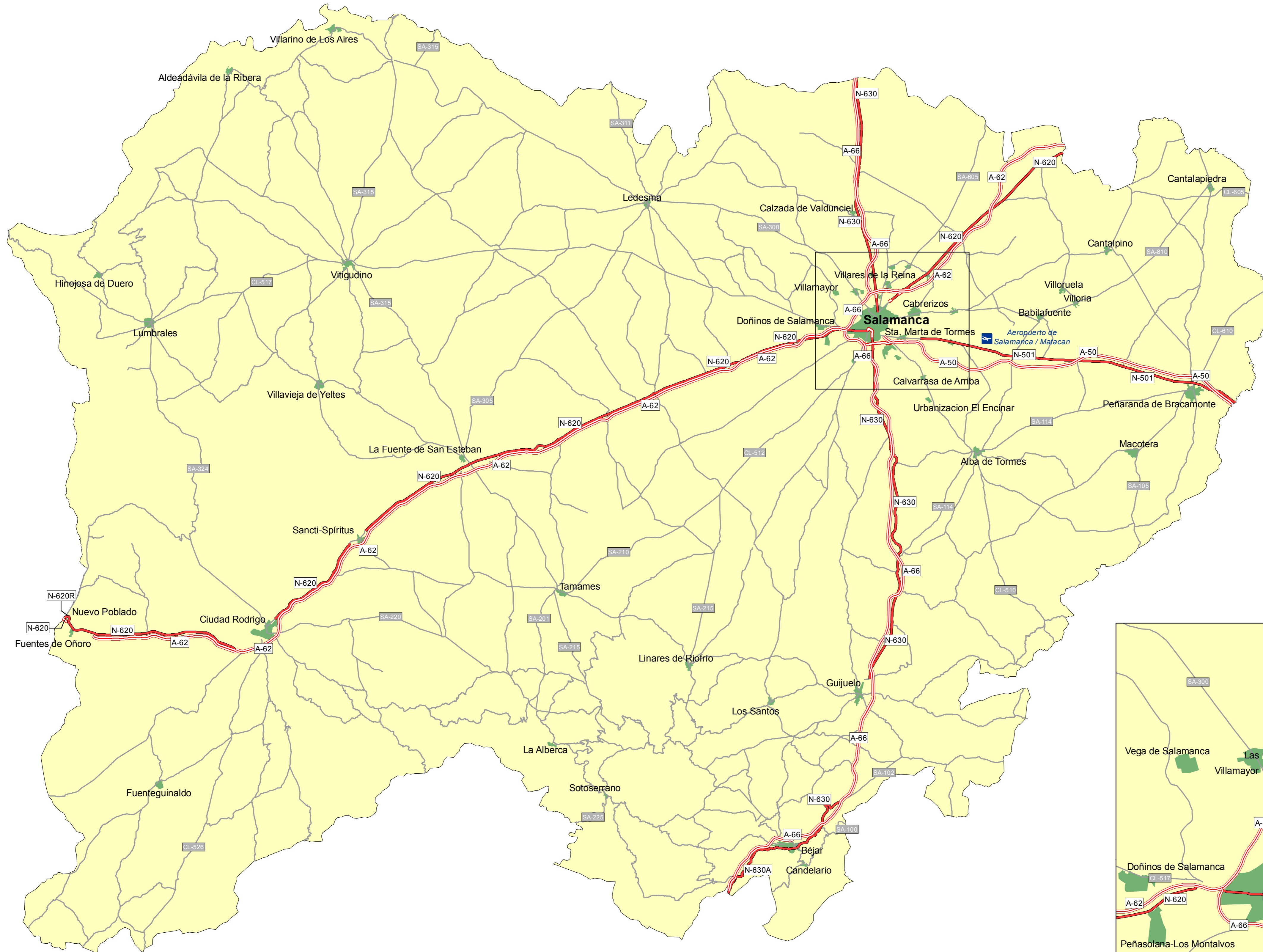
- AUTOPISTA DE PEAJE
- AUTOPISTA DE PEAJE TRAMO MIXTO
- AUTOPISTA DE PEAJE TRAMO LIBRE
- AUTOPISTA LIBRE O AUTOVÍA
- MULTICARRIL
- CARRETERA CONVENCIONAL

RED DE OTRAS ADMINISTRACIONES

- GRAN CAPACIDAD
- CARRETERA CONVENCIONAL

ESCALA 1 : 275.000

Según Catálogo oficial de la RCE a 31/12/2015



Ampliación Salamanca 1:80.000



GOBIERNO DE ESPAÑA

MINISTERIO DE FOMENTO

SECRETARÍA DE ESTADO DE INFRAESTRUCTURAS, TRANSPORTE Y VIVIENDA  
SECRETARÍA GENERAL DE INFRAESTRUCTURAS  
DIRECCIÓN GENERAL DE CARRETERAS



### SEGOVIA 2015

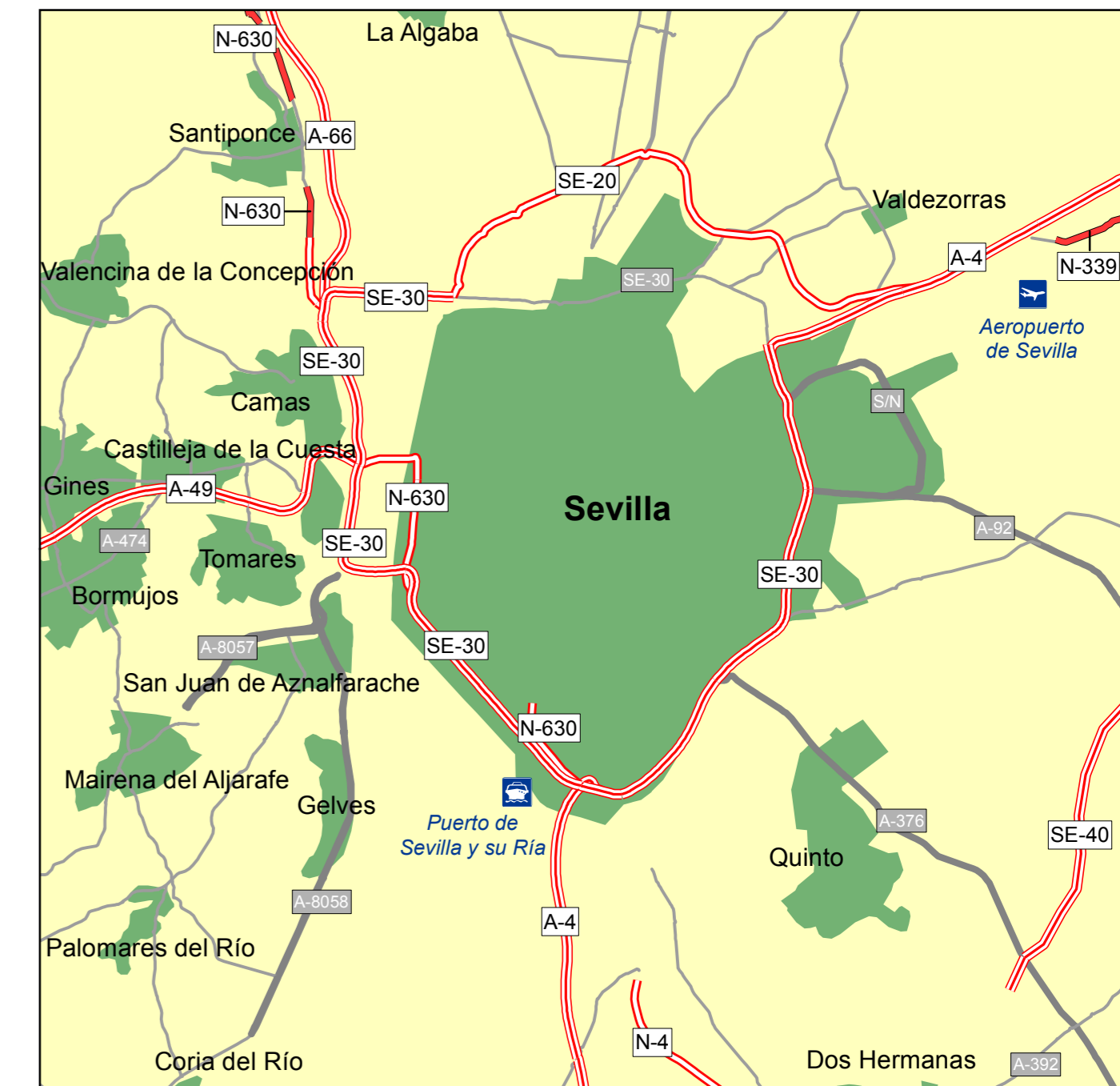
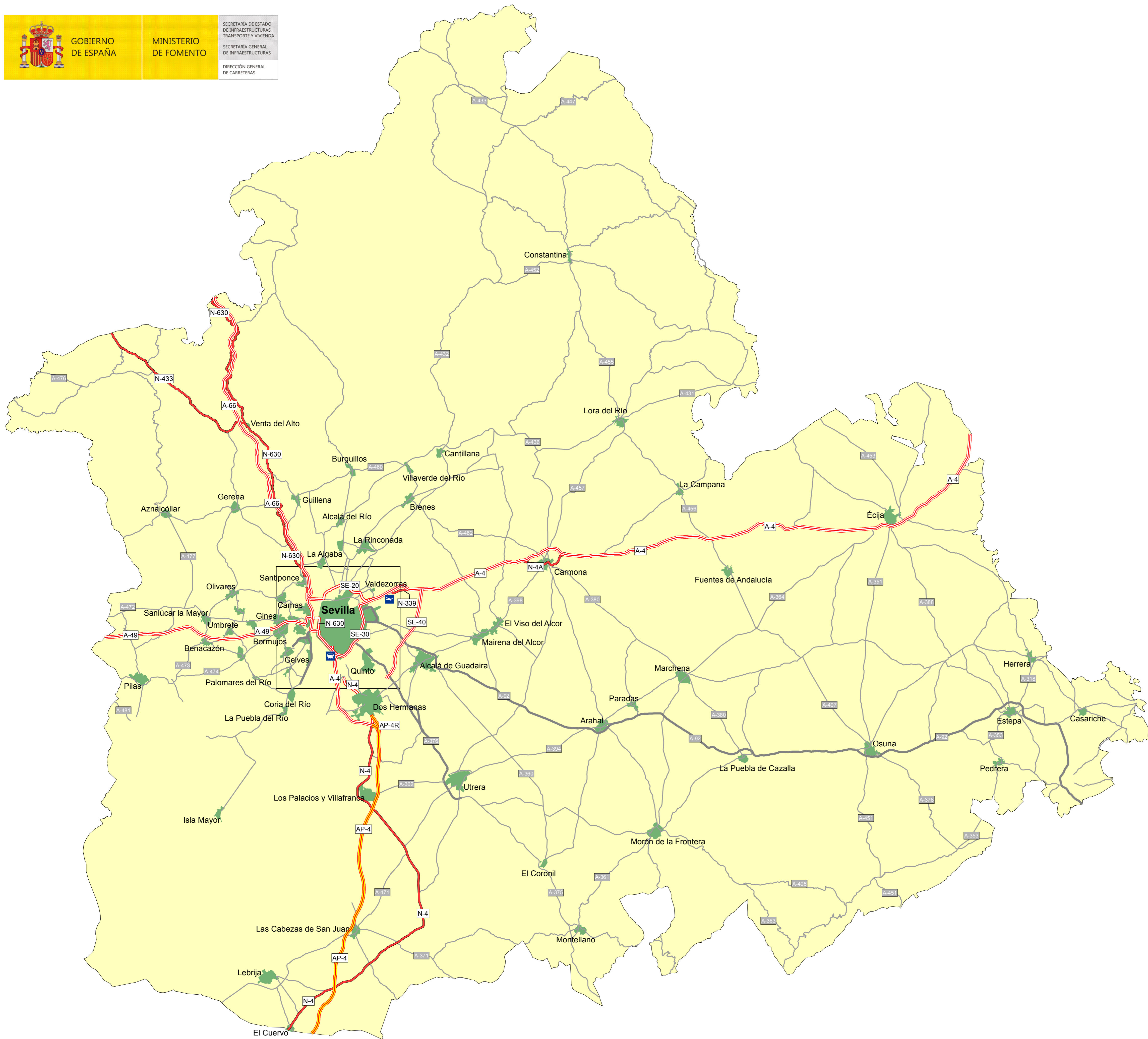
#### TITULARIDAD Y TIPO DE VÍA

- RED DE CARRETERAS DEL ESTADO**
- AUTOPISTA DE PEAJE
  - AUTOPISTA DE PEAJE TRAMO MIXTO
  - AUTOPISTA DE PEAJE TRAMO LIBRE
  - AUTOPISTA LIBRE O AUTOVÍA
  - CARRETERA CONVENCIONAL

- RED DE OTRAS ADMINISTRACIONES**
- GRAN CAPACIDAD
  - CARRETERA CONVENCIONAL

ESCALA 1 : 200.000







Según Catálogo oficial de la RCE a 31/12/2015





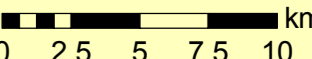
Ampliación Sevilla 1 : 100.000 

### SEVILLA 2015


#### TITULARIDAD Y TIPO DE VÍA

- RED DE CARRETERAS DEL ESTADO**
-  AUTOPISTA DE PEAJE
  -  AUTOPISTA DE PEAJE TRAMO MIXTO
  -  AUTOPISTA DE PEAJE TRAMO LIBRE
  -  AUTOPISTA LIBRE O AUTOVÍA
  -  MULTICARRIL
  -  CARRETERA CONVENCIONAL

- RED DE OTRAS ADMINISTRACIONES**
-  GRAN CAPACIDAD
  -  CARRETERA CONVENCIONAL

ESCALA 1 : 275.000 

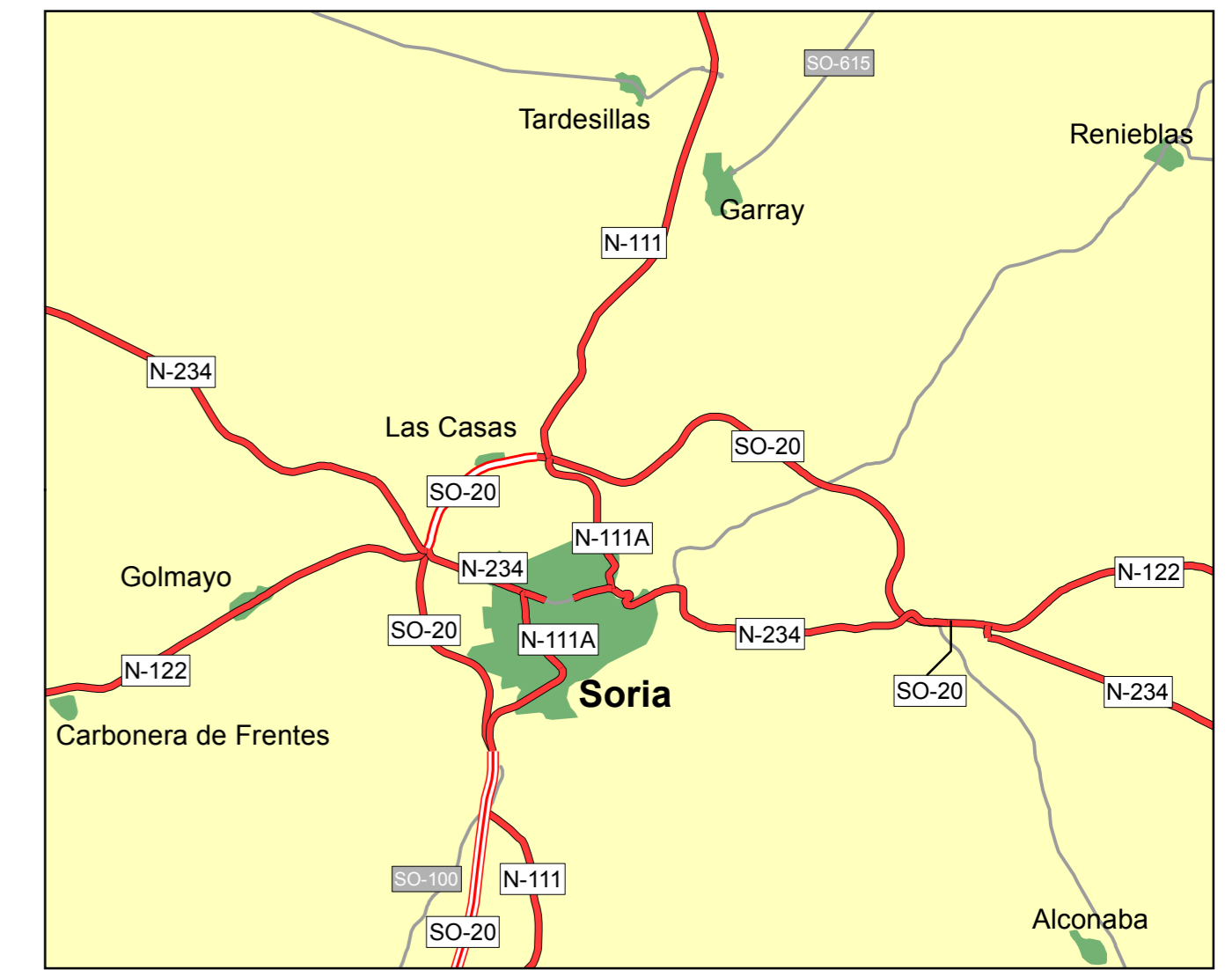
Según Catálogo oficial de la RCE a 31/12/2015



GOBIERNO DE ESPAÑA

MINISTERIO DE FOMENTO

SECRETARÍA DE ESTADO DE INFRAESTRUCTURAS, TRANSPORTE Y VIVIENDA  
SECRETARÍA GENERAL DE INFRAESTRUCTURAS  
DIRECCIÓN GENERAL DE CARRETERAS









Ampliación Soria 1:90.000 0 1 2 3 4 km



### SORIA 2015

#### TITULARIDAD Y TIPO DE VÍA

##### RED DE CARRETERAS DEL ESTADO

-  AUTOPISTA DE PEAJE
-  AUTOPISTA DE PEAJE TRAMO MIXTO
-  AUTOPISTA DE PEAJE TRAMO LIBRE
-  AUTOPISTA LIBRE O AUTOVÍA
-  MULTICARRIL
-  CARRETERA CONVENCIONAL

##### RED DE OTRAS ADMINISTRACIONES

-  GRAN CAPACIDAD
-  CARRETERA CONVENCIONAL

ESCALA 1 : 250.000 0 2,5 5 7,5 10 km

Según Catálogo oficial de la RCE a 31/12/2015

**TITULARIDAD Y TIPO DE VÍA**

**RED DE CARRETERAS DEL ESTADO**

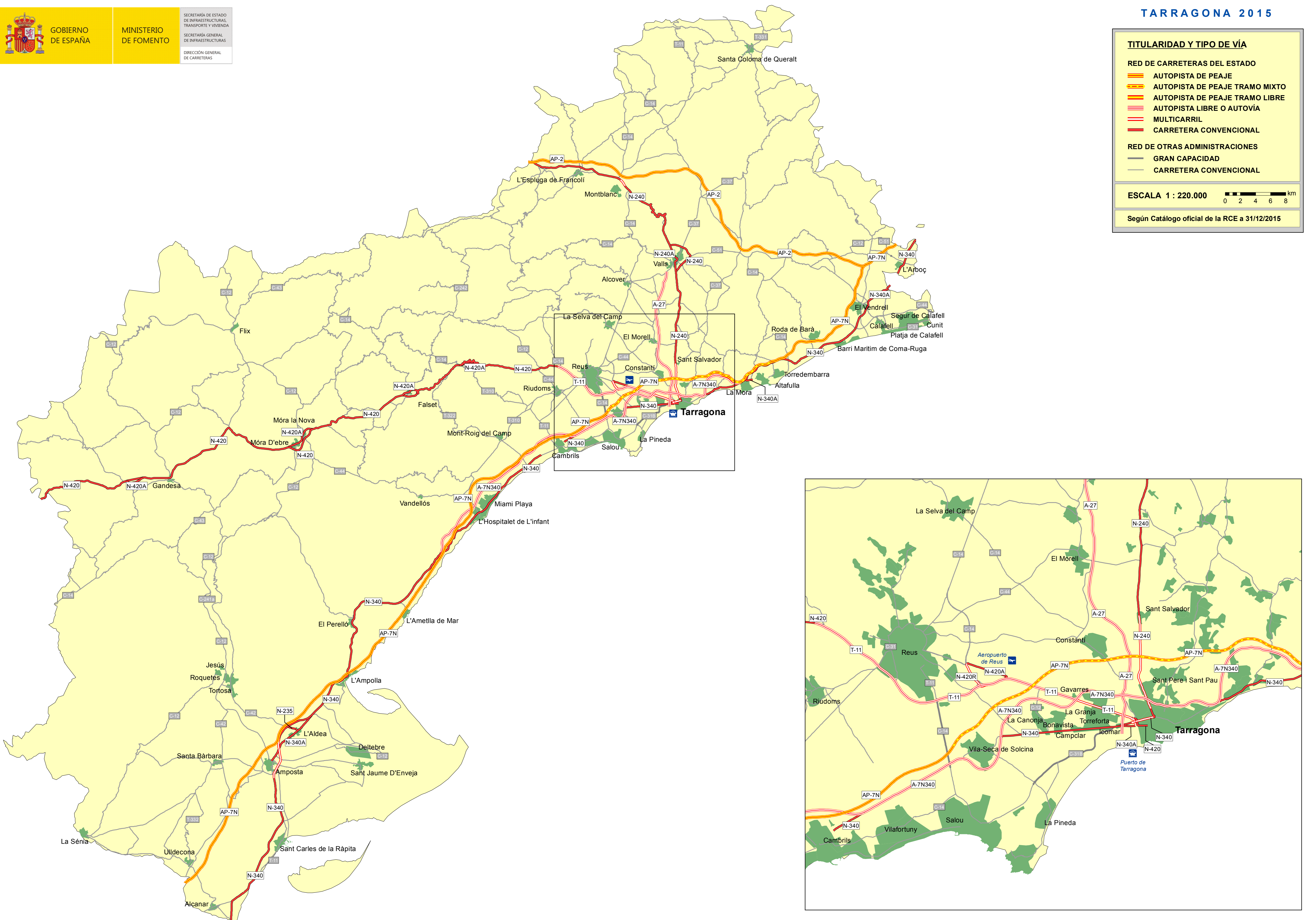
-  AUTOPISTA DE PEAJE
-  AUTOPISTA DE PEAJE TRAMO MIXTO
-  AUTOPISTA DE PEAJE TRAMO LIBRE
-  AUTOPISTA LIBRE O AUTOVÍA
-  MULTICARRIL
-  CARRETERA CONVENCIONAL


**RED DE OTRAS ADMINISTRACIONES**

-  GRAN CAPACIDAD
-  CARRETERA CONVENCIONAL

**ESCALA 1 : 220.000** 

Según Catálogo oficial de la RCE a 31/12/2015

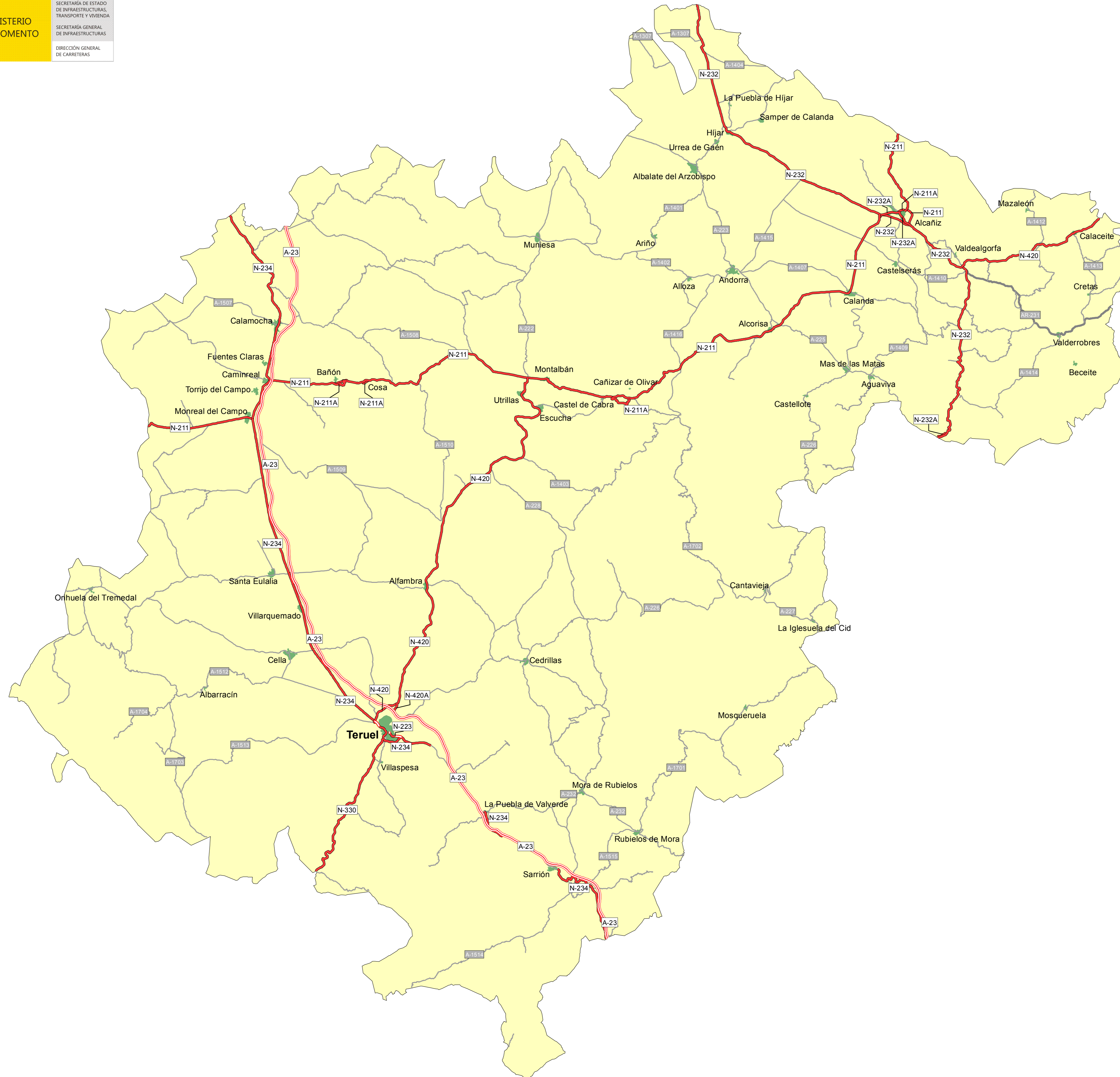




GOBIERNO DE ESPAÑA

MINISTERIO DE FOMENTO

SECRETARÍA DE ESTADO DE INFRAESTRUCTURAS, TRANSPORTE Y VIVIENDA  
SECRETARÍA GENERAL DE INFRAESTRUCTURAS  
DIRECCIÓN GENERAL DE CARRETERAS




### TERUEL 2015

#### TITULARIDAD Y TIPO DE VÍA

- RED DE CARRETERAS DEL ESTADO**
- AUTOPISTA DE PEAJE
  - AUTOPISTA DE PEAJE TRAMO MIXTO
  - AUTOPISTA DE PEAJE TRAMO LIBRE
  - AUTOPISTA LIBRE O AUTOVÍA
  - MULTICARRIL
  - CARRETERA CONVENCIONAL
- RED DE OTRAS ADMINISTRACIONES**
- GRAN CAPACIDAD
  - CARRETERA CONVENCIONAL

ESCALA 1 : 310.000

Según Catálogo oficial de la RCE a 31/12/2015



GOBIERNO DE ESPAÑA

MINISTERIO DE FOMENTO

SECRETARÍA DE ESTADO DE INFRAESTRUCTURAS, TRANSPORTE Y VIVIENDA  
SECRETARÍA GENERAL DE INFRAESTRUCTURAS  
DIRECCIÓN GENERAL DE CARRETERAS



Ampliación Toledo 1:90.000 0 1 2 3 4 km

TOLEDO 2015

TITULARIDAD Y TIPO DE VÍA

RED DE CARRETERAS DEL ESTADO

- AUTOPISTA DE PEAJE
- AUTOPISTA DE PEAJE TRAMO MIXTO
- AUTOPISTA DE PEAJE TRAMO LIBRE
- AUTOPISTA LIBRE O AUTOVÍA
- MULTICARRIL
- CARRETERA CONVENCIONAL

RED DE OTRAS ADMINISTRACIONES

- GRAN CAPACIDAD
- CARRETERA CONVENCIONAL

ESCALA 1 : 280.000 0 3 6 9 12 km

Según Catálogo oficial de la RCE a 31/12/2015



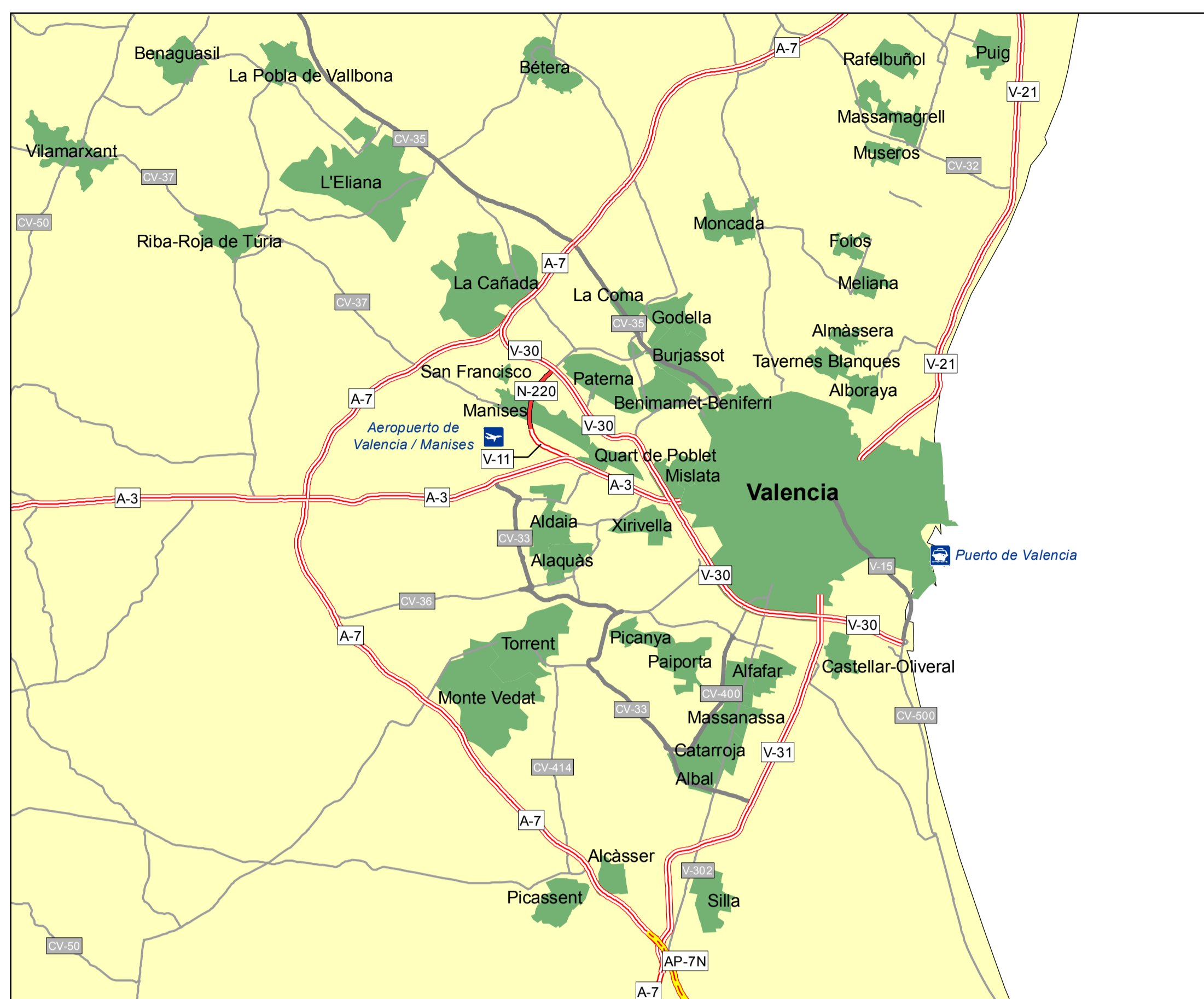
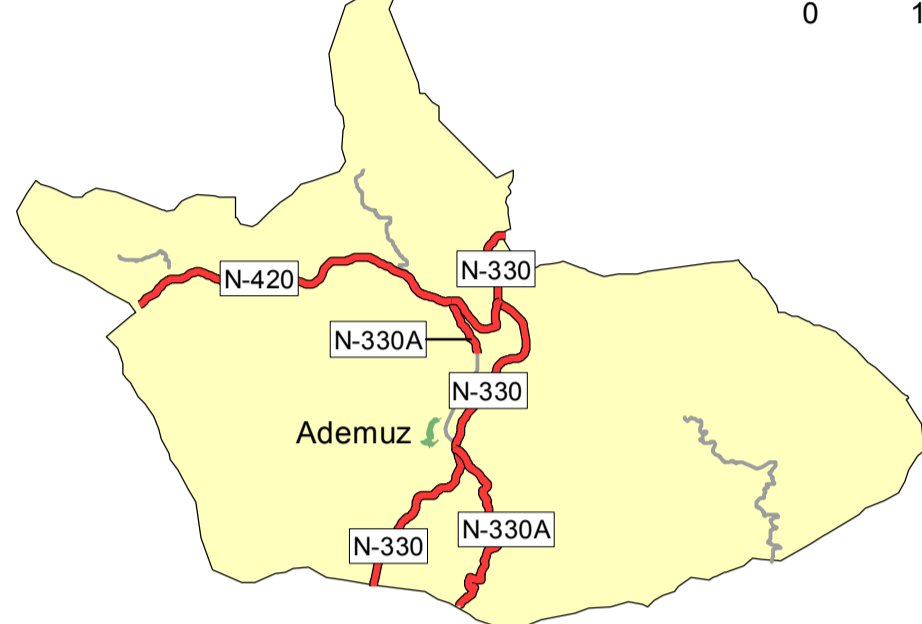
GOBIERNO DE ESPAÑA

MINISTERIO DE FOMENTO

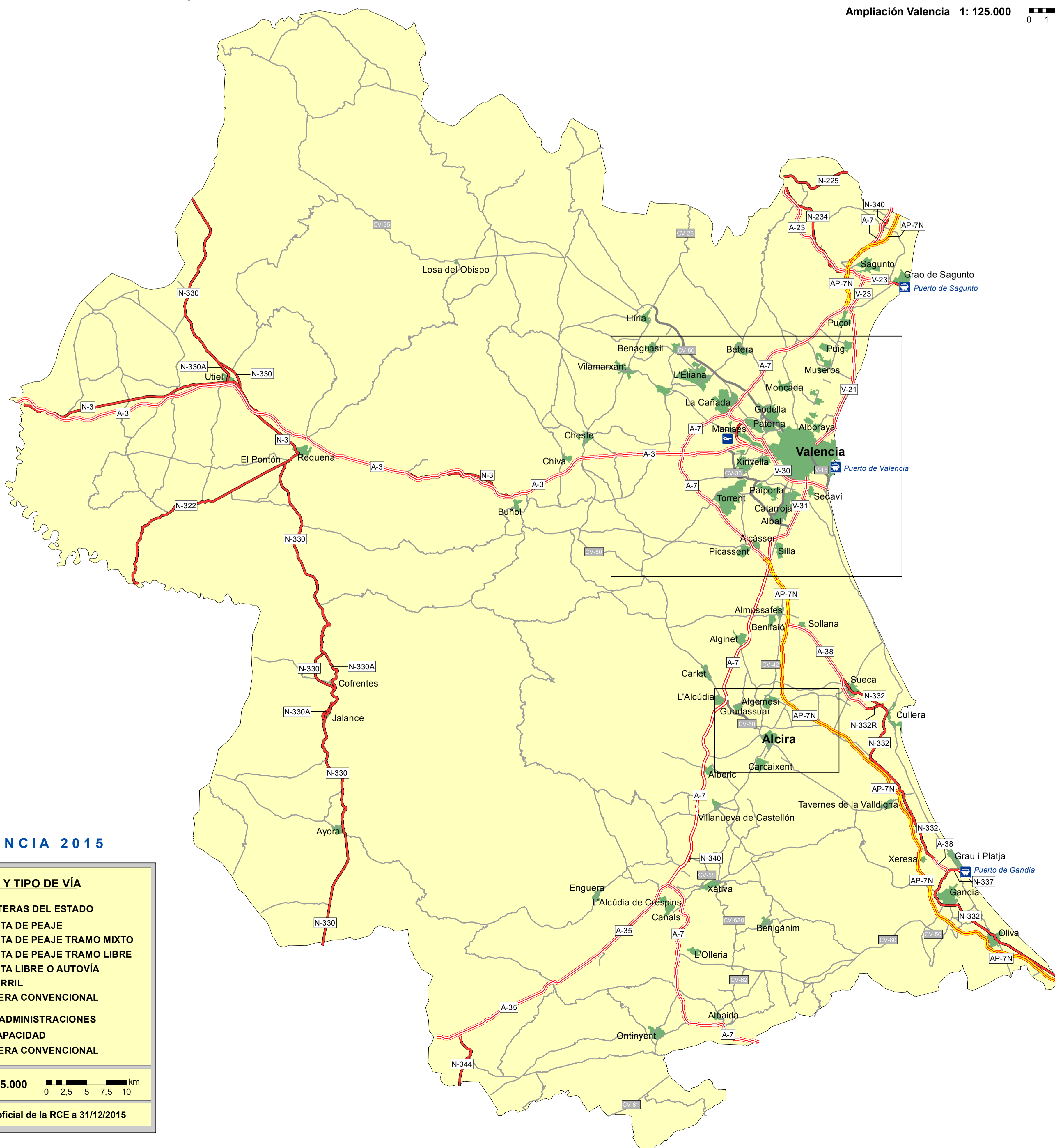
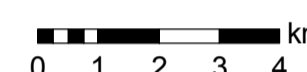
SECRETARÍA DE ESTADO DE INFRAESTRUCTURAS, TRANSPORTE Y VIVIENDA.  
SECRETARÍA GENERAL DE INFRAESTRUCTURAS  
DIRECCIÓN GENERAL DE CARRETERAS



Ampliación Alcira 1: 70.000



Ampliación Valencia 1: 125.000



VALENCIA 2015

TITULARIDAD Y TIPO DE VÍA

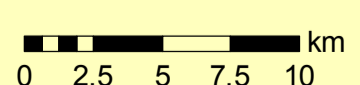
RED DE CARRETERAS DEL ESTADO

- AUTOPISTA DE PEAJE
- AUTOPISTA DE PEAJE TRAMO MIXTO
- AUTOPISTA DE PEAJE TRAMO LIBRE
- AUTOPISTA LIBRE O AUTOVÍA
- MULTICARRIL
- CARRETERA CONVENCIONAL

RED DE OTRAS ADMINISTRACIONES


- GRAN CAPACIDAD
- CARRETERA CONVENCIONAL

ESCALA 1 : 275.000



Según Catálogo oficial de la RCE a 31/12/2015

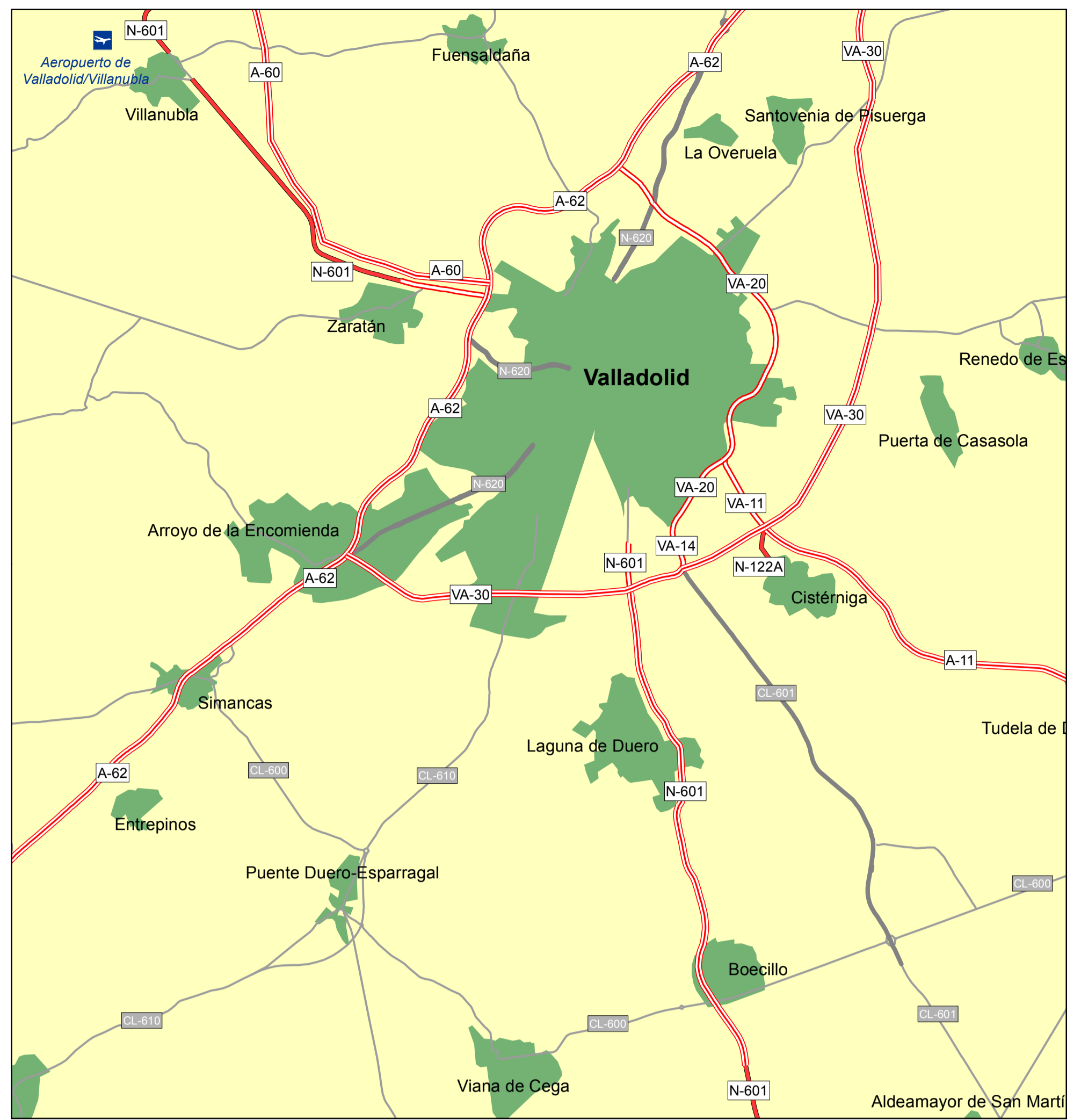




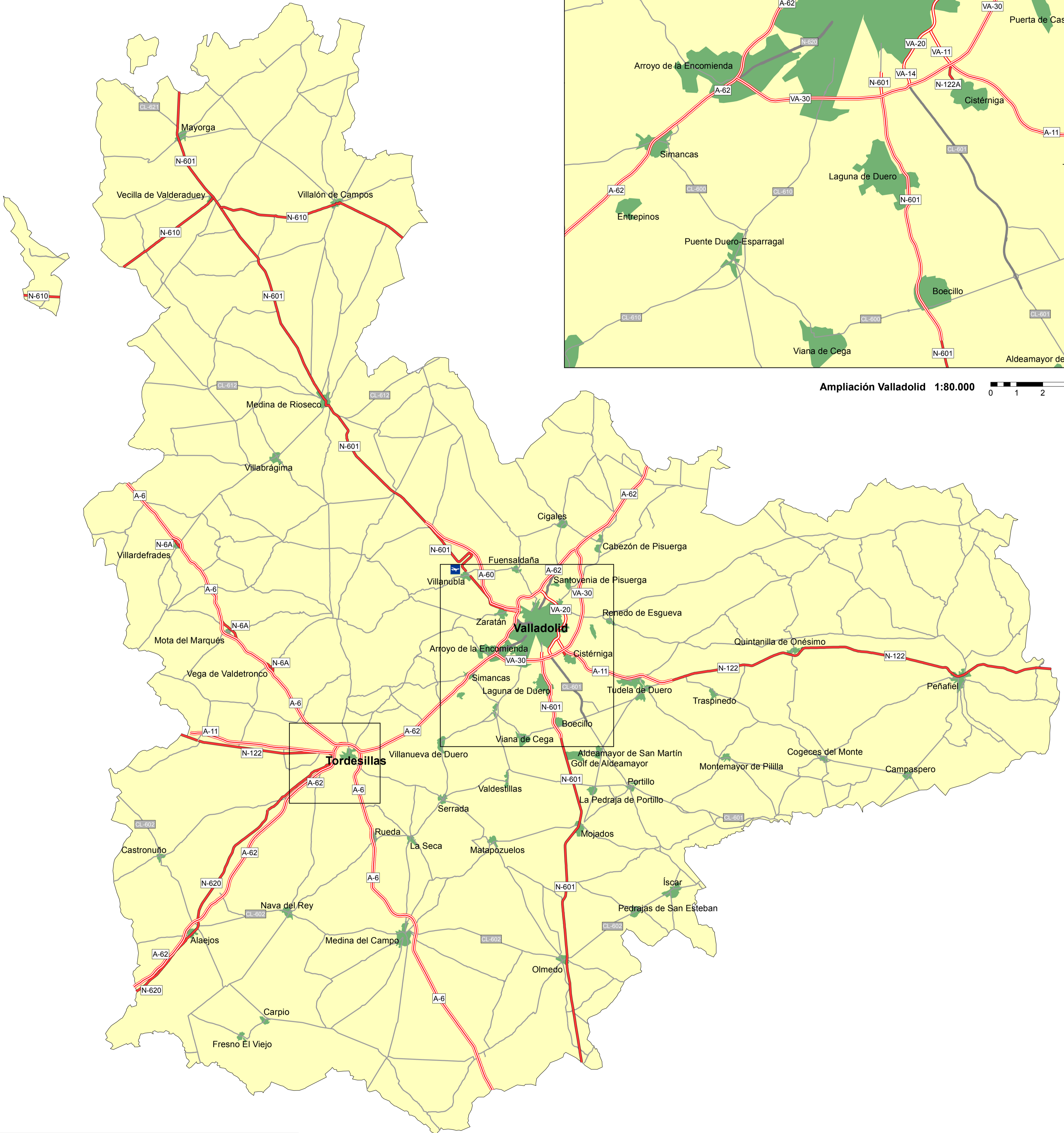
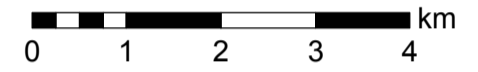
GOBIERNO DE ESPAÑA

MINISTERIO DE FOMENTO

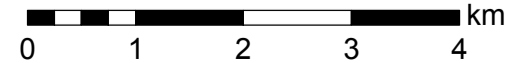
SECRETARÍA DE ESTADO DE INFRAESTRUCTURAS, TRANSPORTE Y VIVIENDA  
SECRETARÍA GENERAL DE INFRAESTRUCTURAS  
DIRECCIÓN GENERAL DE CARRETERAS



Ampliación Valladolid 1:80.000









Ampliación Tordesillas 1:70.000





### VALLADOLID 2015

#### TITULARIDAD Y TIPO DE VÍA

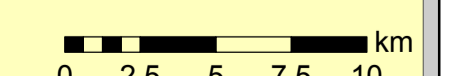
##### RED DE CARRETERAS DEL ESTADO

-  AUTOPISTA DE PEAJE
-  AUTOPISTA DE PEAJE TRAMO MIXTO
-  AUTOPISTA DE PEAJE TRAMO LIBRE
-  AUTOPISTA LIBRE O AUTOVÍA
-  MULTICARRIL
-  CARRETERA CONVENCIONAL

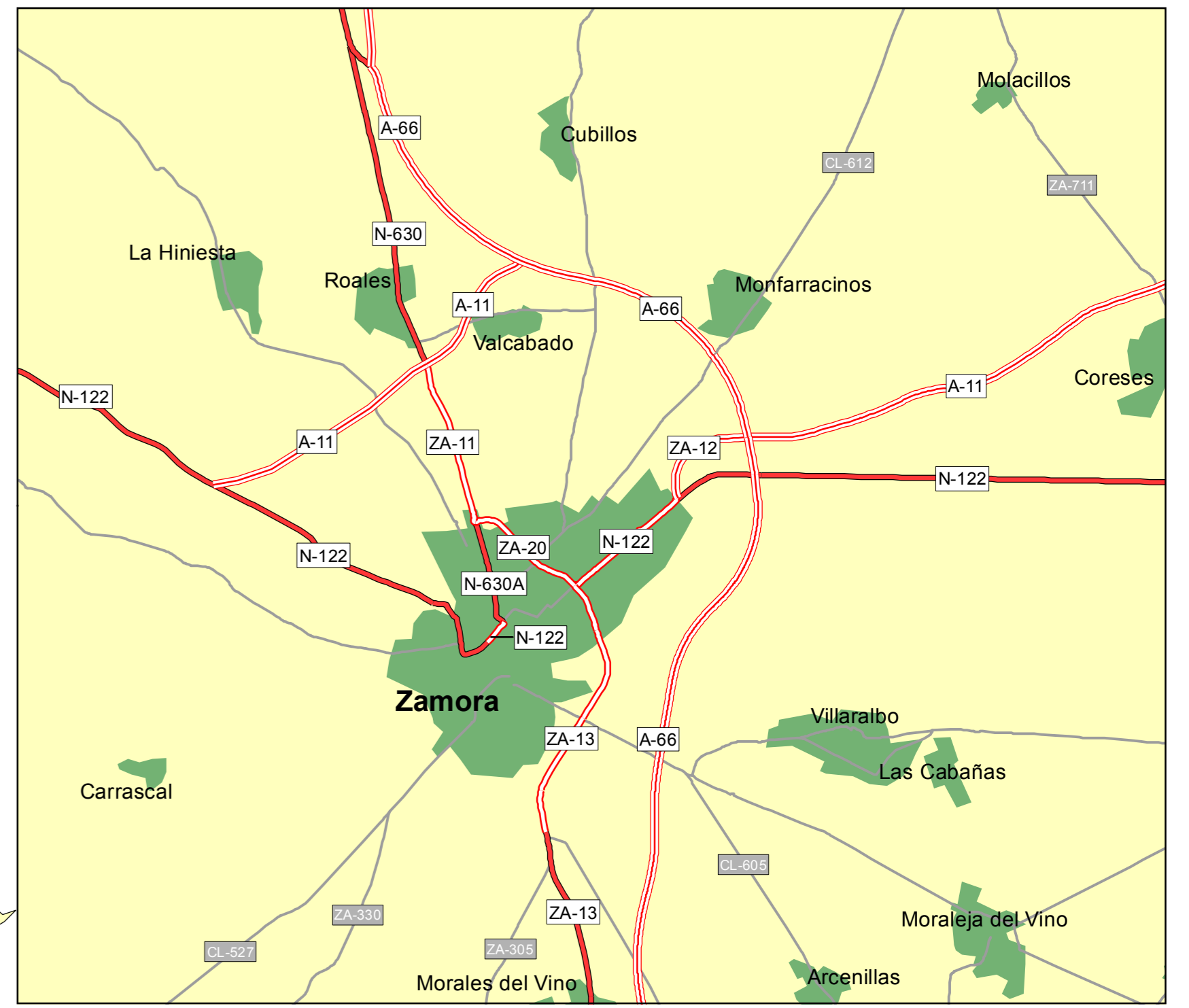
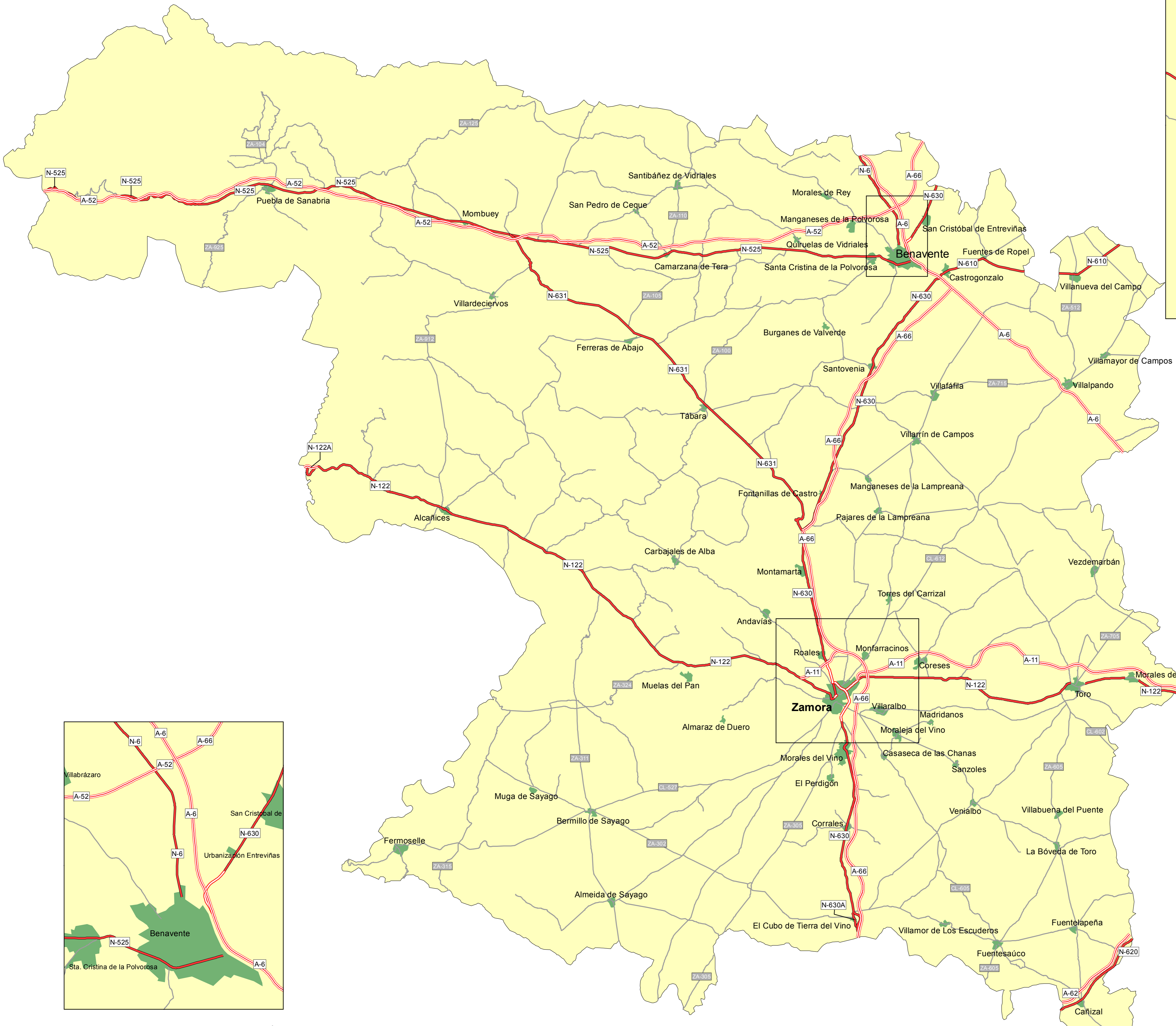
##### RED DE OTRAS ADMINISTRACIONES

-  GRAN CAPACIDAD
-  CARRETERA CONVENCIONAL

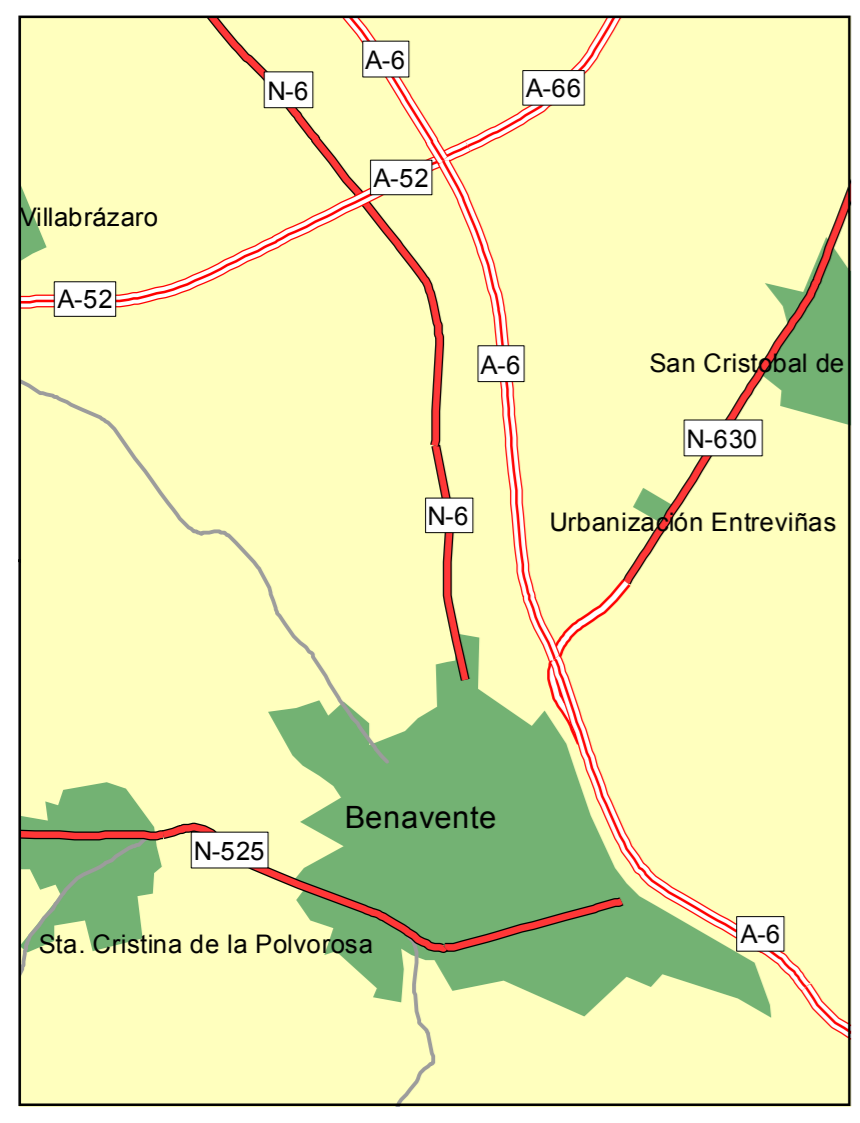
ESCALA 1 : 250.000



Según Catálogo oficial de la RCE a 31/12/2015



**Ampliación Zamora 1 : 80.000** 0 1 2 3 4 km



**Ampliación Benavente 1 : 70.000** 0 1 2 3 km

**ZAMORA 2015**

**TITULARIDAD Y TIPO DE VÍA**

- RED DE CARRETERAS DEL ESTADO**
-  AUTOPISTA DE PEAJE
  -  AUTOPISTA DE PEAJE TRAMO MIXTO
  -  AUTOPISTA DE PEAJE TRAMO LIBRE
  -  AUTOPISTA LIBRE O AUTOVÍA
  -  MULTICARRIL
  -  CARRETERA CONVENCIONAL
- RED DE OTRAS ADMINISTRACIONES**
-  GRAN CAPACIDAD
  -  CARRETERA CONVENCIONAL

**ESCALA 1 : 250.000** 0 2,5 5 7,5 10 km

Según Catálogo oficial de la RCE a 31/12/2015



GOBIERNO DE ESPAÑA

MINISTERIO DE FOMENTO

SECRETARÍA DE ESTADO DE INFRAESTRUCTURAS, TRANSPORTE Y VIVIENDA  
SECRETARÍA GENERAL DE INFRAESTRUCTURAS  
DIRECCIÓN GENERAL DE CARRETERAS



### ZARAGOZA 2015

#### TITULARIDAD Y TIPO DE VÍA

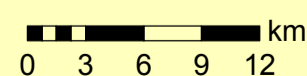
##### RED DE CARRETERAS DEL ESTADO

- AUTOPISTA DE PEAJE
- AUTOPISTA DE PEAJE TRAMO MIXTO
- AUTOPISTA DE PEAJE TRAMO LIBRE
- AUTOPISTA LIBRE O AUTOVÍA
- MULTICARRIL
- CARRETERA CONVENCIONAL

##### RED DE OTRAS ADMINISTRACIONES

- GRAN CAPACIDAD
- CARRETERA CONVENCIONAL

ESCALA 1 : 390.000



Según Catálogo oficial de la RCE a 31/12/2015



Ampliación Zaragoza 1 : 110.000

